



# Jalisco

GOBIERNO DEL ESTADO  
PODER EJECUTIVO

SECRETARÍA GENERAL  
DE GOBIERNO

DIRECCIÓN DE PUBLICACIONES

GOBERNADOR CONSTITUCIONAL  
DEL ESTADO DE JALISCO  
**ENRIQUE ALFARO RAMÍREZ**

SECRETARIO GENERAL DE GOBIERNO  
**JUAN ENRIQUE IBARRA PEDROZA**

OFICIAL MAYOR DE LA SECRETARÍA  
GENERAL DE GOBIERNO  
**CARLOS MERCADO TINOCO**

DIRECTOR DE PUBLICACIONES  
Y DEL PERIÓDICO OFICIAL  
**EMANUEL AGUSTÍN  
ORDÓÑEZ HERNÁNDEZ**

Registrado desde el  
3 de septiembre de 1921.  
Trisemanal:  
martes, jueves y sábados.  
Franqueo pagado.  
Publicación periódica.  
Permiso número: 0080921.  
Características: 117252816.  
Autorizado por SEPOMEX.

**SÁBADO 16 DE NOVIEMBRE  
DE 2024**

GUADALAJARA, JALISCO  
TOMO CDXII



# EL ESTADO DE JALISCO

## PERIÓDICO OFICIAL





**EL ESTADO DE JALISCO**  
PERIÓDICO OFICIAL

GOBERNADOR CONSTITUCIONAL  
DEL ESTADO DE JALISCO  
**ENRIQUE ALFARO RAMÍREZ**

SECRETARIO GENERAL DE GOBIERNO  
**JUAN ENRIQUE IBARRA PEDROZA**

OFICIAL MAYOR DE LA SECRETARÍA  
GENERAL DE GOBIERNO  
**CARLOS MERCADO TINOCO**

DIRECTOR DE PUBLICACIONES  
Y DEL PERIÓDICO OFICIAL  
**EMANUEL AGUSTÍN  
ORDÓÑEZ HERNÁNDEZ**

Registrado desde el  
3 de septiembre de 1921.

Trisemanal:

martes, jueves y sábados.

Franqueo pagado.

Publicación periódica.

Permiso número: 0080921.

Características: 117252816.

Autorizado por SEPOMEX.

[periodicooficialjalisco.gob.mx](http://periodicooficialjalisco.gob.mx)



**Jalisco**  
GOBIERNO DEL ESTADO

**DECRETO**

**Al margen un sello que dice: Estados Unidos Mexicanos. Gobierno del Estado de Jalisco. Poder Ejecutivo. Secretaría General de Gobierno.**

**Enrique Alfaro Ramírez**, Gobernador Constitucional del Estado Libre y Soberano de Jalisco, a los habitantes del mismo hago saber, que por conducto de la Secretaría del H. Congreso de esta Entidad Federativa, se me ha comunicado el siguiente decreto

NÚMERO 29690/LXIII/24

EL CONGRESO DEL ESTADO DECRETA

**SE APRUEBAN LAS TABLAS DE VALORES UNITARIOS DE SUELO Y CONSTRUCCIÓN DEL MUNICIPIO DE ZAPOPAN, JALISCO, PARA EL EJERCICIO FISCAL 2025, ASÍ COMO LOS ANEXOS QUE SE ACOMPAÑAN, LOS CUALES FORMAN PARTE INTEGRAL DEL PRESENTE DECRETO.**

**Artículo Único.-** Se aprueban las Tablas de Valores Unitarios de Suelo y Construcción del municipio de Zapopan, Jalisco, para el ejercicio fiscal 2025, así como los anexos que se acompañan, los cuales forman parte integral del presente decreto.

**TRANSITORIO**

**ÚNICO.-** El presente decreto iniciará su vigencia el primero de enero del año 2025, después de su publicación en el Periódico Oficial "El Estado de Jalisco.

Salón de Sesiones del Congreso del Estado  
Guadalajara, Jalisco, 24 de octubre de 2024

Diputada Presidenta  
**CLAUDIA MURGUÍA TORRES**  
(RÚBRICA)

Diputado Secretario  
**JULIO CÉSAR HURTADO LUNA**  
(RÚBRICA)

Diputada Secretaria  
**ALEJANDRA MARGARITA GIADANS VALENZUELA**  
(RÚBRICA)

**PROMULGACIÓN DEL DECRETO NÚMERO 29690/LXIII/24 DEL CONGRESO DEL ESTADO MEDIANTE EL CUAL SE APRUEBAN LAS TABLAS DE VALORES UNITARIOS DE SUELO Y CONSTRUCCIÓN DEL MUNICIPIO DE ZAPOPAN, JALISCO, PARA EL EJERCICIO FISCAL 2025, ASÍ COMO LOS ANEXOS QUE SE ACOMPAÑAN, LOS CUALES FORMAN PARTE ÍNTEGRA DE DICHO DECRETO.**

En mérito de lo anterior y con fundamento en el artículo 50 fracción I de la Constitución Política del Estado de Jalisco, mando se imprima, publique, divulgue y se le dé el debido cumplimiento.

Emitido en Palacio de Gobierno, sede del Poder Ejecutivo del Estado Libre y Soberano de Jalisco, al día 07 del mes de noviembre de 2024

**ENRIQUE ALFARO RAMÍREZ**  
Gobernador Constitucional del Estado de Jalisco  
(RÚBRICA)

**JUAN ENRIQUE IBARRA PEDROZA**  
Secretario General de Gobierno  
(RÚBRICA)

# DIRECCIÓN DE CATASTRO




## CONSEJO TÉCNICO CATASTRAL DEL MUNICIPIO DE ZAPOPAN, JALISCO

LAS PRESENTES FIRMAS CORRESPONDEN A LA APROBACIÓN DE LAS TABLAS DE VALORES UNITARIOS QUE SE APLICARÁN EN EL EJERCICIO FISCAL DEL AÑO 2025, EN CUMPLIMIENTO A LO ESTABLECIDO EN EL ARTÍCULO 49 DEL REGLAMENTO DE LA LEY DE CATASTRO MUNICIPAL DEL ESTADO DE JALISCO, EN LA SÉPTIMA SESIÓN ORDINARIA DEL CONSEJO TÉCNICO CATASTRAL DEL MUNICIPIO DE ZAPOPAN, JALISCO, DE FECHA 16 DE MAYO DE 2024.


### INTEGRANTES DEL CONSEJO


EL PRESENTE DOCUMENTO SE REVISÓ Y CUMPLE CON LOS LINEAMIENTOS Y RECOMENDACIONES EMITIDAS POR EL CONSEJO TÉCNICO CATASTRAL DEL ESTADO.


RODOLFO GONZÁLEZ SÁNCHEZ  
DIRECTOR DE CATASTRO DEL ESTADO Y  
SECRETARIO DE ACTAS Y ACUERDOS


  
ANA ISAURA AMADOR NIETO  
PRESIDENTA MUNICIPAL INTERINA Y  
PRESIDENTA DEL CONSEJO TÉCNICO CATASTRAL DE ZAPOPAN, JALISCO

  
ADRIANA ROMO LÓPEZ  
TESORERO MUNICIPAL Y SECRETARIO DEL  
CONSEJO TÉCNICO CATASTRAL DE ZAPOPAN, JALISCO


  
JOVITA ASCENCIO JIMENEZ  
ENCARGADA DE LA DIRECCIÓN DE CATASTRO MUNICIPAL DE ZAPOPAN


  
FABIÁN ACEVES DAVALOS  
REGIDOR REPRESENTANTE DE LA COMISIÓN COLEGIADA Y  
PERMANENTE DE HACIENDA, PATRIMONIO Y PRESUPUESTOS DE ZAPOPAN


  
ESTEFANÍA JUÁREZ LIMÓN  
REGIDORA PRESIDENTE DE LA  
COMISIÓN COLEGIADA Y PERMANENTE DE  
DESARROLLO URBANO DE ZAPOPAN


  
FRANCISCO SERRATOS FERNÁNDEZ  
REPRESENTANTE DE LA COORDINACIÓN GENERAL  
DE GESTIÓN INTEGRAL DE LA CIUDAD DE ZAPOPAN

  
MARCO ANTONIO VALALOBOS VERA  
REPRESENTANTE DE LA DIRECCIÓN DE OBRAS PÚBLICAS E  
INFRAESTRUCTURA DE ZAPOPAN


  
ING. SIMÓN LEO RAMÍREZ TORRES  
REPRESENTANTE DEL COLEGIO DE INGENIEROS  
CIVILES DEL ESTADO DE JALISCO, A.C.

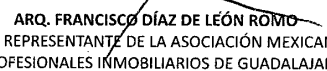
  
LIC. JOSÉ EDUARDO PRECIADO GALLO  
REPRESENTANTE DEL COLEGIO DE  
NOTARIOS DEL ESTADO DE JALISCO


  
LIC. REBECA ELIZALDE HERNÁNDEZ  
REPRESENTANTE DEL CONSEJO TÉCNICO  
CATASTRAL DEL ESTADO DE JALISCO


  
ING. GEORGINA GARCÍA FIGUEROA  
REPRESENTANTE DE LA CÁMARA NACIONAL DE LA  
INDUSTRIA DE DESARROLLO Y PROMOCIÓN DE VIVENDA

  
ING. EDGAR HERNÁNDEZ GONZÁLEZ  
PRESIDENTE DEL CONSEJO INTERGRUPAL  
DE VALUADORES DEL ESTADO DE JALISCO, A.C.


  
ING. OSCAR ANDRÉS ALANÍS LÓPEZ  
PRESIDENTE DEL COLEGIO E INSTITUTO  
DE VALUADORES DE JALISCO, A.C.

  
ARQ. FRANCISCO DÍAZ DE LEÓN ROMO  
REPRESENTANTE DE LA ASOCIACIÓN MEXICANA  
DE PROFESIONALES INMOBILIARIOS DE GUADALAJARA, A.C.

  
ING. JOSÉ ÁNGEL FARIAS VERDUZCO  
REPRESENTANTE DE LA CÁMARA MEXICANA  
DE LA INDUSTRIA DE LA CONSTRUCCIÓN

  
MTR. JOSÉ GUADALUPE PÉREZ MEJÍA  
REPRESENTANTE DE LA CONFEDERACIÓN PATRONAL  
DE LA REPÚBLICA MEXICANA EN JALISCO

  
ING. RILDO IVÁN TOVAR CAMACHO  
REPRESENTANTE DEL INSTITUTO MEXICANO DE  
VALUACIÓN DE JALISCO, A.C.

  
ING. ALEJANDRO SOLÍS TINOCO  
REPRESENTANTE DEL COLEGIO DE INGENIERÍA ARQUITECTURA  
PEDRO CASTELLANOS LAMBLEY DEL ESTADO DE JALISCO, A.C.

EL PRESENTE DOCUMENTO SE REVISÓ Y CUMPLE CON LOS REQUISITOS Y RECOMENDACIONES EMITIDAS POR EL CONSEJO TÉCNICO CATASTRAL DEL ESTADO.

RODOLFO GONZÁLEZ SÁNCHEZ  
DIRECTOR DE CATASTRO DEL ESTADO Y SECRETARIO DE ACTAS Y ACUERDOS

H. AYUNTAMIENTO CONSTITUCIONAL DE ZAPOPAN  
TESORERÍA MUNICIPAL  
DIRECCIÓN DE CATASTRO  
CONSEJO TÉCNICO CATASTRAL MUNICIPAL

VALORES DE CONSTRUCCIÓN 2025

TIPO DE CONSTRUCCIONES PERMANENTES HABITACIONALES, COMERCIALES Y DE SERVICIOS

EDAD MODERNO					EDAD SEMI-MODERNO					EDAD ANTIGUO				
CALIDAD	ESTADO DE CONSERVACIÓN	CLAVE	VALOR POR M2	CCC	CALIDAD	ESTADO DE CONSERVACIÓN	CLAVE	VALOR POR M2	CCC	CALIDAD	ESTADO DE CONSERVACIÓN	CLAVE	VALOR POR M2	CCC
LUJO	BUENO	2000	16,900	1	LUJO	BUENO	1000	15,250	13	LUJO	BUENO	0000	10,000	25
	REGULAR	2001	15,550	2		REGULAR	1001	12,100	14		REGULAR	0001	6,000	26
	MALO	2002	11,250	3		MALO	1002	8,700	15		MALO	0002	4,300	27
SUPERIOR	BUENO	2010	12,100	4	SUPERIOR	BUENO	1010	10,800	16	SUPERIOR	BUENO	0010	7,100	28
	REGULAR	2011	11,050	5		REGULAR	1011	8,600	17		REGULAR	0011	4,250	29
	MALO	2012	8,100	6		MALO	1012	6,300	18		MALO	0012	3,100	30
MEDIO	BUENO	2020	8,400	7	MEDIO	BUENO	1020	7,250	19	MEDIO	BUENO	0020	4,500	31
	REGULAR	2021	7,350	8		REGULAR	1021	5,650	20		REGULAR	0021	2,400	32
	MALO	2022	5,350	9		MALO	1022	4,100	21		MALO	0022	1,750	33
ECONÓMICO	BUENO	2030	6,200	10	ECONÓMICO	BUENO	1030	5,350	22	ECONÓMICO	BUENO	0030	2,800	34
	REGULAR	2031	5,450	11		REGULAR	1031	4,000	23		REGULAR	0031	1,450	35
	MALO	2032	4,000	12		MALO	1032	2,850	24		MALO	0032	1,120	36
AUSTERO	BUENO	2040	4,850	82	AUSTERO	BUENO	1040	4,100	85	AUSTERO	BUENO	0040	2,150	88
	REGULAR	2041	4,300	83		REGULAR	1041	3,050	86		REGULAR	0041	1,050	89
	MALO	2042	3,050	84		MALO	1042	2,200	87		MALO	0042	850	90

**Nota 1** Las construcciones comprendidas de 0 a 10 años de edad corresponden a tipo moderno.  
Las construcciones comprendidas de 10 un día a 30 años de edad corresponden al tipo semimoderno.  
Las construcciones comprendidas de mas de 30 años de edad corresponden al tipo antiguo.

**Nota 2** En los casos de las construcciones modernizadas y de los inmuebles que no se ajusten a las clasificaciones aprobadas, se deberá sujetar a lo señalado por el artículo 72 de la Ley de Catastro Municipal del Estado de Jalisco. Para lo efectos de valuación catastral se entiende como modernización de un inmueble, al hecho de hacer mejoras sustanciales tales como: cambios en su estructura, distribución, tumbar y levantar muros, pisos, instalaciones hidráulicas y eléctricas, techos, herrería y carpintería; y su clasificación será de acuerdo a sus nuevas características.

**Nota 3** Para el caso de las edificaciones con mas de 4 niveles desde su desplante, se incrementará el valor por m2 de las construcciones en un 10% por estructura. La calidad AUSTERO se aplica a inmuebles habitados de autoconstrucción que se encuentren sin acabados, carentes de pisos, carpintería, enjarres o similares a los mencionados.  
CCC.- Código de clasificación de la construcción.

**Nota 4** Para la clasificación del estado de conservación se entiende por:

**BUENO:** Aquellas construcciones que independientemente de su edad, se encuentren en condiciones óptimas, como nuevas o recién restauradas para su utilización normal. Es aquella en que por razones de tiempo en que se efectuó su edificación, ha sufrido un deterioro natural, a pesar de haber un mantenimiento adecuado. Las construcciones que reciben mantenimiento permanente y solo tiene ligeros deterioros en los acabados debido al uso normal.

**REGULAR:** Es aquella en la cual la construcción no ha tenido mantenimiento o este ha sido deficiente, provocando una apariencia deteriorada en todos sus acabados, tales como aplanados, pinturas, lambrines, pisos, fachadas, así como en sus instalaciones eléctricas, hidráulicas y especiales en sus elementos complementarios, tales como herrería, carpintería y vidriera. Las construcciones que reciben mantenimiento esporádico, cuya estructura no tiene deterioro y si lo tienen, no la compromete y es subsanable; o que los acabados e instalaciones tienen deterioros visibles debido al uso normal.

**MALO:** Es aquella en la cual la construcción, además de presentar deterioro, tiene problemas adicionales por ausencia total de mantenimiento y uso descuidado, que se puede apreciar por la destrucción parcial de todos sus elementos constructivos, instalaciones, acabados y complementos, pero continua siendo habitable, aun cuando sea en condiciones precarias. Las construcciones que no reciben mantenimiento regular; cuya estructura acusa deterioros que la comprometen aunque sin peligro de desplome y que los acabados e instalaciones tienen visibles desperfectos.

**RUIÑOSO:** Es aquella en la cual la construcción por su estado de conversión presenta un riesgo grave y no es recomendable su habitabilidad. Las edificaciones en que las estructuras presenta un deterioro tal que hace presumir su colapso y que su único valor es el de los materiales recuperables.

TIPO DE CONSTRUCCIONES ESPECIALES, PISOS SIN TECHO				
CALIDAD	ESTADO DE CONSERVACIÓN	CLAVE	VALOR POR M2	CCC
SUPERIOR	BUENO	7010	770	112
MEDIO	BUENO	7020	580	113
ECONÓMICO	BUENO	7030	400	114

TIPO DE CONSTRUCCIONES ESPECIALES, INSTALACIONES DEPORTIVAS				
CALIDAD	ESTADO DE CONSERVACIÓN	CLAVE	VALOR POR M2	CCC
SUPERIOR	BUENO	6010	770	115
MEDIO	BUENO	6020	580	116
ECONÓMICO	BUENO	6030	400	117

TIPO DE CONSTRUCCIONES PERMANENTES INDUSTRIALES

EDAD MODERNO					EDAD SEMI-MODERNO					EDAD ANTIGUO				
CALIDAD	ESTADO DE CONSERVACIÓN	CLAVE	VALOR POR M2	CCC	CALIDAD	ESTADO DE CONSERVACIÓN	CLAVE	VALOR POR M2	CCC	CALIDAD	ESTADO DE CONSERVACIÓN	CLAVE	VALOR POR M2	CCC
ESPECIAL	BUENO	2300	5,800	46	ESPECIAL	BUENO	1300	4,400	58	ESPECIAL	BUENO	0300	2,250	70
	REGULAR	2301	5,250	47		REGULAR	1301	2,850	59		REGULAR	0301	2,250	71
	MALO	2302	3,900	48		MALO	1302	2,000	60		MALO	0302	900	72
SUPERIOR	BUENO	2310	5,250	49	SUPERIOR	BUENO	1310	3,900	61	SUPERIOR	BUENO	0310	2,000	73
	REGULAR	2311	4,750	50		REGULAR	1311	2,450	62		REGULAR	0311	1,010	74
	MALO	2312	3,450	51		MALO	1312	1,800	63		MALO	0312	810	75
MEDIO	BUENO	2320	4,400	52	MEDIO	BUENO	1320	3,350	64	MEDIO	BUENO	0320	1,680	76
	REGULAR	2321	4,100	53		REGULAR	1321	2,100	65		REGULAR	0321	850	77
	MALO	2322	2,950	54		MALO	1322	1,570	66		MALO	0322	680	78
ECONÓMICO	BUENO	2330	3,800	55	ECONÓMICO	BUENO	1330	2,850	67	ECONÓMICO	BUENO	0330	1,470	79
	REGULAR	2331	3,450	56		REGULAR	1331	1,900	68		REGULAR	0331	640	80
	MALO	2332	2,500	57		MALO	1332	1,250	69		MALO	0332	520	81

TIPO DE CONSTRUCCIONES PROVISIONALES, USO TRANSITORIO Y FÁCIL REMOCIÓN

CALIDAD	ESTADO DE CONSERVACIÓN	CLAVE	VALOR POR M2	CCC
SUPERIOR	BUENO	4010	2,100	91
	REGULAR	4011	1,450	37
	MALO	4012	1,000	92
MEDIO	BUENO	4020	1,450	93
	REGULAR	4021	1,050	38
	MALO	4022	740	94
ECONÓMICO	BUENO	4030	1,050	95
	REGULAR	4031	680	39
	MALO	4032	520	96

TIPO DE CONSTRUCCIONES ESPECIALES ALBERCAS

CALIDAD	ESTADO DE CONSERVACIÓN	CLAVE	VALOR POR M2	CCC
SUPERIOR	BUENO	5010	4,400	97
	REGULAR	5011	3,250	40
	MALO	5012	2,200	98
MEDIO	BUENO	5020	3,250	99
	REGULAR	5021	2,300	41
	MALO	5022	1,550	100
ECONÓMICO	BUENO	5030	2,100	101
	REGULAR	5031	1,550	42
	MALO	5032	1,050	102

TIPO DE CONSTRUCCIONES ESPECIALES, PALAPA

CALIDAD	ESTADO DE CONSERVACIÓN	CLAVE	VALOR POR M2	CCC
SUPERIOR	BUENO	8010	9,850	118
	REGULAR	8011	9,550	119
	MALO	8012	8,900	120
MEDIO	BUENO	8020	7,200	121
	REGULAR	8021	6,900	122
	MALO	8022	6,300	123
ECONÓMICO	BUENO	8030	4,600	124
	REGULAR	8031	4,300	125
	MALO	8032	3,650	126

TIPO DE CONSTRUCCIONES ESPECIALES, LONARIAS

CALIDAD	ESTADO DE CONSERVACIÓN	CLAVE	VALOR POR M2	CCC	CALIDAD	ESTADO DE CONSERVACIÓN	CLAVE	VALOR POR M2	CCC
SUPERIOR	BUENO	9010	2,850	127	ECONÓMICO	BUENO	9030	2,300	133
	REGULAR	9011	1,900	128		REGULAR	9031	1,700	134
	MALO	9012	1,350	129		MALO	9032	1,150	135
MEDIO	BUENO	9020	2,650	130					
	REGULAR	9021	1,800	131					
	MALO	9022	1,250	132					

2

Gobierno de  
**Zapopan**

CONSEJO TÉCNICO CATASTRAL MUNICIPAL

CONSEJO TÉCNICO CATASTRAL DEL ESTADO

H. AYUNTAMIENTO DE ZAPOPAN

H. CONGRESO DEL ESTADO

H. AYUNTAMIENTO CONSTITUCIONAL DE ZAPOPAN  
TESORERÍA MUNICIPAL  
DIRECCIÓN DE CATASTRO  
CONSEJO TÉCNICO CATASTRAL MUNICIPAL

EL PRESENTE DOCUMENTO SE REVISÓ Y CUMPLE CON LOS LINEAMIENTOS Y RECOMENDACIONES EMITIDAS POR EL CONSEJO TÉCNICO CATASTRAL DEL ESTADO.

RODOLFO GONZÁLEZ SÁNCHEZ  
DIRECTOR DE CATASTRO DEL ESTADO Y  
SECRETARIO DE ACTAS Y ACUERDOS



TABLA DE ELEMENTOS Y PARÁMETROS DE LA CONSTRUCCIÓN QUE DETERMINAN LA CALIDAD. DEPARTAMENTOS EN RÉGIMEN DE CONDOMINIO

01-CIMENTACIÓN				
Austero (CI-AU)	Económico (CI-EC)	Medio (CI-ME)	Superior (CI-SU)	Lujo (CI-LU)
Cimentación de tabique con suelo cemento	Renchido de piedra braza	Mamposteo de piedra braza máximo h 150 x a 80 cm	Mamposteo de piedra braza mayores a h 150 x a 80 cm combinada con zapatas aisladas de concreto armado de sección de hasta 120 m x 120 m	Mamposteo de piedra braza mayores a h 150 x a 80 cm combinada con zapatas aisladas de concreto armado de sección mayores de 120 m x 120 m
Suelo cemento	Losas de concreto armado espesor máximo 10 cm	Losas de concreto armado espesor máximo 5 cm		
Adobe	Mamposteo de piedra braza máximo h 50 x a 50 cm	Pilotes y zapatas corridas de concreto armado		



02-COLUMNAS, TRABES Y ESTRUCTURA				
Austero (CO-AU)	Económico (CO-EC)	Medio (CO-ME)	Superior (CO-SU)	Lujo (CO-LU)
Sin castillos	Castillos prefabricados o armados de 3/8"	Castillos armados de 3/8" a 1/2"	Castillos armados mínimo de 1/2"	Castillos armados mínimo de 5/8"
Dalas	Dalas prefabricadas o armadas de 3/8"	Dalas armadas de 3/8" a 1/2"	Dalas armadas mínimo de 1/2"	Dalas armadas mínimo de 5/8"
Vigas de acero artesanales o concreto prefabricado	Vigas de acero o concreto de 5"	Vigas de acero o concreto de 6"	Vigas de acero o concreto mayores de 12"	Vigas de acero o concreto mayores de 12"
			Columnas de concreto gasta de 40 x 40 cm	Columnas de concreto mayores de 40 x 40 cm o de acero
			Trabes de 20 x 30 hasta 25 x 40 cm	Trabes mayores de 25 x 40 cm
			Dobles altura de uno a dos espacios	Dobles altura de más de dos espacios
Claros menores de 3 m	Claros de 3 a 3.5 m	Claros de 3.51 a 4.5 m	Claros de 4.51 a 5.5 m	Claros mayores de 5.5 m

03-MUROS				
Austero (MU-AU)	Económico (MU-EC)	Medio (MU-ME)	Superior (MU-SU)	Lujo (MU-LU)
Con materiales de la región como: ladrillo de lama, block de jalisco, block de jalisco, tabicón, adobe, piedra renchido, lámina, madera, sin estructura, con altura menor de 2.4 m	Con materiales de la región como: ladrillo de lama, block de jalisco, block hueco, tabicón, adobe, con estructura, con altura máxima 2.4 m	Con materiales de la región como: ladrillo de lama, block hueco, tabicón, adobe, aparente, con estructura, con altura máxima 2.7 m	Con materiales de la región como: ladrillo de lama, block hueco, tabicón, adobe, aparente, con estructura, con altura máxima 3 m	Con materiales de la región como: ladrillo de lama, block hueco, tabicón, adobe, aparente, con estructura, con altura mayor de 3 m
	Concreto armado espesor máximo 10 cm	Concreto armado espesor mayor de 10 cm		

04-CUBIERTAS, ENTREPIÓS Y TECHOS				
Austero (CU-AU)	Económico (CU-EC)	Medio (CU-ME)	Superior (CU-SU)	Lujo (CU-LU)
Losas de concreto, aligerada, de cuña o bovedilla soportada sobre vigas de acero, vigas artesanales o vigas de concreto de máximo 5"	Losas de concreto, aligerada, de cuña o bovedilla soportada sobre vigas de acero o vigas de concreto de máximo 5"	Losas de concreto, aligerada, de cuña o bovedilla soportada sobre vigas de acero o vigas de concreto de máximo 6", inclinados	Losas de concreto, aligerada, de cuña o bovedilla soportada sobre vigas de concreto de máximo 12", inclinados, polin de madera tratada, pérgolas de madera o concreto, cúpulas	Losas de concreto, aligerada, de cuña o bovedilla soportada sobre vigas de concreto mayor de 12", inclinados, polin de madera tratada, pérgolas de madera o concreto, cúpulas
Claros menores de 3 m	Claros de 3 a 3.5 m	Claros de 3.51 a 4.5 m	Claros de 4.51 a 5.5 m	Claros mayores de 5.5 m

05-ESCALERAS				
Austero (ES-AU)	Económico (ES-EC)	Medio (ES-ME)	Superior (ES-SU)	Lujo (ES-LU)
De ladrillo o block	De ladrillo, block o concreto		De ladrillo, block, concreto o madera	
Sin recubrimiento	Con recubrimiento			
Sin barandal	Con o sin barandal	Con barandal y pasamanos de herrería o madera	Con barandal de herrería forjada, acero inoxidable, aluminio, cristal templado o maderas finas	
Metálicas	Metálicas	Con loseta, madera o alfombra de mediana calidad	Con marmol de una sola pieza	
Metálicas	Con vitropiso o mosaico máximo de 33 x 33 cm	Cantera labrada de 4 a 8 cm de espesor	Madera tallada	Madera tallada
			De forma circular o helicoidal	
Ancho menor de 0.8 m	Ancho de 0.81 a 1 m	Ancho de 1.01 a 1.2 m	Ancho de 1.21 a 1.5 m	Mayor de 1.5 m

06-APLANADOS				
Austero (AP-AU)	Económico (AP-EC)	Medio (AP-ME)	Superior (AP-SU)	Lujo (AP-LU)
Solo en el baño	De mezcla			
	Tirol			
	Pasta de yeso			
	Pasta texturizada			
Hasta 45 m2 construidos	De 46 a 124 m2 construidos	De 125 a 299 m2 construidos	De 300 a 474 m2 construidos	De 475 m2 construidos en adelante



H. CONGRESO DEL ESTADO  
COPIA VERIFICADA  
REVISADO  
COTEJADO

4

H. AYUNTAMIENTO CONSTITUCIONAL DE ZAPOPAN  
TESORERÍA MUNICIPAL  
DIRECCIÓN DE CATASTRO  
CONSEJO TÉCNICO CATASTRAL MUNICIPAL

**07- RECUBRIMIENTOS DE TECHO (excepto cocina y baños)**

Austero (TE-AU)	Económico (TE-EC)	Medio (TE-ME)	Superior (TE-SU)	Lujo (TE-LU)	
Sin recubrimiento					Falso plafón
					Plafón tabla roca
					Molduras de yeso
					Pasta texturizada
					Ducla de madera
					Pasta Piamonte
Hasta 45 m2 construidos	De 46 a 124 m2 construidos	De 125 a 299 m2 construidos	De 300 a 474 m2 construidos	Mayor de 475 m2 construidos	

**08- RECUBRIMIENTOS DE MUROS (excepto baños, cocina y fachada)**

Austero (RM-AU)	Económico (RM-EC)	Medio (RM-ME)	Superior (RM-SU)	Lujo (RM-LU)				
Sin recubrimiento					Losetas de cerámica			
					Papel tapiz	Papel tapiz de importación		
					Pasta texturizada			
					Loseta de cerámica	Loseta de cerámica mayor de 30 x 30 cm	Loseta de cerámica de importación	
					Azulejos	Loseta de marmol		
					Molduras de yeso	Loseta de granito	Loseta de granito	
					Ducla de madera			
					Pasta piamonte			
					Pasta palladium			
					Maderas finas			
Cantera								
Hasta 45 m2 construidos	De 46 a 124 m2 construidos	De 125 a 299 m2 construidos	De 300 a 474 m2 construidos	Mayor de 475 m2 construidos				

**09- RECUBRIMIENTOS DE PISOS**

Austero (RP-AU)	Económico (RP-EC)	Medio (RP-ME)	Superior (RP-SU)	Lujo (RP-LU)				
Tierra o firme de concreto					Firme de cemento pulido			
					Granito de marmol sobre pasta de 30 x 30 cm	Canteras, granito o terrazo de marmol sobre pasta mayores de 30 x 30 cm	Granito o terrazo de marmol sobre pasta mayor de 50 x 50 cm	
					Loseta vinilica, lino leum o piso laminado	Madera laminada de importación	Piso de duela o parquet de madera	
					Alfombra de calidad económica	Alfombra de mediana calidad	Alfombra de buena calidad	
					Mosáico	Marmol desde 50 x 50 cm hasta 60 x 60 cm		Marmol mayor de 60 x 60 cm
					Loseta de cerámica de hasta 33 x 33 cm	Porcelanato o loseta de cerámica mayor de 33 x 33 y hasta	Porcelanato o loseta de cerámica mayor de 60 x 60 y hasta	Porcelanato o loseta de cerámica mayor de 90 x 90 cm

**10- PINTURA**

Austero (PI-AU)	Económico (PI-EC)	Medio (PI-ME)	Superior (PI-SU)	Lujo (PI-LU)				
Pintura de cal					Vinilica			
					Esmalte en herreria			Aceite
								Esmalte
								Barniz
Hasta 45 m2 construidos	De 46 a 124 m2 construidos	De 125 a 299 m2 construidos	De 300 a 474 m2 construidos	Mayor de 475 m2 construidos				

**11- CARPINTERIA**

Austero (CA-AU)	Económico (CA-EC)	Medio (CA-ME)	Superior (CA-SU)	Lujo (CA-LU)	
Puerta de madera de baja calidad, solo en baño					Puertas interiores de melamina, triplay y PVC
					Puertas interiores de tipo tambor de madera o prefabricado, terminado laqueado o con pintura
Puerta de madera de baja calidad, solo en baño					Closet con cajones y entrepaños, puertas de tipo tambor o rejilla, terminado laqueado o con pintura, abatibles o corredizas, herrajes de aluminio con espejo, closet principal hasta 3 m lineal
					Closet con cajones y entrepaños, puertas de tipo tambor o rejilla, terminado laqueado o con pintura, abatibles o corredizas, herrajes de aluminio con espejo, closet principal de 3 a 4 m lineal
Closet con entrepaños sin puertas					Closet vestidor con cajones y entrepaños, puertas de tipo tambor o rejilla, terminado laqueado o con pintura, abatibles o corredizas, herrajes de aluminio con espejo, área de closet principal de 4 a 7 m2
					Closet vestidor con cajones y entrepaños, puertas de tipo tambor o rejilla, terminado laqueado o con pintura, abatibles o corredizas, herrajes de aluminio con espejo, área de closet principal de 4 a 7 m2

**12- MUEBLES DE BAÑO**

Austero (MB-AU)	Económico (MB-EC)	Medio (MB-ME)	Superior (MB-SU)	Lujo (MB-LU)
Un sanitario económico sin accesorios				
Sanitario y lavamanos con accesorios de calidad económica para baño y medio, Cerámica en zona de regadera				
Sanitarios y lavamanos con accesorios de calidad media para dos o tres baños. Puede tener tina de baño sencilla de material prefabricadas, gabinetes en el lavamanos. Incluye cerámica en muros				
Sanitarios y lavamanos con accesorios de calidad buena para tres y medio a cuatro y medio baños. Puede tener tina de baño con hidromasaje, gabinetes en el lavamanos				
Sanitarios y lavamanos de importación para cinco o más personas. Puede tener más personas, bidet, gabinetes en el lavamanos				

Gobierno de Zapopan

CONSEJO TÉCNICO CATASTRAL MUNICIPAL

CONSEJO TÉCNICO CATASTRAL MUNICIPAL

CONSEJO TÉCNICO CATASTRAL DEL ESTADO

H. AYUNTAMIENTO DE ZAPOPAN

EL PRESENTE DOCUMENTO SE REVISÓ Y CUMPLE CON LOS LINEAMIENTOS Y RECOMENDACIONES EMITIDAS POR EL CONSEJO TÉCNICO CATASTRAL DEL ESTADO.

RODOLFO GONZÁLEZ SÁNCHEZ  
DIRECTOR DE CATASTRO DEL ESTADO Y SECRETARIO DE ACTAS Y ACUERDOS

H. CONGRESO DEL ESTADO  
COPIA CERTIFICADA  
REVISADO  
COTEJADO

H. AYUNTAMIENTO CONSTITUCIONAL DE ZAPOPAN  
TESORERÍA MUNICIPAL  
DIRECCIÓN DE CATASTRO  
CONSEJO TÉCNICO CATASTRAL MUNICIPAL

3- MUEBLES DE COCINA (sin barra desayunadora)				
Austero (MC-AU)	Económico (MC-EC)	Medio (MC-ME)	Superior (MC-SU)	Lujo (MC-LU)
Tarja sencilla o lavadero y/o tarja con pretil sin gabinetes	Cocina semi integral o gabinetes de aglomerado con melamina, tarja sencilla de acero inox o esmaltado, o de pvc sobre gabinete o pretil de material. Puede incluir estufa y campana. Pretil con o sin gabinetes	Cocina integral de pino, mdf, con tarja de acero inox, cobre o esmaltada, cubierta de granito, llaves de granito, puede incluir barra desayunadora, pretil con gabinete	Cocina integral de maderas finas y/o acero inox, con doble tarja de acero inox, cobre o esmaltada, con módulo de horno, cubierta de granito o cuarzo, llaves de monomando, lavavajillas, parrilla digital, triturador de desechos. Puede incluir isla con barra desayunadora	Cocina integral de maderas finas y/o acero inox, con doble tarja de acero inox, cobre o esmaltada, con módulo de horno, cubierta de granito o cuarzo, llaves de monomando, lavavajillas, parrilla digital, triturador de desechos. Puede incluir isla con barra desayunadora y sistema inteligente
	Menos de tres muebles	De tres a cinco muebles	De cinco a siete muebles	Más de siete muebles

4- INSTALACIONES ELÉCTRICAS				
Austero (EL-AU)	Económico (EL-EC)	Medio (EL-ME)	Superior (EL-SU)	Lujo (EL-LU)
Cableado visible				
Cableado oculto				
Contactos económicos		Contactos de mediana calidad	Contactos de buena calidad	Contactos de lujo
Apagadores económicos		Apagadores de mediana calidad	Apagadores de buena calidad	Apagadores de lujo
Tres salidas por espacio	Tres o cuatro salidas por espacio	Cinco salidas por espacio	Seis o siete salidas por espacio	Más de siete salidas por espacio
	Lámparas económicas para un foco	Lámparas de mediana calidad para dos focos	Lámparas o candiles de tres focos c/u	Lámparas o candiles de más de cuatro focos c/u
	Puede tener una salida para tv, otra para cable y una mas para teléfono	Puede tener más de dos salidas para cable, tv y teléfono	Salidas para tv, cable, teléfono, sonido, alarmas, interfon y cámaras de seguridad	
			Puede tener instalación trifásica	
			Instalación para aire acondicionado	
				Sistema de iluminación inteligente
				Instalaciones para sala de cine

5- INSTALACIONES HIDRÁULICAS Y DE GAS				
Austero (HI-AU)	Económico (HI-EC)	Medio (HI-ME)	Superior (HI-SU)	Lujo (HI-LU)
Instalaciones para un baño, una tarja, lavadero	Instalaciones para un baño y medio, una tarja, lavadero, calentador solar para hasta 4 personas, tinaco, boiler semiautomático	Instalaciones para dos a tres baños, una tarja, lavadero, lavadora, calentador solar para 4 a 6 personas, tinaco, boiler automático, presurizador, bomba y aljibe	Instalaciones para tres y medio a cuatro y medio baños, una tarja, lavadero, lavadora, secadora, calentador solar para 6 a 8 personas, tinaco, boiler automático, bomba, aljibe, sistema automatizado de aspersión	Instalaciones para cinco baños o más, una tarja, lavadero, lavadora, lavadora, secadora, calentador solar para 8 a 10 personas, tinaco, boiler automático, bomba, aljibe, sistema automatizado de aspersión e instalaciones para alberca
Tubos de acero galvanizado no mayor de 1/2"	Tubos de acero galvanizado o cpvc no mayor de 1/2"	Tubos de acero galvanizado no mayor de 3/4"	Tubos de cobre o plástico de termofusión de 3/4" a 1"	Tubos de cobre o plástico de termofusión mayor de 1"
Conexiones de acero galvanizado no mayor de 1/2"	Conexiones de acero galvanizado o cpvc no mayor de 1/2"	Conexiones de acero galvanizado no mayor de 3/4"	Conexiones de cobre o plástico de termofusión de 3/4" a 1"	Conexiones de cobre o plástico de termofusión mayor de 1"
		Tanque estacionario hasta 20l	Tanque estacionario de 20 a 80l	Tanque estacionario mayor de 300l

6- INSTALACIONES SANITARIAS				
Austero (SA-AU)	Económico (SA-EC)	Medio (SA-ME)	Superior (SA-SU)	Lujo (SA-LU)
Instalaciones para un baño, una tarja, lavadero	Instalaciones para un baño y medio, una tarja, lavadero	Instalaciones para dos a tres baños y medio, una tarja, lavadero y lavadora	Instalaciones para tres y medio a cuatro y medio baños, una tarja, lavadero, lavavajillas, lavadora y secadora, instalaciones para alberca	Instalaciones para cinco baños o más, una tarja, lavadero, lavavajillas, lavadora y secadora, instalaciones para alberca
Tubos y conexiones de asbesto, pvc o barro hasta de 4"	Tubos y conexiones de asbesto, pvc o barro hasta de 6"	Tubos y conexiones de asbesto, pvc o barro de 6" a 8"		

7- HERRERÍA				
Austero (HE-AU)	Económico (HE-EC)	Medio (HE-ME)	Superior (HE-SU)	Lujo (HE-LU)
Puerta o ventana estructural o tubular con o sin protecciones	De aluminio de 5 mm a 2" y de importación, herrería o tubular estructural con o sin protecciones, cancelos exteriores de perfiles estructurales o tubulares, puertas automáticas dobles de panel, cancelos de cochera de herrería estructural o tubular, puede tener cancelos en baños de aluminio con acrílico, puede tener divisiones interiores de aluminio con cristal, cancelería de hierro forjado con incrustaciones sencillas	De aluminio de 2.5" a 3", herrería o tubular estructural con o sin protecciones, cancelos exteriores de perfiles estructurales o tubulares, puertas automáticas dobles de panel, cancelos de cochera de herrería estructural o tubular, puede tener cancelos en baños de aluminio con acrílico, puede tener divisiones interiores de aluminio con cristal, cancelería de hierro forjado con incrustaciones sencillas	De aluminio mayor de 3.5" a 4" herrería o tubular estructural con o sin protecciones, cancelos exteriores de perfiles estructurales o tubulares, puertas automáticas dobles de panel, cancelos de cochera de herrería estructural o tubular, puede tener cancelos en baños de aluminio con acrílico, puede tener divisiones interiores de aluminio con cristal, cancelería de hierro forjado con incrustaciones sencillas	De aluminio mayor de 4" y de importación, herrería o tubular estructural con o sin protecciones, cancelos exteriores de perfiles estructurales o tubulares, puertas automáticas dobles de panel, cancelos de cochera de herrería estructural o tubular, puede tener cancelos en baños de aluminio con acrílico, puede tener divisiones interiores de aluminio con cristal, cancelería de hierro forjado con incrustaciones elaboradas

8- CERRAJERÍA				
Austero (CE-AU)	Económico (CE-EC)	Medio (CE-ME)	Superior (CE-SU)	Lujo (CE-LU)
Chapa de calidad económica solo en puerta de ingreso	Chapa de calidad económica en puerta de ingreso y de patio, cerrajería de calidad económica en puertas interiores	Chapa de mediana calidad en cancelos de cochera, puerta de ingreso con seguridad y en patios, cerrajería de calidad media en puertas interiores	Chapa de buena calidad en cancelos de cochera, en patios, cerrajería de calidad buena en puertas interiores. Puede tener chapas de seguridad con combinación en el ingreso con interruptor eléctrico	Chapas de importación en cancelos de cochera, en patios, cerrajería de importación en puertas interiores. Puede tener chapas de seguridad con combinación en el ingreso con interruptor eléctrico de importación

EL PRESENTE DOCUMENTO SE REVISÓ Y CUMPLE CON LOS LINEAMIENTOS Y RECOMENDACIONES EMITIDAS POR EL CONSEJO TÉCNICO CATASTRAL DEL ESTADO.

RODOLFO GONZÁLEZ SÁNCHEZ  
DIRECTOR DE CATASTRO DEL ESTADO Y SECRETARIO DE ACTAS Y ACUERDOS

Gobierno de  
**Zapopan**

CONSEJO TÉCNICO CATASTRAL MUNICIPAL

CONSEJO TÉCNICO CATASTRAL DEL ESTADO

H. AYUNTAMIENTO DE ZAPOPAN


H. CONGRESO DEL ESTADO

**COPIA CERTIFICADA  
REVISADO  
COTEJADO**




6

H. AYUNTAMIENTO CONSTITUCIONAL DE ZAPOPAN  
TESORERÍA MUNICIPAL  
DIRECCIÓN DE CATASTRO  
CONSEJO TÉCNICO CATASTRAL MUNICIPAL



Gobierno de  
**Zapopan**



H. CONGRESO DEL ESTADO  
**COPIA CERTIFICADA  
REVISADO  
COTEJADO**

EL PRESENTE DOCUMENTO SE  
Y CUMPLE CON LOS LINEAMIENTOS  
RECOMENDACIONES EMITIDAS POR EL  
CONSEJO TÉCNICO CATASTRAL DEL  
ESTADO.

RODOLFO GONZÁLEZ SANCHEZ  
DIRECTOR DE CATASTRO DEL ESTADO Y  
SECRETARIO DE ACTAS Y ACUERDOS

19 - VIDRIERÍA					20 - FACHADA				
Austero (VI-AU)	Económico (VI-EC)	Medio (VI-ME)	Superior (VI-SU)	Lujo (VI-LU)	Austero (FA-AU)	Económico (FA-EC)	Medio (FA-ME)	Superior (FA-SU)	Lujo (FA-LU)
Vidrio de hasta 3 mm traslúcidos y en claros chicos, fachadas y patios interiores	Vidrio de 3 mm traslúcidos y en claros chicos, fachadas y patios interiores	Vidrio de 4 a 6 mm, polarizados o tintex, fachadas, baños, pasillos y patios interiores	Vidrio mayor de 6 mm y hasta 9 mm, biselados, vitrales, polarizados o filtrados, fachadas, baños, andadores, barandales, balcones, terrazas y patios interiores	Vidrio mayor de 9 mm, biselados, vitrales, polarizados o filtrados, fachadas, baños, andadores, barandales, balcones, terrazas y patios interiores y exteriores	Una o dos fachadas: aplanados zarpeados, con pintura de cal o tierra, sin pintura vinílica	En caso de dos fachadas: aplanados, zarpeados, terminados con pintura vinílica. Puede tener fachaleta económica, molduras sencillas de material en menos del 30% de la superficie	Aplanados, tirolés, rústicos, terminados en pintura vinílica con molduras en puertas y ventanas, fachaletas de mediana calidad del 30% al 40% de la superficie, fachada exterior e interior. Puede ser con diseño de diferentes planos	Aplanados, tirolés, rústicos, terminados en pintura vinílica con molduras en puertas y ventanas, de cantera, marmol, piedras naturales, fachaletas de buena calidad del 40% al 60% de la superficie, fachada exterior, interior y lateral. Con diseño de diferentes planos	Aplanados, tirolés, rústicos, terminados en pintura vinílica con molduras elaboradas en puertas y ventanas, de cantera, marmol, piedras naturales, fachaletas de buena calidad mayor de 60% de la superficie, fachada en los cuatro vientos. Con diseño de diferentes planos

TABLA DE ELEMENTOS Y PARÁMETROS DE LA CONSTRUCCIÓN QUE DETERMINAN LA CALIDAD. DEPARTAMENTOS EN RÉGIMEN DE CONDOMINIO

01 - CIMENTACIÓN					02 - COLUMNAS, TRABES Y ESTRUCTURA					03 - MUROS									
Austero (CI-AU)	Económico (CI-EC)	Medio (CI-ME)	Superior (CI-SU)	Lujo (CI-LU)	Austero (CO-AU)	Económico (CO-EC)	Medio (CO-ME)	Superior (CO-SU)	Lujo (CO-LU)	Austero (MU-AU)	Económico (MU-EC)	Medio (MU-ME)	Superior (MU-SU)	Lujo (MU-LU)					
Departamentos en edificios de 3 y 4 niveles	Departamentos en edificios de 5 a 9 niveles	Departamentos en edificios de 10 a 15 niveles	Departamentos en edificios de 10 a 15 niveles	Departamentos en edificios de más de 15 niveles	Departamentos modulados estructuralmente hasta en 3 m	Departamentos modulados estructuralmente de más de 3 hasta 4 m	Departamentos modulados estructuralmente de más de 4 hasta 5 m	Departamentos modulados estructuralmente de más de 4 hasta 5 m	Departamentos modulados estructuralmente de más de 5 m	Altura de piso a techo menor de 2.4 m	Altura de piso a techo 2.4 m	Más de 2.5 m de altura y hasta 2.7 m de piso a techo	Más de 2.7 m de altura y hasta 3 m de piso a techo	Más de 3 m de altura de piso a techo					
Ladrillo lama, block de jalcreto y muros de concreto armado o similares																			
04 - CUBIERTAS, ENTREPISOS Y TECHOS					05 - ESCALERAS					06 - APLANADOS									
Austero (CU-AU)	Económico (CU-EC)	Medio (CU-ME)	Superior (CU-SU)	Lujo (CU-LU)	Austero (ES-AU)	Económico (ES-EC)	Medio (ES-ME)	Superior (ES-SU)	Lujo (ES-LU)	Austero (AP-AU)	Económico (AP-EC)	Medio (AP-ME)	Superior (AP-SU)	Lujo (AP-LU)					
Departamentos modulados estructuralmente hasta en 3 m	Departamentos modulados estructuralmente desde más de 3 hasta 4 m	Departamentos modulados estructuralmente desde más de 4 hasta 5 m	Departamentos modulados estructuralmente desde más de 4 hasta 5 m	Departamentos modulados estructuralmente en más de 5 m	Losas de concreto aligeradas o llenas y bovedas o bovedillas sobre vigas de concreto o acero o sistemas similares	Losas de concreto aligeradas o llenas y bovedas o bovedillas sobre vigas de concreto o acero o sistemas similares	Losas de concreto aligeradas o llenas y bovedas o bovedillas sobre vigas de concreto o acero o sistemas similares	Losas de concreto aligeradas o llenas y bovedas o bovedillas sobre vigas de concreto o acero o sistemas similares	Losas de concreto aligeradas o llenas y bovedas o bovedillas sobre vigas de concreto o acero o sistemas similares	Hasta 45 m2 construidos de área privativa	De 46 a 65 m2 construidos de área privativa	De 66 a 100 m2 construidos de área privativa	De 101 a 150 m2 construidos de área privativa	Mayor de 150 m2 construidos de área privativa					
Solo en el baño					De ladrillo o block					De ladrillo, block o concreto									
					Sin recubrimiento					Con recubrimiento									
					Sin barandal					Con o sin barandal					Con barandal y pasamanos de herrería o madera				
					Metálicas					Con loseta, madera o alfombra de mediana calidad					Con barandal de herrería forjada, acero inox, aluminio, cristal templado o maderas finas				
Solo en el baño					Con vitropiso o mosaico de hasta 33 x 33 cm					Cantera labrada de 4 a 8 cm de espesor									
										Madera tallada									
Solo en el baño										De forma circular o helicoidal									
										De mezcla									
Solo en el baño										Tirol									
										Pasta de yeso									
Solo en el baño										Pasta texturizada									

7

H. AYUNTAMIENTO CONSTITUCIONAL DE ZAPOPAN  
TESORERÍA MUNICIPAL  
DIRECCIÓN DE CATASTRO  
CONSEJO TÉCNICO CATASTRAL MUNICIPAL

EL PRESENTE DOCUMENTO SE REVISÓ Y CUMPLE CON LOS LINEAMIENTOS Y RECOMENDACIONES EMITIDAS POR EL CONSEJO TÉCNICO CATASTRAL DEL ESTADO.

RODOLFO GONZÁLEZ SÁNCHEZ  
DIRECTOR DE CATASTRO DEL ESTADO Y SECRETARIO DE ACTAS Y ACUERDOS



H. CONGRESO DEL ESTADO  
COPIA CERTIFICADA  
REVISADO  
COTEJADO

**07- RECUBRIMIENTOS DE TECHO (excepto cocina y baños)**

Austero (TE-AU)	Económico (TE-EC)	Medio (TE-ME)	Superior (TE-SU)	Lujo (TE-LU)	
Sin recubrimiento					Falso plafón
					Plafón tabla roca
					Molduras de yeso
					Pasta texturizada
					Duela de madera
					Pasta Piamonte
Hasta 45 m2 construidos de área privativa	De 46 a 65 m2 construidos de área privativa	De 66 a 100 m2 construidos de área privativa	De 101 a 150 m2 construidos de área privativa	Mayor de 151 m2 construidos de área privativa	

**08- RECUBRIMIENTOS DE MUROS (excepto baños, cocina y fachada)**

Austero (RM-AU)	Económico (RM-EC)	Medio (RM-ME)	Superior (RM-SU)	Lujo (RM-LU)					
Sin recubrimiento					Losetas de cerámica				
					Papel tapiz				
					Papel tapiz de importación				
					Pasta texturizada				
					Loseta de cerámica	Loseta de cerámica mayor de 30 x 30 cm	Loseta de cerámica de importación		
					Azulejos	Loseta de mármol			
					Molduras de yeso	Loseta de granito	Loseta de granito		
						Duela de madera			
						Pasta piamonte			
						Pasta palladium			
	Maderas finas								
	Cantera								
Hasta 45 m2 construidos de área privativa	De 46 a 65 m2 construidos de área privativa	De 66 a 100 m2 construidos de área privativa	De 101 a 150 m2 construidos de área privativa	Mayor de 151 m2 construidos de área privativa					

**09- RECUBRIMIENTOS DE PISOS**

Austero (RP-AU)	Económico (RP-EC)	Medio (RP-ME)	Superior (RP-SU)	Lujo (RP-LU)	
Piso de cemento con o sin loseta vinilica					Mosaico, cerámicas o granitos de hasta 33 x 33 cm
					Cerámicas, granitos, terrazos o canteras mayores de 33 x 33 cm y hasta 60 x 60 cm
			Losetas cerámicas, terrazos, canteras o mármol, mayores de 60 x 60 cm y hasta 90 x 90 cm	Losetas cerámicas, terrazos, canteras o mármol, mayores de 90 x 90 cm	
Madera laminada		Pisos de dula de madera o parquet	Pisos de dula de maderas finas o parquet		

**10- PINTURA**

Austero (PI-AU)	Económico (PI-EC)	Medio (PI-ME)	Superior (PI-SU)	Lujo (PI-LU)				
Pintura de cal					Vinilica			
					Esmalte en herrería			
					Aceite			
					Esmalte			
				Barniz				
Hasta 45 m2 construidos de área privativa	De 46 a 65 m2 construidos de área privativa	De 66 a 100 m2 construidos de área privativa	De 101 a 150 m2 construidos de área privativa	Mayor de 151 m2 construidos de área privativa				

**11- CARPINTERÍA**

Austero (CA-AU)	Económico (CA-EC)	Medio (CA-ME)	Superior (CA-SU)	Lujo (CA-LU)
Únicamente puerta del baño	Puertas interiores y closet con entrapaños sin puertas	Puertas interiores y en los closets, puertas con una longitud máxima de 2.3 m	Puertas interiores y en los closets, puertas con una longitud de más de 2.3 y hasta 4.3 m. Puede tener closet vestidor de 3 a 5 m2	En maderas finas: Puertas interiores y en los closets, puertas con una longitud de más de 4.3 m. Puede tener closet vestidor de más de 7 m2

**12- MUEBLES DE BAÑO**


Austero (MB-AU)	Económico (MB-EC)	Medio (MB-ME)	Superior (MB-SU)	Lujo (MB-LU)
Un sanitario económico sin accesorios	Un sanitario y lavamanos con accesorios de calidad económica en zona de regadera	De uno y medio y hasta dos baños con accesorios	De dos y medio y hasta tres baños con accesorios	De más de tres baños con accesorios

8

H. AYUNTAMIENTO CONSTITUCIONAL DE ZAPOPAN  
TESORERÍA MUNICIPAL  
DIRECCIÓN DE CATASTRO  
CONSEJO TÉCNICO CATASTRAL MUNICIPAL

EL PRESENTE DOCUMENTO SE REVISÓ Y CUMPLE CON LOS LINEAMIENTOS Y RECOMENDACIONES EMITIDAS POR EL CONSEJO TÉCNICO CATASTRAL DEL ESTADO.

RODOLFO GONZÁLEZ SÁNCHEZ  
DIRECTOR DE CATASTRO DEL ESTADO Y SECRETARIO DE ACTAS Y ACUERDOS



H. CONGRESO DEL ESTADO  
REVISADO  
COTEJADO

**13 - MUEBLES DE COCINA (sin barra desayunadora)**

Austero (MC-AU)	Económico (MC-EC)	Medio (MC-ME)	Superior (MC-SU)	Lujo (MC-LU)
Tarja sencilla	Cocina integral menor de 3 m lineales o tarja con pretil con o sin gabinetes	Cocina integral mayor de 3 y hasta 4 m lineales	Cocina integral mayor de 4 y hasta 5 m lineales	Cocina integral mayor 5 m lineales

**16 - INSTALACIONES SANITARIAS**

Austero (SA-AU)	Económico (SA-EC)	Medio (SA-ME)	Superior (SA-SU)	Lujo (SA-LU)
Instalaciones para un baño, una tarja y lavadero	Instalaciones para uno y medio a dos baños, una tarja, lavadero y lavadora	Instalaciones para dos y medio a tres baños, una tarja, lavadero, lavavajillas, lavadora, secadora e instalaciones para alberca	Instalaciones para más de tres baños, una tarja, lavadero, lavavajillas, lavadora, secadora e instalaciones para alberca	Instalaciones para más de tres baños, una tarja, lavadero, lavavajillas, lavadora, secadora e instalaciones para alberca
Tubos y conexiones de asbesto, pvc o barro hasta de 4"	Tubos y conexiones de asbesto, pvc o barro hasta de 6"	Tubos y conexiones de asbesto, pvc o barro de 6" a 8"		

**19 - VIDRIERÍA**

Austero (VA-AU)	Económico (VA-EC)	Medio (VA-ME)	Superior (VA-SU)	Lujo (VA-LU)
Vidrio de hasta 3 mm	Vidrio de 4 a 6 mm puede ser tintex o filtraso	Vidrio mayor de 6 y hasta 9 mm, puede ser biselados tintex (dobles)	Vidrio mayor de 9 mm	Mayores de 9 mm

**14 - INSTALACIONES ELÉCTRICAS**

Austero (EL-AU)	Económico (EL-EC)	Medio (EL-ME)	Superior (EL-SU)	Lujo (EL-LU)
Cableado visible	Cableado oculto			
Tres salidas por espacio	Tres o cuatro salidas por espacio	Cinco salidas por espacio	Seis salidas por espacio	Más de seis salidas por espacio

**17 - HERRERÍA**

Austero (HE-AU)	Económico (HE-EC)	Medio (HE-ME)	Superior (HE-SU)	Lujo (HE-LU)
Perfiles estructurales	Herría tubular o aluminio en perfiles delgados de hasta 2"	Herría tubular o aluminio en perfiles medios de 2 1/2" a 3"	Perfiles gruesos de 3 1/2" a 4"	Abundante y de calidad de importación en perfiles de mas de 4"

**18 - CERRAJERÍA**

Austero (CE-AU)	Económico (CE-EC)	Medio (CE-ME)	Superior (CE-SU)	Lujo (CE-LU)
Cerrajería de calidad económica en puerta del baño e ingreso al	Cerrajería de calidad económica en puertas interiores e ingreso al	Cerrajería de mediana calidad	Cerrajería de buena calidad	Cerrajería de alta calidad

**20 - FACHADA**

Austero (FA-AU)	Económico (FA-EC)	Medio (FA-ME)	Superior (FA-SU)	Lujo (FA-LU)
Departamentos en edificios de 3 y 4 niveles	Departamentos en edificios de 5 a 9 niveles	Departamentos en edificios de 10 a 15 niveles	Departamentos en edificios de más de 15 niveles	Departamentos en edificios de más de 15 niveles

**15 - INSTALACIONES HIDRÁULICAS Y DE GAS**


Austero (HI-AU)	Económico (HI-EC)	Medio (HI-ME)	Superior (HI-SU)	Lujo (HI-LU)
Instalaciones para un baño, una tarja, lavadero	Instalaciones para un baño, una tarja, lavadero, calentador solar para hasta 4 personas, tinaco, boiler semiautomático	Instalaciones para un baño y medio a dos baños, una tarja, lavadero, lavadora, calentador solar para 4 a 6 personas, tinaco, boiler automático, boiler neumático, bomba y aljibe	Instalaciones para dos y medio a tres baños, una tarja, lavadero, lavadora, secadora, calentador solar para 6 a 8 personas, tinaco, boiler automático, boiler neumático, aljibe y sistema automatizado de aspersión	Instalaciones para más de tres baños o más, una tarja, lavadero, lavavajillas, lavadora, secadora, calentador solar para más de 8 personas, tinaco, boiler automático, hidroneumático, bomba aljibe, sistema automatizado de aspersión e instalaciones para alberca
Tubos de acero galvanizado no mayor de 1 1/2"	Tubos de acero galvanizado o cpvc no mayor de 1 1/2"	Tubos de acero galvanizado no mayor de 3/4"	Tubos de cobre o plástico de termofusión de 3/4" a 1"	Tubos de cobre o plástico de termofusión mayor de 1"
Conexiones de acero galvanizado no mayor de 1 1/2"	Conexiones de acero galvanizado o cpvc no mayor de 1 1/2"	Conexiones de acero galvanizado no mayor de 3/4"	Conexiones de cobre o plástico de termofusión de 3/4" a 1"	Conexiones de cobre o plástico de termofusión mayor de 1"
		Tanque estacionario de hasta 120 l	Tanque estacionario de 20 a 180 l	Tanque estacionario mayor de 300 l

9

H. AYUNTAMIENTO CONSTITUCIONAL DE ZAPOPAN  
TESORERÍA MUNICIPAL  
DIRECCIÓN DE CATASTRO  
CONSEJO TÉCNICO CATASTRAL MUNICIPAL

EL PRESENTE DOCUMENTO SE REVISÓ Y CUMPLE CON LOS LINEAMIENTOS Y RECOMENDACIONES EMITIDAS POR EL CONSEJO TÉCNICO CATASTRAL DEL ESTADO.

RODOLFO GONZÁLEZ SÁNCHEZ  
DIRECTOR DE CATASTRO DEL ESTADO Y SECRETARIO DE ACTAS Y ACUERDOS



Construcciones Industriales

**Construcción Industrial:** se llama así a la destinada a actividades fabriles mediante la transformación o maquila de bienes, así como al almacenamiento de insumos y productos.

Económica

Construcciones con espacios semi-separados por usos; muros de tabique, tabicón, piedra común de cara lisa o block de concreto con refuerzos elementales; con o sin acabados de aplanados sencillos de mortero ó yeso; ventanería de fierro estructural, tubular o de aluminio sencillo; techos de estructura simple o de concreto armado, prefabricados económicos, con claro mayor que libra la estructura de hasta 5.00 metros y alturas de piso a techo de hasta 3.50 metros; pisos de firmes de concreto simple o pulido o con algún tipo de recubrimiento; instalaciones hidráulica y sanitaria elementales; y eléctricas básicas visibles.

Media

Construcciones con espacios pequeños y continuos diferenciados por usos; muros de piedra brasa, tabique, tabicón, prefabricados, o block hueco; con acabados de cemento o yeso; ventanería de aluminio, fierro estructural o tubular; techos de estructura o losas macizas de concreto armado o prefabricadas, de lámina estructural metálica o de asbesto, con claro mayor que libra la estructura de 5.01 a 8.00 metros, y con alturas de piso a techo de hasta 5.00 metros; pisos de firme de concreto simple o pulido o con algún tipo de recubrimiento; instalaciones hidráulicas y sanitarias completas, instalaciones eléctricas entubadas ocultas o visibles.

Superior

Construcciones con espacios y alturas adecuadas a sus funciones; muros de piedra, de tabique, tabicón o similar, prefabricados de ensamble sencillo, o de block, con acabados de aplanados de mortero, yeso o pasta; vestíbulos, pasillos bien definidos con buena funcionalidad, ventanería en perfiles de aluminio, de fierro estructural, tubular, o p.v.c.; cubiertas y entrepisos; techos mixtos de estructura de acero y de concreto armado, prefabricados ligeros, reticulares mixtos, de lámina estructural metálica o de asbesto, cubiertas y entrepisos aligerados o de concreto armado, o de armaduras compuestas ligeras, o arcos autoportantes, o prefabricados, o lozacero, o "multipanél", con y/o sin plafones, domos o tragaluces medianos con claro mayor que libra la estructura de 8.01 metros a 12.00 metros, y con alturas de piso a techo de hasta 8.00 metros; pisos de firmes de concreto pulido o escobillado o con recubrimiento; instalaciones hidráulicas, sanitarias y eléctricas, u otras visibles y/o ocultas.

Especial

Construcciones proyectadas con alta funcionalidad e inteligentes; muros en sus diferentes modalidades; ventanería estructural pesada de acero, de aluminio o de madera; losas, techos, cubiertas o entrepisos con estructuras metálicas pesadas, articulaciones, armaduras compuestas, cubiertas "tridimensionales", o sustentadas con tensores, pretensadas o pos-tensadas; con claro mayor que libra la estructura de 12.01 metros en adelante, y con alturas de piso a techo mayor a 8.01 metros; pisos de concreto simple o armado; instalaciones hidráulicas, sanitarias, eléctricas y otras visibles pisos de firmes de concreto pulido o escobillado o con recubrimiento; instalaciones hidráulicas, sanitarias y eléctricas, u otras ocultas.


**Nota:** Para el caso de construcciones o edificaciones realizadas con contenedores de carga para el transporte marítimo o fluvial, transporte terrestre y transporte multimodal, serán considerados inmuebles de conformidad a lo dispuesto por el artículo 799 del Código Civil del Estado de Jalisco, valuados y homologados por su valor con la clasificación dependiendo de su edad, estado de conservación y por calidad en acabados, con fundamento a lo señalado en el artículo 72 de la Ley de Catastro Municipal del Estado de Jalisco.

10

H. AYUNTAMIENTO CONSTITUCIONAL DE ZAPOPAN  
TESORERÍA MUNICIPAL  
DIRECCIÓN DE CATASTRO  
CONSEJO TÉCNICO CATASTRAL MUNICIPAL

EL PRESENTE DOCUMENTO SE REVISÓ Y CUMPLE CON LOS LINEAMIENTOS Y RECOMENDACIONES EMITIDAS POR EL CONSEJO TÉCNICO CATASTRAL DEL ESTADO.

RODOLFO GONZÁLEZ SÁNCHEZ  
DIRECTOR DE CATASTRO DEL ESTADO Y SECRETARIO DE ACTAS Y ACUERDOS




Gobierno de  
Zapopan


CONSEJO TÉCNICO CATASTRAL MUNICIPAL



CONSEJO TÉCNICO CATASTRAL DEL ESTADO



H. AYUNTAMIENTO DE ZAPOPAN



COPIA REVISADA  
REVISADO  
COTEJADO

TABLA DE PORCENTAJES DE VALOR PARA PREDIOS EN PROCESO DE CONSTRUCCIÓN

Concepto de avance de obra al momento de la inspección	Porcentaje de avance de obra para aplicar al valor de las construcciones	Observaciones
Cimentación, muros, drenaje e instalación hidráulica, estructura	0% a 39%	La obra aún no cuenta con ningún área techada por lo que no se considera el valor de las construcciones.
Techos, dalas, mangueras, tuberías, instalación eléctrica	40% a 69%	La obra cuenta con áreas techadas con bóvedas de material. No se toman en cuenta los provisionales de cartón.
Obra gris sin recubrimientos, ya cuenta con firme.	70% a 84%	Se clasifica de acuerdo a los parámetros normales de tipo, calidad y estado
Con la salvedad que al momento de la valuación, no se dictamine como obra abandonada		
Carpintería, tapas eléctricas, acabados, recubrimientos y pintura	85% a 100%	Si se encuentra en abandono, se manejará el porcentaje de avance que se observe, de lo contrario se registrará al 100%

NOTAS

Cuando una finca se encuentre en proceso de construcción y cuente con un avance del 85 %, se le aplicará la tasa que corresponde al predio como construido.

Para efectos de aplicar la tasa impositiva al inmueble, ésta se determinará de conformidad con lo establecido en el artículo 5 de la Ley de Catastro Municipal del Estado de Jalisco.

El valor y la clasificación de las construcciones se determinarán tomando en cuenta lo establecido en los artículos 6, 63, 72 y 82 de la Ley de Catastro Municipal del Estado de Jalisco; y en el artículo 112 de la Ley de Hacienda Municipal del Estado de Jalisco.

Para efectos de transmisión de dominio, el perito valuador deberá considerar el valor de las construcciones de acuerdo a su avance de obra, dicho valor deberá plasmarse y sumarse al valor total, siempre y cuando tenga áreas techadas.

H. AYUNTAMIENTO CONSTITUCIONAL DE ZAPOPAN  
TESORERÍA MUNICIPAL  
DIRECCIÓN DE CATASTRO  
CONSEJO TÉCNICO CATASTRAL MUNICIPAL

PRESENTE DOCUMENTO SE REVISÓ Y CUMPLE CON LOS LINEAMIENTOS Y RECOMENDACIONES EMITIDAS POR EL CONSEJO TÉCNICO CATASTRAL DEL ESTADO.

RODOLFO GONZÁLEZ SÁNCHEZ  
DIRECTOR DE CATASTRO DEL ESTADO Y SECRETARIO DE ACTAS Y ACUERDOS

Distrito Urbano	Zona Catastral	Valor de Plazas y Centros Comerciales Tipo A (Plazas sujetas a régimen de condominio)	Valor Unitario \$/M <sup>2</sup>
1	29	Gran Terraza Belenes	26,700
1	29	Plaza Acueducto	10,800
2	39	Plaza San Isidro	6,800
5	26	Plaza Galerías Guadalajara	38,400
5	25	Plaza Guadalupe	19,800
5	27	Plaza El Patio	15,200
5	65	Plaza Amistad	14,000
5	65	Plaza Universidad	14,000
5	26	Concentro	8,000
5	27	Plaza Andares	39,900
5	11	La Gran Plaza	38,400
5	25	Plaza Cordilleras	19,500
5	25	Plaza Tepeyac	19,800
5	24	Plaza del Sol	34,500
6	24	Condo Plaza del Sol	13,200
6	24	Plaza Turquesa	12,600
6	24	Plaza Cruz del Sur	9,100
9	59	Plaza Punto Real	15,300

Distrito Urbano	Zona Catastral	Valor de Plazas y Centros Comerciales Tipo B (Plazas registradas con cuenta unica)	Valor Unitario \$/M <sup>2</sup>
1	29	Plaza Patria	19,300
2	39	Walmart Carretera a Tesistan	6,900
4	38	Plaza Real Center	16,800
6	11	Ciudadela	18,900
6	11	La Perla	34,500
6	24	Plaza Milenium	7,650
8	34	Panoramica Bugamblias	5,400
8	34	Plaza Bugamblias	7,700

**PLAZA COMERCIAL.** Se entiende por plaza comercial al desarrollo inmobiliario privado que se integra de locales comerciales y oficinas, concebido como un espacio urbano público que incluye además lugares de ocio, esparcimiento, recreación y una o más tiendas ancla, comunmente llamadas departamentales, concentrando gran parte de las actividades sociales y comerciales de la ciudad y que se clasifican en los planes parciales de desarrollo urbano vigentes del municipio, con los usos de suelo comercial y de servicios distrital o central y/o mixto distrital o central.

Plazas tipo "A". Se definen como los desarrollos inmobiliarios de uso comercial, teniendo como uso de suelo el comercial y de servicios distrital o central, y/o mixto distrital y central, que están constituidos en Régimen de Condominio, con las características contenidas en el código civil del Estado de Jalisco, pudiendo ser:

- a) Horizontales
- b) Verticales
- c) Compuestos. Estos se integran por áreas comerciales, habitacionales y de servicios.

**METODOLOGÍA DE VALUACIÓN**



VALOR DE TERRENO = (Área Privada) por (Valor de Plaza)  
VALOR DE CONSTRUCCIÓN = (Área Privada de Construcción) por (Valor de Construcción)  
VALOR FISCAL = (Valor de terreno) más (Valor de la Construcción)

Plazas tipo "B". Son los desarrollos inmobiliarios de uso comercial, comercial y de servicios distrital o central, y/o mixto distrital y central y que NO están constituidas en Régimen de Condominio.

**METODOLOGÍA DE VALUACIÓN**

VALOR DE TERRENO = (Área de terreno de desplante comercial incluyendo pasillos) por (valor de plaza) más (el resto de la superficie de terreno) por (valor de avenida o de zona), aplicando en este último factor, el valor más alto.  
VALOR DE CONSTRUCCIÓN = (Superficie de construcción) por (Valor de Construcción)  
VALOR FISCAL = (Valor de terreno) más (Valor de la Construcción)

\* A las tiendas ancla, incluyendo los multicinemas, sujetas a régimen de propiedad en condominio o cuentas únicas, se les aplicará el 80% del valor aprobado, de acuerdo al valor de plaza en que se ubiquen.



12



H. AYUNTAMIENTO CONSTITUCIONAL DE ZAPOPAN  
TESORERÍA MUNICIPAL  
DIRECCIÓN DE CATASTRO  
CONSEJO TÉCNICO CATASTRAL MUNICIPAL

ESTE PRESENTE DOCUMENTO SE REVISÓ Y CUMPLE CON LOS LINEAMIENTOS Y RECOMENDACIONES EMITIDAS POR EL CONSEJO TÉCNICO CATASTRAL DEL ESTADO.

RODOLFO GONZÁLEZ SÁNCHEZ  
DIRECTOR DE CATASTRO DEL ESTADO Y  
SECRETARIO DE ACTAS Y ACUERDOS



Gobierno de  
Zapopan



Zona Catastral	Parque Industrial	No. en Zona Catastral	Uso de Suelo	Valor unitario \$ x m2
29	Parque Industrial Belenes Norte	15	EI	2,850
14	Parque Industrial Belenes	23	EI	2,500
29	Desarrollo Industrial Laureles	47	EI	2,700
35	Parque Industrial El Colli	42	EI	2,700
36	Parque Industrial Vallarta	7	EI	2,700
37	Parque Industrial San Juan de Ocotán	14	EI	2,200
37	Parque Industrial Ferrán (San Juan de Ocotán)	11	EI	2,200
37	Parque Industrial Cinergia Logist	40	EI	2,500
38	Parque Industrial Flextronics	11	EI	2,500
39	Parque Industrial Zapopan Norte	5	EI	2,850
39	Parque Industrial El Tigre	31	EI	1,450
39	Parque Industrial San Angel	22	EI	2,500
39	Parque Industrial Ecopack	23	EI	2,500
56	Parque Industrial San José del Astillero	5	EI	2,300
56	El Pinar Industrial	6	EI	2,300
58	West Plaza Park	14	EI	2,300
59	Parque Industrial Technology Park	2	EI	2,500
59	Parque Industrial City Park	7	EI	2,350
59	Parque Industrial El Camichin	10	EI	2,200
62	Parque Industrial San José Astillero II	5	EI	2,300
62	Parque Industrial La Venta I	4	EI	3,350

En el caso de parques industriales, el valor publicado no se demeritaría, toda vez que ya se consideran las características de frente, fondo y superficie.

**EL ESTADO DE JALISCO**  
PERIÓDICO OFICIAL

13

**H. AYUNTAMIENTO CONSTITUCIONAL DE ZAPOPAN**  
TESORERÍA MUNICIPAL  
DIRECCIÓN DE CATASTRO  
CONSEJO TÉCNICO CATASTRAL MUNICIPAL

EL PRESENTE DOCUMENTO SE REVISÓ Y CUMPLE CON LOS LINEAMIENTOS Y RECOMENDACIONES EMITIDAS POR EL CONSEJO TÉCNICO CATASTRAL DEL ESTADO.



RODOLFO GONZÁLEZ SÁNCHEZ  
DIRECTOR DE CATASTRO DEL ESTADO  
SECRETARIO DE ACTAS Y ACUERDOS

**VALORES DE CENTROS DE POBLACIÓN**

Nombre	Grupo de poblados	Valor unitario \$ x m <sup>2</sup>
SAN FRANCISCO IXCATÁN	1	350
EX HACIENDA DEL LAZO	1	350
AMPLIACION DE COPALA (EL PEDREGAL)	1	350
HUAXTLA	2	350
MEZA DE SAN JUAN (MILPILLAS)	2	350
LOS PATIOS	2	260
PALO GORDO	2	260
PEDREGAL DE MILPILLAS	2	260
MONTICCELLO	2	350
LA SOLEDAD (IXCATÁN)	3	350
LA CORONILLA DEL OCOTE	3	350

Clasificación de poblados conforme a los servicios urbanos con que cuenta

- Grupo 1 Red de agua potable y alcantarillado, electrificación, alumbrado, telefonía, recolección de basura, transporte.
- Grupo 2 Red de agua potable por medio de pozos caseros y pipas, drenaje por fosas sépticas, electrificación, alumbrado.
- Grupo 3 Servicio indispensable de agua.





H. AYUNTAMIENTO CONSTITUCIONAL DE ZAPOPAN  
TESORERÍA MUNICIPAL  
DIRECCIÓN DE CATASTRO  
CONSEJO TÉCNICO CATASTRAL MUNICIPAL

EL PRESENTE DOCUMENTO SE REVISÓ Y CUMPLE CON LOS LINEAMIENTOS Y RECOMENDACIONES EMITIDAS POR EL CONSEJO TÉCNICO CATASTRAL DEL ESTADO.

VALORES DE TERRENO PARA EL SECTOR RÚSTICO


RODOLFO GONZÁLEZ SÁNCHEZ  
DIRECTOR DE CATASTRO DEL ESTADO  
SECRETARÍA DE ACTAS Y ACUERDOS

Tipo de Suelo (Clasificación)	Zona 01		Zona 02		Zona 03		Zona 04		Zona 05	
	\$/m <sup>2</sup>	\$/ha	\$/m <sup>2</sup>	\$/ha	\$/m <sup>2</sup>	\$/ha	\$/m <sup>2</sup>	\$/ha	\$/m <sup>2</sup>	\$/ha
'01 Agrícola de riego o de humedad residual	74.00	740,000	62.00	620,000	49.00	490,000	49.00	490,000	75.00	750,000
'02 Agrícola temporal 1ra	62.00	620,000	49.00	490,000	39.00	390,000	39.00	390,000	62.00	620,000
'03 Agrícola temporal 2da	49.00	490,000	39.00	390,000	25.00	250,000	25.00	250,000	49.00	490,000
'04 Agostadero de 1ra	25.00	250,000	23.00	230,000	19.50	195,000	19.50	195,000	25.00	250,000
'05 Agostadero de 2da	22.00	220,000	19.50	195,000	13.00	130,000	13.00	130,000	22.00	220,000
'06 Agostadero De 3ra	14.00	140,000	9.50	95,000	7.50	75,000	7.50	75,000	10.50	105,000
'07 Cerril	5.50	55,000	5.50	55,000	5.50	55,000	5.50	55,000	5.50	55,000
'08 Área natural protegida	4.00	40,000	4.00	40,000	4.00	40,000	4.00	40,000	4.00	40,000

Glosario De Términos Jurídico-Agrarios Fuente: Procuraduría Agraria.

- I **Agrícola de Riego, (Riego mecánico).**- Tierra con topografía plana y regular con caminos transitables, ciclo de cultivo asegurado por un sistema mecánico con aspersión de bombeo o goteo, se puede utilizar aún después del temporal de lluvias.
- I **Agrícola de Riego, (Humedad residual).**- Terrenos de aluvión en valles planos en los cuales se pueden obtener de 2 a 3 cosechas por año sin necesitar de sistemas de riego, terrenos planos con pendiente suave, no expuestos a la erosión e impermeables, en los que se puede realizar antes y después del temporal de lluvias los cultivos de invierno.
- II **Agrícola temporal I, (Riego por gravedad).**- Tierra de aluvión no salitrada de topografía plana y regular, con caminos transitables cuyo ciclo vegetativo fuera de temporal de lluvias, depende de un sistema de canales que distribuyen el agua sin utilizar mecanismos electrónicos o mecánicos.
- III **Agrícola temporal II, (Valles Planos).**- Tierra de aluvión con topografía plana de cultivo anual consecutivo con caminos transitables.
- III **Agrícola temporal II, (Lomeríos).**- Tierra de aluvión, pedregosa con topografía irregular y expuesta a la erosión esto hace inseguro el cultivo anual.
- IV **Agostadero de primera clase.** Pastizales Inducidos.- Terrenos susceptibles al cultivo con topografía irregular y aguajes, la mayor parte del año donde se introducen intencionalmente pastos de diferentes géneros para su establecimiento y conservación, que sirven para el pastoreo del ganado. Se consideran de este tipo los terrenos forestales en uso de explotación con caminos transitables.
- V **Agostadero de segunda clase.** Pastizal Natural.- Tierras no cultivadas productoras de forraje natural que surge espontáneamente para el consumo de los animales domésticos y silvestres. Entre las especies vegetales se incluyen gramíneas, forrajes y seudo pastos.
- VI **Agostadero de tercera clase.**- Pastizal Natural.- Tierras productoras de forraje natural de mala calidad, que surge espontáneamente para el consumo de los animales domésticos y silvestres. Entre las especies vegetales se incluyen gramíneas, forrajes y seudo pastos.
- VII **Cerril.** Se aplica al terreno pedregoso, accidentado y desigual. Superficie de monte en la que puede pastar el ganado. Esta característica de la tierra se equipara al agostadero en terrenos áridos y sirve para fijar el limite de la pequeña propiedad de los predios con esta vocación.
- VIII **Área natural protegida.** Son áreas naturales protegidas: Reservas de la biosfera; parques nacionales; monumentos naturales; áreas de protección de flora y fauna; parques y reservas estatales, así como las demás categorías que establezcan las legislaciones locales; zonas de conservación ecológica.


Gobierno de  
Zapopan



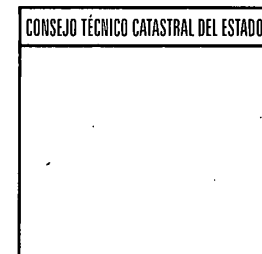

H. AYUNTAMIENTO CONSTITUCIONAL DE ZAPOPAN  
TESORERÍA MUNICIPAL  
DIRECCIÓN DE CATASTRO  
CONSEJO TÉCNICO CATASTRAL MUNICIPAL  
TABLA DE DEMÉRITOS E INCREMENTOS

EL PRESENTE DOCUMENTO SE REVISÓ Y CUMPLE CON LOS LINEAMIENTOS Y RECOMENDACIONES EMITIDAS POR EL CONSEJO TÉCNICO CATASTRAL DEL ESTADO.

RODOLFO GONZÁLEZ SÁNCHEZ  
DIRECTOR DE CATASTRO DEL ESTADO Y SECRETARIO DE ACTAS Y ACUERDOS



Gobierno de  
**Zapopan**



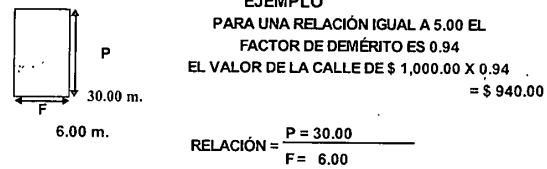
COLEGIO DE ASESORES DEL ESTADO  
**REVISADO  
COTEJADO**

**DEMÉRITO POR PROFUNDIDAD**

El Factor de Demérito por profundidad se calcula de acuerdo a la fórmula  $R = p/f$   
Donde:  
R = Relación  
p = Profundidad en m.  
f = Frente en m. (máximo 11.50 m.)  
El factor de demérito corresponde a la relación resultante.

PREDIOS DE PROFUNDIDAD MAYOR QUE 3.5 VECES LA DIMENSIÓN DE SU FRENTE TOMANDO COMO FRENTE MÁXIMO EL DE 11.50 m.  
RELACIÓN = PROFUNDIDAD / FRENTE

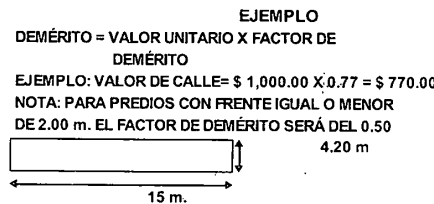
RELACIÓN	FACTOR	RELACIÓN	FACTOR
3.50	1.00	10.00	0.74
3.75	0.99	10.25	0.73
4.00	0.98	10.50	0.72
4.25	0.97	10.75	0.71
4.50	0.96	11.00	0.70
4.75	0.95	11.25	0.69
5.00	0.94	11.50	0.68
5.25	0.93	11.75	0.67
5.50	0.92	12.00	0.66
5.75	0.91	12.25	0.65
6.00	0.90	12.50	0.64
6.25	0.89	12.75	0.63
6.50	0.88	13.00	0.62
6.75	0.87	13.25	0.61
7.00	0.86	13.50	0.60
7.25	0.85	13.75	0.59
7.50	0.84	14.00	0.58
7.75	0.83	14.25	0.57
8.00	0.82	14.50	0.56
8.25	0.81	14.75	0.55
8.50	0.80	15.00	0.54
8.75	0.79	15.25	0.53
9.00	0.78	15.50	0.52
9.25	0.77	15.75	0.51
9.50	0.76	16.00	0.50
9.75	0.75		



**DEMÉRITO PARA PREDIOS CON POCO FRENTE**

El Factor de Demérito por Poco Frente corresponde de acuerdo a la dimensión de su frente  
Donde:  
Frente en m. De 6 a 2 m.

FRENTE	FACTOR	FRENTE	FACTOR
6.00	1.00	3.40	0.67
5.90	0.98	3.30	0.66
5.80	0.97	3.20	0.64
5.70	0.96	3.10	0.63
5.60	0.94	3.00	0.62
5.50	0.93	2.90	0.61
5.40	0.92	2.80	0.59
5.30	0.91	2.70	0.58
5.20	0.89	2.60	0.57
5.10	0.88	2.50	0.56
5.00	0.87	2.40	0.54
4.90	0.86	2.30	0.53
4.80	0.84	2.20	0.52
4.70	0.83	2.10	0.51
4.60	0.82	2.00	0.50
4.50	0.81		
4.40	0.79		
4.30	0.78		
4.20	0.77		
4.10	0.76		
4.00	0.74		
3.90	0.73		
3.80	0.72		
3.70	0.71		
3.60	0.69		
3.50	0.68		








**NOTA.** DEMÉRITO POR LOTE INTERIOR: LOS PREDIOS INTERIORES SE AFECTARÁN POR UN DEMÉRITO DEL 50% EXPRESADO COMO FACTOR, SIEMPRE Y CUANDO, EL PREDIO SE ENCUENTRE RODEADO POR OTROS PREDIOS, SIN TENER DE LINDERO CALLE ALGUNA. QUE TENIENDO ACCESO, ESTE SEA POR ALGUNA SERVIDUMBRE DE PASO NO ESTABLECIDA LEGALMENTE. LA TABLA DE DEMÉRITO DE FRENTE MENOR NO APLICA PARA LOS FRACCIONAMIENTOS EN LOS CUALES EL LOTE TIPO SEA MENOR A LOS DE ESTA TABLA.

16

H. AYUNTAMIENTO CONSTITUCIONAL DE ZAPOPAN  
TESORERÍA MUNICIPAL  
DIRECCIÓN DE CATASTRO  
CONSEJO TÉCNICO CATASTRAL MUNICIPAL

EL PRESENTE DOCUMENTO SE REVISÓ Y CUMPLE CON LOS LINEAMIENTOS Y RECOMENDACIONES EMITIDAS POR EL CONSEJO TÉCNICO CATASTRAL DEL ESTADO.

RODOLFO GONZÁLEZ SÁNCHEZ  
DIRECTOR DE CATASTRO DEL ESTADO Y SECRETARIO DE ACTAS Y ACUERDOS



**DEMÉRITO POR TOPOGRAFÍA**  
Predio Escarpado hacia Arriba

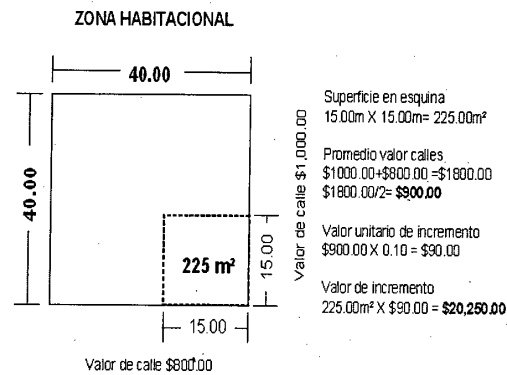
Fórmula aplicada:  $F=1 - (s/2)$ ;  $s=h/L$   
DONDE:  
F=Factor de demérito  
s=Pendiente  
h=Desnivel respecto de la calle (m)  
L=Longitud del predio (m)

**DEMÉRITO POR TOPOGRAFÍA**  
Predio Escarpado hacia Abajo

Fórmula aplicada:  $F=1 - (2s/3)$ ;  $s=h/L$   
DONDE:  
F=Factor de demérito  
s=Pendiente  
h=Desnivel respecto de la calle (m)  
L=Longitud del predio (m)

**NOTA:** NO SE APLICARÁ EL DEMÉRITO TOPOGRÁFICO PARA LAS COLONIAS: LAS CAÑADAS, PINAR DE LA VENTA, LA HERRADURA Y BUGAMBILIAS II SECCION, TODA VEZ QUE EL VALOR CONSIGNADO EN LAS PRESENTES TABLAS DE VALORES YA LO CONSIDERA.

TENDRÁN UN INCREMENTO ADICIONAL A SU VALOR, LOS PREDIOS QUE SE ENCUENTREN EN ESQUINA CON FRENTE CONTIGUOS A DOS CALLES DIFERENTES, SIEMPRE QUE EL VÉRTICE FORMADO POR LAS CALLES NO SEA MENOR DE 45°, NI MAYOR DE 135°



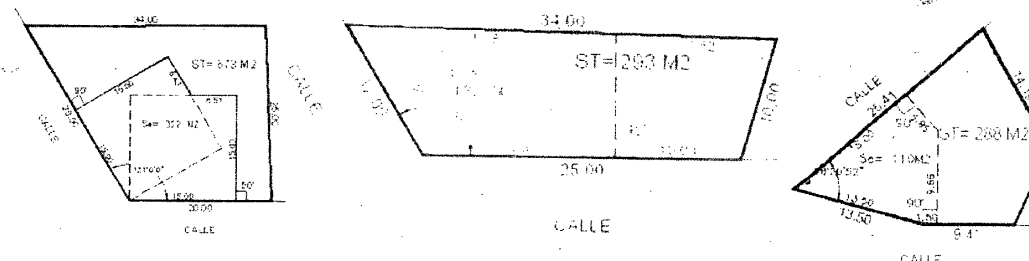
**EL INCREMENTO A LOS PREDIOS EN ESQUINA SE CALCULA COMO SIGUE:**

- a).- SE PROMEDIA EL VALOR DE LAS DOS CALLES ADYACENTES
- b).- EL VALOR PROMEDIO SE MULTIPLICA POR EL FACTOR DE ZONA CORRESPONDIENTE A LA ZONA DE UBICACIÓN DEL PREDIO (HABITACIONAL, INDUSTRIAL, MIXTO O COMERCIAL)
- c).- EL PRODUCTO OBTENIDO SE MULTIPLICA POR LA SUPERFICIE EN ESQUINA CALCULADA

**NOTA:** LAS LINEAS QUE DELIMITAN LA SUPERFICIE EN ESQUINA SON PERPENDICULARES A LOS FRENTE DEL PREDIO, TRAZADOS A UNA DISTANCIA IGUAL O MENOR A 15m DEPENDIENDO DEL LINDERO, SI ESTE ES MENOR A 15m SE CONSIDERARÁ ESTA DISTANCIA PARA EL TRAZO DEL VÉRTICE QUE FORMAN LAS CALLES. EN NINGÚN CASO SE TOMARÁ UNA SUPERFICIE MAYOR DE 225m².

EL INCREMENTO POR ESQUINA SE APLICARÁ POR CADA UNA DE LAS ESQUINAS QUE PRESENTE EL PREDIO.

TABLA DE INCREMENTOS POR ESQUINA	
USO ACTUAL DEL PREDIO	FACTOR DE ZONA
COMERCIAL	20%
MIXTA	15%
INDUSTRIAL	15%
HABITACIONAL	10%

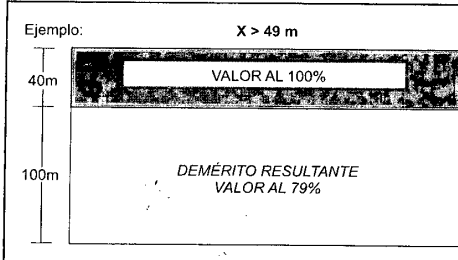


17

H. AYUNTAMIENTO CONSTITUCIONAL DE ZAPOPAN  
TESORERÍA MUNICIPAL  
DIRECCIÓN DE CATASTRO  
CONSEJO TÉCNICO CATASTRAL MUNICIPAL

ESTE PRESENTE DOCUMENTO SE REVIÓ Y CUMPLE CON LOS LINEAMIENTOS Y RECOMENDACIONES EMITIDAS POR EL CONSEJO TÉCNICO CATASTRAL DEL ESTADO.

RODOLFO GONZÁLEZ SÁNCHEZ  
DIRECTOR DE CATASTRO DEL ESTADO  
SECRETARIO DE ACTAS Y ACUERDOS



PARA CALCULAR EL VALOR FISCAL DE LOS PREDIOS CON FRENTE MAYORES A 49.00 METROS

SE ESTABLECERÁ UNA FRANJA CON UNA PROFUNDIDAD DE 40 METROS POR EL FRENTE, TOMANDO COMO REFERENCIA LA CALLE DE MAYOR VALOR, A ESA SUPERFICIE SE APLICARÁ EL VALOR CORRESPONDIENTE AL 100%. AL RESTO DEL ÁREA DE DICHO INMUEBLE, SE APLICARÁ EL DEMÉRITO RESULTANTE CONFORME A LA TABLA DE DEMÉRITO POR PROFUNDIDAD, SIENDO ÉSTA EL RESTO DEL FONDO.

NOTA: CUANDO UN PREDIO TENGA VARIOS FACTORES DE DEMÉRITO, ÉSTOS SE MULTIPLICARÁN ENTRE SÍ, PARA OBTENER EL FACTOR TOTAL DE DEMÉRITO QUE AFECTARÁ AL VALOR DEL TERRENO QUE APARECE EN LAS TABLAS DE VALORES UNITARIOS. Y EN NINGÚN CASO SE PODRÁ DEMERITAR EL VALOR CATASTRAL EN MÁS DE UN 50%. NI INCREMENTAR EN MÁS DEL 35%.

PARA LA DETERMINACION DEL VALOR DE PREDIOS EN AREAS DE RESERVA URBANA SERÁ LA SIGUIENTE:


- IDENTIFICACION DEL POLIGONO EN ESTUDIO.
- CONSULTA DE TABLAS DE VALORES VIGENTE, PARA DETERMINAR EL VALOR DE RESERVA URBANA QUE LE CORRESPONDE AL PREDIO.
- CONSULTA DEL PLAN PARCIAL DE DESARROLLO URBANO VIGENTE PARA DETERMINAR SU POTENCIAL DE DESARROLLO PARA ÁREAS DE RESERVA URBANA.
- SE APLICARÁN VALORES RÚSTICOS A LOS PREDIOS EN DONDE EXISTA UN USO DE SUELO CLASIFICADO COMO: AG (USO AGRÍCOLA), FOR (FORESTAL), CA, PA (ÁREAS DE PROTECCIÓN A CAUCES Y CUERPOS DE AGUA), RI (ÁREAS DE RESTRICCIÓN POR PASO DE INFRAESTRUCTURA).
- LA SUPERFICIE DEL PREDIO QUE TENGA INFLUENCIA POR UNA VIALIDAD CON DOS SERVICIOS SE TOMARÁ EL FRENTE CON UN FONDO MÁXIMO DE 40m a VALOR DEL FRACCIONAMIENTO O ZONA DE INFLUENCIA Y EL RESTO SE LE APLICARÁ EL VALOR RESIDUAL PUBLICADO EN LAS TABLAS DE VALORES VIGENTES SEGÚN SU USO POTENCIAL DE SUELO.

ÁREAS DE USO Y DESTINO	SUPERFICIE EN m2	FACTOR DE APLICACIÓN	VALOR UNITARIO	VALOR RESULTANTE	VALOR TOTAL
ZONA DE INFLUENCIA	3,000.00	1	\$900.00	\$900.00	\$2,700,000.00
(RU - MP / H4)	5,346.00	1	\$420.00	\$420.00	\$2,245,320.00
(CA - AG)	3,200.00	1	\$65.00	\$65.00	\$208,000.00

PARA LA DETERMINACIÓN DEL VALOR CATASTRAL EN CONDOMINIOS LA FORMA DE VALUAR LOS CONDOMINIOS SERÁ LA SIGUIENTE:

<p><b>CONDOMINIO HORIZONTAL</b>  <b>VALOR DE TERRENO</b> = ÁREA DE TERRENO PRIVADO + ÁREAS DE USO EXCLUSIVO POR VALOR DE CONDOMINIO  <b>VALOR DE CONSTRUCCIÓN</b> = ÁREA DE CONSTRUCCIÓN POR VALOR DE CLASIFICACIÓN DE CONSTRUCCIÓN  <b>VALOR CATASTRAL</b> = VALOR DE TERRENO + VALOR DE CONSTRUCCIÓN                  EN CONDOMINIOS HORIZONTALES NO APLICARÁ INCREMENTO POR ESQUINA</p>	<p><b>CONDOMINIO MIXTO</b>  <b>VALOR DE TERRENO</b> = (SUPERFICIE DE TERRENO GLOBAL (ÁREA PRIVADA TOTAL + ÁREA COMÚN TOTAL) POR VALOR DE ZONA) POR INDIVISO  <b>VALOR DE CONSTRUCCIÓN</b>  <b>PARA LA UNIDAD UBICADA EN CONDOMINIO VERTICAL ES DE LA SIGUIENTE FORMA:</b>                  = (ÁREA DE CONSTRUCCIÓN GLOBAL (ÁREA PRIVADA TOTAL + ÁREA COMÚN TOTAL) POR VALOR DE CLASIFICACIONES DE CONSTRUCCIÓN) POR INDIVISO  <b>PARA LA UNIDAD UBICADA EN CONDOMINIO HORIZONTAL ES DE LA SIGUIENTE FORMA:</b>                  = (ÁREA DE CONSTRUCCIÓN PRIVADA POR VALOR DE CLASIFICACIONES DE CONSTRUCCIÓN) + (ÁREA DE CONSTRUCCIÓN TOTAL COMÚN POR VALOR DE CLASIFICACIÓN POR SU INDIVISO)  <b>VALOR CATASTRAL</b> = VALOR DE TERRENO + VALOR DE CONSTRUCCIÓN</p>
<p><b>CONDOMINIO VERTICAL</b>  <b>1) VALOR DE TERRENO</b> = (ÁREA DE TERRENO GLOBAL (ÁREA PRIVADA TOTAL + ÁREA COMÚN TOTAL) POR VALOR DE ZONA) POR VALOR DE ZONA) POR  <b>VALOR DE CONSTRUCCIÓN</b> = (ÁREA DE CONSTRUCCIÓN GLOBAL (ÁREA PRIVADA TOTAL + ÁREA COMÚN TOTAL) POR VALOR DE CONSTRUCCIÓN) POR INDIVISO  <b>VALOR CATASTRAL</b> = VALOR DE TERRENO + VALOR DE CONSTRUCCIÓN</p>	<p><b>CONDOMINIO COMPUESTO</b>  <b>VALOR DE TERRENO</b> = (ÁREA DE TERRENO GLOBAL (ÁREA PRIVADA TOTAL + ÁREA COMÚN TOTAL) POR VALOR DE ZONA) POR INDIVISO  <b>VALOR DE CONSTRUCCIÓN</b> = (ÁREA DE CONSTRUCCIÓN PRIVADA POR VALOR DE CLASIFICACIONES DE CONSTRUCCIÓN) + (ÁREA DE CONSTRUCCIÓN GLOBAL COMÚN, POR SU VALOR DE CLASIFICACIÓN POR SU INDIVISO O CONSTRUCCIONES INDIVIDUALES, PRIVADAS Y COMUNES)  <b>VALOR CATASTRAL</b> = VALOR DE TERRENO + VALOR DE CONSTRUCCIÓN</p>
<p><b>CONDOMINIOS DE NUEVA CREACIÓN (REGISTRADOS DESDE NOVIEMBRE DE 2017) (NO APLICA PARA AVALÚOS REFERIDOS)</b>  <b>2) VALOR DE TERRENO</b> = ÁREA DE DESPLANTE DE LA UNIDAD PRIVATIVA + ÁREAS DE USO EXCLUSIVO POR EL VALOR DE CONDOMINIO  <b>VALOR DE CONSTRUCCIÓN</b> = ÁREA DE CONSTRUCCIÓN DE LA UNIDAD PRIVATIVA + ÁREAS DE USO EXCLUSIVO CONSTRUIDAS POR SU VALOR DE CLASIFICACIÓN + INCREMENTO POR ESTRUCTURA A PARTIR DEL 4o NIVEL  <b>VALOR CATASTRAL</b> = VALOR DE TERRENO + VALOR DE CONSTRUCCIÓN</p>	

NOTA. LOS CONDOMINIOS HABITACIONALES QUE SE ENCUENTREN SOBRE AVENIDA CON VALOR ASIGNADO, APLICARÁ EL VALOR DE ZONA. A LOS CONDOMINIOS HABITACIONALES NO SE CARGARÁ EL VALOR DE ÁREA DE PISO SIN TECHAR.



(18)

H. AYUNTAMIENTO CONSTITUCIONAL DE ZAPOPAN  
TESORERÍA MUNICIPAL  
DIRECCIÓN DE CATASTRO  
CONSEJO TÉCNICO CATASTRAL MUNICIPAL

EL PRESENTE DOCUMENTO SE REVISÓ  
Y CUMPLE CON LOS LINEAMIENTOS Y  
RECOMENDACIONES EMITIDAS POR EL  
CONSEJO TÉCNICO CATASTRAL DEL  
ESTADO.

VALORES DE RESERVA URBANA

RODOLFO GONZÁLEZ SÁNCHEZ  
DIRECTOR DE CATASTRO DEL ESTADO Y  
SECRETARIO DE ACTAS Y ACUERDOS




	Zona Catastral	H1 Habitacional, densidad mínima	H2 Habitacional, densidad baja	H3 Habitacional, densidad media	H4 Habitacional, densidad alta	HJ Habitacional, jardin; GH granjas y huertos	I industrial; EI equipamiento institucional
Área Noreste	39			\$1,000	\$840		\$510
	41				\$460	\$250	
	63	\$630		\$630	\$460		\$510
	85				\$620		
Área Sur	34		\$850				\$510
	35				\$670	\$250	
Área Centro	36	\$1,020		\$780	\$670		\$510
	26			\$1,210			
	27	\$2,730	\$1,940	\$1,580		\$250	\$510
	29	\$2,420					
	37	\$2,730		\$1,680		\$250	\$510
Área Este	38			\$1,380	\$1,090		
	55		\$780	\$570	\$480	\$250	\$510
	56						\$510
	58	\$890				\$250	\$510
	59			\$1,580		\$250	\$510
	60		\$780		\$480		
	61			\$870	\$600		
	62						\$510
	64		\$780	\$570	\$480		
	66		\$780	\$570	\$480	\$250	\$510
	67		\$780	\$570	\$480	\$250	\$510
68		\$780	\$570	\$480	\$250	\$510	
69		\$780	\$570	\$480	\$250	\$510	
70		\$780	\$570	\$480	\$250	\$510	
71		\$780	\$570	\$480	\$250	\$510	

**Nota:**

A los predios a los que les sea aplicable el valor de área de reserva urbana, no se les aplicara ningún factor de demérito.

Los valores de reserva urbana publicados podrán ser considerados para su revisión e inconformidad de los mismos, siempre y cuando el propietario fundamente el cambio con un estudio de mercado actualizado, anexando toda la información requerida por la autoridad catastral de dicho estudio, en base al artículo 66 de la Ley de Catastro Municipal del Estado de Jalisco.

Para valuar los macro lotes susceptibles a ser urbanizados, se aplicará el valor de zona frente a calle por los primeros 40 mts. y al resto se aplicará el valor de reserva urbana cuando estén en breña, de lo contrario se aplicará el demérito de fondo correspondiente.



**H. AYUNTAMIENTO CONSTITUCIONAL DE ZAPOPAN**  
TESORERÍA MUNICIPAL  
DIRECCIÓN DE CATASTRO  
CONSEJO TÉCNICO CATASTRAL MUNICIPAL


EL PRESENTE DOCUMENTO SE REVISÓ Y CUMPLE CON LOS LINEAMIENTOS Y RECOMENDACIONES EMITIDAS POR EL CONSEJO TÉCNICO CATASTRAL DEL ESTADO.

**NOTA ACLARATORIA**

RODOLFO GONZÁLEZ SÁNCHEZ  
DIRECTOR DE CATASTRO DEL ESTADO Y SECRETARIO DE ACTAS Y ACUERDOS




Se hace de su conocimiento que debido a la migración del sistema SUAC al SICZ en los archivos de esta Dirección de Catastro, en los planos que se emitan se visualizarán las manzanas del sistema anterior y del nuevo, las cuales presentan simbología distinta relativa a cada sistema.



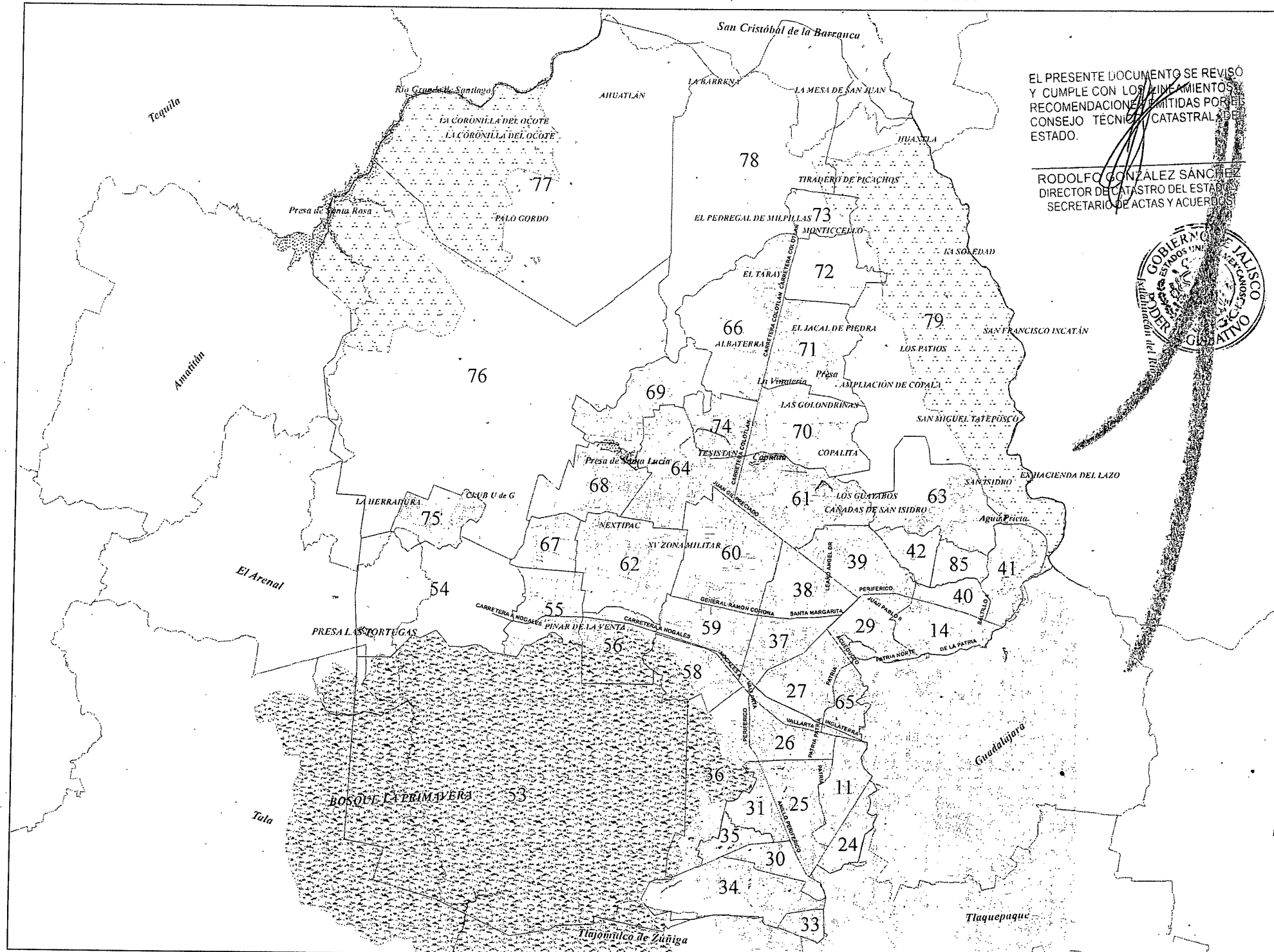
**Componentes de la clave catastral estándar**

Componentes de la clave catastral	Estado	Región Catastral	Municipio	Zona Catastral	Localidad	Sector Catastral	Manzana	Predio	Condominio	
									Edificio	Unidad
Número de caracteres	2	3	3	2	4	3	3	5	2	4

Ejemplo: 1401212001000101100100001010001



MAPA SECTORES CATASTRALES, TABLAS DE VALORES 2025



20



TABLAS DE VALORES  
2025

SIMBOLOGÍA

- Límite de Rango
- 550 Valor de Zona
- 550 Valor Zona de Transición
- Límite Zona Transición
- 1100 Valor de Avenida
- Manzana
- 878 Número de Manzana
- Júrez Nombre de Calles
- Número de Colonia
- Límite de Colonia
- Límite de Condominio

COLONIAS O FRACCIONAMIENTOS

CONSEJO TÉCNICO CATASTRAL MUNICIPAL	CONSEJO TÉCNICO CATASTRAL DEL ESTADO
	H. CONGRESO DEL ESTADO

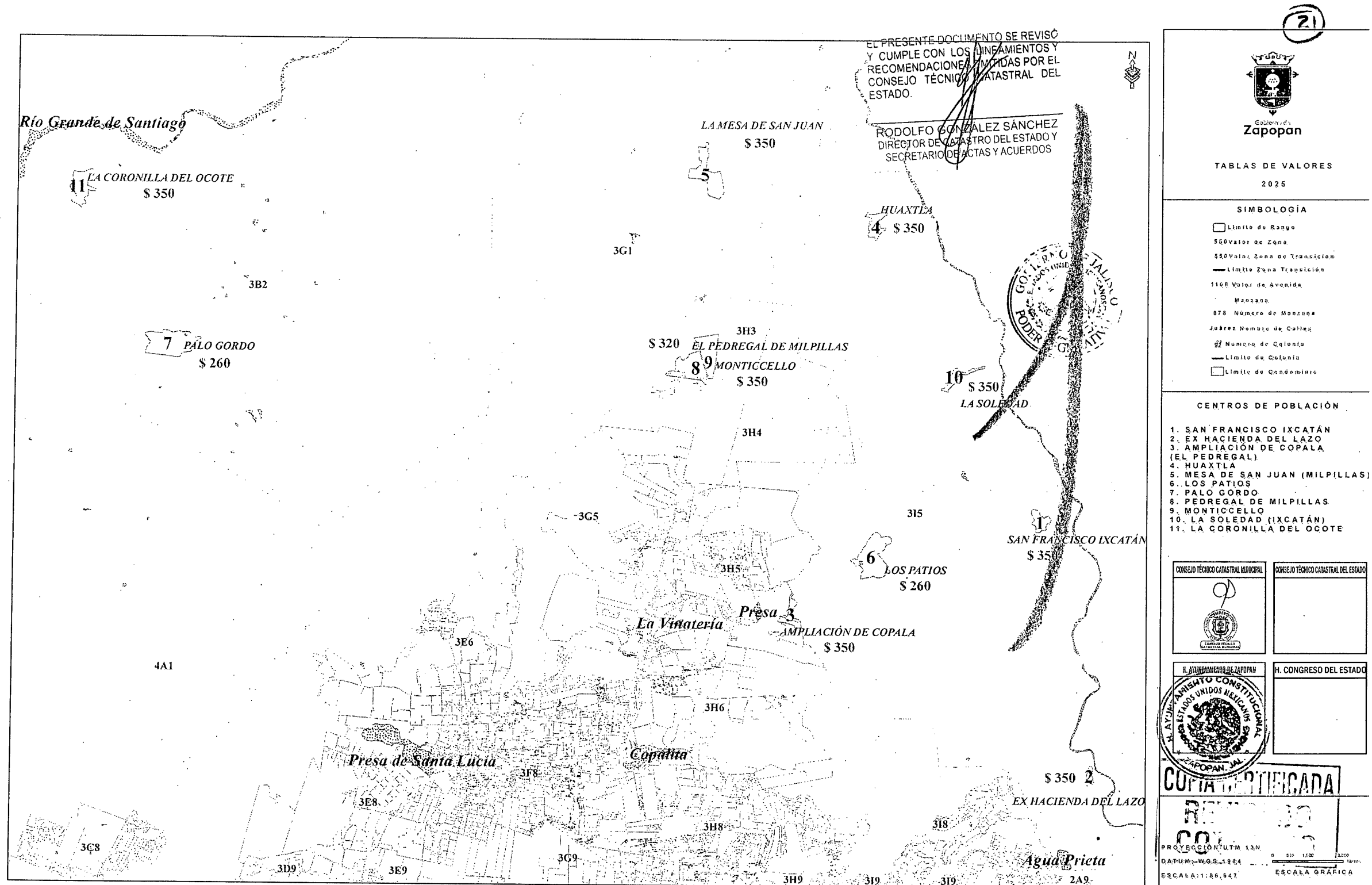
COPIA CERTIFICADA  
REVISADO  
COTEJADO

PROYECCIÓN UTM 13N  
DATUM: WGS 1984  
ESCALA: 1:175,041

0 1000 2000 4000  
ESCALA GRÁFICA

# EL ESTADO DE JALISCO

PERIÓDICO OFICIAL







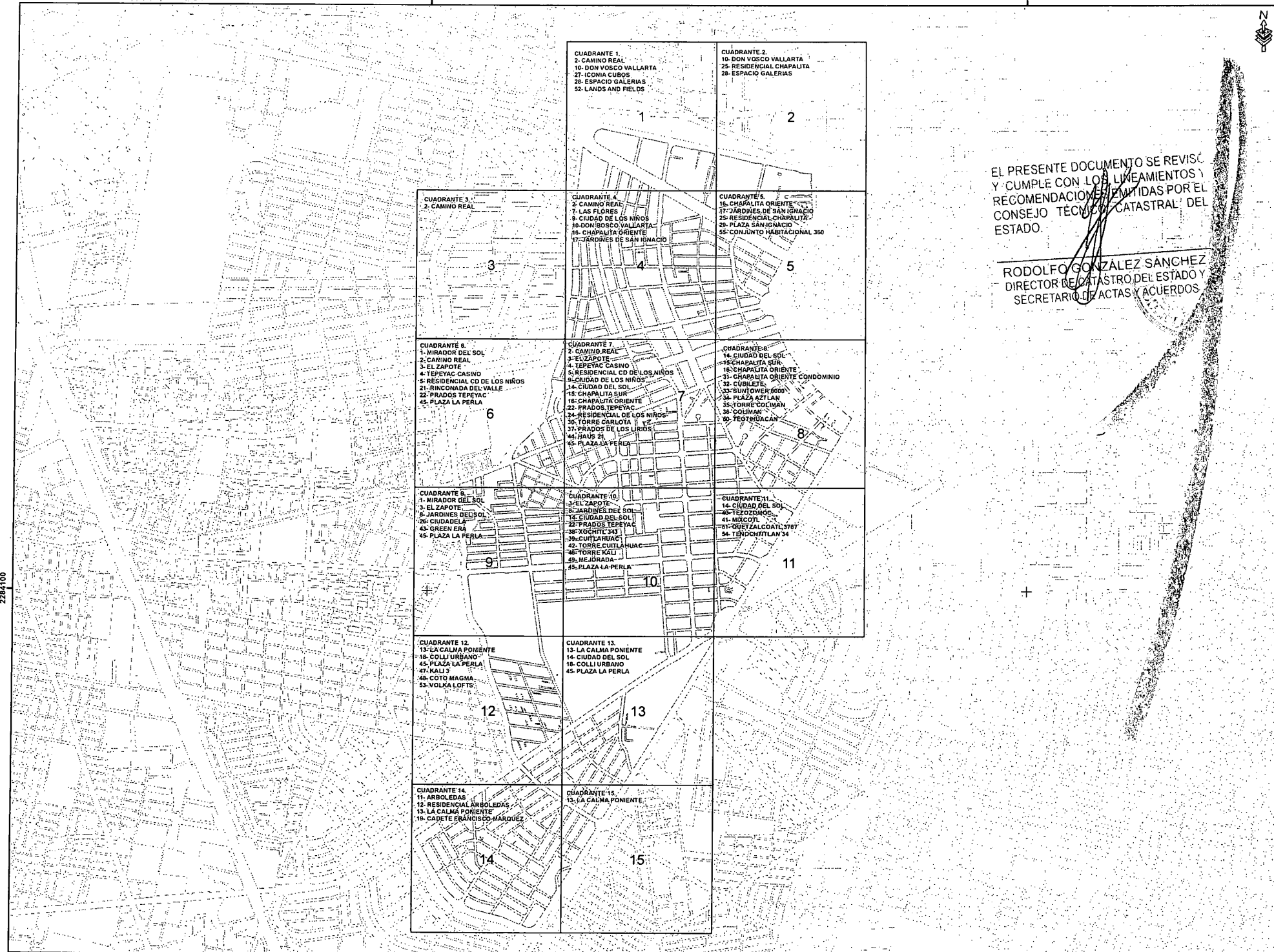
# EL ESTADO DE JALISCO

PERIÓDICO OFICIAL

NOTA: SE AGREGARON LAS MANZANAS NUEVAS IMPLEMENTADAS EN EL SISTEMA GEV  
001 Número de Manzana-GEV 664100

## ZONA CATASTRAL 11 "4H3"

668100



EL PRESENTE DOCUMENTO SE REVISÓ Y CUMPLE CON LOS LINEAMIENTOS Y RECOMENDACIONES EMITIDAS POR EL CONSEJO TÉCNICO CATASTRAL DEL ESTADO.

RODOLFO GONZÁLEZ SÁNCHEZ  
DIRECTOR DE CATASTRO DEL ESTADO Y SECRETARIO DE ACTAS Y ACUERDOS

23

Gobierno de  
**Zapopan**

TABLAS DE VALORES  
2025

CONSEJO TÉCNICO CATASTRAL MUNICIPAL	CONSEJO TÉCNICO CATASTRAL DEL ESTADO
H. AYUNTAMIENTO DE ZAPOPAN	H. CONGRESO DEL ESTADO

**COLONIAS, FRACCIONAMIENTOS Y CONDOMINIOS**

1 MIRADOR DEL SOL	29 PLAZA SAN IGNACIO
2 CAMINO REAL	30 TORRE CARLOTA
3 EL ZAPOTE	31 CHAPALITA ORIENTE
4 TEPEYAC CASINO	32 CUBILETE
5 RESIDENCIAL CD DE LOS NIÑOS	33 SUNTOWER 8000
7 LAS FLORES	34 PLAZA AZTLAN
8 JARDINES DEL SOL	35 TORRE COLIMAN
9 CD DE LOS NIÑOS	36 COLIMAN
10 DON BOSCO VALLARTA	37 PRADO DE LOS LIROS
11 ARBOLEDAS	38 KOCHITL 343
12 RESIDENCIAL ARBOLEDAS	39 CUITLAHUAC
13 LA CALMA PTE	40 TEZOZOMOC
14 CD DEL SOL	41 MIXCOTL
15 CHAPALITA SUR	42 TORRE CUITLAHUAC
16 CHAPALITA ORIENTE	43 GREEN ERIA
17 JARD DE SAN IGNACIO	44 HAUS 21
18 COLLI URBANO	45 PLAZA LA PERLA
19 CADETE FCO MARQUEZ	46 TORRE KALI
21 RINCONADA DEL VALLE	47 KALI 3
22 PRADOS TEPEYAC	48 COTO MAGMA
23 CONDOMINIO ACACIAS	49 MEJORADA
24 RESIDENCIAL DE LOS NIÑOS	50 TECTIHUACAN
25 RESIDENCIAL CHAPALITA	51 QUETZALCOATL 3787
26 CIUDADELA	52 LANDS AND FIELDS
27 ICONIA CUBOS	53 VOLKA LOFTS
28 ESPACIO GALERIAS	54 TENOCHTITLAN 34
	55 CONJUNTO CONDOMINIAL 360


PROYECCIÓN UTM 12N  
DATUM: WGS 1984  
ESCALA: 1:24,000

NOTA: SE AGREGARON LAS MANZANAS NUEVAS IMPLEMENTADAS EN EL SISTEMA GEV  
001 Número de Manzana-GEV ZONA CATASTRAL 11 "4H3"



EL PRESENTE DOCUMENTO SE REVISÓ Y CUMPLE CON LOS LINEAMIENTOS, RECOMENDACIONES Y ENTIDADES POR CONSEJO TÉCNICO CATASTRAL DEL ESTADO.





RODOLFO GONZÁLEZ SÁNCHEZ  
DIRECTOR DE CATASTRO DEL ESTADO  
SECRETARÍA DE ACTAS Y ACUERDOS



24 1

Gobierno de  
**Zapopan**

TABLAS DE VALORES  
2025

 CONSEJO TÉCNICO CATASTRAL MUNICIPAL	 CONSEJO TÉCNICO CATASTRAL DEL ESTADO
 H. AYUNTAMIENTO DE ZAPOPAN	 H. CONGRESO DEL ESTADO

**COLONIAS, FRACCIONAMIENTOS Y CONDOMINIOS**

1 MIRADOR DEL SOL	27 ICONIA CUBOS
2 CAMINO REAL	28 ESPACIO GALERIAS
3 EL ZAPOTE	29 PLAZA SAN IGNACIO
4 TEPEYAC CASINO	30 TORRE CARLOTA
5 RESIDENCIAL CD DE LOS NIÑOS	31 CHAPALITA ORIENTE
7 LAS FLORES	32 CUBILETE
8 JARDINES DEL SOL	33 SUNTOWER 8000
9 CD DE LOS NIÑOS	34 PLAZA AZTLAN
10 DON BOSCO VALLARTA	35 TORRE COLIMAN
11 ARBOLEDAS	36 COLIMAN
12 RESIDENCIAL ARBOLEDAS	37 PRADO DE LOS LIRIOS
13 LA CALMA PTE	38 XOCHITL 343
14 CD DEL SOL	39 CUITLAHUAC
15 CHAPALITA SUR	40 TEZOMOC
16 CHAPALITA ORIENTE	41 MINCOTL
17 JARD DE SAN IGNACIO	42 TORRE CUITLAHUAC
18 COLLI URBANO	43 GREEN ERIA
19 CADETE FCO MARQUEZ	44 HAUS 21
21 RINCONADA DEL VALLE	45 PLAZA LA PERLA
22 PRADOS TEPEYAC	46 TORRE KALI
23 CONDOMINIO ACACIAS	47 KALI 3
24 RESIDENCIAL DE LOS NIÑOS	48 COTO MAGMA
25 RESIDENCIAL CHAPALITA	49 MEJORADA
26 CIUDADELA	50 TEOTHUACAN
	51 QUETZALCOATL 3787
	52 LANDS AND FIELDS
	53 VOLKA LOFTS
	54 TENOCHTITLAN 34
	55 CONIUNTO CONDOMINIAL 364

PROYECCIÓN UTM 13N  
DATUM: WGS 1984  
ESCALA: 1:4,680

**EL ESTADO DE JALISCO**  
PERIÓDICO OFICIAL

NOTA: SE AGREGARON LAS MANZANAS NUEVAS IMPLEMENTADAS EN EL SISTEMA GEV  
Número de Manzana-GEV ZONA CATASTRAL 11 "4H3"



EL PRESENTE DOCUMENTO SE REVISÓ Y CUMPLE CON LOS LINEAMIENTOS Y RECOMENDACIONES EMITIDAS POR EL CONSEJO TÉCNICO CATASTRAL DEL ESTADO

RODOLFO GONZÁLEZ SANCHEZ  
DIRECTOR DE CATASTRO DEL ESTADO  
SECRETARIO DE ACTAS Y ACUERDOS

2

  
**Zapopan**  
 TABLAS DE VALORES  
 2025

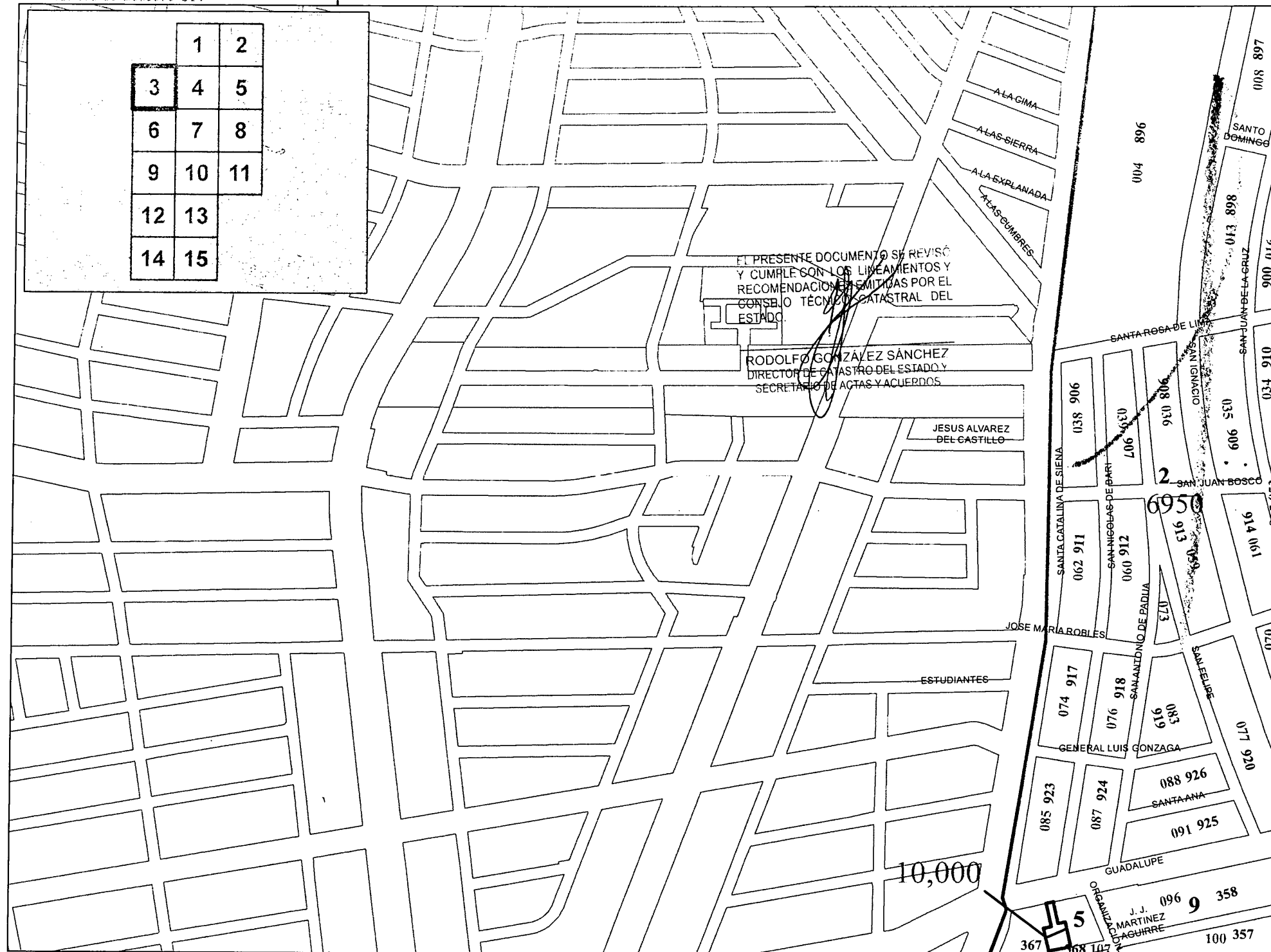
CONSEJO TÉCNICO CATASTRAL MUNICIPAL 	CONSEJO TÉCNICO CATASTRAL DEL ESTADO 
H. AYUNTAMIENTO DE ZAPOPAN 	H. CONGRESO DEL ESTADO 

**COLONIAS, FRACCIONAMIENTOS Y CONDOMINIOS**

1 MIRADOR DEL SOL	27 ICONIA CUBOS
2 CAMINO REAL	28 ESPACIO GALERIAS
3 EL ZAPOTE	29 PLAZA SAN IGNACIO
4 TEPEYAC CASINO	30 TORRE CARLOTA
5 RESIDENCIAL CD DE LOS NIÑOS	31 CHAPALITA ORIENTE
6 LAS FLORES	32 CUBILETE
7 JARDINES DEL SOL	33 SUNTOWER 8000
8 CD DE LOS NIÑOS	34 PLAZA AZTLAN
9 DON BOSCO VALLARTA	35 TORRE COLIMAN
10 ARBOLEDAS	36 COLIMAN
11 RESIDENCIAL ARBOLEDAS	37 PRADO DE LOS LIRIOS
12 LA CALMA PTE	38 XOCITL 343
13 CD DEL SOL	39 CUTLAHUAC
14 CHAPALITA SUR	40 TEZOZOMOC
15 CHAPALITA ORIENTE	41 MIXCOTL
16 JARD DE SAN IGNACIO	42 TORRE CUTLAHUAC
17 COLLI URBANO	43 GREEN ERIA
18 CADETE FCO MARQUEZ	44 HAUS Z1
19 RINCONADA DEL VALLE	45 PLAZA LA PERLA
20 PRADOS TEPEYAC	46 TORRE KALI
21 CONDOMINIO ACACIAS	47 KALI 3
22 RESIDENCIAL DE LOS NIÑOS	48 COTO MAGMA
23 RESIDENCIAL CHAPALITA	49 MEJORADA
24 CIUDADELA	50 TEOTIHUACAN
	51 QUETZALCOATL 3787
	52 LANDS AND FIELDS
	53 VOLKA LOFTS
	54 TENOCHTITLAN 34
	55 CONJUNTO CONDOMINAL 366

PROYECCIÓN UTM 13N  
 DATUM: WGS 1984  
 ESCALA: 1:4,800  


NOTA: SE AGREGARON LAS MANZANAS NUEVAS IMPLEMENTADAS EN EL SISTEMA GEV  
Número de Manzana.GEV 664100 ZONA CATASTRAL 11 "4H3"



**3**

**Zapopan**

TABLAS DE VALORES  
2025

CONSEJO TÉCNICO CATASTRAL MUNICIPAL  
CONSEJO TÉCNICO CATASTRAL DEL ESTADO

H. AYUNTAMIENTO DE ZAPOPAN  
H. CONGRESO DEL ESTADO

COLONIAS, FRACCIONAMIENTOS Y CONDOMINIOS

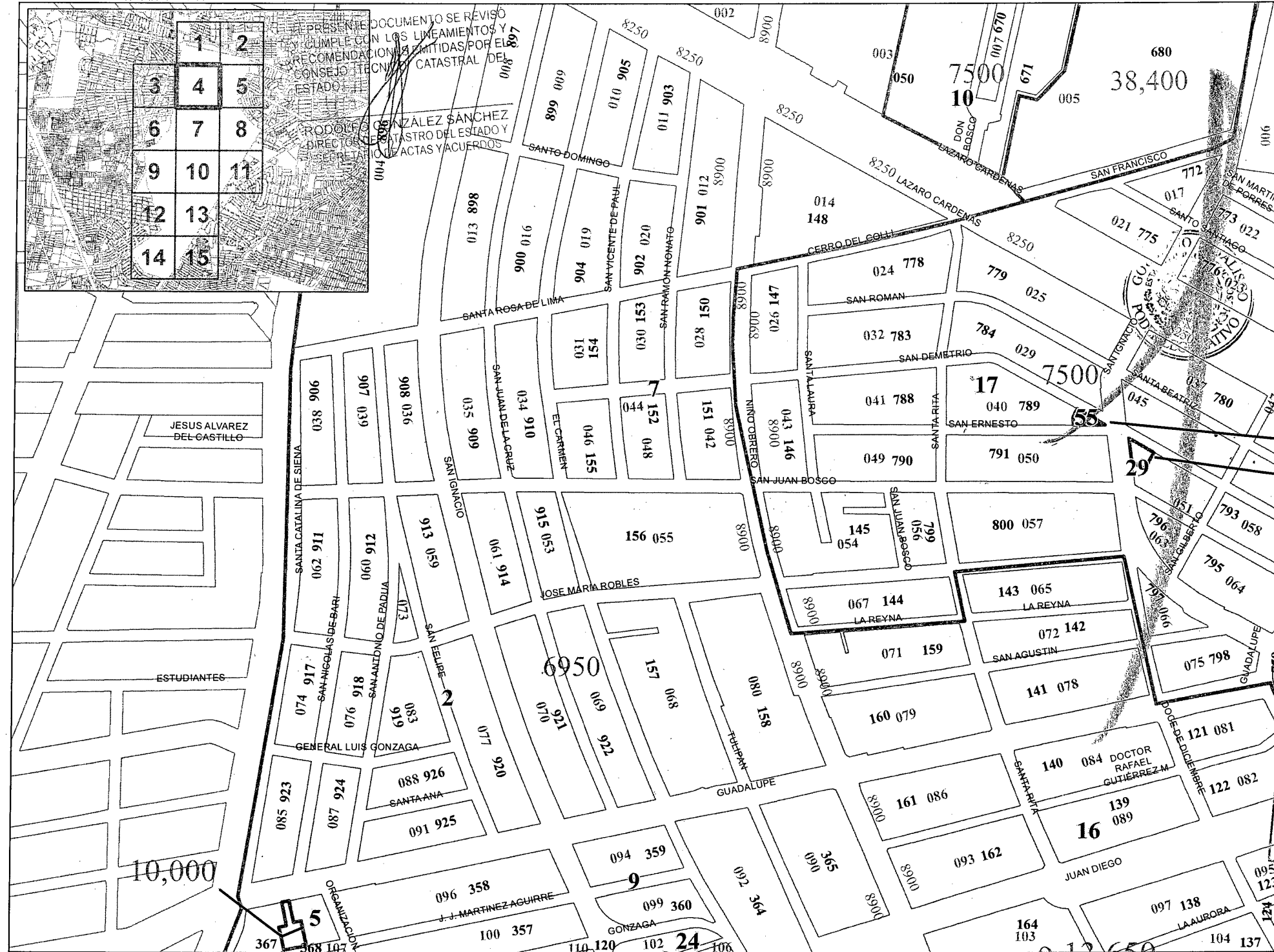
1 MIRADOR DEL SOL	27 ICONIA CUBOS
2 CAMINO REAL	28 ESPACIO GALERIAS
3 EL ZAPOTE	29 PLAZA SAN IGNACIO
4 TEPEYAC CASINO	30 TORRE CARLOTA
5 RESIDENCIAL CD DE LOS NIÑOS	31 CHAPALITA ORIENTE
6 LAS FLORES	32 CUBILETE
7 JARDINES DEL SOL	33 SUNTOWER 8000
8 CD DE LOS NIÑOS	34 PLAZA AZTLAN
9 DON BOSCO VALLARTA	35 TORRE COLUMAN
10 ARBOLEDAS	36 COLUMAN
11 RESIDENCIAL ARBOLEDAS	37 PRADO DE LOS LIRIOS
12 LA CALMA PTE	38 XOCHTL 343
13 CD DEL SOL	39 CUITLAHUAC
14 CHAPALITA SUR	40 TEZOZOMOC
15 CHAPALITA ORIENTE	41 MIXCOTL
16 JARD DE SAN IGNACIO	42 TORRE CUITLAHUAC
17 COLLI URBANO	43 GREEN ERIA
18 CADETE FCO MARQUEZ	44 HAUS 21
19 RINCONADA DEL VALLE	45 PLAZA LA PERLA
20 PRADOS TEPEYAC	46 TORRE KALI
21 CONDOMINIO ACACIAS	47 KAU 3
22 RESIDENCIAL DE LOS NIÑOS	48 COTO MAGMA
23 RESIDENCIAL CHAPALITA	49 MEJORADA
24 CIUDADELA	50 TEOTIHUACAN
	51 QUETZALCOATL 3787
	52 LANDS AND FIELDS
	53 VOLKA LOFTS
	54 TENOCHTITLAN 34
	55 CONJUNTO CONDOMINIAL 36C

PROYECCIÓN UTM 13N  
DATUM: WGS 1984  
ESCALA: 1:4,690

# EL ESTADO DE JALISCO

PERIÓDICO OFICIAL

NOTA: SE AGREGARON LAS MANZANAS NUEVAS IMPLEMENTADAS EN EL SISTEMA GEV  
001 Número de Manzana-GEV ZONA CATASTRAL 11 "4H3"



**274**

**Gobierno de  
Zapopan**

TABLAS DE VALORES  
2025

CONSEJO TÉCNICO CATASTRAL MUNICIPAL	CONSEJO TÉCNICO CATASTRAL DEL ESTADO
H. AYUNTAMIENTO DE ZAPOPAN	H. CONGRESO DEL ESTADO

**COLONIAS, FRACCIONAMIENTOS Y CONDOMINIOS**


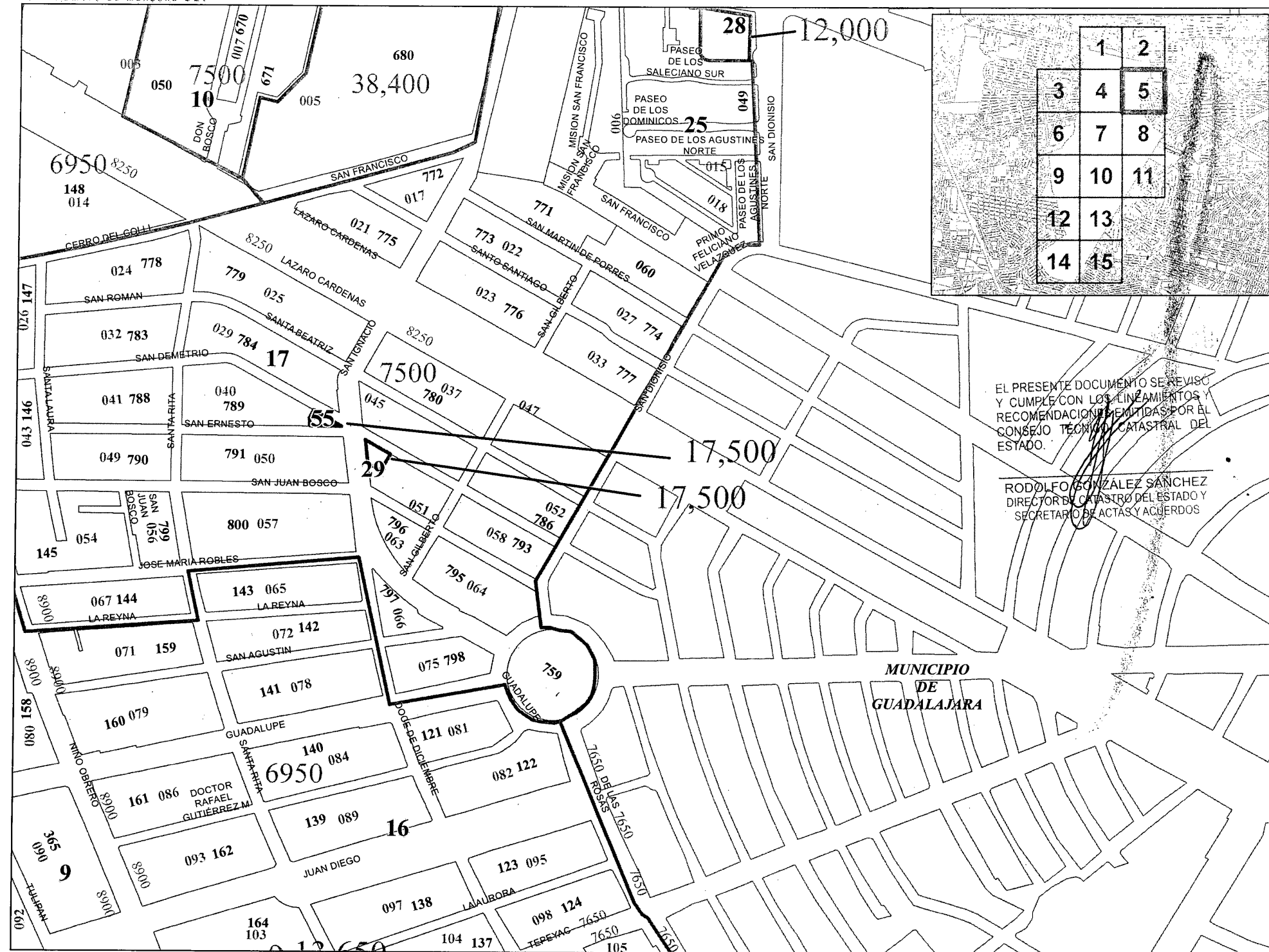
1 MIRADOR DEL SOL	27 ICONIA CUBOS
2 CAMINO REAL	28 ESPACIO GALERIAS
3 EL ZAPOTE	29 PLAZA SAN IGNACIO
4 TEPEYAC CASINO	30 TORRE CARLOTA
5 RESIDENCIAL CD DE LOS NIÑOS	31 CHAPALITA ORIENTE
7 LAS FLORES	32 CUBILETE
8 JARDINES DEL SOL	33 SUNTOWER 8000
9 CD DE LOS NIÑOS	34 PLAZA AZTLAN
10 DON BOSCO VALLARTA	35 TORRE COLIMAN
11 ARBOLEDAS	36 COLIMAN
12 RESIDENCIAL ARBOLEDAS	37 PRADO DE LOS LIRIOS
13 LA CALMA PTE	38 KOCHITL 343
14 CD DEL SOL	39 CUITLAHUAC
15 CHAPALITA SUR	40 TEZOZOMOC
16 CHAPALITA ORIENTE	41 MINICOTC
17 JARD DE SAN IGNACIO	42 TORRE CUITLAHUAC
18 COLLI URBANO	43 GREEN ERIA
19 CADETE FCO MARQUEZ	44 HAUS 21
21 RINCONADA DEL VALLE	45 PLAZA LA PERLA
22 PRADOS TEPEYAC	46 TORRE KALI
23 CONDOMINIO ACACIAS	47 KALI 3
24 RESIDENCIAL DE LOS NIÑOS	48 COTO MAGMA
25 RESIDENCIAL CHAPALITA	49 MEJORADA
26 CIUDADELA	50 TEOTIHUACAN
	51 QUETZALCOATL 3787
	52 LANDS AND FIELDS
	53 VOLKA LOFTS
	54 TENOCHTITLAN 34
	55 CONJUNTO CONDOMINIAL 366

**COPIA CERTIFICADA  
REVISADO  
COTEJADO**

PROYECCIÓN UTM 13N  
DATUM: WGS 1984  
ESCALA: 1:4,680


NOTA: SE AGREGARON LAS MANZANAS NUEVAS IMPLEMENTADAS EN EL SISTEMA GEV  
C01 Número de Manzana-GEV

ZONA CATASTRAL 11 "4H3"



EL PRESENTE DOCUMENTO SE REVISÓ Y CUMPLE CON LOS LINEAMIENTOS Y RECOMENDACIONES EMITIDAS POR EL CONSEJO TÉCNICO CATASTRAL DEL ESTADO.





RODOLFO GONZÁLEZ SÁNCHEZ  
DIRECTOR DE CATASTRO DEL ESTADO Y SECRETARIO DE ACTAS Y ACUERDOS



**5**

Gobierno de  
**Zapopan**

TABLAS DE VALORES  
2025

CONSEJO TÉCNICO CATASTRAL MUNICIPAL 	CONSEJO TÉCNICO CATASTRAL DEL ESTADO 
AL AYUNTAMIENTO DE ZAPOPAN 	H. CONGRESO DEL ESTADO 

**COLONIAS, FRACCIONAMIENTOS Y CONDOMINIOS**

1 MIRADOR DEL SOL 2 CAMINO REAL 3 EL ZAPOTE 4 TEPEYAC CASINO 5 RESIDENCIAL CD DE LOS NIÑOS 7 LAS FLORES 8 JARDINES DEL SOL 9 CD DE LOS NIÑOS 10 DON BOSCO VALLARTA 11 ARBOLEDA 12 RESIDENCIAL ARBOLEDA 13 LA CALMA PTE 14 CD DEL SOL 15 CHAPALITA SUR 16 CHAPALITA ORIENTE 17 JARD DE SAN IGNACIO 18 COLLI URBANO 19 CADET FCO MARQUEZ 21 RINCÓN DEL VALLE 22 PRADOS TEPEYAC 23 CONDOMINIO ACACIAS 24 RESIDENCIAL DE LOS NIÑOS 25 RESIDENCIAL CHAPALITA 26 CIUDADELA	27 ICONIA CUBOS 28 ESPACIO GALERIAS 29 PLAZA SAN IGNACIO 30 TORRE CARLOTA 31 CHAPALITA ORIENTE 32 CUBILETE 33 SUNTOWER 8000 34 PLAZA AZTLAN 35 TORRE COLIMAN 36 COLIMAN 37 PRADO DE LOS LIROS 38 XOCHITL 343 39 CUITLAHUAC 40 TEZOZOMOC 41 MIXCOTL 42 TORRE CUITLAHUAC 43 GREEN ERIA 44 HAUS 21 45 PLAZA LA PERLA 46 TORRE KALI 47 KALI 3 48 COTO MAGMA 49 MEJORADA 50 TEOTIHUACAN 51 QUETZALCOATL 3787 52 LANDS AND FIELDS 53 VOLKA LOFTS 54 TENOCHTITLAN 34 55 CONJUNTO CONDOMINIAL 36C
---	---

PROYECCIÓN UTM 13N  
DATUM: WGS 1984  
ESCALA: 1:4,800

# EL ESTADO DE JALISCO

PERIÓDICO OFICIAL

NOTA: SE AGREGARON LAS MANZANAS NUEVAS IMPLEMENTADAS EN EL SISTEMA GEV  
001 Número de Manzana-GEV 664100 ZONA CATASTRAL 11 "4H3"



29 6

Coahuila de Zaragoza  
**Zapopan**

TABLAS DE VALORES  
2025

CONSEJO TÉCNICO CATASTRAL MUNICIPAL	CONSEJO TÉCNICO CATASTRAL DEL ESTADO
H. AYUNTAMIENTO DE ZAPOPAN	H. CONGRESO DEL ESTADO

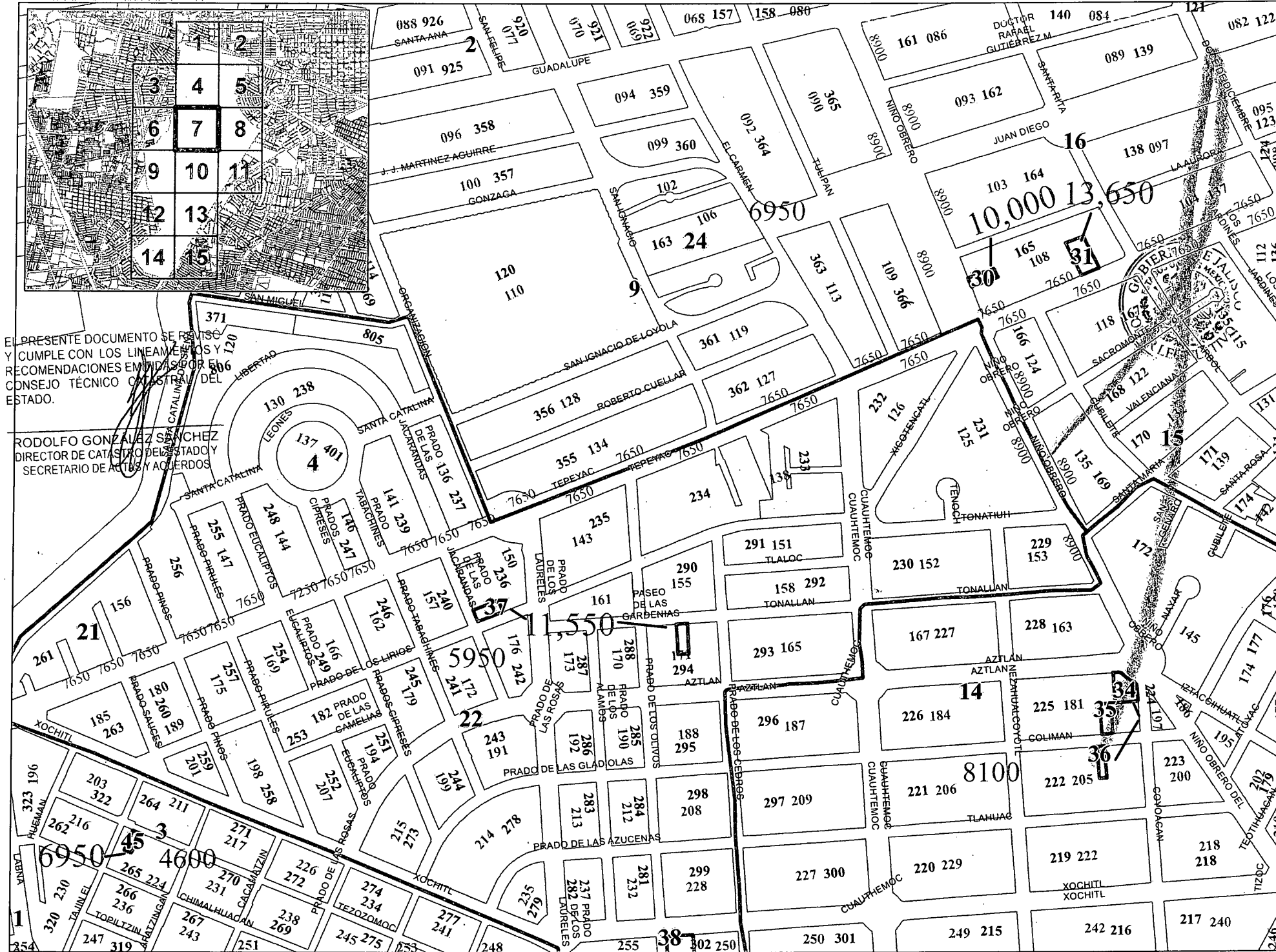
COLONIAS, FRACCIONAMIENTOS Y CONDOMINIOS


1 MIRADOR DEL SOL	27 ICONIA CUBOS
2 CAMINO REAL	28 ESPACIO GALERIAS
3 EL ZAPOTE	29 PLAZA SAN IGNACIO
4 TEPEYAC CASINO	30 TORRE CARLOTA
5 RESIDENCIAL CD DE LOS NIÑOS	31 CHAPALITA ORIENTE
7 LAS FLORES	32 CUBILETE
8 JARDINES DEL SOL	33 SUNTOWER 8000
9 CD DE LOS NIÑOS	34 PLAZA AZTLAN
10 DON BOSCO VALLARTA	35 TORRE COLIMAN
11 ARBOLEDAS	36 COLIMAN
12 RESIDENCIAL ARBOLEDAS	37 PRADO DE LOS LIRIOS
13 LA CALMA PTE	38 KOCHITL 343
14 CD DEL SOL	39 CUITLAHUAC
15 CHAPALITA SUR	40 TEZOZOMOC
16 CHAPALITA ORIENTE	41 MINCOTL
17 JARD DE SAN IGNACIO	42 TORRE CUITLAHUAC
18 COLLI URBANO	43 GREEN ERIA
19 CADETE FCO MARQUEZ	44 HAUS 21
21 RINCONADA DEL VALLE	45 PLAZA LA PERLA
22 PRADOS TEPEYAC	46 TORRE KAU
23 CONDOMINIO ACACIAS	47 KALI 3
24 RESIDENCIAL DE LOS NIÑOS	48 COTO MAGMA
25 RESIDENCIAL CHAPALITA	49 MEJORADA
26 CIUDADELA	50 TEOXHUA CAN
	51 QUET ZALCOATL 3787
	52 LANDS AND FIELDS
	53 VOLKA LOFTS
	54 TENOCHTITLAN 34
	55 CONJUNTO CONDOMINIAL 361

PROYECCIÓN UTM 13N  
DATUM: WGS 1984  
ESCALA: 1:4,600




NOTA: SE AGREGARON LAS MANZANAS NUEVAS IMPLEMENTADAS EN EL SISTEMA GEV  
001 Número de Manzana-GEV ZONA CATASTRAL 11 "4H3"





Gobierno de  
**Zapopan**

TABLAS DE VALORES  
2025

 CONSEJO TÉCNICO CATASTRAL MUNICIPAL	 CONSEJO TÉCNICO CATASTRAL DEL ESTADO
 MUNICIPIO DE ZAPOPAN	 H. CONGRESO DEL ESTADO

**COLONIAS, FRACCIONAMIENTOS Y CONDOMINIOS**

1 MIRADOR DEL SOL	27 ICONIA CUBOS
2 CAMINO REAL	28 ESPACIO GALERIAS
3 EL ZAPOTE	29 PLAZA SAN IGNACIO
4 TEPEYAC CASINO	30 TORRE CARLOTA
5 RESIDENCIAL CD DE LOS NIÑOS	31 CHAPALITA ORIENTE
7 LAS FLORES	32 CUBILETE
8 JARDINES DEL SOL	33 SUNTOWER 8000
9 CD DE LOS NIÑOS	34 PLAZA AZTLAN
10 DON BOSCO VALLARTA	35 TORRE COLIMAN
11 ARBOLEDAS	36 COLIMAN
12 RESIDENCIAL ARBOLEDAS	37 PRADO DE LOS LIROS
13 LA CALMA PTE	38 KOCHITL 343
14 CD DEL SOL	39 CUITLAHUAC
15 CHAPALITA SUR	40 TEZOZOMOC
16 CHAPALITA ORIENTE	41 MIXCOTL
17 JARD DE SAN IGNACIO	42 TORRE CUITLAHUAC
18 COLLI URBANO	43 GREEN ERIA
19 CADETE FCO MARQUEZ	44 HAUS 21
21 RINCONADA DEL VALLE	45 PLAZA LA PERLA
22 PRADOS TEPEYAC	46 TORRE KALI
23 CONDOMINIO ACAGAS	47 KALI 3
24 RESIDENCIAL DE LOS NIÑOS	48 COTO MAGMA
25 RESIDENCIAL CHAPALITA	49 MEJORADA
26 CIUDADELA	50 TEOTHUACAN
	51 QUETZALCOATL 3787
	52 LANDS AND FIELDS
	53 VOLKA LOFTS
	54 TENOCHTITLAN 34
	55 CONJUNTO CONDOMINIAL 365

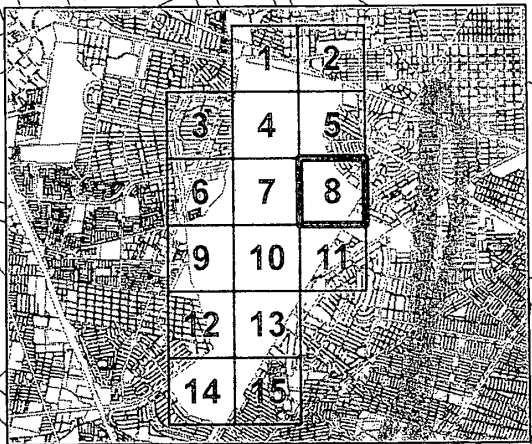
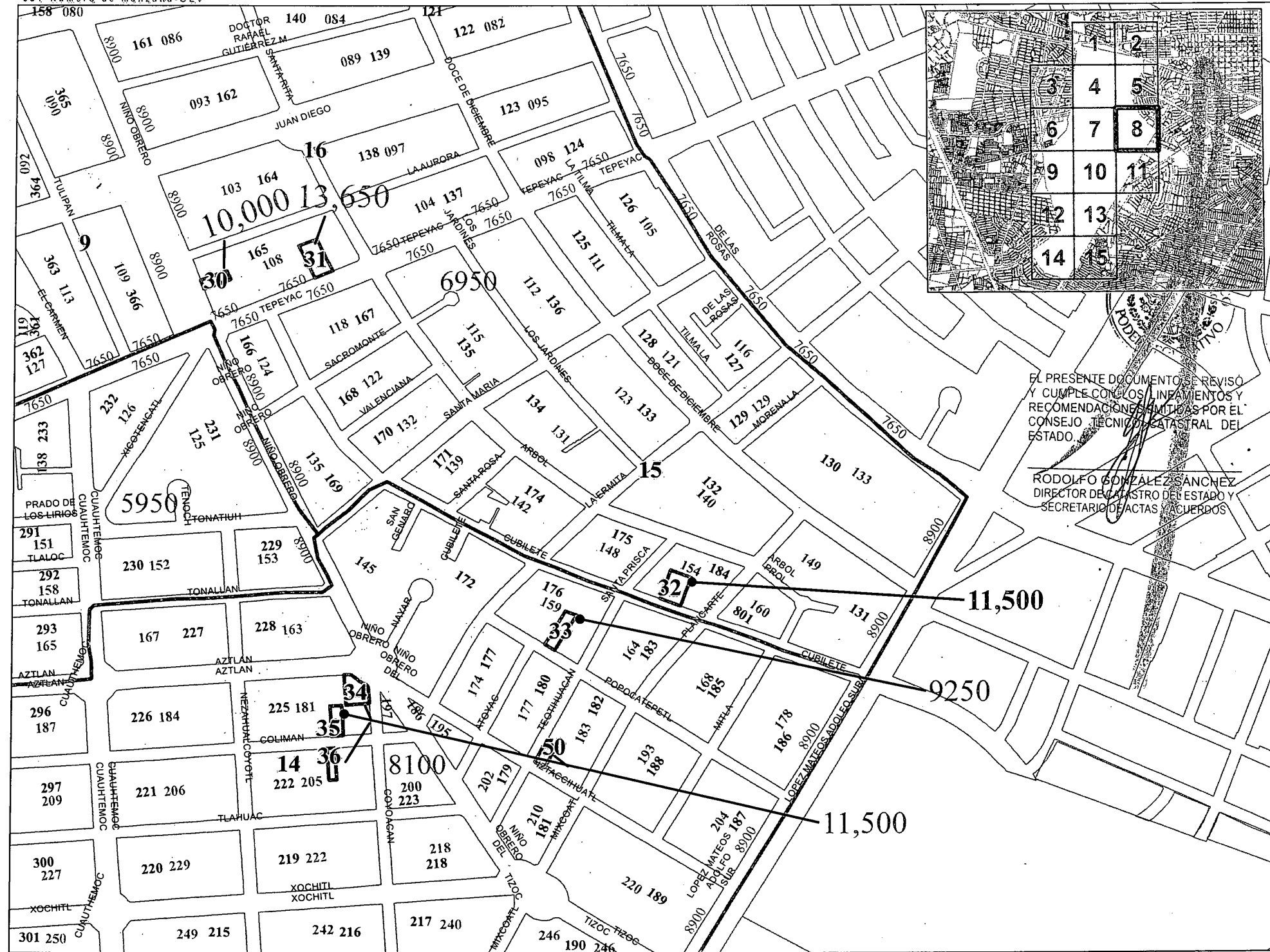
**COPIA CERTIFICADA**  
**REVISADO**  
**COTEJADO**

PROYECCIÓN UTM 13N  
DATUM: WGS 1984  
ESCALA: 1:4,690

# EL ESTADO DE JALISCO

PERIÓDICO OFICIAL

NOTA: SE AGREGARON LAS MANZANAS NUEVAS IMPLEMENTADAS EN EL SISTEMA GEV  
001 Número de Manzana-GEV ZONA CATASTRAL 11 "4H3"



EL PRESENTE DOCUMENTO SE REVISÓ Y CUMPLE CON LOS REQUISITOS Y RECOMENDACIONES EMITIDAS POR EL CONSEJO TÉCNICO CATASTRAL DEL ESTADO.

RODOLFO GONZÁLEZ SANCHEZ  
DIRECTOR DE CATASTRO DEL ESTADO Y SECRETARIO DE ACTAS Y ACUERDOS

**31 8**

Gobierno de  
**Zapopan**

TABLAS DE VALORES  
2025

CONSEJO TÉCNICO CATASTRAL MUNICIPAL  
CONSEJO TÉCNICO CATASTRAL DEL ESTADO

H. AYUNTAMIENTO DE ZAPOPAN  
H. CONGRESO DEL ESTADO

COLONIAS, FRACCIONAMIENTOS Y CONDOMINIOS

1 MIRADOR DEL SOL	27 ICONIA CUBOS
2 CAMINO REAL	28 ESPACIO GALERIAS
3 EL ZAPOTE	29 PLAZA SAN IGNACIO
4 TEPEYAC CASINO	30 TORRE CARLOTA
5 RESIDENCIAL CD DE LOS NIÑOS	31 CHAPALITA ORIENTE
7 LAS FLORES	32 CUBILETE
8 JARDINES DEL SOL	33 SUNTOWER 8000
9 CD DE LOS NIÑOS	34 PLAZA AZTLAN
10 DOM BOSCO VALLARTA	35 TORRE COLIMAN
11 ARBOLEDAS	36 COLIMAN
12 RESIDENCIAL ARBOLEDAS	37 PRADO DE LOS LIBROS
13 LA CALMA PTE	38 KOCHITL 343
14 CD DEL SOL	39 CUITLAHUAC
15 CHAPALITA SUR	40 TEZOZOMOC
16 CHAPALITA ORIENTE	41 MIXCOTL
17 JARD DE SAN IGNACIO	42 TORRE CUITLAHUAC
18 COLLI URBANO	43 GREEN ERIA
19 CADETE FCO MARQUEZ	44 HAUS 21
21 RINCONADA DEL VALLE	45 PLAZA LA PERLA
22 PRADOS TEPEYAC	46 TORRE KALI
23 CONDOMINIO ACACIAS	47 KALI 3
24 RESIDENCIAL DE LOS NIÑOS	48 COTO MAGMA
25 RESIDENCIAL CHAPALITA	49 MEJORADA
26 CIUDADELA	50 TEOTIHUACAN
	51 QUETZALCOATL 3787
	52 LANDS AND FIELDS
	53 VOLKA LOFTS
	54 TENOCHTITLAN 34
	55 CONJUNTO CONDOMINIAL 36C

**COPIA CERTIFICADA**  
**REVISADO**  
**COTEJADO**

PROYECCIÓN UTM 13N  
DATUM: WGS 1984  
ESCALA: 1:4,690

NOTA: SE AGREGARON LAS MANZANAS NUEVAS IMPLEMENTADAS EN EL SISTEMA GEV  
C01 Número de Manzana-GEV 664100 ZONA CATASTRAL 11 "4H3"



EL PRESENTE DOCUMENTO SE REVISÓ Y CUMPLE CON LOS LINEAMIENTOS Y RECOMENDACIONES EMITIDAS POR EL CONSEJO TÉCNICO CATASTRAL DEL ESTADO.


RODOLFO GONZÁLEZ SÁNCHEZ  
DIRECTOR DE CATASTRO DEL ESTADO Y SECRETARIO DE ACTAS Y ACUERDOS



**9**

Estado de Jalisco  
**Zapopan**

TABLAS DE VALORES  
2025

 CONSEJO TÉCNICO CATASTRAL MUNICIPAL	 CONSEJO TÉCNICO CATASTRAL DEL ESTADO
 H. AYUNTAMIENTO DE ZAPOPAN	 H. CONGRESO DEL ESTADO

**COLONIAS, FRACCIONAMIENTOS Y CONDOMINIOS**

1 MIRADOR DEL SOL	27 ICONIA CUBOS
2 CAMINO REAL	28 ESPACIO GALERIAS
3 EL ZAPOTE	29 PLAZA SAN IGNACIO
4 TEPEYAC CASINO	30 TORRE CARLOTA
5 RESIDENCIAL CD DE LOS NIÑOS	31 CHAPALITA ORIENTE
7 LAS FLORES	32 CUBILETE
8 JARDINES DEL SOL	33 SUNTOWER 8000
9 CD DE LOS NIÑOS	34 PLAZA AZTLAN
10 DON BOSCO VALLARTA	35 TORRE COLIMAN
11 ARBOLEDAS	36 COLIMAN
12 RESIDENCIAL ARBOLEDAS	37 PRADO DE LOS LIRIOS
13 LA CALMA PTE	38 XOCHITL 343
14 CD DEL SOL	39 CUITLAHUAC
15 CHAPALITA SUR	40 TEZOZOMOC
16 CHAPALITA ORIENTE	41 MICOYL
17 JARD DE SAN IGNACIO	42 TORRE CUITLAHUAC
18 COLLI URBANO	43 GREEN ERIA
19 CADETE FCO MARQUEZ	44 HAUS 21
21 RINCONADA DEL VALLE	45 PLAZA LA PERLA
22 PRADOS TEPEYAC	46 TORRE KALI
23 CONDOMINIO ACACIAS	47 KALI 3
24 RESIDENCIAL DE LOS NIÑOS	48 COTO MAGMA
25 RESIDENCIAL CHAPALITA	49 MEJORADA
26 CIUDADELA	50 TEOITHUACAN
	51 QUETZALCOATL 3787
	52 LANDS AND FIELDS
	53 VOLKA LOFTS
	54 TENOCHTITLAN 34
	55 CONUNTO CONDOMINIAL 366

PROYECCIÓN UTM 13N  
DATUM: WGS 1984  
ESCALA: 1:4,690



EL ESTADO DE JALISCO  
PERIÓDICO OFICIAL

NOTA: SE AGREGARON LAS MANZANAS NUEVAS IMPLEMENTADAS EN EL SISTEMA GEV  
061 Número de Manzana-GEV

ZONA CATASTRAL 11 "4H3"



(33) 10

Gobierno de  
**Zapopan**

TABLAS DE VALORES  
2025

CONSEJO TÉCNICO CATASTRAL MUNICIPAL	CONSEJO TÉCNICO CATASTRAL DEL ESTADO
AL AYUDAMIENTO DE ZAPOPAN	H. CONGRESO DEL ESTADO

COLONIAS, FRACCIONAMIENTOS Y CONDOMINIOS

1 MIRADOR DEL SOL	27 ICONIA CUBOS
2 CAMINO REAL	28 ESPACIO GALERIAS
3 EL ZAPOTE	29 PLAZA SAN IGNACIO
4 TEPEYAC CASINO	30 TORRE CARLOTTA
5 RESIDENCIAL CD DE LOS NIÑOS	31 CHAPALITA ORIENTE
7 LAS FLORES	32 CUBILETE
8 JARDINES DEL SOL	33 SUNTOWER 8000
9 CD DE LOS NIÑOS	34 PLAZA AZTLAN
10 DON BOSCO VALLARTA	35 TORRE COLIMAN
11 ARBOLEDAS	36 COLIMAN
12 RESIDENCIAL ARBOLEDAS	37 PRADO DE LOS LIRIOS
13 LA CALMA PTE	38 KOCHITL 343
14 CD DEL SOL	39 CUITLAHUAC
15 CHAPALITA SUR	40 TEZOZOMOC
16 CHAPALITA ORIENTE	41 MIXCOTL
17 JARD DE SAN IGNACIO	42 TORRE CUITLAHUAC
18 COLLI URBANO	43 GREEN ERIA
19 CADETE FCO MARQUEZ	44 HAUS 21
21 RINCONADA DEL VALLE	45 PLAZA LA PERLA
22 PRADOS TEPEYAC	46 TORRE KALI
23 CONDOMINIO ACAGIAS	47 KALI 3
24 RESIDENCIAL DE LOS NIÑOS	48 COTO MAGMA
25 RESIDENCIAL CHAPALITA	49 MEJORADA
26 CIUDADELA	50 TEOTHUACAN
	51 QUETZALCOATL 3787
	52 LANDS AND FIELDS
	53 VOLKA LOFTS
	54 TENOCHTITLAN 34
	55 CONUNTO CONDOMINIAL 360

PROYECCIÓN UTM 13N  
DATUM: WGS 1984  
ESCALA: 1:4,680

NOTA: SE AGREGARON LAS MANZANAS NUEVAS IMPLEMENTADAS EN EL SISTEMA GEV  
001 Número de Manzana-GEV ZONA CATASTRAL 11 "4H3"



11

  
 Gobierno de  
**Zapopan**

TABLAS DE VALORES  
2025

 CONSEJO TÉCNICO CATASTRAL MUNICIPAL	 CONSEJO TÉCNICO CATASTRAL DEL ESTADO
 GOBIERNO DEL ESTADO DE JALISCO	 H. CONGRESO DEL ESTADO

COLONIAS, FRACCIONAMIENTOS Y CONDOMINIOS

1 MIRADOR DEL SOL	27 ICONIA CUBOS
2 CAMINO REAL	28 ESPACIO GALERIAS
3 EL ZAPOTE	29 PLAZA SAN IGNACIO
4 TEPEYAC CASINO	30 TORRE CARLOTA
5 RESIDENCIAL CD DE LOS NIÑOS	31 CHAPALITA ORIENTE
7 LAS FLORES	32 CUBILETE
8 JARDINES DEL SOL	33 SUNTOWER 8000
9 CD DE LOS NIÑOS	34 PLAZA AZTLAN
10 DON BOSCO VALLARTA	35 TORRE COLIMAN
11 ARBOLEDAS	36 COLIMAN
12 RESIDENCIAL ARBOLEDAS	37 PRADO DE LOS LIRIOS
13 LA CALMA PTE	38 XOCHITL 343
14 CD DEL SOL	39 CUITLAHUAC
15 CHAPALITA SUR	40 TEZOZOMOC
16 CHAPALITA ORIENTE	41 MIXCOTL
17 JARD DE SAN IGNACIO	42 TORRE CUITLAHUAC
18 COLLI URBANO	43 GREEN ERIA
19 CADETE FCO MARQUEZ	44 HAUS 21
21 RINCONADA DEL VALLE	45 PLAZA LA PERLA
22 PRADOS TEPEYAC	46 TORRE KALI
23 CONDOMINIO ACACIAS	47 KALI 3
24 RESIDENCIAL DE LOS NIÑOS	48 COTO MAGMA
25 RESIDENCIAL CHAPALITA	49 MEJORADA
26 CIUDADELA	50 TEOTIHUACAN
	51 QUETZALCOATL 3787
	52 LANDS AND FIELDS
	53 VOLKA LOFTS
	54 TENOCHTITLAN 34
	55 CONIUNTO CONDOMINIAL 36C

**COPIA CERTIFICADA**  
**REVISADO**  
**COTEJADO**

PROYECCIÓN UTM 13N  
 DATUM: WGS 1984  
 ESCALA: 1:4,000

# EL ESTADO DE JALISCO

PERIÓDICO OFICIAL

NOTA: SE AGREGARON LAS MANZANAS NUEVAS IMPLEMENTADAS EN EL SISTEMA GEV  
001 Número de Manzana-GEV 664100 ZONA CATASTRAL 11 "4H3"



EL PRESENTE DOCUMENTO SE REVISÓ Y CUMPLE CON LOS LINEAMIENTOS Y RECOMENDACIONES EMITIDAS POR EL CONSEJO TÉCNICO CATASTRAL DEL ESTADO.


RODOLFO GONZÁLEZ SANCHEZ  
DIRECTOR DE CATASTRO DEL ESTADO Y SECRETARIO DE ACTAS Y JUROS

6950 45  
328  
**PLAZA COMERCIAL LA PERLA**  
\$32,900  
699  
PODER LEGISLATIVO

11,550  
SAMS  
11,550  
8900  
OTERO MARTIANO  
514 345

33

12



Gobierno de  
**Zapopan**

TABLAS DE VALORES  
2025

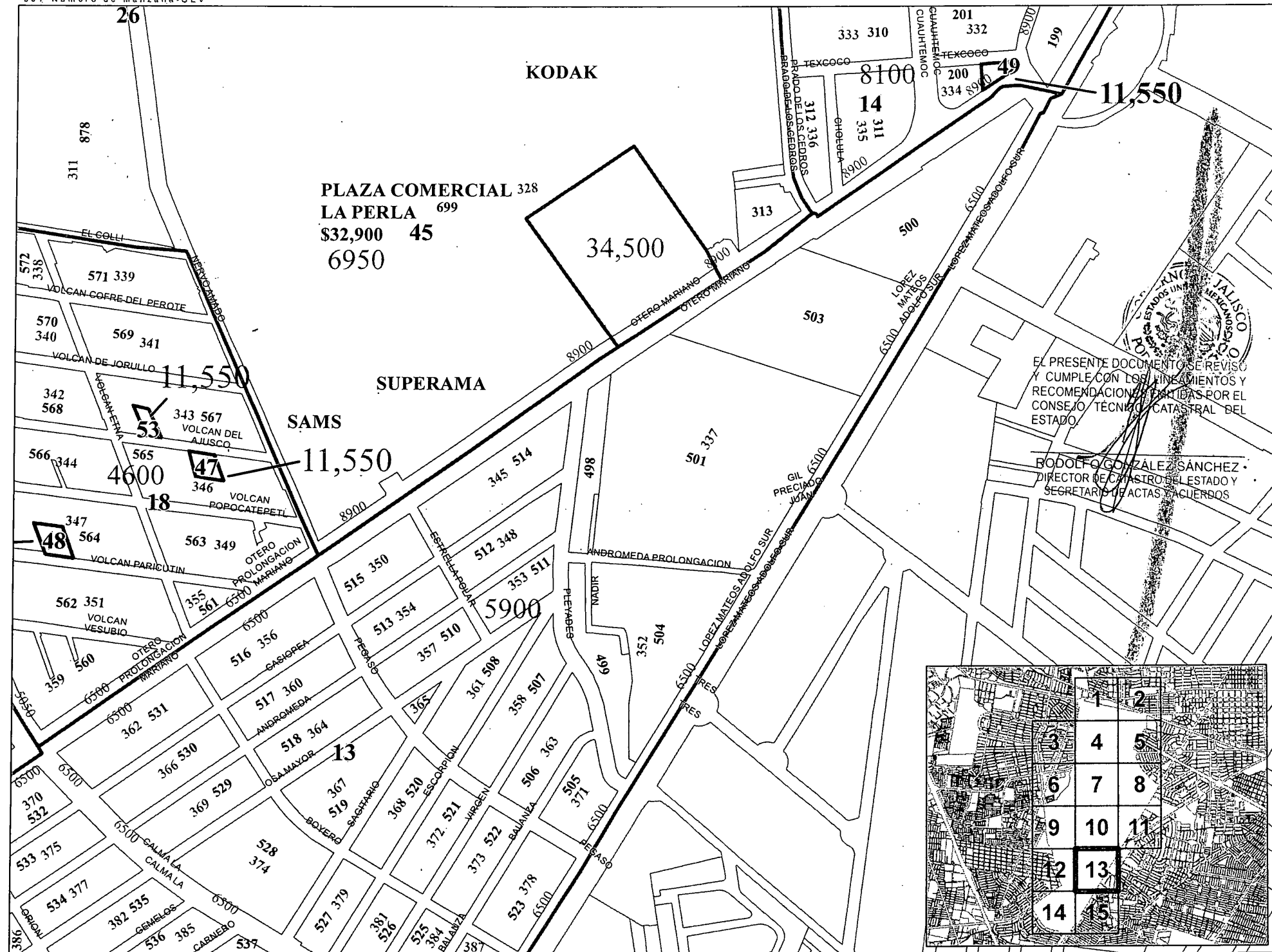
CONSEJO TÉCNICO CATASTRAL MUNICIPAL	CONSEJO TÉCNICO CATASTRAL DEL ESTADO
H. AYUNTAMIENTO DE ZAPOPAN	H. CONGRESO DEL ESTADO

COLONIAS, FRACCIONAMIENTOS Y CONDOMINIOS

1 MIRADOR DEL SOL	27 ICONIA CUBOS
2 CAMINO REAL	28 ESPACIO GALERIAS
3 EL ZAPOTE	29 PLAZA SAN IGNACIO
4 TEPEYAC CASINO	30 TORRE CARLOTA
5 RESIDENCIAL CD DE LOS NIÑOS	31 CHAPALITA ORIENTE
7 LAS FLORES	32 CUBILETE
8 JARDINES DEL SOL	33 SUNTOWER 8000
9 CD DE LOS NIÑOS	34 PLAZA AZTLAN
10 DDN BOSCO VALLARTA	35 TORRE COLIMAN
11 ARBOLEDAS	36 COLIMAN
12 RESIDENCIAL ARBOLEDAS	37 PRADO DE LOS LIRIOS
13 LA CALMA PTE	38 KOCHITL 343
14 CD DEL SOL	39 CUITLAHUAC
15 CHAPALITA SUR	40 TEZOZOMOC
16 CHAPALITA ORIENTE	41 MIMICOTL
17 JARD DE SAN IGNACIO	42 TORRE CUITLAHUAC
18 COLLI URBANO	43 GREEN ERIA
19 CADETE FCO MARQUEZ	44 HAUS 21
21 RINCÓNADA DEL VALLE	45 PLAZA LA PERLA
22 PRADOS TEPEYAC	46 TORRE KALI
23 CONDOMINIO ACACIAS	47 KALI 3
24 RESIDENCIAL DE LOS NIÑOS	48 COTO MAGMA
25 RESIDENCIAL CHAPALITA	49 MEJORADA
26 CIUDADELA	50 TEOTIHUACAN
	51 QUETZALCOATL 3787
	52 LANDS AND FIELDS
	53 VOLKA LOFTS
	54 TENOCHTITLAN 34
	55 CONIUNTO CONDOMINIAL 36

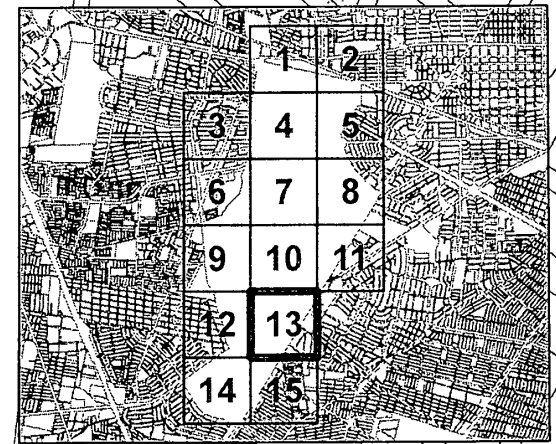
PROYECCIÓN UTM 13N  
DATUM: WGS 1984  
ESCALA: 1:4,690

NOTA: SE AGREGARON LAS MANZANAS NUEVAS IMPLEMENTADAS EN EL SISTEMA GEV  
001 Número de Manzana-GEV ZONA CATASTRAL 11 "4H3"



EL PRESENTE DOCUMENTO SE REVISÓ Y CUMPLE CON LOS REQUISITOS Y RECOMENDACIONES EMITIDAS POR EL CONSEJO TÉCNICO CATASTRAL DEL ESTADO.

RODOLFO GONZÁLEZ SÁNCHEZ  
DIRECTOR DE CATASTRO DEL ESTADO Y  
SECRETARIO DE ACTAS Y ACUERDOS



3613

  
 Gobierno de  
**Zapopan**

TABLAS DE VALORES  
2025

 CONSEJO TÉCNICO CATASTRAL MUNICIPAL	 CONSEJO TÉCNICO CATASTRAL DEL ESTADO
 H. AYUNTAMIENTO DE ZAPOPAN	 H. CONGRESO DEL ESTADO

COLONIAS, FRACCIONAMIENTOS Y CONDOMINIOS

1 MIRADOR DEL SOL 2 CAMINO REAL 3 EL ZAPOTE 4 TEPEYAC CASINO 5 RESIDENCIAL CD DE LOS NIÑOS 7 LAS FLORES 8 JARDINES DEL SOL 9 CD DE LOS NIÑOS 10 DON BOSCO VALLARTA 11 ARBOLEDAS 12 RESIDENCIAL ARBOLEDAS 13 LA CALMA PTE 14 CD DEL SOL 15 CHAPALITA SUR 16 CHAPALITA ORIENTE 17 JARD DE SAN IGNACIO 18 COLLI URBANO 19 CADETE FCO MARQUEZ 21 RINCÓNADA DEL VALLE 22 PRADOS TEPEYAC 23 CONDOMINIO ACACIAS 24 RESIDENCIAL DE LOS NIÑOS 25 RESIDENCIAL CHAPALITA 26 CIUDADELA	27 ICONIA CUBOS 28 ESPACIO GALERIAS 29 PLAZA SAN IGNACIO 30 TORRE CARLOTA 31 CHAPALITA ORIENTE 32 CUBILETE 33 SUNTOWER 8000 34 PLAZA AZTLAN 35 TORRE COLIMAN 36 COLIMAN 37 PRAO DE LOS LIRIOS 38 KOCHITL 343 39 CUTILAHUAC 40 TEZOZOMOC 41 MIXCOTL 42 TORRE CUTILAHUAC 43 GREEN ERIA 44 HAUS 21 45 PLAZA LA PERLA 46 TORRE KALI 47 KALI 3 48 COTO MAGMA 49 MEJORADA 50 TEOHUA CAN 51 QUETZALCOATL 3787 52 LANDS AND FIELDS 53 VOLKA LOFTS 54 TENOCHTITLAN 34 55 CONJUNTO CONDOMINIAL 361
---	--

COPIA CERTIFICADA  
REVISADO  
COTEJADO

PROYECCIÓN UTM 13N  
 DATUM: WGS 1984  
 ESCALA: 1:4,690



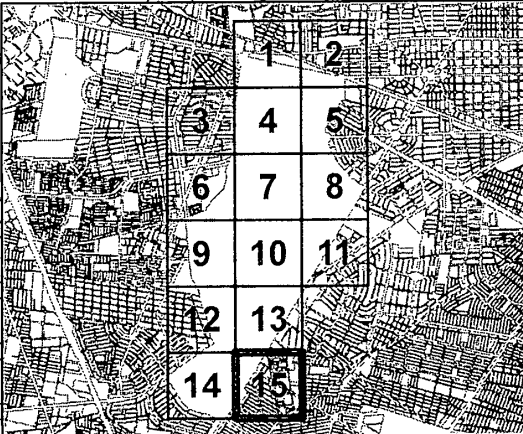


NOTA: SE AGREGARON LAS MANZANAS NUEVAS IMPLEMENTADAS EN EL SISTEMA GEV  
001 Número de Manzana-GEV ZONA CATASTRAL 11 "4H3"



EL PRESENTE DOCUMENTO SE REVISÓ Y CUMPLIÓ CON LOS LINEAMIENTOS Y RECOMENDACIONES EMITIDAS POR EL CONSEJO TÉCNICO CATASTRAL DEL ESTADO.

RODOLFO GONZÁLEZ SANCHEZ  
DIRECTOR DE CATASTRO DEL ESTADO Y SECRETARIO DE ACTAS Y ACUERDOS

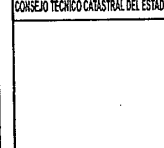





38 15

Gobierno de  
**Zapopan**

TABLAS DE VALORES  
2025

 CONSEJO TÉCNICO CATASTRAL MUNICIPAL	 CONSEJO TÉCNICO CATASTRAL DEL ESTADO
 H. AYUNTAMIENTO DE ZAPOPAN JALISCO	 H. CONGRESO DEL ESTADO

**COLONIAS, FRACCIONAMIENTOS Y CONDOMINIOS**

1 MIRADOR DEL SOL	27 ICONIA CUBOS
2 CAMINO REAL	28 ESPACIO GALERIAS
3 EL ZAPOTE	29 PLAZA SAN IGNACIO
4 TEPEYAC CASINO	30 TORRE CARLOTA
5 RESIDENCIAL CD DE LOS NIÑOS	31 CHAPALITA ORIENTE
7 LAS FLORES	32 CUBILETE
8 JARDINES DEL SOL	33 SUNTOWER 8000
9 CD DE LOS NIÑOS	34 PLAZA AZTLAN
10 DON BOSCO VALLARTA	35 TORRE COLIMAN
11 ARBOLEDAS	36 COLIMAN
12 RESIDENCIAL ARBOLEDAS	37 PRADO DE LOS LIRIOS
13 LA CALMA PTE	38 KOCHITL 343
14 CD DEL SOL	39 CUTTLAHUAC
15 CHAPALITA SUR	40 TEZOMOC
16 CHAPALITA ORIENTE	41 MIXCOTL
17 JARD DE SAN IGNACIO	42 TORRE CUTTLAHUAC
18 COLLI URBANO	43 GREEN ERIA
19 CADETE FCD MARQUEZ	44 HAUS 21
21 RINCONADA DEL VALLE	45 PLAZA LA PERLA
22 PRADOS TEPEYAC	46 TORRE KALI
23 CONDOMINIO ACACIAS	47 KALI 3
24 RESIDENCIAL DE LOS NIÑOS	48 COTO MAGMA
25 RESIDENCIAL CHAPALITA	49 MEJORADA
26 CIUDADELA	50 TEOIHUACAN
	51 QUETZALCOATL 3787
	52 LANDS AND FIELDS
	53 VOLKA LOFTS
	54 TENOCHTITLAN 34
	55 CONJUNTO CONDOMINIAL 360

**COPIA CERTIFICADA**

**REVISADO**

**COTEJADO**

PROYECCIÓN UTM 13N  
DATUM: WGS 1984  
ESCALA: 1:4,690

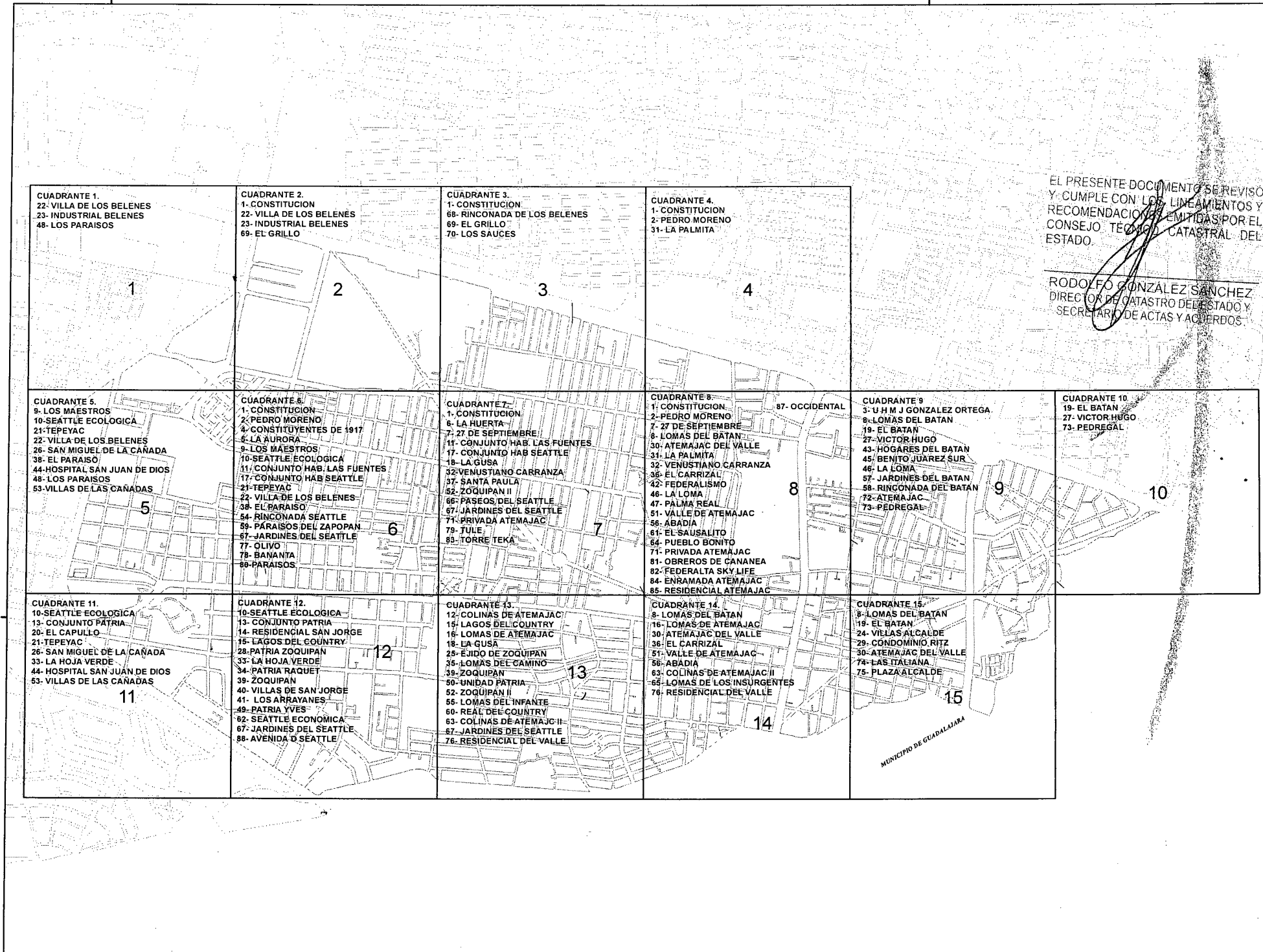
# EL ESTADO DE JALISCO

PERIÓDICO OFICIAL

NOTA: SE AGREGARON LAS MANZANAS NUEVAS IMPLEMENTADAS EN EL SISTEMA GEV  
CC1 Número de 6657100: ana-GEV

## ZONA CATASTRAL 14 "4J0"

672100



TABLAS DE VALORES  
2025

CONSEJO TÉCNICO CATASTRAL MUNICIPAL	CONSEJO TÉCNICO CATASTRAL DEL ESTADO
H. AYUNTAMIENTO DE ZAPOPAN	H. CONGRESO DEL ESTADO

COLONIAS, FRACCIONAMIENTOS Y CONDOMINIOS

1- CONSTITUCION	50- UNIDAD PATRIA
2- PEDRO MORENO	51- VALLE DE ATEMAJAC
3- U H M J GONZALEZ ORTEGA	52- ZOQUIPAN II
4- CONSTITUYENTES DE 1917	53- VILLAS DE LAS CAÑADAS
5- LA AURORA	54- RINCONADA SEATTLE
6- LA HUERTA	55- LOMAS DEL INFANTE
7- 27 DE SEPTIEMBRE	56- ABADIA
8- LOMAS DEL BATAN	57- JARDINES DEL BATAN
9- LOS MAESTROS	58- RINCONADAS DEL BATAN
10- SEATTLE ECOLOGICA	59- PARAISOS DE ZAPOPAN
11- CONJUNTO HAB LAS FUENTES	60- REAL DEL COUNTRY
12- COLINAS DE ATEMAJAC	61- EL SAUSALITO
13- CONJUNTO PATRIA	62- SEATTLE ECONOMICA
14- RESIDENCIAL SAN JORGE	63- COLINAS DE ATEMAJAC II
15- LAGOS DEL COUNTRY	64- PUEBLO BONITO
16- LOMAS DE ATEMAJAC	65- LOMAS DE LOS INSURGENTES
17- CONJUNTO HABITACIONAL SEATTLE	66- PASOS DEL SEATTLE
18- LA GUSA	67- JARDINES DEL SEATTLE
19- EL BATAN	68- RINCONADA DE LOS BELENES
(DE AV. ALCALDE A ARROLLO ZOQUIPAN)	69- EL GRILLO
(DE AV. ALCALDE A CALLE FRANCISCO I. MADERO)	70- LOS SAUCES
20- EL CAPULLO	71- PRIVADA ATEMAJAC
21- TEPEYAC	72- ATEMAJAC
22- VILLA DE LOS BELENES	73- PEDREGAL
23- INDUSTRIAL BELENES	74- LAS ITALIANA
24- VILLAS ALCALDE	75- PLAZA ALCALDE
25- EJIDO DE ZOQUIPAN	76- RESIDENCIAL DEL VALLE
26- SAN MIGUEL DE LA CAÑADA	77- OLIVO
27- VICTOR HUGO	78- BANANTA
28- PATRIA ZOQUIPAN	79- TULE
29- CONDOMINIO RITZ	80- PARAISOS
30- ATEMAJAC DEL VALLE	81- OBREROS DE CANANEA C
31- LA PALMITA	82- FEDERALTA SKY LIFE
32- VENUSTIANO CARRANZA	83- TORRE TEKA
33- LA HOJA VERDE	84- ENRAMADA ATEMAJAC
34- PATRIA RAQUET	85- RESIDENCIAL ATEMAJAC
35- LOMAS DEL CAMINO	86- OCCIDENTAL
36- EL CARRIZAL	87- OCCIDENTAL
37- SANTA PAULA	88- AVENIDA D SEATTLE
38- EL PARAISO	
39- ZOQUIPAN	
40- VILLAS DE SAN JORGE	
41- LOS ARRAYANES	
42- FEDERALISMO	
43- HOGARES DEL BATAN	
44- HOSPITAL SAN JUAN DE DIOS	
45- BENITO JUAREZ SUR	
46- LA LOMA	
47- PALMA REAL	
48- LOS PARAISOS	
49- PATRIA YVES	

PROYECCION UTM 13N  
DATUM: WGS 1984  
ESCALA: 1:17,534

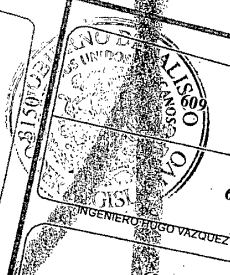
NOTA: SE AGREGARON LAS MANZANAS NUEVAS IMPLEMENTADAS EN EL SISTEMA GEV  
001 Número de Manzana-GEV


668100 ZONA CATASTRAL 14 "4J0"



EL PRESENTE DOCUMENTO SE REVISÓ Y CUMPLE CON LOS LINEAMIENTOS Y RECOMENDACIONES EMITIDAS POR EL CONSEJO TÉCNICO CATASTRAL DEL ESTADO.

RODOLFO GONZÁLEZ SANCHEZ  
DIRECTOR DE CATASTRO DEL ESTADO Y SECRETARIO DE NOTAS Y ACUERDOS





Gobierno de  
**Zapopan**

TABLAS DE VALORES  
2025

 CONSEJO TÉCNICO CATASTRAL MUNICIPAL	 CONSEJO TÉCNICO CATASTRAL DEL ESTADO
 H. CONGRESO DEL ESTADO	 H. CONGRESO DEL ESTADO

**COLONIAS, FRACCIONAMIENTOS Y CONDOMINIOS**

1 CONSTITUCIÓN 2 PEDRO MORENO 3 U. M. I. GONZÁLEZ ORTEGA 4 CONSTITUYENTES DE 1917 5 LA AURORA 6 LA HUERTA 7 27 DE SEPTIEMBRE 8 LOMAS DEL BATÁN 9 LOS MAESTROS 10 SEATTLE ECOLÓGICA 11 CONJUNTO HAB. LAS FUENTES 12 COLINAS DE ATEMAJAC 13 CONJUNTO PATRIA 14 RESIDENCIAL SAN JORGE 15 LAGOS DEL COUNTRY 16 LOMAS DE ATEMAJAC 17 CONJUNTO HABITACIONAL SEATTLE 18 LA GUSA 19A EL BATÁN 19B AV. ALCALDE A ARROLLO ZOQUIPAN 20 EL BATÁN PONIENTE 20 DE AV. ALCALDE A CALLE FRANCISCO I. MADERO 20 EL CAPULLO 21 TEPEVAC 22 VILLA DE LOS BELENES 23 INDUSTRIAL BELENES 24 VILLAS ALCALDE 25 EJIDO DE ZOQUIPAN 26 SAN MIGUEL DE LA CAÑADA 27 VICTOR HUGO 28 PATRIA ZOQUIPAN 29 CONDOMINIO RITZ 30 ATEMAJAC DEL VALLE 31 LA PALMITA 32 VENUSTIANO CARRANZA 33 LA HOJA VERDE 34 PATRIA RAQUET 35 LOMAS DEL CAMINO 36 EL CARNITAL 37 SANTA PAULA 38 EL PARAISO 39 ZOQUIPAN 40 VILLAS DE SAN JORGE 41 LOS BRAVOS 42 FEDERALISMO 43 HOGARES DEL BATÁN 44 HOSPITAL SERRAN DE DIOS 45 BENTON SUAREZ SUR 46 LA LOMA 47 PALMA REAL 48 LOS PARAISOS 49 PATRIA YVES	50 UNIDAD PATRIA 51 VALLE DE ATEMAJAC 52 ZOQUIPAN II 53 VILLAS DE LAS CAÑADAS 54 RINCÓNADA SEATTLE 55 LOMAS DEL INFANTE 56 ABADIA 57 JARDINES DEL BATÁN 58 RINCÓNADAS DEL BATÁN 59 PARAISOS DE ZOQUIPAN 60 REAL DEL COUNTRY 61 EL SAUSALITO 62 SEATTLE ECONOMICA 63 COLINAS DE ATEMAJAC II 64 FUERTE BONITO 65 LOMAS DE LOS INSURGENTES 66 PASOS DEL SEATTLE 67 JARDINES DEL SEATTLE 68 RINCÓNADA DE LOS BELENES 69 EL GUILLO 70 LOS SAUCES 71 PRIVADA ATEMAJAC 72 ATEMAJAC 73 PEDREGAL 74 LAS ITALIANA 75 PLAZA ALCALDE 76 RESIDENCIAL DEL VALLE 77 OLIVO 78 SANANTA 79 TULE 80 PARAISOS 81 OBREROS DE CANANEA C 82 FEDERALITA SKY LIFE 83 TORRE TEXA 84 ENRAMADA ATEMAJAC 85 RESIDENCIAL ATEMAJAC 87 OCCIDENTAL 88 AVENIDA D SEATTLE
--	---

**CERTIFICADA**

**EMISADO**

**OTEGADO**

PROYECCIÓN UTM 13N  
DATUM: WGS 1984  
ESCALA: 1:4,680

ESCALA GRÁFICA



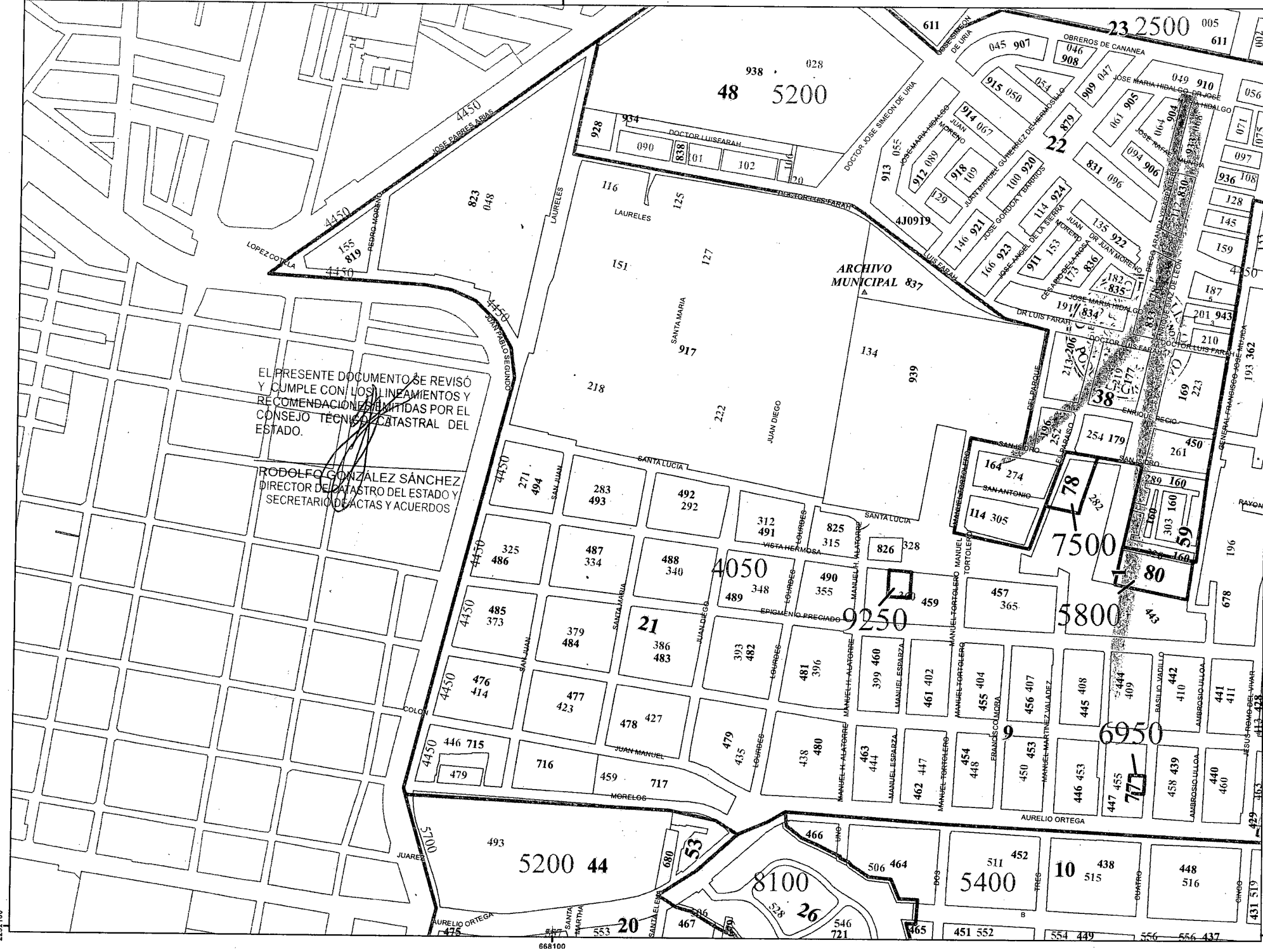




EL ESTADO DE JALISCO  
PERIÓDICO OFICIAL

NOTA: SE AGREGARON LAS MANZANAS NUEVAS IMPLEMENTADAS EN EL SISTEMA GEV  
0.01 Número de Manzana-GEV

ZONA CATASTRAL 14 "4J0"



(44)

5

Gobierno de  
**Zapopan**

TABLAS DE VALORES  
2026

 CONSEJO TÉCNICO CATASTRAL MUNICIPAL	 CONSEJO TÉCNICO CATASTRAL DEL ESTADO
 AYUNTAMIENTO DE ZAPOPAN	 H. CONGRESO DEL ESTADO

**COLONIAS, FRACCIONAMIENTOS Y CONDOMINIOS**

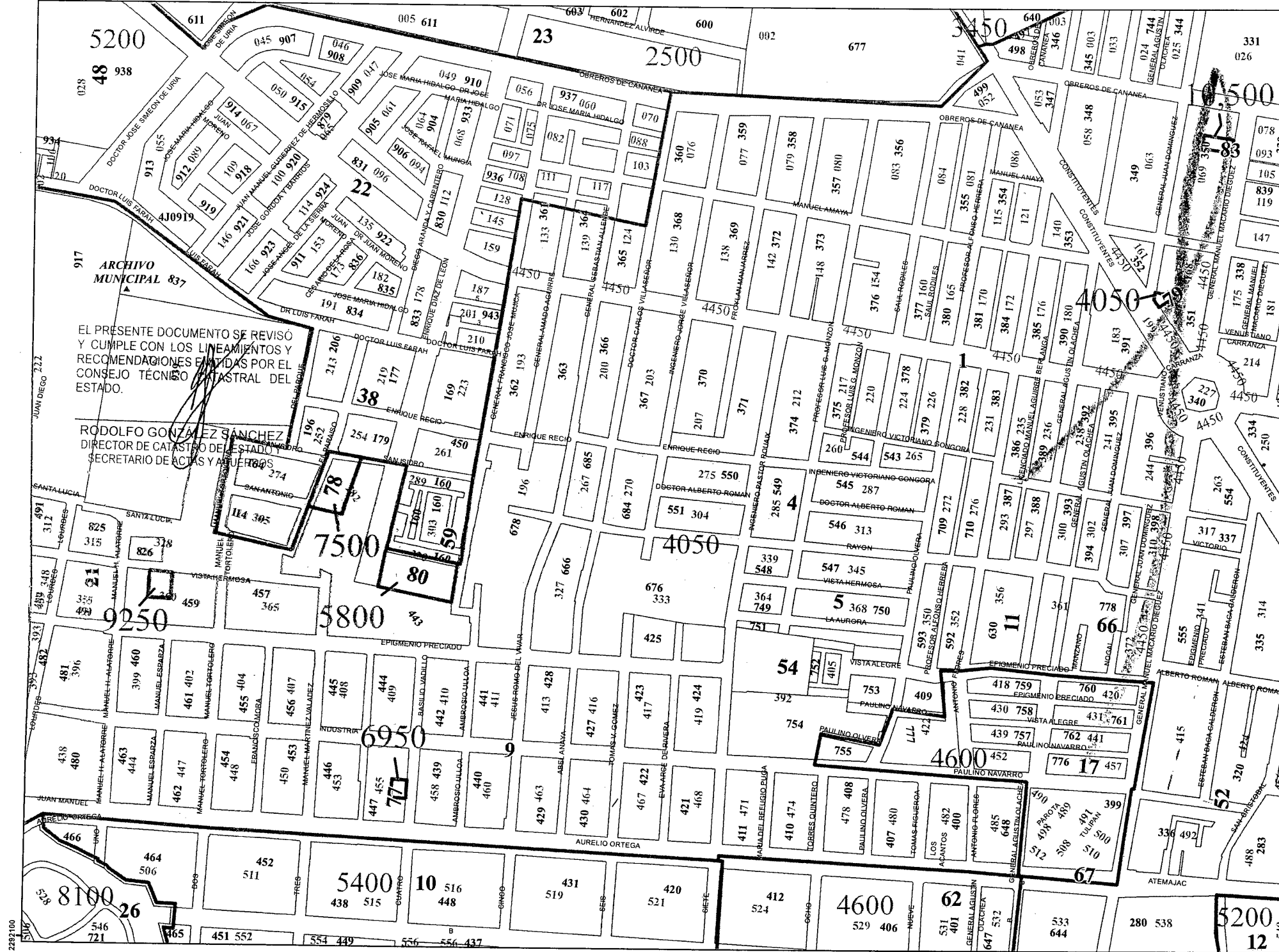
1 CONSTITUCION	50 UNIDAD PATRIA
2 PEDRO MORENO	51 VALLE DE ATEMAJAC
3 U H M J GONZALEZ ORTEGA	52 ZOQUIPAN II
4 CONSTITUYENTES DE 1917	53 VILAS DE LAS CAÑADAS
5 LA AUJERIA	54 RINCÓNADA SEATTLE
6 LA HUERTA	55 LOMAS DEL INFANTE
7 27 DE SEPTIEMBRE	56 ABADIA
8 LOMAS DEL BATAN	57 JARDINES DEL BATAN
9 LOS MAESTROS	58 RINCÓNADAS DEL BATAN
10 SEATTLE ECOLOGICA	59 PARAIOSOS DE ZAPOPAN
11 CONJUNTO HAB LAS FUENTES	60 REAL DEL COUNTRY
12 COLINAS DE ATEMAJAC	61 EL SAUSALITO
13 CONJUNTO PATRIA	62 SEATTLE ECONOMICA
14 RESIDENCIAL SAN JORGE	63 COLINAS DE ATEMAJAC II
15 LAGOS DEL COUNTRY	64 PUEBLO BONITO
16 LOMAS DE ATEMAJAC	65 LOMAS DE LOS INSURGENTES
17 CONJUNTO HABITACIONAL SEATTLE	66 PASEOS DEL SEATTLE
18 LA GUSA	67 JARDINES DEL SEATTLE
19 EL BATAN	68 RINCÓNADA DE LOS BELENES
(DE AV. ALCALDE A ARROKLO ZOQUIPAN)	69 EL GRILLO
20 EL CAPULLO	70 LOS SAUCES
21 TEPIC	71 PRIVADA ATEMAJAC
22 VILLA DE LOS BELENES	72 ATEMAJAC
23 INDUSTRIAL BELENES	73 PEDREGAL
24 VILAS ALCALDE	74 LAS ITALIANA
25 CIDO DE ZOQUIPAN	75 PLAZA ALCALDE
26 SAN MIGUEL DE LA CAÑADA	76 RESIDENCIAL DEL VALLE
27 VICTOR HUGO	77 CUIDO
28 PATRIA ZOQUIPAN	78 BANANTA
29 CONDOMINIO RITZ	79 TULE
30 ATEMAJAC DEL VALLE	80 PARAIOSOS
31 LA PALMITA	81 OBREROS DE CANANEA C
32 VENUSTIANO CARRANZA	82 FEDERALITA SKY LIFE
33 LA HOJA VERDE	83 TORRE TEKA
34 PATRIA MAGNET P	84 ENRAMADA ATEMAJAC
35 LOMAS DEL CAMINO	85 RESIDENCIAL ATEMAJAC
36 EL CARRIZAL	86 AVENIDA D SEATTLE
37 SANTA PAULA	87 OCCIDENTAL
38 EL PARAISO P	88 AVENIDA D SEATTLE
39 ZOQUIPAN	
40 VILAS DE SAN JORGE	
41 LOS ARRABANES	
42 FEDERALISMO	
43 HOGARES DEL BATAN	
44 HOSPITAL SAN JUAN DE DIOS	
45 BENITO JUAREZ SUR	
46 LA LOMA	
47 PALMA REAL	
48 LOS PARAIOSOS	
49 PATRIA VIVES	

PROYECCIÓN UTM 13N  
DATUM: WGS 1984  
ESCALA: 1:4,600

ESCALA GRAFICA

NOTA: SE AGREGARON LAS MANZANAS NUEVAS IMPLEMENTADAS EN EL SISTEMA GEV  
001 Número de Manzana-GEV

ZONA CATASTRAL 14 "4J0"



6

Gobierno de  
**Zapopan**

TABLAS DE VALORES  
2025

<p>CONSEJO TÉCNICO CATASTRAL MUNICIPAL</p>	<p>CONSEJO TÉCNICO CATASTRAL DEL ESTADO</p>
<p>H. AYUNTAMIENTO DE ZAPOPAN</p>	<p>H. CONGRESO DEL ESTADO</p>

**COLONIAS, FRACCIONAMIENTOS Y CONDOMINIOS**

1 CONSTITUCION 2 PERRO MORENO 3 U H M J GONZALEZ ORTEGA 4 CONSTITUYENTES DE 1917 5 LA AURORA 6 LA FUERTE 7 27 DE SEPTIEMBRE 8 LOMAS DEL BATAN 9 LOS MAESTROS 10 SEATTLE ECOLOGICA 11 CONJUNTO HAB LAS FUENTES 12 COLINAS DE ATEMAJAC 13 CONJUNTO PATRIA 14 RESIDENCIAL SAN JORGE 15 LAGOS DEL COUNTRY 16 LOMAS DE ATEMAJAC 17 CONJUNTO HABITACIONAL SEATTLE 18 LA GUSA 19 EL BATAN 20 AV. ALCALDE A ARROLLO ZOOQUIPAN 21 EL BATAN PONIENTE 22 DE AV. ALCALDE A CALLE FRANCISCO I. MADERO 23 EL CAPULLO 24 VILLAS DE LOS BELENES 25 VILLA DE LOS BELENES 26 INDUSTRIAL BELENES 27 VILLAS ALCALDE 28 EIDO DE ZOOQUIPAN 29 SAN MIGUEL DE LA CAÑADA 30 VICTOR HUGO 31 PATRIA ZOOQUIPAN 32 CONDOMINIO RITZ 33 ATEMAJAC DEL VALLE 34 LA PALMITA 35 VENUSTIANO CARRANZA 36 LA HOJA VERDE 37 PATRIA RAQUET 38 LOMAS DEL CAMINO 39 EL CARRIZAL 40 SANTA PAULA 41 EL PARAISO 42 ZOOQUIPAN 43 VILLAS DE SAN JORGE 44 LOS ARRABANES 45 FEDERALISMO 46 HOGARES DEL BATAN 47 HOSPITAL SN JUAN DE DIOS 48 BENITO JUAREZ SUR 49 LA LOMA 50 PALMA REAL 51 LOS PARAISOS 52 PATRIA YVES	53 UNIDAD PATRIA 54 VALLE DE ATEMAJAC 55 ZOOQUIPAN II 56 VILLAS DE LAS CAÑADAS 57 RINCONADA SEATTLE 58 LOMAS DEL INFANTE 59 ABADIA 60 JARDINES DEL BATAN 61 RINCONADAS DEL BATAN 62 PARAJOS DE ZAPOPAN 63 REAL DEL COUNTRY 64 EL SAUSALITO 65 SEATTLE ECONOMICA 66 COLINAS DE ATEMAJAC II 67 PUEBLO BONITO 68 LOMAS DE LOS INSURGENTES 69 PASOS DEL SEATTLE 70 JARDINES DEL SEATTLE 71 RINCONADA DE LOS BELENES 72 EL CIRILO 73 LOS SAUCES 74 PRIVADA ATEMAJAC 75 ATEMAJAC 76 FEDERAL 77 LAS ITALIANA 78 PLAZA ALCALDE 79 RESIDENCIAL DEL VALLE 80 OLIVO 81 BANANTA 82 TULE 83 PARAJOS 84 OBREROS DE CANANEA C 85 FEDERADA SKY LIFE 86 TORRE TERA 87 ENRAMADA ATEMAJAC 88 RESIDENCIAL ATEMAJAC 89 OCCIDENTAL 90 AVENIDA D SEATTLE
---	--

PROYECCION UTM 13N  
 DATUM: WGS 1984  
 ESCALA: 1:4,680





# EL ESTADO DE JALISCO

PERIÓDICO OFICIAL

NOTA: SE AGREGARON LAS MANZANAS NUEVAS IMPLEMENTADAS EN EL SISTEMA GEV  
041 Número de Manzanas-GEV

## ZONA CATASTRAL 14 "4J0"



ESTE DOCUMENTO SE REVISÓ Y CUMPLE CON LOS REQUISITOS Y RECOMENDACIONES EMITIDAS POR EL CONSEJO TÉCNICO CATASTRAL DEL ESTADO.

RODOLFO GONZALEZ SANCHEZ  
DIRECTOR DE CATASTRO DEL ESTADO Y SECRETARIO DE ACTAS Y ACUERDOS

47

8



Gobierno de Jalisco

TABLAS DE VALORES 2026

CONSEJO TÉCNICO CATASTRAL MUNICIPAL	CONSEJO TÉCNICO CATASTRAL DEL ESTADO
H. AYUNTAMIENTO DE ZAPOCAN, JALISCO	H. CONGRESO DEL ESTADO

### COLONIAS, FRACCIONAMIENTOS Y CONDOMINIOS

- |  |                             |
|--|-----------------------------|
| 1 CONSTITUCION                               | 50 UNIDAD PATRIA            |
| 2 PEDRO MORENO                               | 51 VALLE DE ATEMAJAC        |
| 3 UH M J GONZALEZ ORTEGA                     | 52 ZOQUIPAN II              |
| 4 CONSTITUYENTES DE 1917                     | 53 VILLAS DE LAS CAÑADAS    |
| 5 LA AURORA                                  | 54 RINCÓNADA SEATTLE        |
| 6 LA HUERTA                                  | 55 LOMAS DEL INFANTE        |
| 7 22 DE SEPTIEMBRE                           | 56 ABASIA                   |
| 8 LOMAS DEL BATAN                            | 57 JARDINES DEL BATAN       |
| 9 LOS MAESTROS                               | 58 RINCÓNADAS DEL BATAN     |
| 10 SEATTLE ECOLÓGICA                         | 59 PARAISOS DE ZAPOCAN      |
| 11 CONJUNTO HAB LAS FUENTES                  | 60 REAL DEL COUNTRY         |
| 12 COLONIAS DE ATEMAJAC                      | 61 EL SAUSALITO             |
| 13 CONJUNTO PATRIA                           | 62 SEATTLE ECONOMICA        |
| 14 RESIDENCIAL SAN JORGE                     | 63 COLINAS DE ATEMAJAC II   |
| 15 LAGOS DEL COUNTRY                         | 64 PUEBLO BONITO            |
| 16 LOMAS DE ATEMAJAC                         | 65 LOMAS DE LOS INSURGENTES |
| 17 CONJUNTO HABITACIONAL SEATTLE             | 66 PASOS DEL SEATTLE        |
| 18 LA GUSA                                   | 67 JARDINES DEL SEATTLE     |
| 19A EL BATAN                                 | 68 RINCÓNADA DE LOS BELENES |
| 19B AV. ALCALDE A ARROLLO ZOQUIPAN           | 69 EL GRILLO                |
| 20 EL BATAN PONIENTE                         | 70 LOS SAUCES               |
| (DE AV. ALCALDE A CALLE FRANCISCO L. MADERO) | 71 PRIVADA ATEMAJAC         |
| 21 TEPEYAC                                   | 72 ATEMAJAC                 |
| 22 VILLA DE LOS BELENES                      | 73 PIENEGAL                 |
| 23 INDUSTRIAL BELENES                        | 74 LAS TULANAS              |
| 24 VILLAS ALCALDE                            | 75 PLAZA ALCALDE            |
| 25 EJIDO DE ZOQUIPAN                         | 76 RESIDENCIAL DEL VALLE    |
| 26 SAN MIGUEL DE LA CAÑADA                   | 77 OLIVO                    |
| 27 VICTOR HUGO                               | 78 BANANITA                 |
| 28 PATRIA ZOQUIPAN                           | 79 TULE                     |
| 29 CONDOMINIO RITZ                           | 80 PARAISOS                 |
| 30 ATEMAJAC DEL VALLE                        | 81 OBREROS DE CANANEA C     |
| 31 LA PALMITA                                | 82 FEDERATA SKY LIFE        |
| 32 VENUSTIANO CARRANZA                       | 83 CORRE TESA               |
| 33 LA HOJA VERDE                             | 84 ENRAJADA ATEMAJAC        |
| 34 PATRIA RAQUET                             | 85 RESIDENCIAL ATEMAJAC     |
| 35 LOMAS DEL CAMINO                          | 86 OCCIDENTAL ATEMAJAC      |
| 36 EL CARIBAL                                | 87 AVENIDA D SEATTLE        |
| 37 SANTA PAULA                               | 88 AVENIDA D SEATTLE        |
| 38 EL PARAISO                                |                             |
| 39 ZOQUIPAN                                  |                             |
| 40 VILLAS DE SAN JORGE                       |                             |
| 41 LOS CARABANES                             |                             |
| 42 FEDERALISMO                               |                             |
| 43 HOGARES DEL BATAN                         |                             |
| 44 HOSPITAL SAN JUAN DE DIOS                 |                             |
| 45 BENITO JUAREZ SUR                         |                             |
| 46 LA LOMA                                   |                             |
| 47 PALMA REAL                                |                             |
| 48 LOS PARAISOS                              |                             |
| 49 PATRIA VIVAS                              |                             |

PIA CER...  
REVISADO...  
AUTORIZADO...

PROYECCIÓN UTM 13N  
DATUM: WGS 1984  
ESCALA: 1:4,680  
ESCALA GRÁFICA

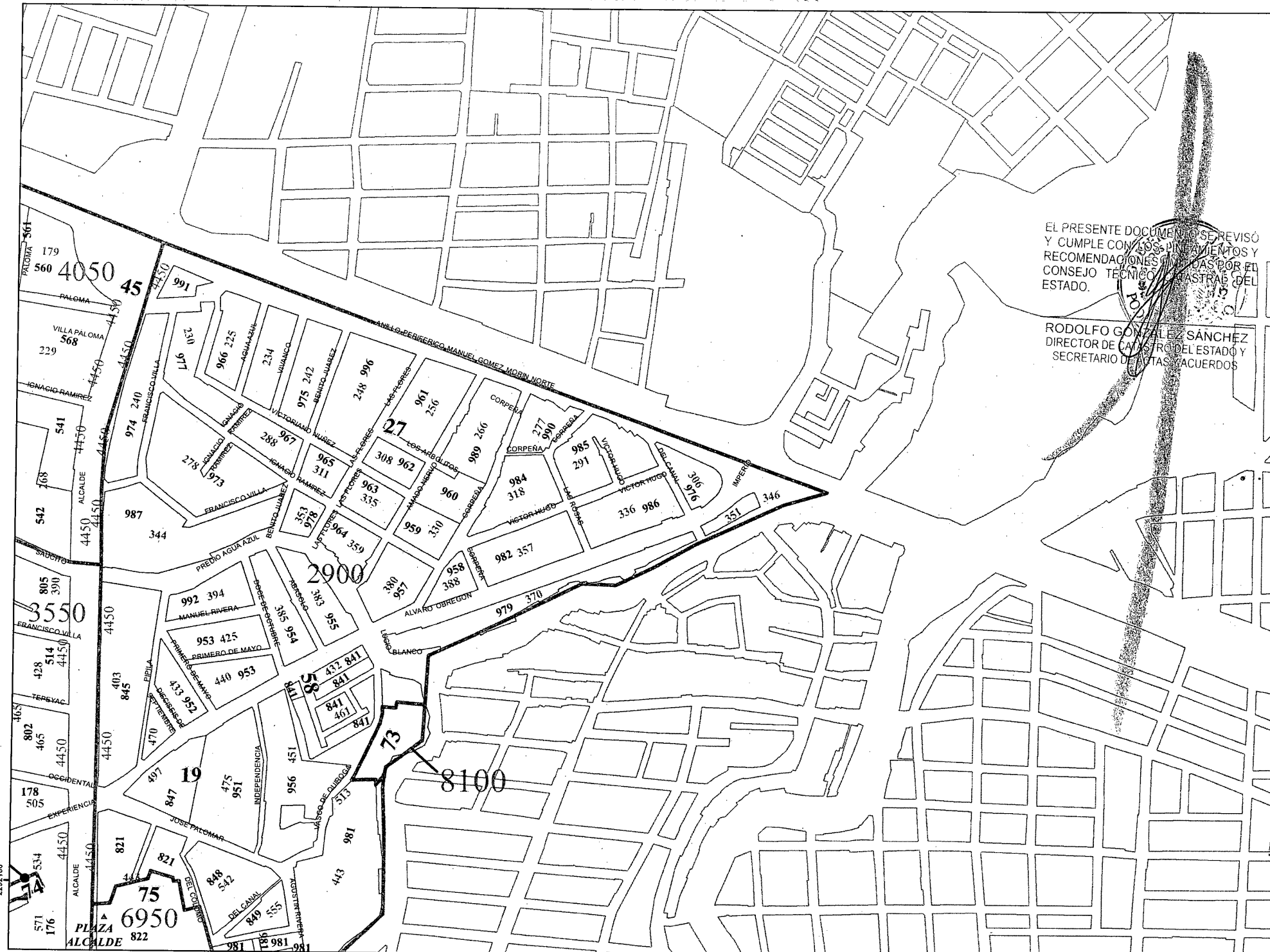


# EL ESTADO DE JALISCO

PERIÓDICO OFICIAL

NOTA: SE AGREGARON LAS MANZANAS NUEVAS IMPLEMENTADAS EN EL SISTEMA GEV  
991 Número de Manzana-GEV

## ZONA CATASTRAL 14 "4J0"



49

10

  
 Gobierno de Jalisco

TABLAS DE VALORES 2026

 CONSEJO TÉCNICO CATASTRAL MUNICIPAL	 CONSEJO TÉCNICO CATASTRAL DEL ESTADO
 H. AYUNTAMIENTO DE ZAPOCAN	 H. CONGRESO DEL ESTADO

  
 POZCAN, JALISCO

**COLONIAS, FRACCIONAMIENTOS Y CONDOMINIOS**

1 CONSTITUCION	50 UNIDAD PATRIA
2 PEDRO MORENO	51 VALLE DE ATEMAJAC
3 U H M J GONZALEZ ORTEGA	52 ZOQUIPAN II
4 CONSTITUYENTES DE 1917	53 VILLAS DE LAS CAÑADAS
5 LA AURORA	54 RINCÓNADA SEATTLE
6 LA HUERTA	55 LOMAS DEL INFANTE
7 27 DE SEPTIEMBRE	56 AKAJUA
8 LOMAS DEL BATAN	57 JARDINES DEL BATAN
9 LOS MAESTROS	58 RINCÓNADAS DEL BATAN
10 SEATTLE ECOLÓGICA	59 PARAISOS DE ZAPOCAN
11 CONJUNTO HAB LAS FUENTES	60 REAL DEL COUNTRY
12 COLINAS DE ATEMAJAC	61 EL SAUSALITO
13 CONJUNTO PATRIA	62 SEATTLE ECONOMICA
14 RESIDENCIAL SAN JORGE	63 COLINAS DE ATEMAJAC II
15 LAGOS DEL COUNTRY	64 PUERTO BONITO
16 LOMAS DE ATEMAJAC	65 LOMAS DE LOS INSURGENTES
17 CONJUNTO HABITACIONAL SEATTLE	66 PASEOS DEL SEATTLE
18 LA GUSA	67 JARDINES DEL SEATTLE
19A EL BATAN	68 RINCÓNADA DE LOS BELENES
19B AV. ALCALDE A ARROLLO ZOQUIPAN	69 EL GRILLO
20 EL BATAN PONIENTE	70 LOS SAUCES
20A AV. ALCALDE A CALLE FRANCISCO I. MADERO	71 PRIVADA ATEMAJAC
20B EL CAPULLO	72 ATEMAJAC
21 TEPEVAC	73 PEDREGAL
22 VILA DE LOS BELENES	74 LAS ITALIAÑA
23 INDUSTRIAL BELENES	75 PLAZA ALCALDE
24 VILLAS ALCALDE	76 RESIDENCIAL DEL VALLE
25 EIDO DE ZOQUIPAN	77 OLVIO
26 SAN MIGUEL DE LA CAÑADA	78 BANANITA
27 VICTOR HUGO	79 TULE
28 PATRIA ZOQUIPAN	80 PARAISOS
29 CONDOMINIO RITZ	81 OBREROS DE CANANEA C
30 ATEMAJAC DEL VALLE	82 FEDERALTA SKY LIFE
31 LA PALMITA	83 TORRE TEXA
32 VENUSTIANO CARRANZA	84 ENRAMADA ATEMAJAC
33 LA HOJA VERDE	85 RESIDENCIAL ATEMAJAC
34 PATRIA RAQUET	86 OCCIDENTAL
35 LOMAS DEL CAMINO	87 OCCIDENTAL
36 EL CARRIZAL	88 AVENIDA D SEATTLE
37 SANTA PAULA	
38 EL PARAISO	
39 ZOQUIPAN	
40 VILLAS DE SAN JORGE	
41 LOS ARRABANES	
42 FEDERALISMO	
43 HOGARES DEL BATAN	
44 HOSPITAL SAN JUAN DE DIOS	
45 BENTON JARREZ SUR	
46 LA LOMA	
47 PALMA REAL	
48 LOS PARAISOS	
49 PATRIA YVES	

PROYECCIÓN UTM 13M  
 DATUM: WGS 1984  
 ESCALA: 1:4,800

ESCALA GRÁFICA  






NOTA: SE AGREGARON LAS MANZANAS NUEVAS IMPLEMENTADAS EN EL SISTEMA GEV  
601 Número de Manzana-GEV

ZONA CATASTRAL 14 "4J0"



EL PRESENTE DOCUMENTO SE REVISÓ Y CUMPLE CON LOS LINEAMIENTOS RECOMENDACIONES EMITIDAS POR EL CONSEJO TÉCNICO CATASTRAL DEL ESTADO.

RODOLFO GONZÁLEZ SÁNCHEZ  
DIRECTOR DE CATASTRO DEL ESTADO Y SECRETARIO DE ACTAS Y ACUERDOS



Gobierno de  
**Zapopan**

TABLAS DE VALORES  
2025

CONSEJO TÉCNICO CATASTRAL MUNICIPAL	CONSEJO TÉCNICO CATASTRAL DEL ESTADO
	
	H. CONGRESO DEL ESTADO
<b>COLONIAS, FRACCIONAMIENTOS Y CONDOMINIOS</b>	

1 CONSTITUCIÓN	50 UNIDAD PATRIA
2 PEDRO MORENO	51 VALLE DE ATEMAJAC
3 U H J GONZÁLEZ ORTEGA	52 ZOQUIPAN II
4 CONSTITUYENTES DE 1917	53 VILLAS DE LAS CAÑADAS
5 LA HUERTA	54 RINCÓNADA SEATTLE
6 LA HUERTA	55 LOMAS DEL INFANTE
7 27 DE SEPTIEMBRE	56 ABADIA
8 LOMAS DEL BATÁN	57 JARDINES DEL BATÁN
9 LOS MAESTROS	58 RINCÓNADAS DEL BATÁN
10 SEATTLE ECOLÓGICA	59 PASADOS DE ZAPOPAN
11 CONJUNTO HAB LAS FUENTES	60 REAL DEL COUNTRY
12 COLINAS DE ATEMAJAC	61 EL SAUSALITO
13 CONJUNTO PATRIA	62 SEATTLE ECONOMICA
14 RESIDENCIAL SAN JORGE	63 COLINAS DE ATEMAJAC II
15 LAGOS DEL COUNTRY	64 PUEBLO BONITO
16 LOMAS DE ATEMAJAC	65 LOMAS DE LOS INSURGENTES
17 CONJUNTO HABITACIONAL SEATTLE	66 PASADOS DEL SEATTLE
18 LA GUSA	67 JARDINES DEL SEATTLE
19 EL BATÁN PONIENTE	68 RINCÓNADA DE LOS BELENES
20 DE AV. ALCALDE A ARROLLO ZOQUIPAN	69 EL GRILLO
21 TEPEVAC	70 LOS SAUCES
22 VILLA DE LOS BELENES	71 PRIVADA ATEMAJAC
23 INDUSTRIAL BELENES	72 ATEMAJAC
24 VILLAS ALCALDE	73 PEDREGAL
25 CUIDO DE ZOQUIPAN	74 LAS ITALIANA
26 SAN MIGUEL DE LA CAÑADA	75 PLAZA ALCALDE
27 VICTOR HUGO	76 RESIDENCIAL DEL VALLE
28 PATRIA ZOQUIPAN	77 OLIVO
29 CONDOMINIO RITZ	78 BANANTA
30 ATEMAJAC DEL VALLE	79 TULE
31 LA PALMITA	80 PASADOS
32 VENUSTIANO CARRANZA	81 OBREROS DE CANANEA C
33 LA HOJA VERDE	82 FEDERALITA SKY LIFE
34 PATRIA RAQUET	83 TORRE TEKA
35 LOMAS DEL CAMINO	84 ENRAMADA ATEMAJAC
36 EL CARRIZAL	85 RESIDENCIAL ATEMAJAC
37 SANTA PAULA	87 OCCIDENTAL
38 EL PARAISO	88 AVENIDA D SEATTLE
39 VILLAS DE SAN JORGE	
40 LOS ARRAYANES	
41 LOS ARRAYANES	
42 FEDERALISMO	
43 HOGARES DEL BATÁN	
44 HOSPITAL SAN JUAN DE DIOS	
45 BENITO JUÁREZ SUR	
46 LA LOMA	
47 PALMA REAL	
48 LOS PASADOS	
49 PATRIA-IVÉS	

**CERTIFICADA**

**FECHA DE EMISIÓN: 16/11/2024**

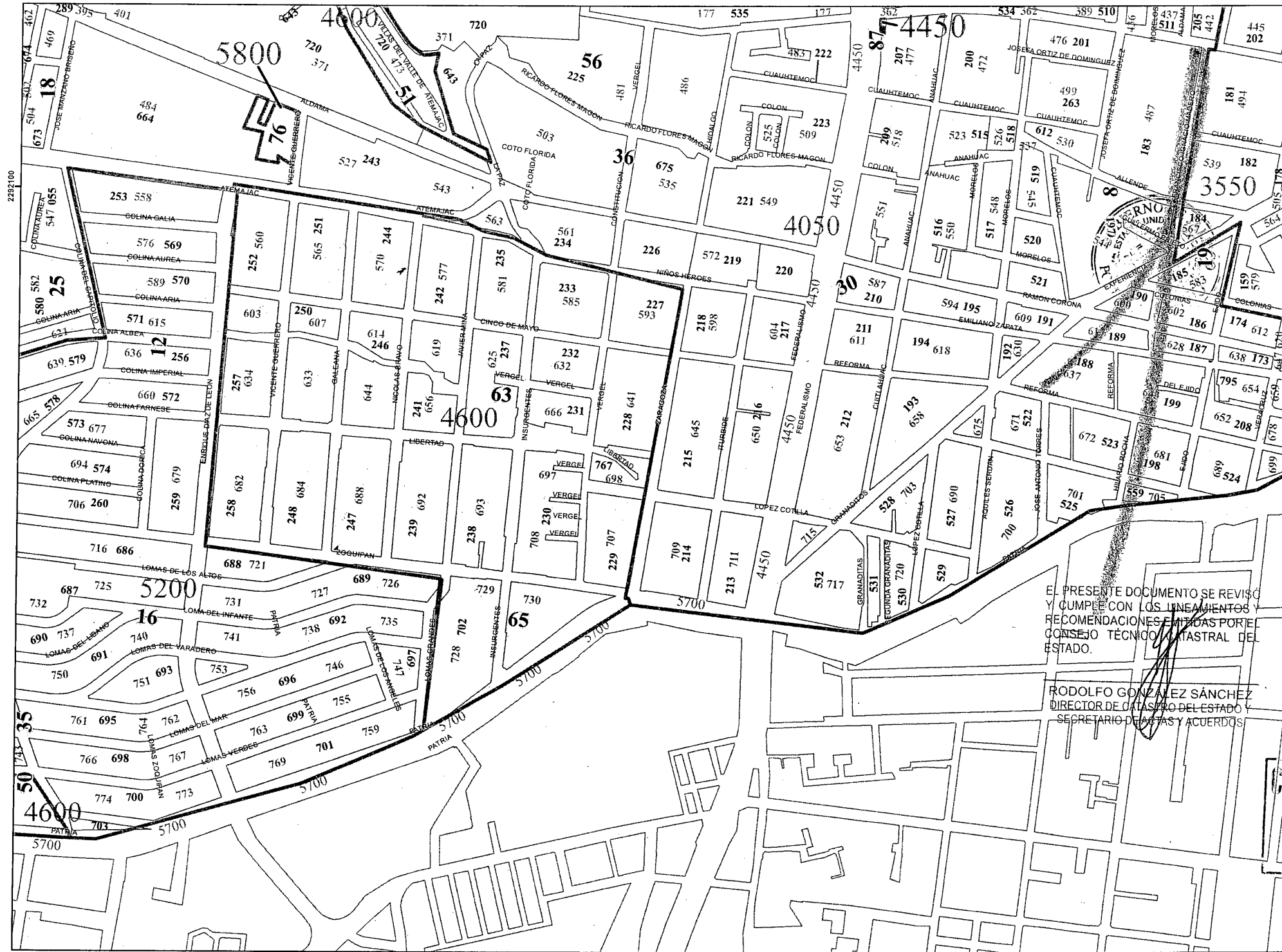
**TEJINGO**

PROYECCIÓN UTM 13N  
DATUM: WGS 1984  
ESCALA: 1:4,890

ESCALA GRÁFICA  
0 25 50 100

NOTA: SE AGREGARON LAS MANZANAS NUEVAS IMPLEMENTADAS EN EL SISTEMA GEV  
091 Número de Manzana-GEV

ZONA CATASTRAL 14 "4J0"



EL PRESENTE DOCUMENTO SE REVISÓ Y CUMPLE CON LOS LINEAMIENTOS Y RECOMENDACIONES EMITIDAS POR EL CONSEJO TÉCNICO CATASTRAL DEL ESTADO.  
RODOLFO GONZÁLEZ SÁNCHEZ  
DIRECTOR DE CATASTRO DEL ESTADO Y SECRETARIO DE ACUERDOS

53

14

Gobierno de  
**Zapopan**

TABLAS DE VALORES  
2025

CONSEJO TÉCNICO CATASTRAL MUNICIPAL	CONSEJO TÉCNICO CATASTRAL DEL ESTADO
	H. CONGRESO DEL ESTADO

**COLONIAS, FRACCIONAMIENTOS Y CONDOMINIOS**

1 CONSTITUCION	50 UNIDAD PATRIA
2 PEDRO MORENO	51 VALLE DE ATEMAJAC
3 U H M J GONZALEZ ORTEGA	52 ZOQUIPAN II
4 CONSTITUYENTES DE 1917	53 VILAS DE LAS CAÑADAS
5 LA AURORA	54 RINCÓNADA SEATTLE
6 LA HUERTA	55 LOMAS DEL INFANTE
7 27 DE SEPTIEMBRE	56 ABADIA
8 LOMAS DEL BATAN	57 JARDINES DEL BATAN
9 LOS MAESTROS	58 RINCÓNADAS DEL BATAN
10 SEATTLE ECOLOGICA	59 PARAIOSOS DE ZAPOCAN
11 CONJUNTO HAB LAS FUENTES	60 REAL DEL COUNTRY
12 COLINAS DE ATEMAJAC	61 EL SAUSALITO
13 CONJUNTO PATRIA	62 SEATTLE ECONOMICA
14 RESIDENCIAL SAN JORGE	63 COLINAS DE ATEMAJAC II
15 LAGOS DEL COUNTRY	64 PUEBLO BONITO
16 LOMAS DE ATEMAJAC	65 LOMAS DE LOS INSURGENTES
17 CONJUNTO HABITACIONAL SEATTLE	66 PASOS DEL SEATTLE
18 LA GUSA	67 JARDINES DEL SEATTLE
19 EL BATAN	68 RINCÓNADA DE LOS BELENES
(DE AV. ALCALDE A ROLLO ZOQUIPAN)	69 EL GRILLO
20 EL CAPULLO	70 LOS SAUCES
(DE AV. ALCALDE A CALLE FRANCISCO L MADRERO)	71 PRIVADA ATEMAJAC
21 TEPEVAC	72 ATEMAJAC
22 VILLA DE LOS BELENES	73 PEDREGAL
23 INDUSTRIAL BELENES	74 LAS ITALIANA
24 VILAS ALCALDE	75 PLAZA ALCALDE
25 EJIDO DE ZOQUIPAN	76 RESIDENCIAL DEL VALLE
26 SAN MIGUEL DE LA CAÑADA	77 OLIVO
27 VICTOR HUGO	78 BANANTA
28 PATRIA ZOQUIPAN	79 TULE
29 CONDOMINIO RITE	80 PARAIOSOS
30 ATEMAJAC DEL VALLE	81 OBREROS DE CANANEA C
31 LA PALMITA	82 FEDERATA SKY LIFE
32 VENUSTIANO CARRANZA	83 TORRE TEKA
33 LA HOJA VERDE	84 ENBAMADA ATEMAJAC
34 PATRIA RAQUET	85 RESIDENCIAL ATEMAJAC
35 LOMAS DEL CAMINO	87 OCCIDENTAL
36 EL CARRIZAL	88 AVENIDA D SEATTLE
37 SANTA PAULA	
38 EL PARAISO	
39 ZOQUIPAN	
40 VILAS DE SAN JORGE	
41 LOS ARRAYANES	
42 FEDERALISMO	
43 HOGARES DEL BATAN	
44 HOSPITAL SN JUAN DE DIOS	
45 BENITO JUAREZ SUR	
46 LA LOMA	
47 TALMA REA	
48 LOS PARAIOSOS	
49 PATRIA YVES	

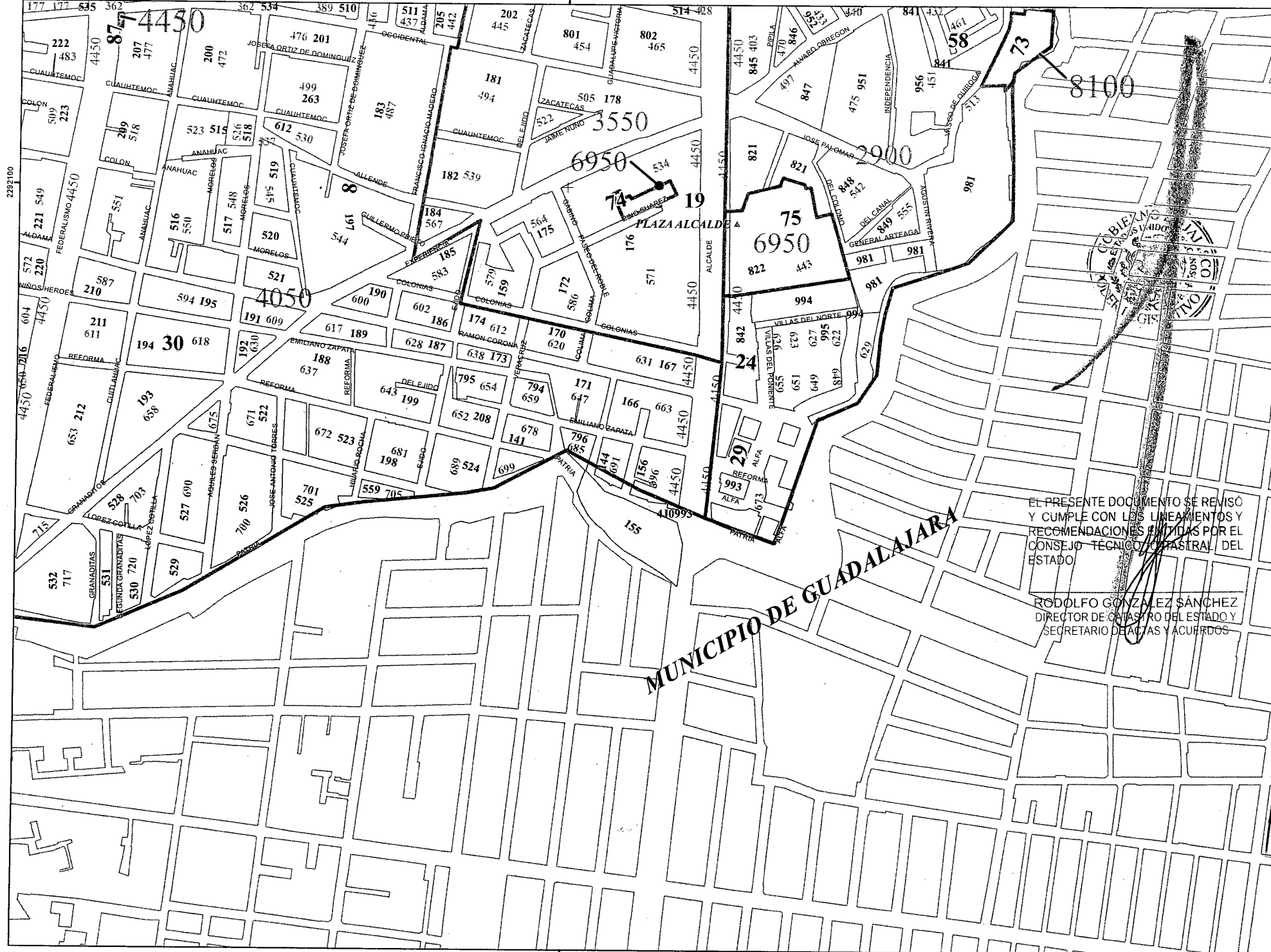
PROYECCIÓN UTM 13N  
DATUM: WGS 1984  
ESCALA: 1:4,690

Escala Gráfica  
0 25 50 100  
Metros



NOTA: SE AGREGARON LAS MANZANAS NUEVAS IMPLEMENTADAS EN EL SISTEMA GEV  
001 Número de Manzana-GEV

ZONA CATASTRAL 14 "4J0"



EL PRESENTE DOCUMENTO SE REVISÓ Y CUMPLE CON LOS LINEAMIENTOS Y RECOMENDACIONES EMITIDAS POR EL CONSEJO TÉCNICO CATASTRAL DEL ESTADO.

RODOLFO GONZÁLEZ SÁNCHEZ  
DIRECTOR DE CATASTRO DEL ESTADO Y  
SECRETARIO DE ACTAS Y ACUERDOS

MUNICIPIO DE GUADALAJARA

54

15

Gobierno de  
**Zapopan**

TABLAS DE VALORES  
2025

CONSEJO TÉCNICO CATASTRAL MUNICIPAL	CONSEJO TÉCNICO CATASTRAL DEL ESTADO
H. AYUNTAMIENTO DE ZAPOPAN	H. CONGRESO DEL ESTADO

COLORES, FRACCIONAMIENTOS Y CONDOMINIOS

1 CONSTITUCION	50 UNIDAD PATRIA
2 PEDRO MORENO	51 VALLE DE ATEMAIAC
3 U H M J GONZALEZ ORTEGA	52 ZOQUIPAN II
4 CONSTITUYENTES DE 1917	53 VILLAS DE LAS CAÑADAS
5 LA AUDIENCIA	54 RINCONADA SEATTLE
6 LA HUERTA	55 LOMAS DEL INFANTE
7 27 DE SEPTIEMBRE	56 ABADIA
8 LOMAS DEL BATAN	57 JARDINES DEL BATAN
9 LOS MAESTROS	58 RINCONADAS DEL BATAN
10 SEATTLE ECOLÓGICA	59 PARAISOS DE ZAPOPAN
11 CONJUNTO HAB LAS FUENTES	60 REAL DEL COUNTRY
12 COLINAS DE ATEMAIAC	61 EL SAUSALITO
13 CONJUNTO PATRIA	62 SEATTLE ECONOMICA
14 RESIDENCIAL SAN JORGE	63 COLINAS DE ATEMAIAC II
15 LAGOS DEL COUNTRY	64 PUEBLO BONITO
16 LOMAS DE ATEMAIAC	65 LOMAS DE LOS INSURGENTES
17 CONJUNTO HABITACIONAL SEATTLE	66 PASEOS DEL SEATTLE
18 LA GUSA	67 JARDINES DEL SEATTLE
19 LA BATAN	68 RINCONADA DE LOS BELENES
(DE AV. ALCALDE A ARROLLO ZOQUIPAN)	69 EL GRILLO
20 EL CARULLO	70 LOS SAUCES
21 ATEMAIAC	71 PRIVADA ATEMAIAC
22 VILLA DE LOS BELENES	72 ATEMAIAC
23 INDUSTRIAL BELENES	73 PEDREGAL
24 VILLAS ALCALDE	74 LAS ITALIANA
25 LINDO DE ZOQUIPAN	75 PLAZA ALCALDE
26 SAN MIGUEL DE LA CAÑADA	76 RESIDENCIAL DEL VALLE
27 VICTOR HUGO	77 OLIVO
28 PATRIA ZOQUIPAN	78 BANANTA
29 CONDOMINIO RITZ	79 TULE
30 ATEMAIAC DEL VALLE	80 PARAISOS
31 LA PALMITA	81 OBREROS DE CANANEA C
32 VENUSTIANO CARRANZA	82 FEDERATA SKY LIFE
33 LA HOJA VERDE	83 TORRE TEKA
34 PATRIA HIGUERES	84 ENRAMADA ATEMAIAC
35 ZOQUIPAN	85 RESIDENCIAL ATEMAIAC
36 EL CARRIZAL	86 OCCIDENTAL
37 SANTA PAULA	87 AVENIDA SEATTLE
38 EL PARAISO	
39 ZOQUIPAN	
40 VILLAS DE SAN JORGE	
41 LOS ARRIVANES	
42 FEDERALISMO	
43 HIGUERES DEL BATAN	
44 HOSPITAL SAN JUAN DE DIOS	
45 BENITO JUÁREZ SUR	
46 LA LOMA	
47 PALMA REAL	
48 LOS PARAISOS	
49 PATRIA YVES	

PROYECCIÓN UTM 13N  
DATUM: WGS 1984  
ESCALA: 1:4,680

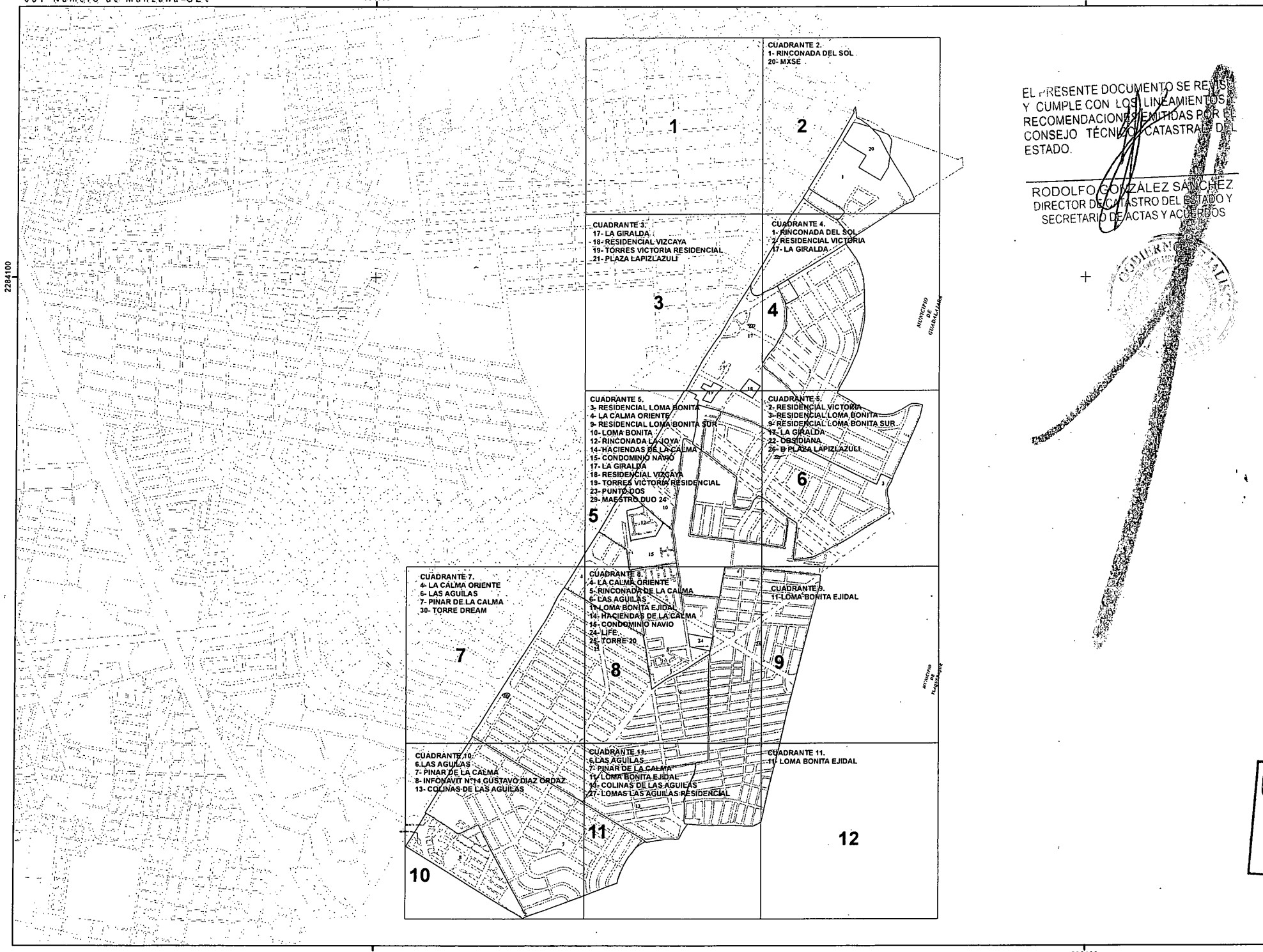
ESCALA GRÁFICA

# EL ESTADO DE JALISCO

PERIÓDICO OFICIAL

NOTA: SE AGREGARON LAS MANZANAS NUEVAS IMPLEMENTADAS EN EL SISTEMA GEV  
001 Número de Manzana-GEV

## ZONA CATASTRAL 24 "4H4"



EL PRESENTE DOCUMENTO SE REVISÓ Y CUMPLE CON LOS LINEAMIENTOS RECOMENDACIONES EMITIDAS POR EL CONSEJO TÉCNICO CATASTRAL DEL ESTADO.

RODOLFO GONZÁLEZ SANCHEZ  
DIRECTOR DE CATASTRO DEL ESTADO Y SECRETARIO DE ACTAS Y ACUERDOS

Handwritten signature and official stamp of Rodolfo González Sánchez.

55

Gobierno de  
**Zapopan**

TABLAS DE VALORES  
2025

CONSEJO TÉCNICO CATASTRAL MUNICIPAL	CONSEJO TÉCNICO CATASTRAL DEL ESTADO
H. AYUNTAMIENTO DE ZAPOPAN	H. CONGRESO DEL ESTADO

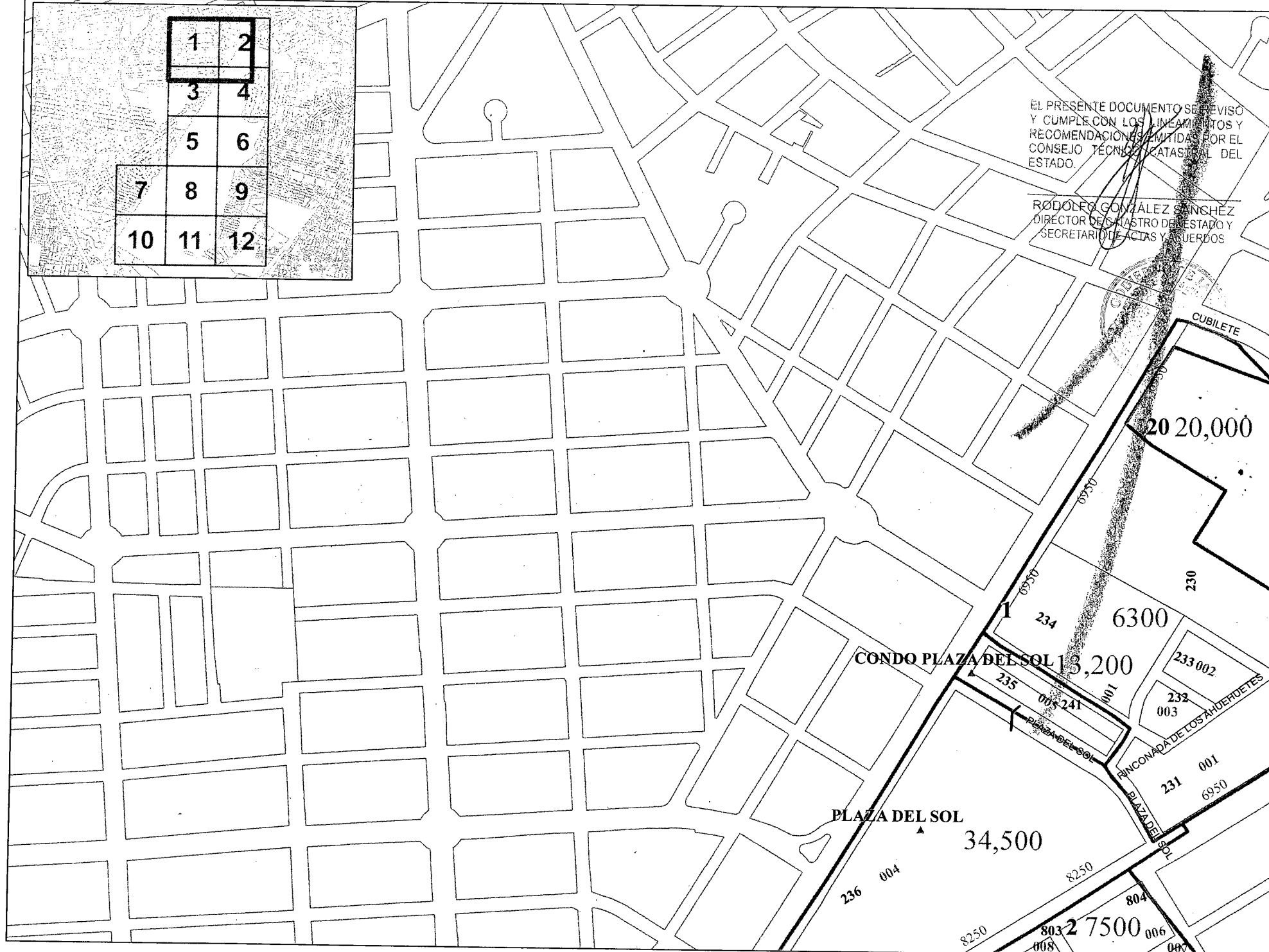
COLONIAS, FRACCIONAMIENTOS Y CONDOMINIOS

- 1 RINCONADA DEL SOL
- 2 RESIDENCIAL VICTORIA
- 3 RESIDENCIAL LOMA BONITA
- 4 LA CALMA OTE.
- 5 RINCONADA DE LA CALMA
- 6 LAS AGUILAS
- 7 PINAR DE LA CALMA
- 8 INFONAVIT N° 14 GUSTAVO DIAZ ORDAZ
- 9 RESIDENCIAL LOMA BONITA SUR
- 10 LOMA BONITA
- 11 LOMA BONITA EJIDAL
- 12 RINCONADA LA JOYA
- 13 COLINAS DE LAS AGUILAS
- 14 HACIENDAS DE LA CALMA
- 15 CONDOMINIO NAVO
- 17 LA GIRALDA
- 18 RESIDENCIAL VIZCAYA
- 19 TORRES VICTORIA RESIDENCIAL
- 20 MXSE
- 21 PLAZA LAPIZLAZULI
- 22 OBSIDIANA
- 23 PUNTO DOS
- 24 LIFE
- 25 TORRE 20
- 26 B PLAZA LAPIZLAZULI
- 27 LOMAS LAS AGUILAS RESIDENCIAL
- 28 ENCINOS
- 29 MAESTRO DUO 24
- 30 TORRE DREAM

COPIA REVISADA Y COTEJADA

PROYECCIÓN UTM 13N  
DATUM: WGS 1984  
ESCALA: 1:20,000

NOTA; SE AGREGARON LAS MANZANAS NUEVAS IMPLEMENTADAS EN EL SISTEMA GEV.  
001 Número de Manzana-GEV ZONA CATASTRAL 24 "4H4"



EL PRESENTE DOCUMENTO SE REVISÓ Y CUMPLE CON LOS LINEAMIENTOS Y RECOMENDACIONES EMITIDAS POR EL CONSEJO TÉCNICO CATASTRAL DEL ESTADO.

RÓDOLFO GONZÁLEZ SÁNCHEZ  
DIRECTOR DE CATASTRO DEL ESTADO Y  
SECRETARIO DE ACTAS Y ACUERDOS

Gobierno de  
**Zapopan**

TABLAS DE VALORES  
2025

CONSEJO TÉCNICO CATASTRAL MUNICIPAL	CONSEJO TÉCNICO CATASTRAL DEL ESTADO

COLONIAS, FRACCIONAMIENTOS Y CONDOMINIOS

- 1 RINCONADA DEL SOL
- 2 RESIDENCIAL VICTORIA
- 3 RESIDENCIAL LOMA BONITA
- 4 LA CALMA OTE.
- 5 RINCONADA DE LA CALMA
- 6 LAS AGUILAS
- 7 PINAR DE LA CALMA
- 8 INFONAVIT No. 14 GUSTAVO DIAZ ORDAZ
- 9 RESIDENCIAL LOMA BONITA SUR
- 10 LOMA BONITA
- 11 LOMA BONITA EJIDAL
- 12 RINCONADA LA JOYA
- 13 COLINAS DE LAS AGUILAS
- 14 HACIENDAS DE LA CALMA
- 15 CONDOMINIO NAVIO
- 17 LA GIRALDA
- 18 RESIDENCIAL VIZCAYA
- 19 TORRES VICTORIA RESIDENCIAL
- 20 MISE
- 21 PLAZA LAPIZLAZULI
- 22 OBSIDIANA
- 23 PUNTO DOS
- 24 LIFE
- 25 TORRE 20
- 26 B PLAZA LAPIZLAZULI
- 27 LOMAS LAS AGUILAS RESIDENCIAL
- 28 ENCINOS
- 29 MAESTRO DUO 24
- 30 TORRE DREAM

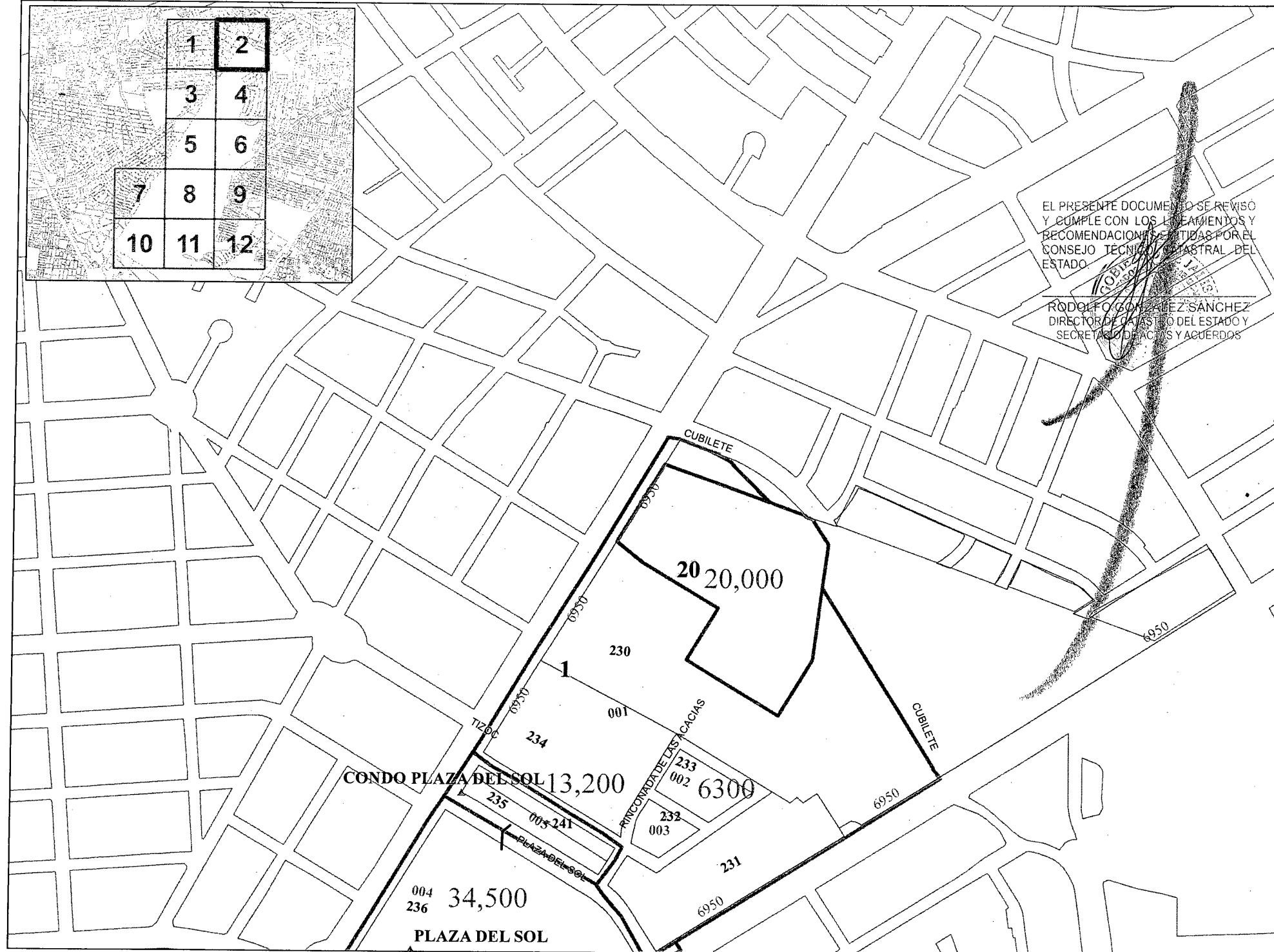
PROYECCIÓN UTM 13N  
DATUM: WGS 1984  
ESCALA: 1:4,690

Metros  
0 27.5 55 110  
ESCALA GRÁFICA

# EL ESTADO DE JALISCO

PERIÓDICO OFICIAL

NOTA; SE AGREGARON LAS MANZANAS NUEVAS IMPLEMENTADAS EN EL SISTEMA GEV  
601 Número de Manzana-GEV **ZONA CATASTRAL 24 "4H4"**



57 2

**Coahuila de Zaragoza**  
TABLAS DE VALORES  
2025

CONSEJO TÉCNICO CATASTRAL MUNICIPAL	CONSEJO TÉCNICO CATASTRAL DEL ESTADO
H. AYUNTAMIENTO DE ZAPOCAN	H. CONGRESO DEL ESTADO

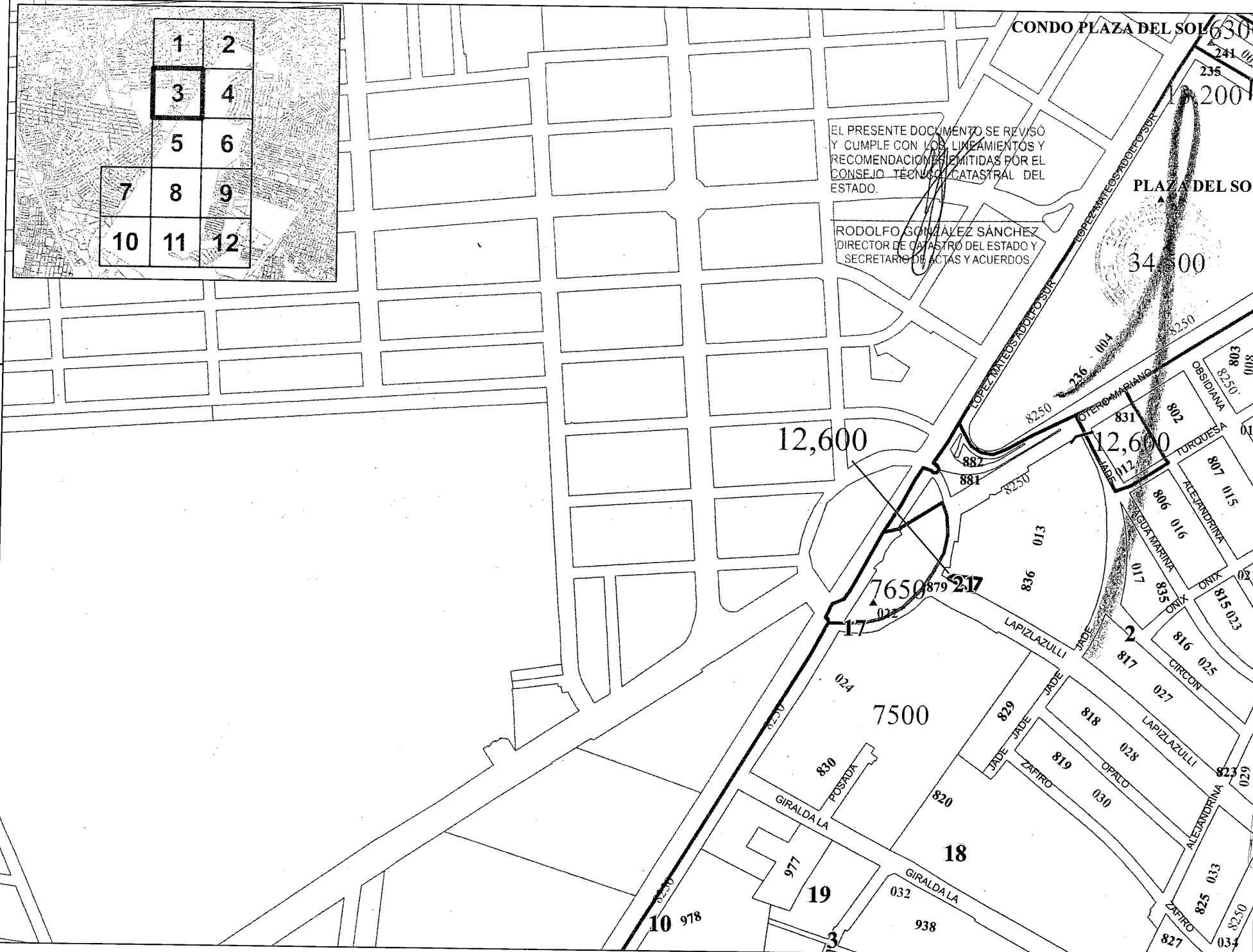
**COLONIAS, FRACCIONAMIENTOS Y CONDOMINIOS**

- 1 RINCONADA DEL SOL
- 2 RESIDENCIAL VICTORIA
- 3 RESIDENCIAL LOMA BONITA
- 4 LA CALMA OTE.
- 5 RINCONADA DE LA CALMA
- 6 LAS AGUILAS
- 7 PINAR DE LA CALMA
- 8 INFONAVIT No. 14 GUSTAVO DIAZ ORDAZ
- 9 RESIDENCIAL LOMA BONITA SUR
- 10 LOMA BONITA
- 11 LOMA BONITA EJIDAL
- 12 RINCONADA LA JOYA
- 13 COLINAS DE LAS AGUILAS
- 14 HACIENDAS DE LA CALMA
- 15 CONDOMINIO NAVIO
- 17 LA GIRALDA
- 18 RESIDENCIAL VIZCAYA
- 19 TORRES VICTORIA RESIDENCIAL
- 20 MXSE
- 21 PLAZA LAPIZLAZULI
- 22 OBSIDIANA
- 23 PUNTO DOS
- 24 LIFE
- 25 TORRE 20
- 26 B PLAZA LAPIZLAZULI
- 27 LOMAS LAS AGUILAS RESIDENCIAL
- 28 ENCINOS
- 29 MAESTRO DÚO.24
- 30 TORRE DREAM

PROYECCIÓN UTM 13N  
DATUM: WGS 1984  
ESCALA: 1:4,690

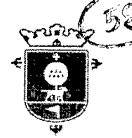
Metros  
0 25 50 100  
ESCALA GRÁFICA

NOTA: SE AGREGARON LAS MANZANAS NUEVAS IMPLEMENTADAS EN EL SISTEMA GEV.  
001 Número de Manzana-GEV  
ZONA CATASTRAL 24 "4H4"



EL PRESENTE DOCUMENTO SE REVISÓ Y CUMPLE CON LOS LINEAMIENTOS Y RECOMENDACIONES EMITIDAS POR EL CONSEJO TÉCNICO CATASTRAL DEL ESTADO.




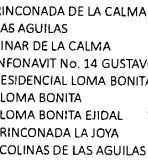
RODOLFO GONZÁLEZ SÁNCHEZ  
DIRECTOR DE CATASTRO DEL ESTADO Y SECRETARIO DE ACTAS Y ACUERDOS



3


Gobierno de Jalisco

TABLAS DE VALORES  
2025

CONSEJO TÉCNICO CATASTRAL MUNICIPAL 	CONSEJO TÉCNICO CATASTRAL DEL ESTADO 
H. AYUNTAMIENTO DE ZAPOCAN 	H. CONGRESO DEL ESTADO 

**COLONIAS, FRACCIONAMIENTOS Y CONDOMINIOS**

- 1 RINCONADA DEL SOL
- 2 RESIDENCIAL VICTORIA
- 3 RESIDENCIAL LOMA BONITA
- 4 LA CALMA OTE.
- 5 RINCONADA DE LA CALMA
- 6 LAS AGUILAS
- 7 PINAR DE LA CALMA
- 8 INFONAVIT No. 14 GUSTAVO DIAZ ORDAZ
- 9 RESIDENCIAL LOMA BONITA SUR
- 10 LOMA BONITA
- 11 LOMA BONITA EJIDAL
- 12 RINCONADA LA JOYA
- 13 COLINAS DE LAS AGUILAS
- 14 HACIENDAS DE LA CALMA
- 15 CONDOMINIO NAVIO
- 17 LA GIRALDA
- 18 RESIDENCIAL VIZCAYA
- 19 TORRES VICTORIA RESIDENCIAL
- 20 MXSE
- 21 PLAZA LAPIZLAZULI
- 22 OBSIDIANA
- 23 PUNTO DOS
- 24 HIFE
- 25 TORRE 20
- 26 B PLAZA LAPIZLAZULI
- 27 LOMAS LAS AGUILAS RESIDENCIAL
- 28 ENCINOS
- 29 MAESTRO DUO 24
- 30 TORRE DREAM

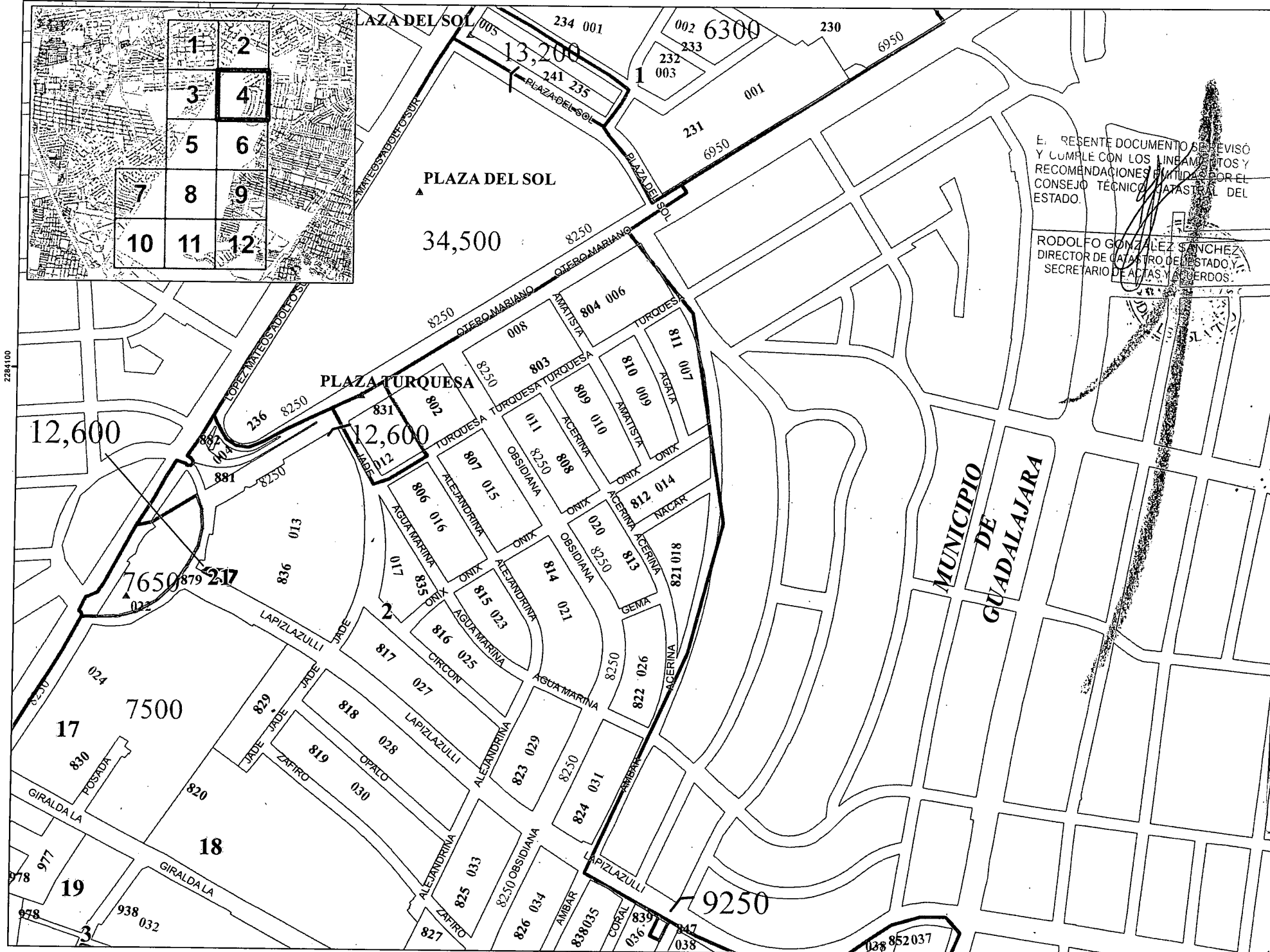


PROYECCIÓN UTM 13N  
DATUM: WGS 1984  
ESCALA: 1:4,000

# EL ESTADO DE JALISCO

PERIÓDICO OFICIAL

NOTA: SE AGREGARON LAS MANZANAS NUEVAS IMPLEMENTADAS EN EL SISTEMA GEV.  
001 Número de Manzana-GEV ZONA CATASTRAL 24 "4H4"



ESTE DOCUMENTO SE REVISÓ Y CUMPLE CON LOS LINEAMIENTOS Y RECOMENDACIONES EMITIDAS POR EL CONSEJO TÉCNICO CATASTRAL DEL ESTADO.

RODOLFO GONZÁLEZ SÁNCHEZ  
DIRECTOR DE CATASTRO DEL ESTADO  
SECRETARIO DE ACTAS Y ACUERDOS

59 4

Gobierno de  
**Zapopan**

TABLAS DE VALORES  
2025

CONSEJO TÉCNICO CATASTRAL MUNICIPAL	CONSEJO TÉCNICO CATASTRAL DEL ESTADO
AYUNTAMIENTO DE ZAPOPAN, JALISCO	CONGRESO DEL ESTADO

**COLONIAS, FRACCIONAMIENTOS Y CONDOMINIOS**

- 1 RINCONADA DEL SOL
- 2 RESIDENCIAL VICTORIA
- 3 RESIDENCIAL LOMA BONITA
- 4 LA CALMA OTE.
- 5 RINCONADA DE LA CALMA
- 6 LAS AGUILAS
- 7 PINAR DE LA CALMA
- 8 INFONAVIT No. 14 GUSTAVO DIAZ ORDAZ
- 9 RESIDENCIAL LOMA BONITA SUR
- 10 LOMA BONITA
- 11 LOMA BONITA EJIDAL
- 12 RINCONADA LA JOYA
- 13 COLINAS DE LAS AGUILAS
- 14 HACIENDAS DE LA CALMA
- 15 CONDOMINIO NAVIO
- 17 LA GIRALDA
- 18 RESIDENCIAL VIZCAYA
- 19 TORRES VICTORIA RESIDENCIAL
- 20 MXSE
- 21 PLAZA LAPIZLAZULI
- 22 OBSIDIANA
- 23 PUNTO DOS
- 24 LIFE
- 25 TORRE 20
- 26 B PLAZA LAPIZLAZULI
- 27 LOMAS LAS AGUILAS RESIDENCIAL
- 28 ENCINOS
- 29 MAESTRO DUO 24
- 30 TORRE DREAM

**CERTIFICADA**

0000000000

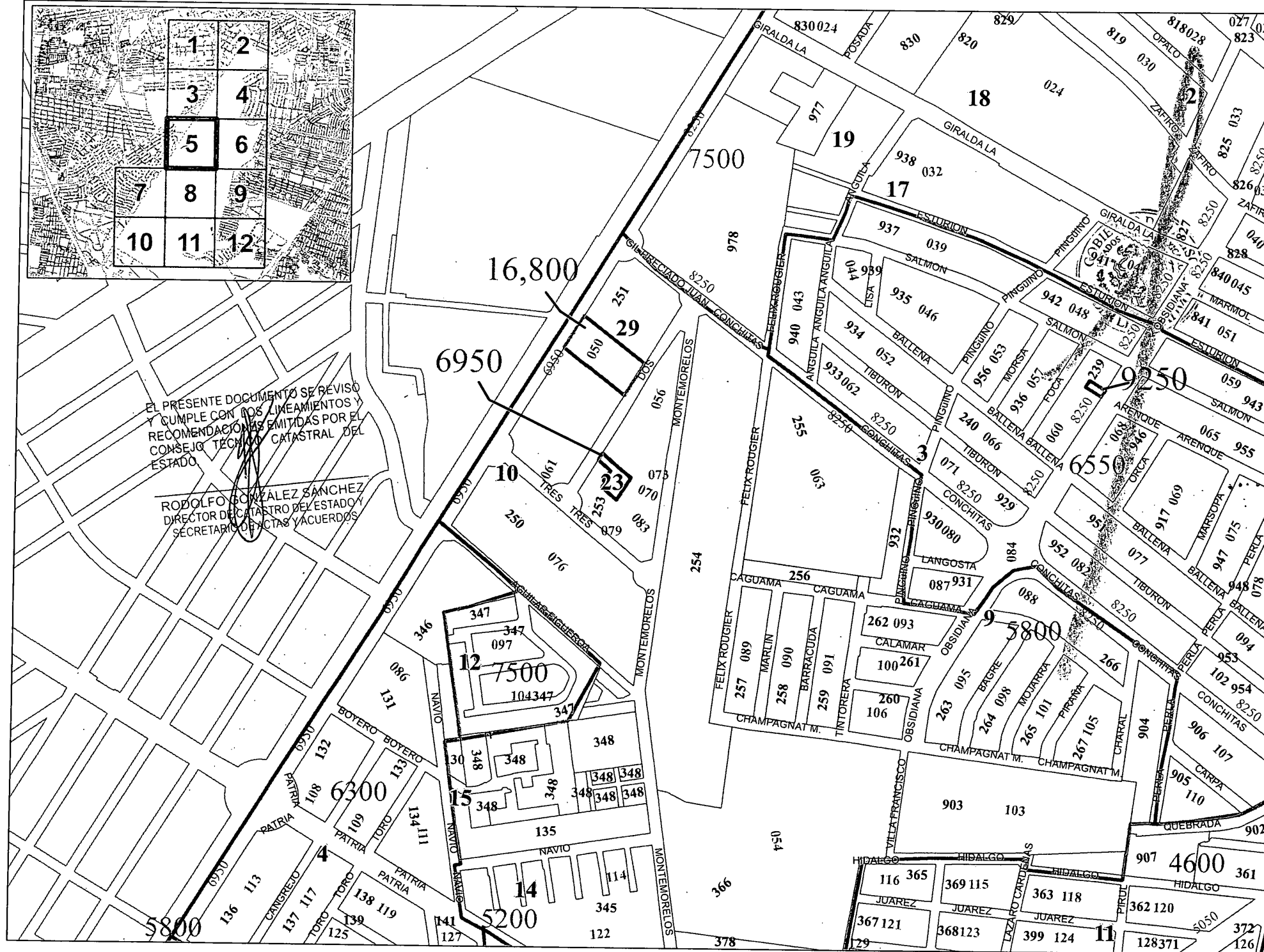
JALISCO


ZAPOPAN

PROYECCIÓN UTM 13N  
DATUM: WGS 1984  
ESCALA: 1:4,600

ESCALA GRÁFICA  
0 22.5 45 110 Metros


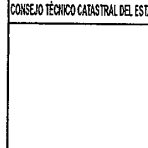


NOTA: SE AGREGARON LAS MANZANAS NUEVAS IMPLEMENTADAS EN EL SISTEMA GEV.  
001 Número de Manzana-GEV ZONA CATASTRAL 24 "4H4"





Gobierno de  
**Zapopan**

TABLAS DE VALORES  
2025

 CONSEJO TÉCNICO CATASTRAL MUNICIPAL	 CONSEJO TÉCNICO CATASTRAL DEL ESTADO
 H. AYUNTAMIENTO DE ZAPOPAN	 H. CONGRESO DEL ESTADO

**COLONIAS, FRACCIONAMIENTOS Y CONDOMINIOS**

- 1 RINCONADA DEL SOL
- 2 RESIDENCIAL VICTORIA
- 3 RESIDENCIAL LOMA BONITA
- 4 LA CALMA OTE.
- 5 RINCONADA DE LA CALMA
- 6 LAS AGUILAS
- 7 PINAR DE LA CALMA
- 8 INFONAVIT No. 14 GUSTAVO DIAZ ORDAZ
- 9 RESIDENCIAL LOMA BONITA SUR
- 10 LOMA BONITA
- 11 LOMA BONITA EJIDAL
- 12 RINCONADA LA JOYA
- 13 COLINAS DE LAS AGUILAS
- 14 HACIENDAS DE LA CALMA
- 15 CONDOMINIO NAVIO
- 17 LA GIRALDA
- 18 RESIDENCIAL VIZCAYA
- 19 TORRES VICTORIA RESIDENCIAL
- 20 MXSE
- 21 PLAZA LAPIZLAZULI
- 22 OBSIDIANA
- 23 PUNTO DOS
- 24 LIFE
- 25 TORRE 20
- 26 PLAZA LAPIZLAZULI
- 27 LOMAS LAS AGUILAS RESIDENCIAL
- 28 ENCINOS
- 29 MAESTRO DUO
- 30 TORRE DREAM

**CERTIFICADA**

**USADO**

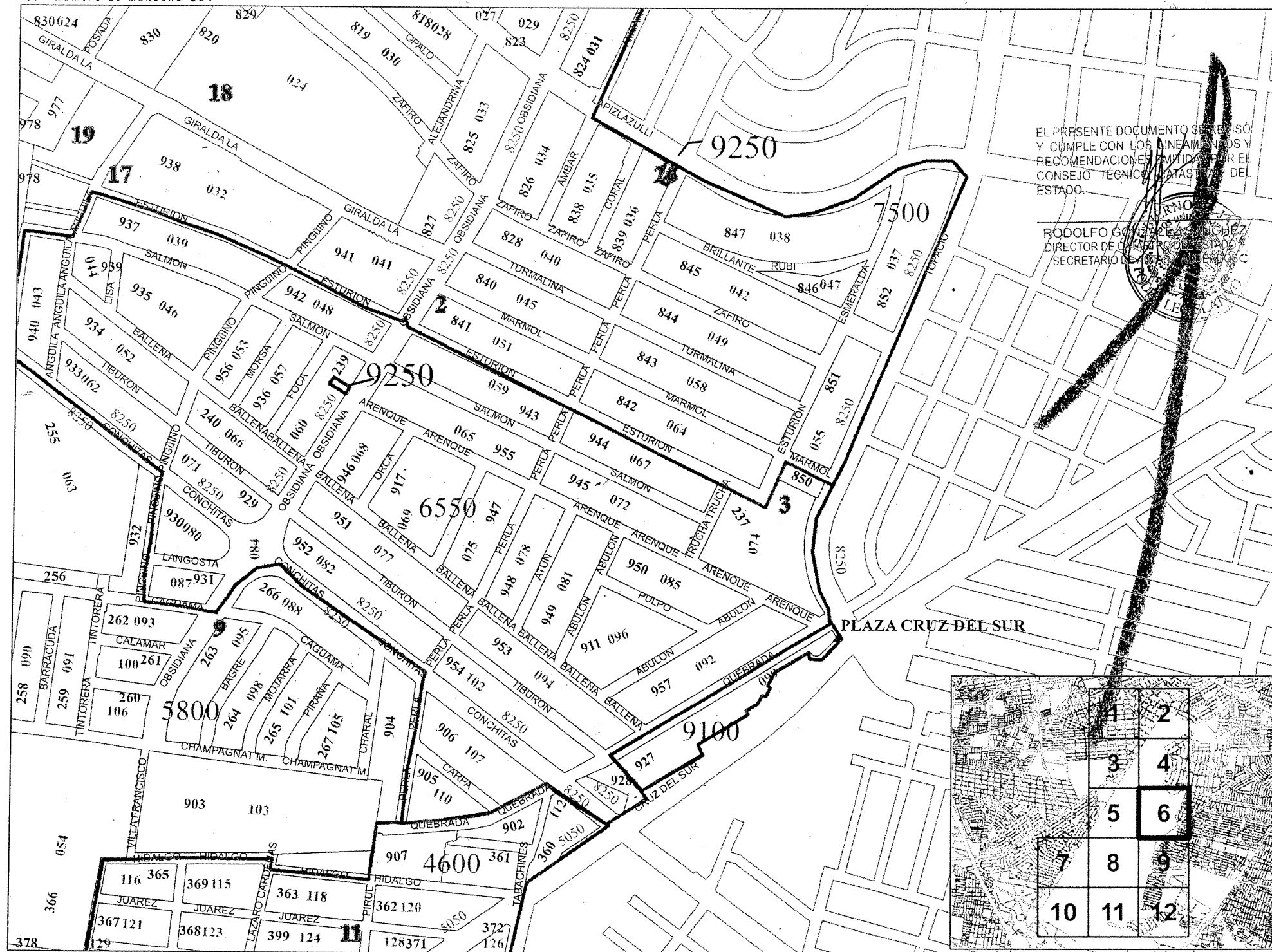
**COTEJADO**

PROYECCIÓN UTM 13N  
 DATUM: WGS 1984  
 ESCALA: 1:4,690

# EL ESTADO DE JALISCO

PERIÓDICO OFICIAL

NOTA: SE AGREGARON LAS MANZANAS NUEVAS IMPLEMENTADAS EN EL SISTEMA GEV  
001: Número de Manzana-GEV ZONA CATASTRAL 24 "4H4"



**Zapopan**

TABLAS DE VALORES  
2025

CONSEJO TÉCNICO CATASTRAL MUNICIPAL	CONSEJO TÉCNICO CATASTRAL DEL ESTADO
H. AYUNTAMIENTO DE ZAPOPAN	H. CONGRESO DEL ESTADO

COLONIAS, FRACCIONAMIENTOS Y CONDOMINIOS

- RINCONADA DEL SOL
- RESIDENCIAL VICTORIA
- RESIDENCIAL LOMA BONITA
- LA CALMA OTE.
- RINCONADA DE LA CALMA
- LAS AGUILAS
- PIÑAR DE LA CALMA
- INFONAVIT No. 14 GUSTAVO DIAZ ORDAZ
- RESIDENCIAL LOMA BONITA SUR
- LOMA BONITA
- LOMA BONITA EJIDAL
- RINCONADA LA JOYA
- COLINAS DE LAS AGUILAS
- HACIENDAS DE LA CALMA
- CONDOMINIO NAVIO
- LA GIRALDA
- RESIDENCIAL VIZCAYA
- TORRES VICTORIA RESIDENCIAL
- MXSE
- PLAZA LAPIZLAZULI
- OBSIDIANA
- PUNTO DOS
- TORRE
- EL CAMINO DE LA CALMA
- LOMAS LAS AGUILAS RESIDENCIAL
- ENCINO
- MAESTRO PUERTO
- TORRE DREAM

**COPIA CERTIFICADA**  
DEL LIBRO CATASTRAL

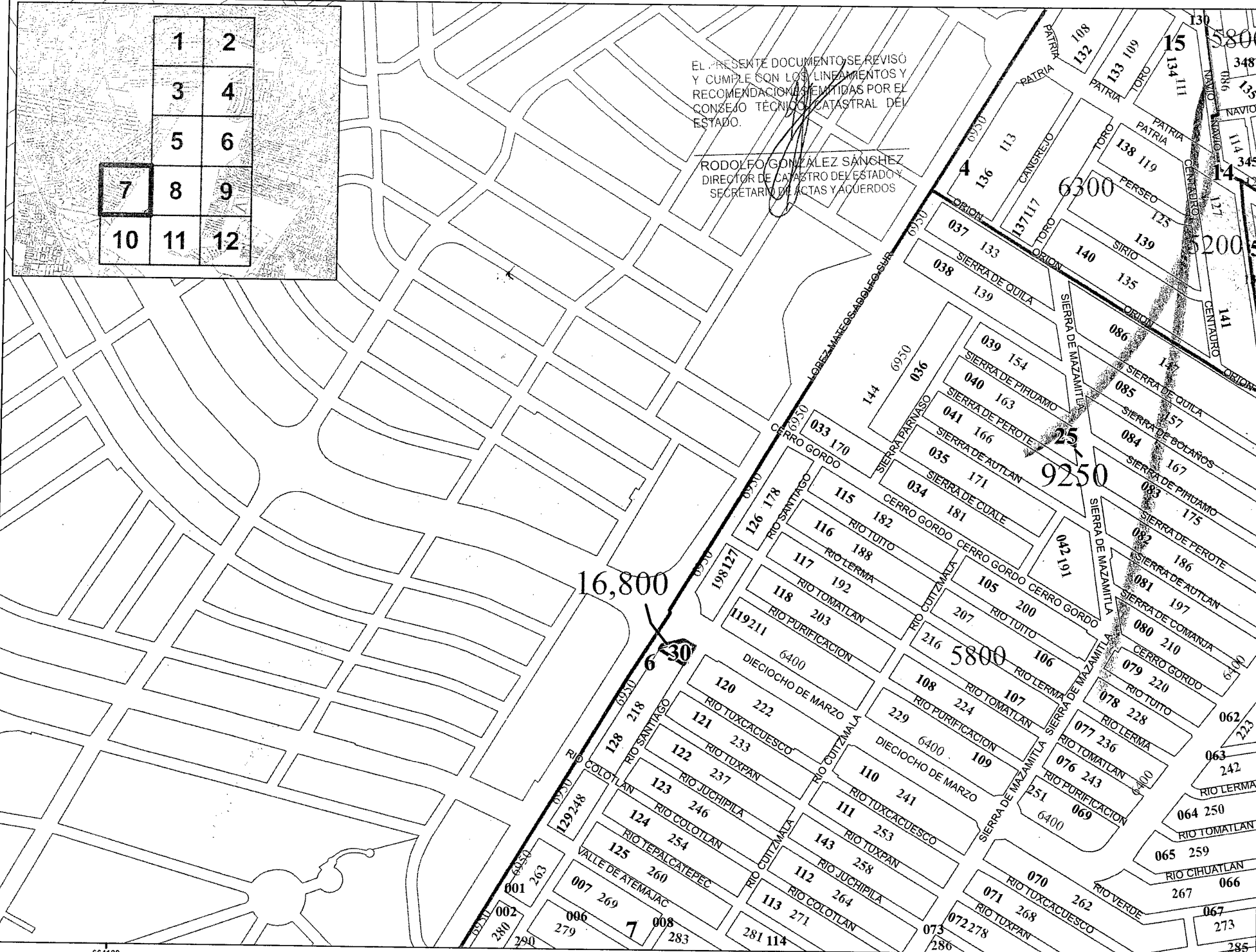
PROYECCION UTM 13N  
DATUM: WGS 1984  
ESCALA: 1:4,680

ESCALA GRÁFICA



**EL ESTADO DE JALISCO**  
PERIÓDICO OFICIAL

NOTA: SE AGREGARON LAS MANZANAS NUEVAS IMPLEMENTADAS EN EL SISTEMA GEV.  
901 Número de Manzana-GEV ZONA CATASTRAL 24 "4H4"



EL PRESENTE DOCUMENTO SE REVISÓ Y CUMPLE CON LOS LINEAMIENTOS Y RECOMENDACIONES EMITIDAS POR EL CONSEJO TÉCNICO CATASTRAL DEL ESTADO.  
  
RODOLFO GONZÁLEZ SÁNCHEZ  
DIRECTOR DE CATASTRO DEL ESTADO Y SECRETARÍA DE ACTAS Y ACUERDOS

	1	2
	3	4
	5	6
7	8	9
10	11	12

7

Gobierno de  
**Zapopan**

TABLAS DE VALORES  
2025

<p>CONSEJO TÉCNICO CATASTRAL MUNICIPAL</p>	<p>CONSEJO TÉCNICO CATASTRAL DEL ESTADO</p>
<p>H. AYUNTAMIENTO DE ZAPOPAN</p>	<p>H. CONGRESO DEL ESTADO</p>

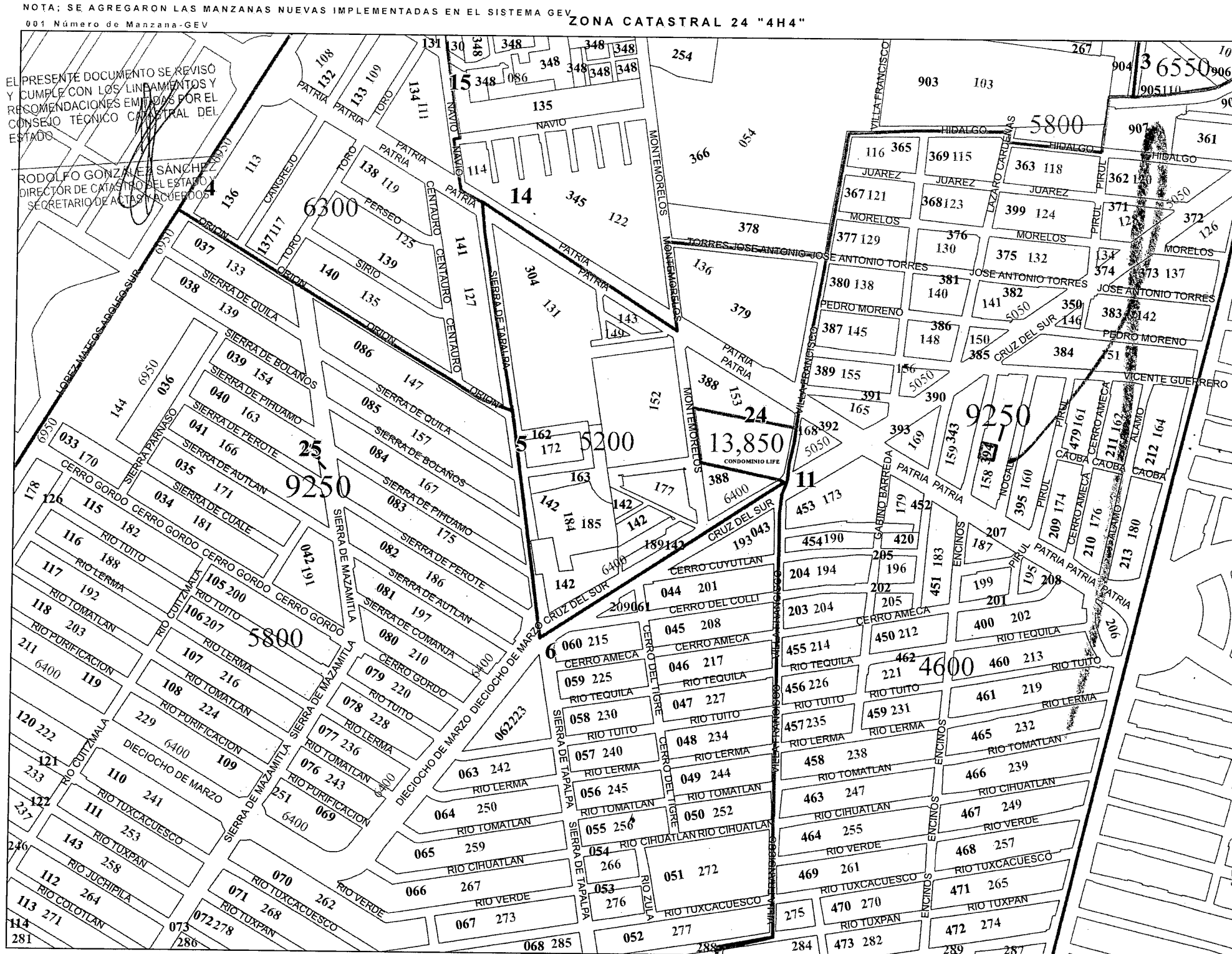
**COLONIAS, FRACCIONAMIENTOS Y CONDOMINIOS**

- 1 RINCÓN DEL SOL
- 2 RESIDENCIAL VICTORIA
- 3 RESIDENCIAL LOMA BONITA
- 4 LA CALMA OTE.
- 5 RINCÓN DEL SOL
- 6 LAS AGUILAS
- 7 PINAR DE LA CALMA
- 8 INFONAVIT No. 14 GUSTAVO DIAZ ORDAZ
- 9 RESIDENCIAL LOMA BONITA SUR
- 10 LOMA BONITA
- 11 LOMA BONITA EJIDAL
- 12 RINCÓN DEL SOL
- 13 COLINAS DE LAS AGUILAS
- 14 HACIENDAS DE LA CALMA
- 15 CONDOMINIO NAVIO
- 17 LA GIRALDA
- 18 RESIDENCIAL VIZCAYA
- 19 TORRES VICTORIA RESIDENCIAL
- 20 MXSE
- 21 PLAZA LAPIZAZULU
- 22 OBSIDIANA
- 23 PUNTO DOS
- 24 LIFE
- 25 TORRE 20
- 26 B PLAZA LAPIZAZULU
- 27 LOMAS LAS AGUILAS RESIDENCIAL
- 28 ENCINOS
- 29 MAESTRO DUO 24
- 30 TORRE DREAM

PROYECCIÓN UTM 13N  
DATUM: WGS 1984  
ESCALA: 1:4,690

Escala Gráfica

EL ESTADO DE JALISCO  
PERIÓDICO OFICIAL



Gobierno de Jalisco

TABLAS DE VALORES  
2025

<p>CONSEJO TÉCNICO CATASTRAL MUNICIPAL</p>	<p>CONSEJO TÉCNICO CATASTRAL DEL ESTADO</p>
<p>H. AYUNTAMIENTO DE ZAPOPAN</p>	<p>H. CONGRESO DEL ESTADO</p>

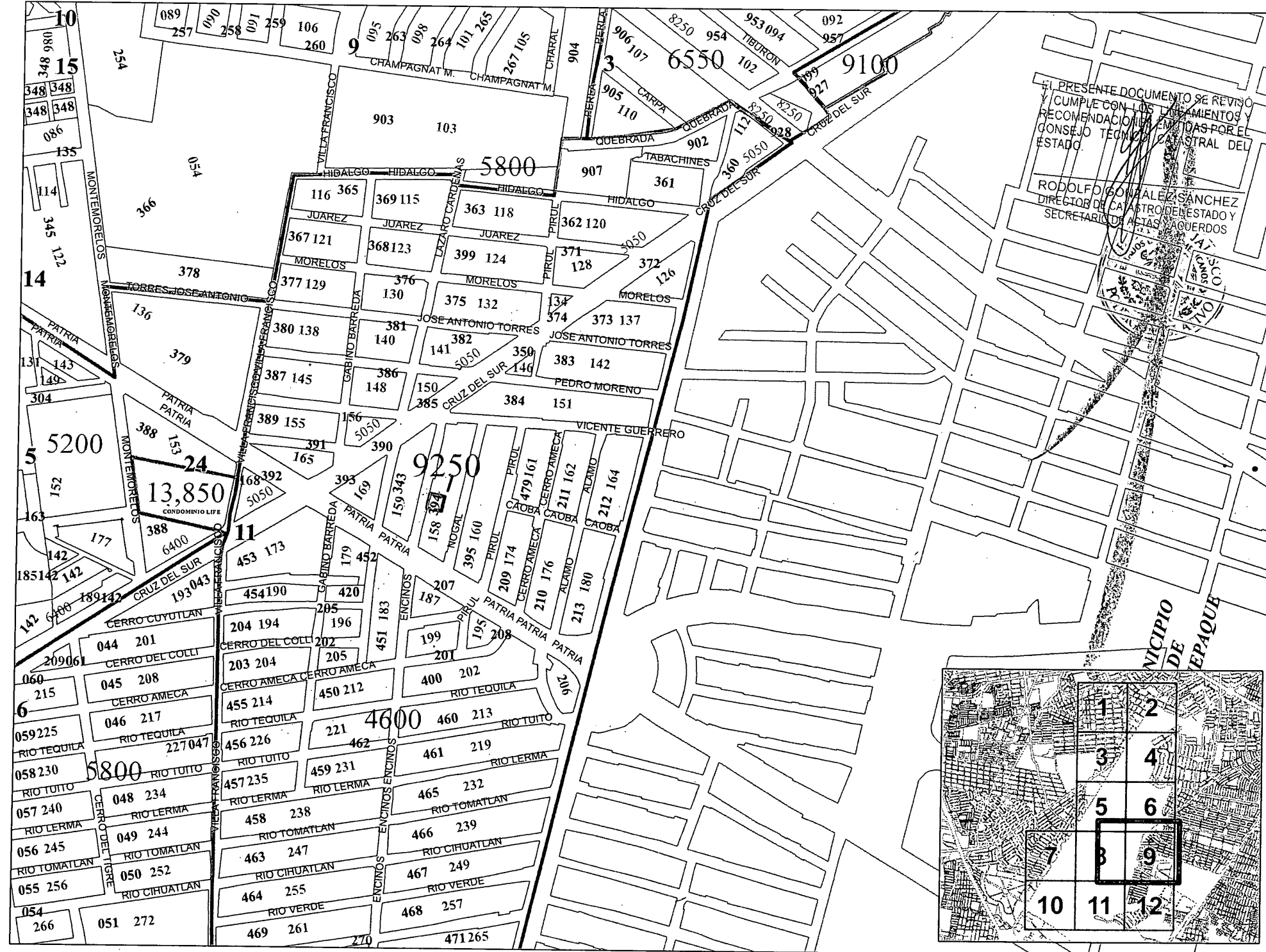
**COLONIAS, FRACCIONAMIENTOS Y CONDOMINIOS**

- 1 RINCONADA DEL SOL
- 2 RESIDENCIAL VICTORIA
- 3 RESIDENCIAL LOMA BONITA
- 4 LA CALMA OTE.
- 5 RINCONADA DE LA CALMA
- 6 LAS AGUILAS
- 7 PINAR DE LA CALMA
- 8 INFONAVIT No. 14 GUSTAVO DIAZ ORAZ
- 9 RESIDENCIAL LOMA BONITA SUR
- 10 LOMA BONITA
- 11 LOMA BONITA EJIDAL
- 12 RINCONADA LA JOYA
- 13 COLINAS DE LAS AGUILAS
- 14 HACIENDAS DE LA CALMA
- 15 CONDOMINIO NAVIO
- 17 LA GIRALDA
- 18 RESIDENCIAL VIZCAYA
- 19 TORRES VICTORIA RESIDENCIAL
- 20 MXSE
- 21 PLAZA LAPIZLIZULI
- 22 OBSIDIANA
- 23 PUNTO DOS
- 24 LIFE
- 25 TORRE 20
- 26 B. PLAZA LAPIZLIZULI
- 27 LOMAS LAS AGUILAS RESIDENCIAL
- 28 ENCINOS DE LAS AGUILAS
- 29 MAESTRO DUO 24
- 30 TORRE DREAM

PROYECCIÓN UTM 13N  
DATUM: WGS 1984  
ESCALA: 1:4,690


ESCALA GRÁFICA

NOTA: SE AGREGARON LAS MANZANAS NUEVAS IMPLEMENTADAS EN EL SISTEMA GEV.  
001 Número de Manzana-GEV ZONA CATASTRAL 24 "4H4"







EL PRESENTE DOCUMENTO SE REVIÓ Y CUMPLE CON LOS REQUISITOS Y RECOMENDACIONES EMITIDAS POR EL CONSEJO TÉCNICO CATASTRAL DEL ESTADO.

RODOLFO GONZÁLEZ SANCHEZ  
DIRECTOR DE CATASTRO DEL ESTADO Y SECRETARIO DE ASISTENCIA Y ACUERDOS



Gobierno de Jalisco  
**Zapopan**

TABLAS DE VALORES  
2025

 CONSEJO TÉCNICO CATASTRAL MUNICIPAL	 CONSEJO TÉCNICO CATASTRAL DEL ESTADO
 H. CONGRESO DEL ESTADO	 H. CONGRESO DEL ESTADO

**COLONIAS, FRACCIONAMIENTOS Y CONDOMINIOS**

- 1 RINCONADA DEL SOL
- 2 RESIDENCIAL VICTORIA
- 3 RESIDENCIAL LOMA BONITA
- 4 LA CALMA OTE.
- 5 RINCONADA DE LA CALMA
- 6 LAS AGUILAS
- 7 PINAR DE LA CALMA
- 8 INFONAVIT No. 14 GUSTAVO DIAZ ORDAZ
- 9 RESIDENCIAL LOMA BONITA SUR
- 10 LOMA BONITA
- 11 LOMA BONITA EJIDAL
- 12 RINCONADA LA JOYA
- 13 COLINAS DE LAS AGUILAS
- 14 HACIENDAS DE LA CALMA
- 15 CONDOMINIO NAVIO
- 17 LA GIRALDA
- 18 RESIDENCIAL VIZCAYA
- 19 TORRES VICTORIA RESIDENCIAL
- 20 MXSE
- 21 PLAZA LAPIZAZULI
- 22 OBSIDIANA
- 23 PUNTO DOS
- 24 LIFE
- 25 TORRE 20
- 26 B. PLAZA LAPIZAZULI
- 27 LOMAS LAS AGUILAS RESIDENCIAL
- 28 ENCINOS
- 29 MAESTRO DUO 24
- 30 TORRE DREAM

**CERTIFICADA**

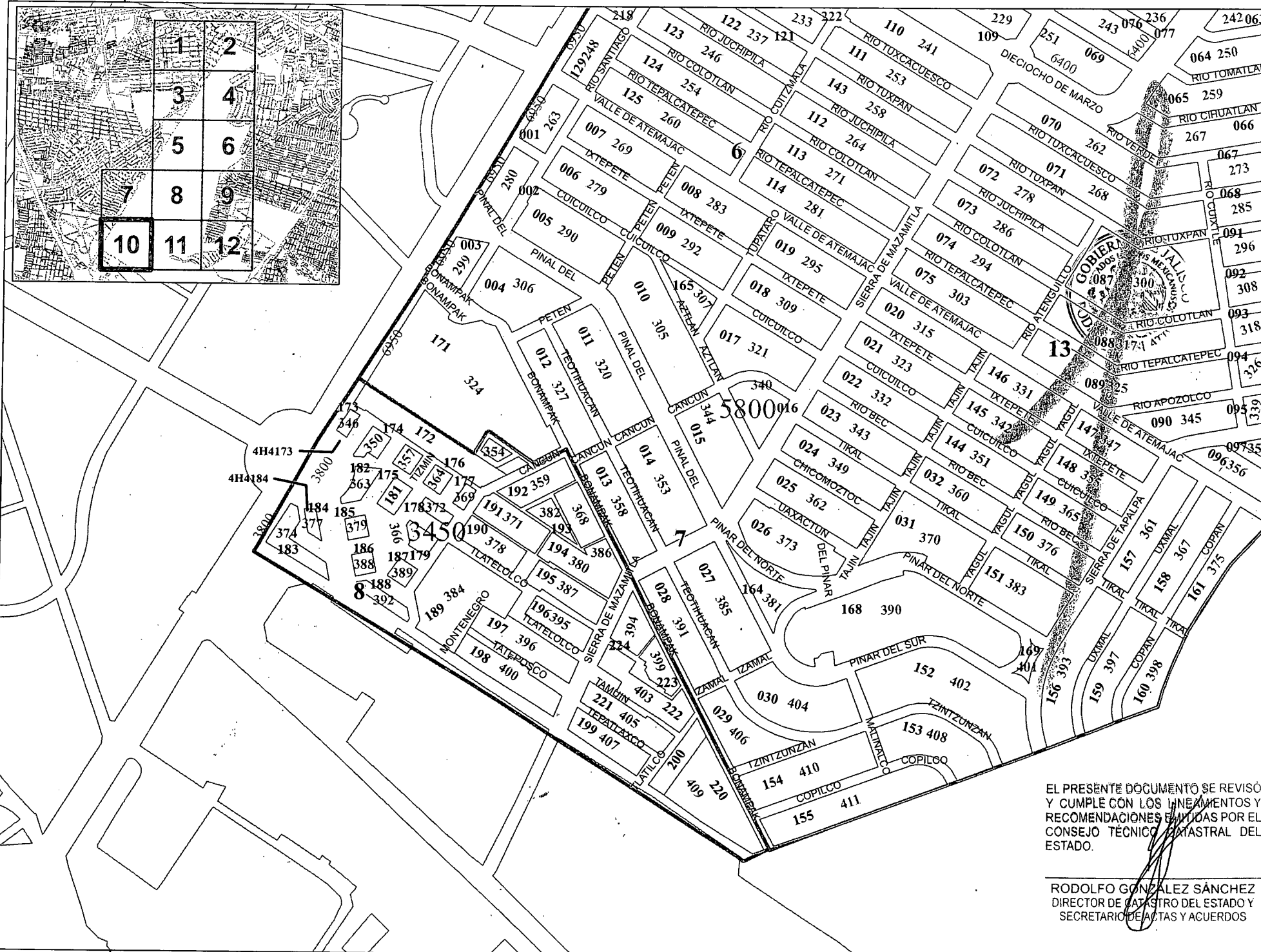
**EMISADO**

**COTEJADO**

PROYECCIÓN UTM 13N  
DATUM: WGS 1984  
ESCALA: 1:4.690

EL ESTADO DE JALISCO  
PERIÓDICO OFICIAL

NOTA: SE AGREGARON LAS MANZANAS NUEVAS IMPLEMENTADAS EN EL SISTEMA GEV.  
001 Número de Manzana-GEV



Gobierno de Jalisco

**Zapopan**

TABLAS DE VALORES  
2025

CONSEJO TÉCNICO CATASTRAL MUNICIPAL	CONSEJO TÉCNICO CATASTRAL DEL ESTADO

COLONIAS, FRACCIONAMIENTOS Y CONDOMINIOS

- 1 RINCONADA DEL SOL
- 2 RESIDENCIAL VICTORIA
- 3 RESIDENCIAL LOMA BONITA
- 4 LA CALMA OTE.
- 5 RINCONADA DE LA CALMA
- 6 LAS AGUILAS
- 7 PINAR DE LA CALMA
- 8 INFONAVIT No. 14 GUSTAVO DIAZ ORDAZ
- 9 RESIDENCIAL LOMA BONITA SUR
- 10 LOMA BONITA
- 11 LOMA BONITA EJIDAL
- 12 RINCONADA LA JOYA
- 13 COLINAS DE LAS AGUILAS
- 14 HACIENDAS DE LA CALMA
- 15 CONDOMINIO NAVIO
- 17 LA GIRALDA
- 18 RESIDENCIAL VIZCAYA
- 19 TORRES VICTORIA RESIDENCIAL
- 20 MIXE
- 21 PLAZA LAPIZLAZULI
- 22 OBSIDIANA
- 23 PUNTO DOS
- 24 LIFE
- 25 TORRE 20
- 26 PLAZA LAPIZLAZULI
- 27 LOMAS LAS AGUILAS RESIDENCIAL
- 28 ENCINOS
- 29 MAESTRO DUEÑO
- 30 TORRE DREAM

**CERTIFICADA**  
**REVISADO**  
**COTEJADO**

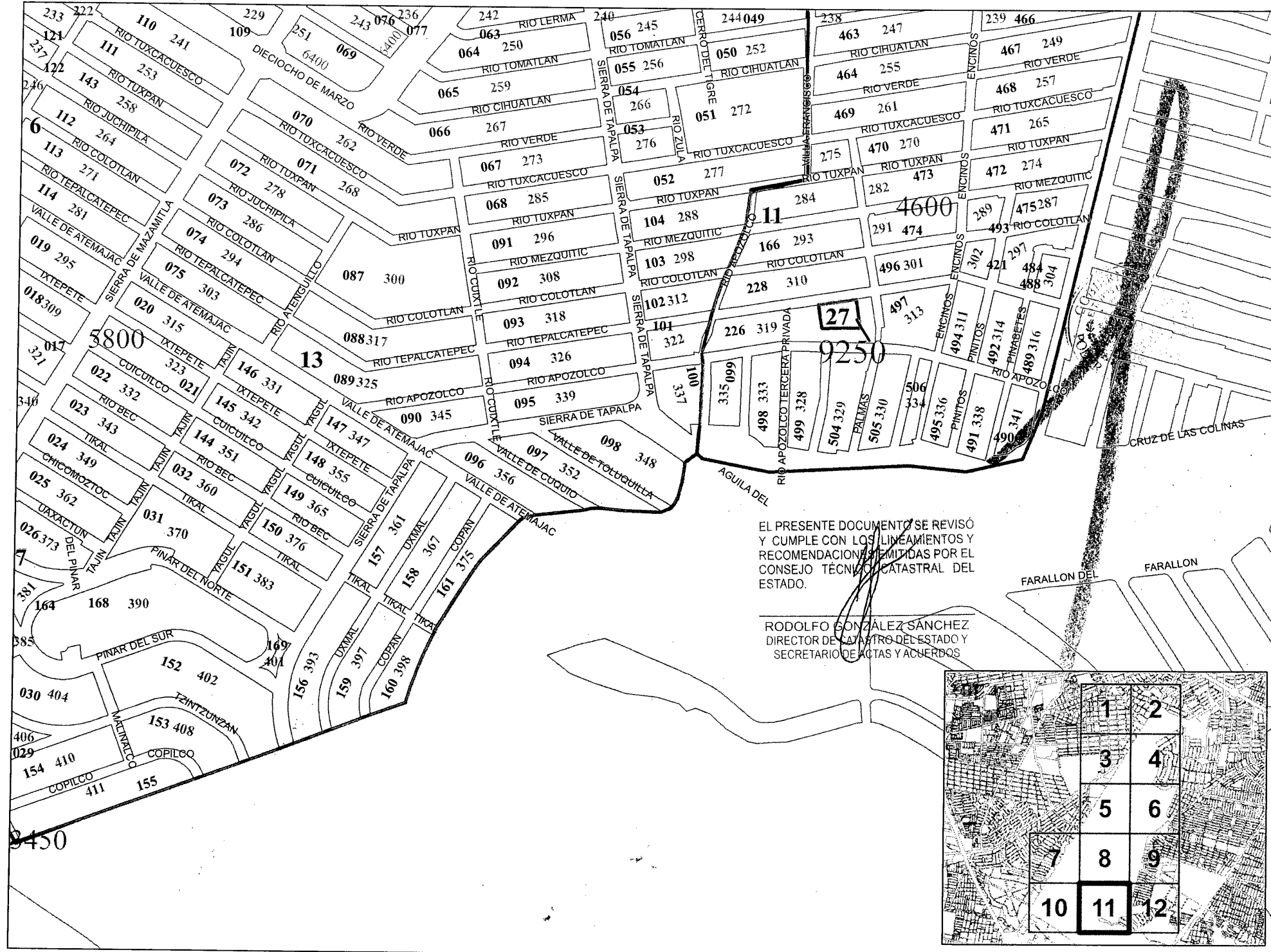
PROYECCIÓN UTM 13N  
DATUM: WGS 1984  
ESCALA: 1:4890

EL PRESENTE DOCUMENTO SE REVISÓ Y CUMPLE CON LOS LINEAMIENTOS Y RECOMENDACIONES EMITIDOS POR EL CONSEJO TÉCNICO CATASTRAL DEL ESTADO.

**RODOLFO GONZÁLEZ SÁNCHEZ**  
DIRECTOR DE CATASTRO DEL ESTADO Y SECRETARIO DE ACTAS Y ACUERDOS

NOTA: SE AGREGARON LAS MANZANAS NUEVAS IMPLEMENTADAS EN EL SISTEMA GEV.  
001 Número de Manzana-GEV

ZONA CATASTRAL 24 "4H4"



66 11

Gobierno de  
**Zapopan**

TABLAS DE VALORES  
2025

CONSEJO TÉCNICO CATASTRAL MUNICIPAL	CONSEJO TÉCNICO CATASTRAL DEL ESTADO
	H. CONGRESO DEL ESTADO

**COLONIAS, FRACCIONAMIENTOS Y CONDOMINIOS**

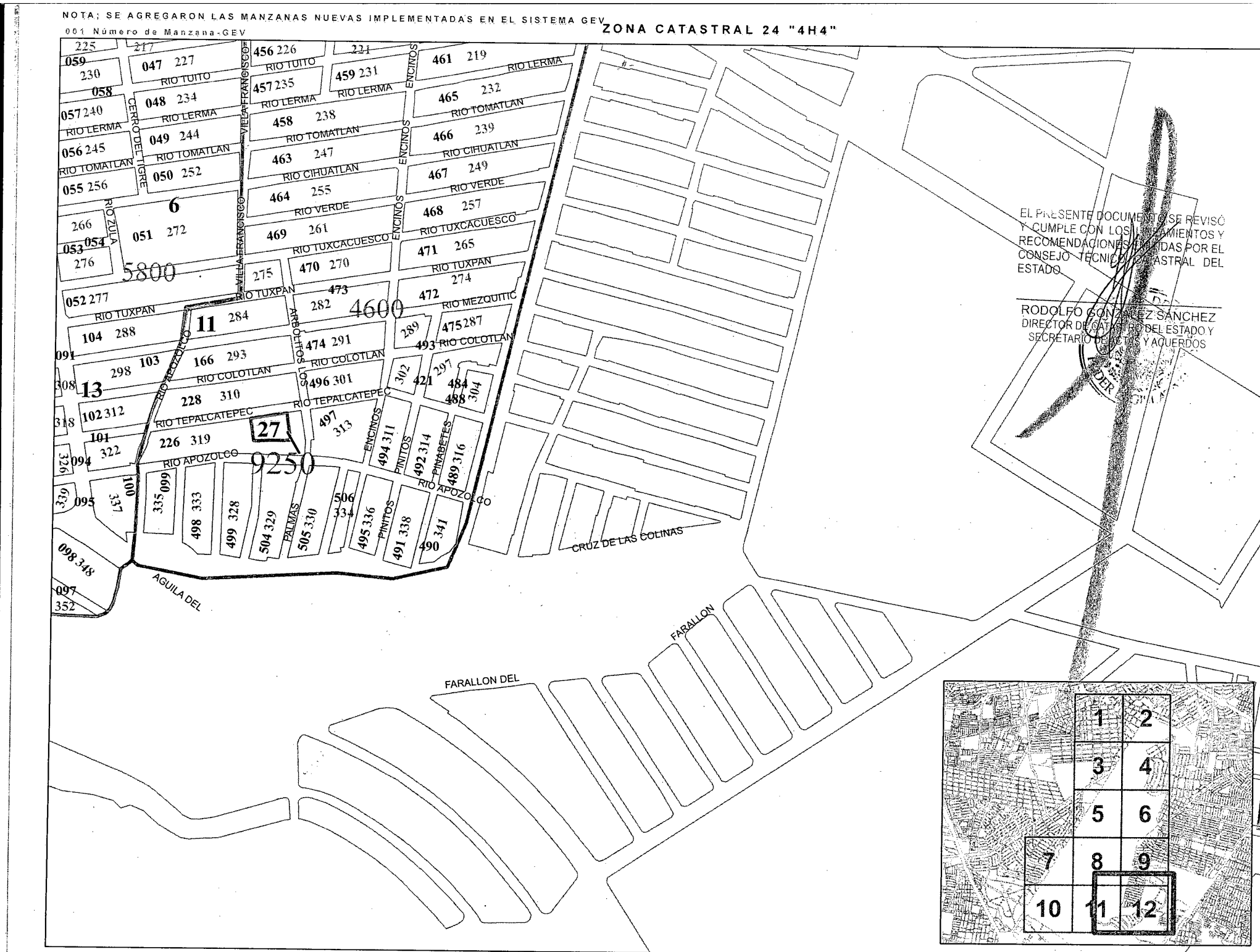
- 1 RINCONADA DEL SOL
- 2 RESIDENCIAL VICTORIA
- 3 RESIDENCIAL LOMA BONITA
- 4 LA CALMA OTE.
- 5 RINCONADA DE LA CALMA
- 6 LAS AGUILAS
- 7 PINAR DE LA CALMA
- 8 INFONAVIT No. 14 GUSTAVO DIAZ ORDAZ
- 9 RESIDENCIAL LOMA BONITA SUR
- 10 LOMA BONITA
- 11 LOMA BONITA EJIDAL
- 12 RINCONADA LA JOYA
- 13 COLINAS DE LAS AGUILAS
- 14 HACIENDAS DE LA CALMA
- 15 CONDOMINIO NAVIO
- 17 LA GIRALDA
- 18 RESIDENCIAL VIZCAYA
- 19 TORRES VICTORIA RESIDENCIAL
- 20 MIXSE
- 21 PLAZA LAPIZAZULI
- 22 OBSIDIANA
- 23 PUNTO DOS
- 24 LIFEQ
- 25 TORRE 20
- 26 PLAZA LAPIZAZULI
- 27 LOMAS LAS AGUILAS RESIDENCIAL
- 28 ENCINOS
- 29 MAESTRO DUO 24
- 30 TORRE-DREAM

PROYECCIÓN UTM 13N  
DATUM: WGS 1984  
ESCALA: 1:4,800

ESCALA GRÁFICA


# EL ESTADO DE JALISCO

PERIÓDICO OFICIAL



EL PRESENTE DOCUMENTO SE REVISÓ Y CUMPLE CON LOS REQUISITOS Y RECOMENDACIONES ESTABLECIDAS POR EL CONSEJO TÉCNICO CATASTRAL DEL ESTADO.




RODOLFO GONZÁLEZ SANCHEZ  
DIRECTOR DE CATASTRO DEL ESTADO Y SECRETARIO DE FISCALÍA Y ACUERDOS



Gobierno de Jalisco

**Zapopan**


TABLAS DE VALORES  
2025

 CONSEJO TÉCNICO CATASTRAL MUNICIPAL	 CONSEJO TÉCNICO CATASTRAL DEL ESTADO
 H. AYUDANTÍA DE LA FISCALÍA DEL ESTADO DE JALISCO	 H. CONGRESO DEL ESTADO DE JALISCO

**COLONIAS, FRACCIONAMIENTOS Y CONDOMINIOS**

- 1 RINCONADA DEL SOL
- 2 RESIDENCIAL VICTORIA
- 3 RESIDENCIAL LOMA BONITA
- 4 LA CALMA OTE
- 5 RINCONADA DE LA CALMA
- 6 LAS AGUILAS
- 7 PINAR DE LA CALMA
- 8 INFONAVIT No. 14 GUSTAVO DIAZ ORDAZ
- 9 RESIDENCIAL LOMA BONITA SUR
- 10 LOMA BONITA
- 11 LOMA BONITA EJIDAL
- 12 RINCONADA LA JOYA
- 13 COLINAS DE LAS AGUILAS
- 14 HACIENDAS DE LA CALMA
- 15 CONDOMINIO NAVIO
- 17 LA GIRALDA
- 18 RESIDENCIAL VIZCAYA
- 19 TORRES VICTORIA RESIDENCIAL
- 20 MXSE
- 21 PLAZA LAPIZLAZULI
- 22 OBSIDIANA
- 23 PUNTO DOS
- 24 LIFE
- 25 TORRE 20
- 26 B. PLAZA LAPIZLAZULI
- 27 LOMAS LAS AGUILAS RESIDENCIAL
- 28 ENCINOS
- 29 MAESTRO DUO 24
- 30 TORRE DREAM

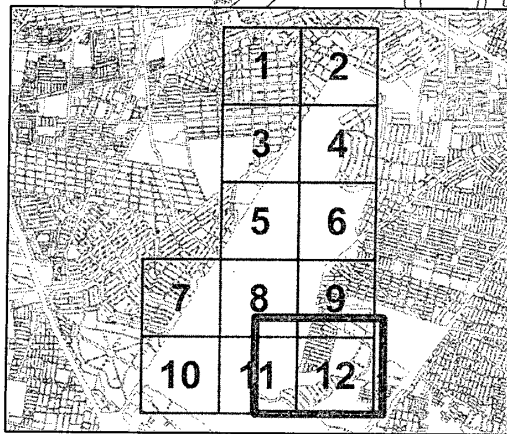
AUTENTICADA



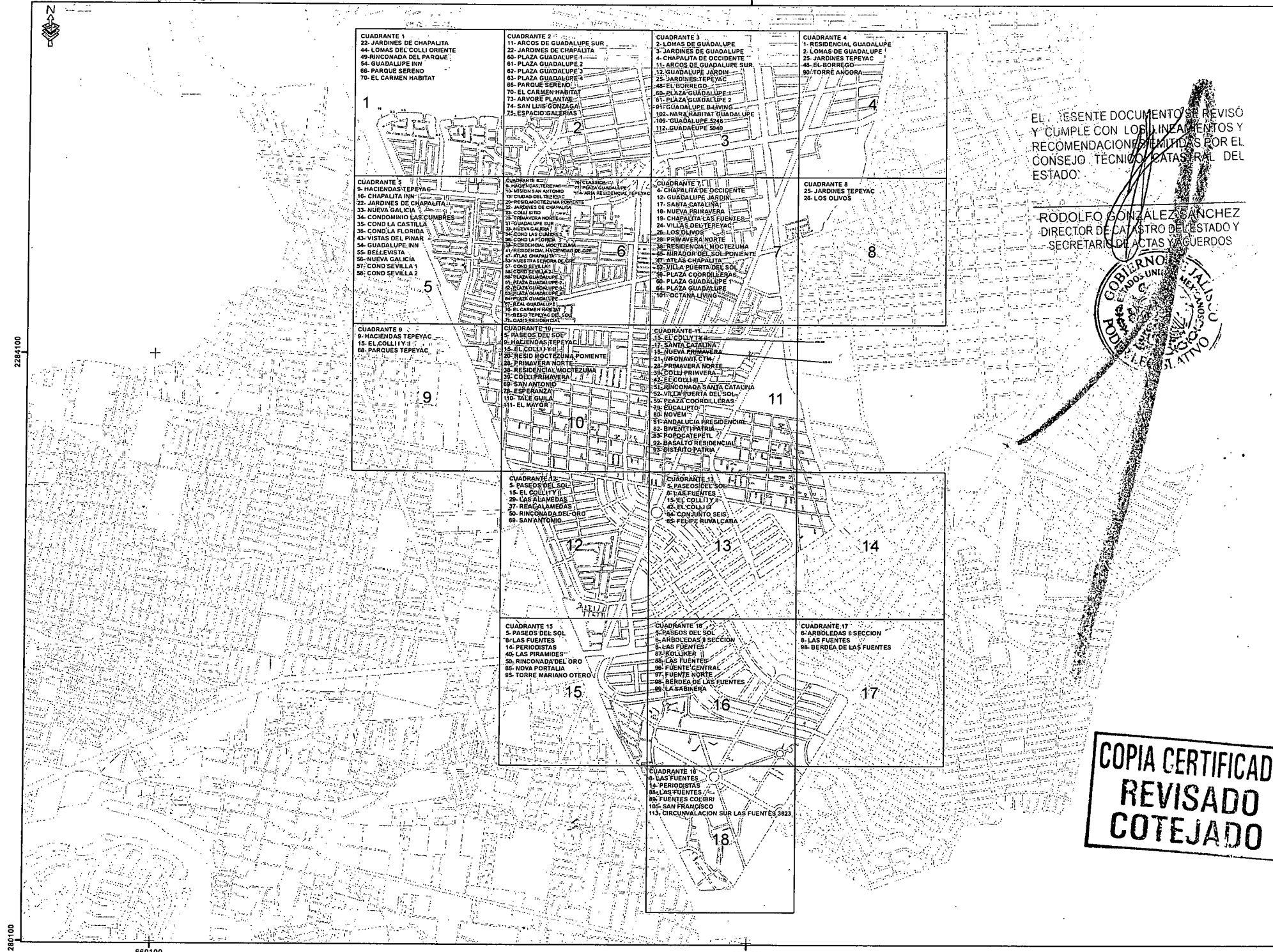
PROYECCIÓN UTM 13N      Metros

DATUM: WGS 1984      0 27.5 55 110

ESCALA: 1:4,690      ESCALA GRÁFICA




NOTA: SE AGREGARON LAS MANZANAS NUEVAS IMPLEMENTADAS EN EL SISTEMA GEV  
001 Número de Manzana-GEV ZONA CATASTRAL 25 "4G3"



EL PRESENTE DOCUMENTO SE REVISÓ Y CUMPLE CON LOS REQUISITOS Y RECOMENDACIONES EMITIDAS POR EL CONSEJO TÉCNICO CATASTRAL DEL ESTADO.

RÓDOLFO GONZÁLEZ SÁNCHEZ  
DIRECTOR DE CATASTRO DEL ESTADO Y SECRETARIO DE ACTAS Y JUERGOS



Gobierno de Jalisco

TABLAS DE VALORES

2025

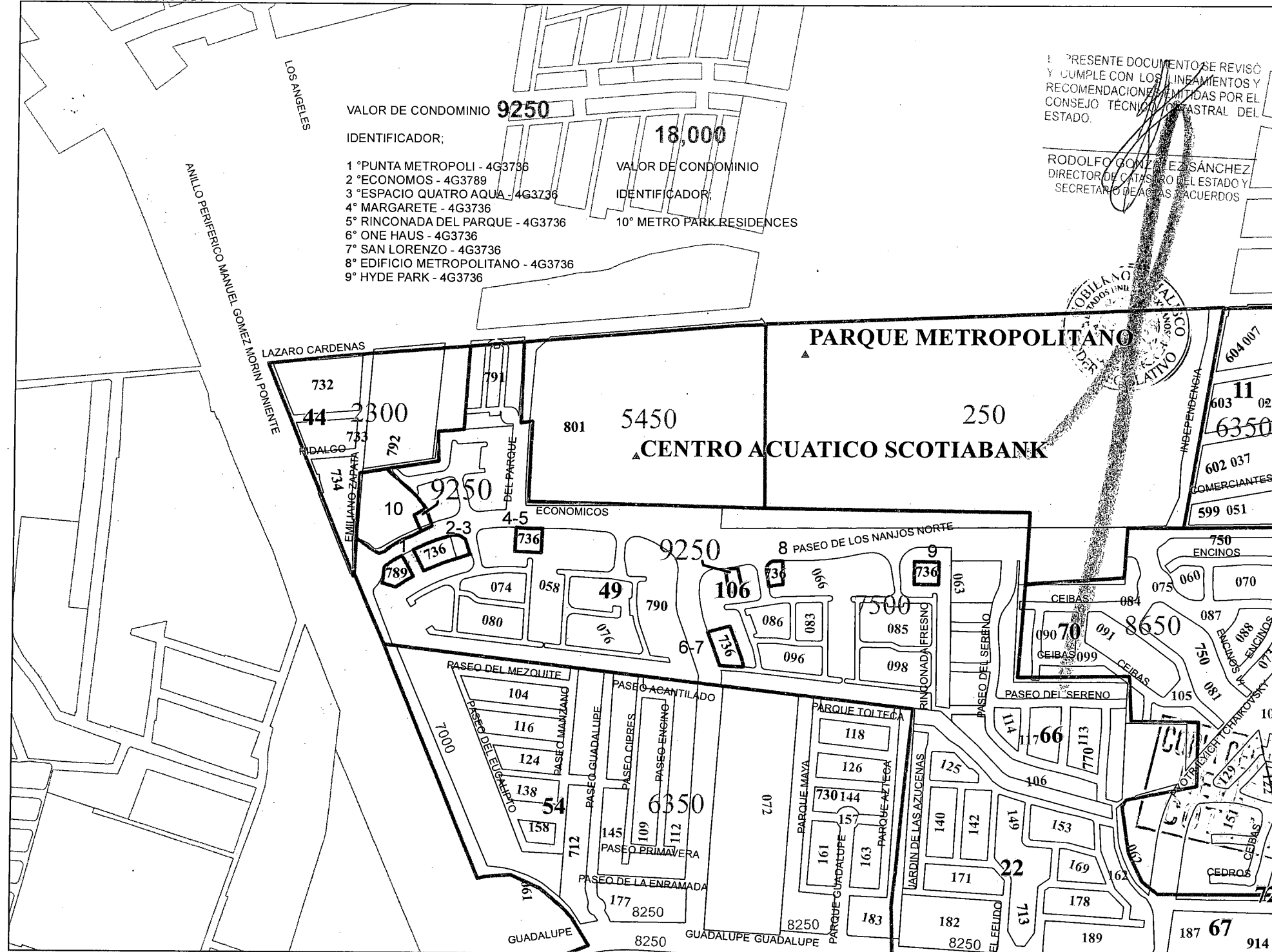
<p>CONSEJO TÉCNICO CATASTRAL MUNICIPAL</p>	<p>CONSEJO TÉCNICO CATASTRAL DEL ESTADO</p>
<p>H. AYUNTAMIENTO DE ZAPOPAN</p>	<p>H. CONGRESO DEL ESTADO</p>

**COLONIAS, FRACCIONAMIENTOS Y CONDOMINIOS**

1 RESIDENCIAL GUADALUPE	61 PLAZA GUADALUPE 2
2 LOMAS DE GUADALUPE	62 PLAZA GUADALUPE 3
3 JARDINES DE GUADALUPE	63 PLAZA GUADALUPE 4
4 CHAPALITA DE OCCIDENTE	64 PLAZA GUADALUPE 5
5 PASEOS DEL SOL	65 RINCÓNADA GUADALUPE
6 ARBOLEDAS II SECCION	66 PARQUE SERENO
7 LAS FUENTES	67 REAL GUADALUPE
8 PASOS DEL SOL	68 PARQUES TEPEYAC
9 HACIENDAS TEPEYAC	69 SAN ANTONIO
10 MISION SAN ANTONIO	70 EL CARMEN HABITAT
11 ARCOS DE GUADALUPE SUR	71 RESIDENCIAL TEPEYAC DEL SOL
12 GUADALUPE JARDIN	72 OASIS RESIDENCIAL
13 CD DEL TEPEYAC	73 ARVORE PLANTAE
14 PERIODISTAS	74 SAN LUIS GONZAGA
15 EL COLLI I Y II (DE VOLCAN EL COLLI A PERIFERICO)	75 ESPACIO GALERIAS
16 CHAPALITA INN	76 CLASICA
17 SANTA CATALINA	77 PLAZA GUADALUPE
18 NUEVA PRIMAVERA	78 ESPERANZA
19 CHAPALITA LAS FUENTES	79 EUCALIPTO
20 RESID MOCTEZUMA PTE	80 NOVEN
21 INFONAVIT C T M	81 ANDALUCIA PRESIDENCIAL
22 JARDINES DE CHAPALITA	82 BIVENTTI PATRIA
23 COLLI SITIO	83 POPOCATEPETL
24 VILLAS DEL TEPEYAC	84 CONJUNTO SEIS
25 JARDINES TEPEYAC	85 FELIPE RUVALCABA
26 LOS OLIVOS	86 NOVA PORTALIA
28 PRIMAVERA NORTE	87 KOELLIKER
29 LAS ALAMEDAS	88 LAS FUENTES
31 GUADALUPE SUR	89 FUENTES COLIBRI
33 NUEVA GALICIA	90 TORRE ANCORA
34 CONDOMINIO LAS CUMBRES	91 GUADALUPE B-LIVING
35 COND LA CASTILLA	92 BASALTO RESIDENCIAL
36 COND LA FLORIDA	93 DISTRITO PATRIA
37 REAL ALAMEDAS	94 HABITACIONAL LUMINA
38 RESIDENCIAL MOCTEZUMA	95 TORRE MARIANO OTERO
39 COLLI PRIMAVERA	96 FUENTE CENTRAL
40 LAS PIRAMIDES	97 FUENTE NORTE
41 RESIDENCIAL HACIENDAS DE GPE	98 BERDEA DE LAS FUENTES
42 EL COLLI III	99 LA SABINERA
43 VISTAS DEL PINAR	100 CARMERO
44 LOMAS DEL COLLI OTE	101 OCTANA LIVING
45 MIRADOR DEL SOL PTE	102 NARA HABITAT GUADALUPE
47 ATLAS CHAPALITA	103 TORRE OLIVOS
48 EL BORREGO	104 MAX P 3233
49 RINCÓNADA DEL PARQUE	105 SN FRANCISCO
50 RINCÓNADA DEL ORO	106 METROPOLY
51 RINCÓNADA SANTA CATALINA	107 ECONOMOS
52 VILLA PUERTA DEL SOL	108 ZETTER
53 MUESTRA SEÑORA DE GPE	109 GUADALUPE S246
54 GUADALUPE INN	110 TALE GUILA
55 BELLEVISTA	111 EL MAYOR
56 NUEVA GALICIA	112 GUADALUPE 5040
57 COND SEVILLA 1	113 CIRCUNVALACION SUR
58 COND SEVILLA 2	114 LAS FUENTES 3823
59 PLAZA CORDILLERAS	115 ARIA RESIDENCIAL TEPEYAC
60 PLAZA GUADALUPE 1	

EL ESTADO DE JALISCO  
PERIÓDICO OFICIAL

NOTA: SE AGREGARON LAS MANZANAS NUEVAS IMPLEMENTADAS EN EL SISTEMA GEV  
001 Número de Manzana-GEV ZONA CATASTRAL 25 "4G3"



169 1

Gobierno de  
**Zapopan**

TABLAS DE VALORES  
2025

CONSEJO TÉCNICO CATASTRAL MUNICIPAL	CONSEJO TÉCNICO CATASTRAL DEL ESTADO
H. AYUNTAMIENTO DE ZAPOPAN	H. CONGRESO DEL ESTADO

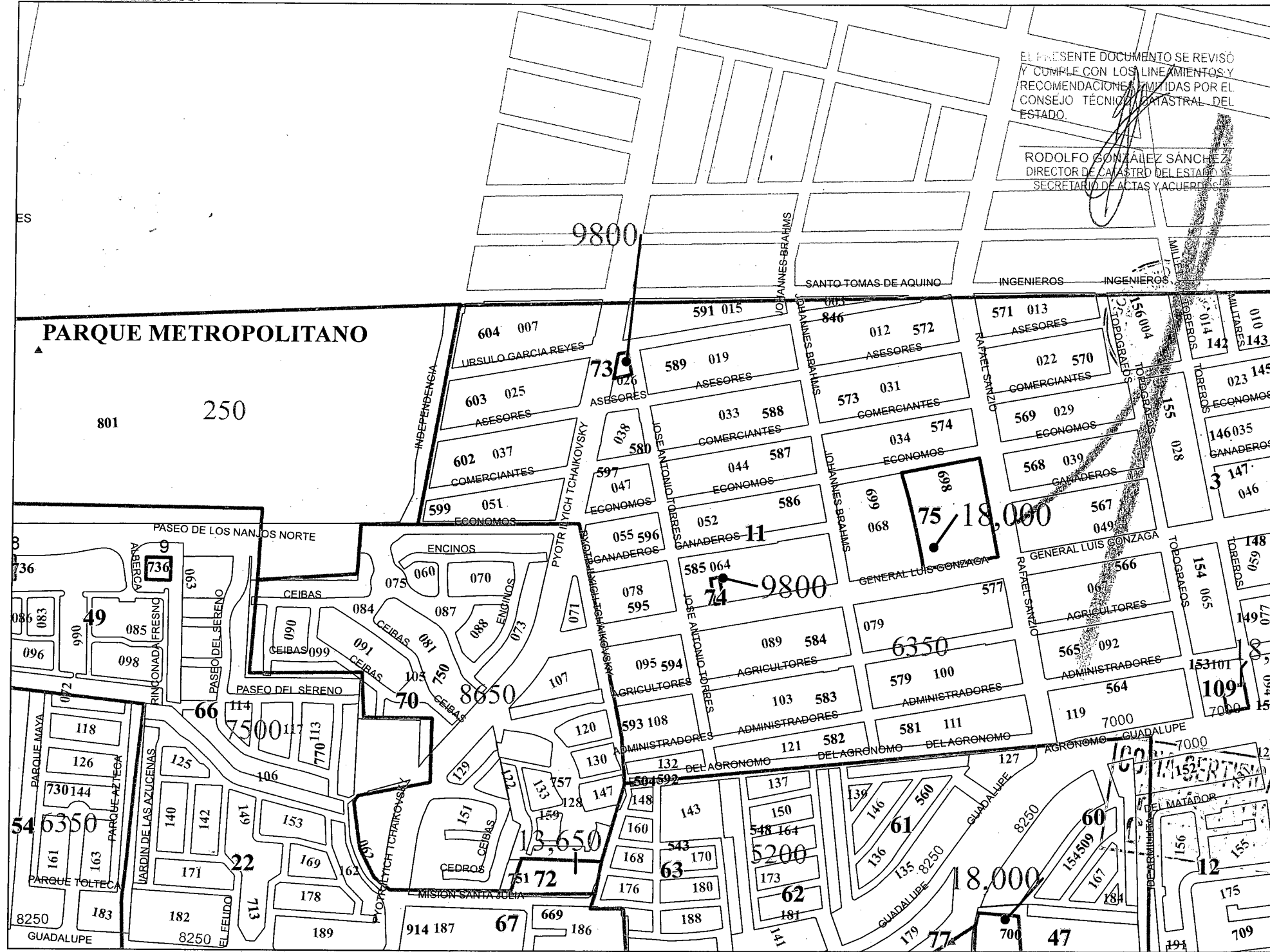
COLONIAS, FRACCIONAMIENTOS Y CONDOMINIOS

1 RESIDENCIAL GUADALUPE	52 VILLA PUERTA DEL SOL
2 LOMAS DE GUADALUPE	53 NUESTRA SEÑORA DE GPE
3 JARDINES DE GUADALUPE	54 GUADALUPE INN
4 CHAPALITA DE OCCIDENTE	55 BELLEVISTA
5 PASEOS DEL SOL	56 NUEVA GALICIA
6 ARBOLEDAS II SECCION	57 COND SEVILLA 1
7 LAS FUENTES	58 COND SEVILLA 2
8 HACIENDAS TEPEYAC	59 PLAZA CORDILLERAS
9 MISION SAN ANTONIO	60 PLAZA GUADALUPE 1
10 ARCOS DE GUADALUPE SUR	61 PLAZA GUADALUPE 2
11 GUADALUPE JARDIN	62 PLAZA GUADALUPE 3
12 CD DEL TEPEYAC	63 PLAZA GUADALUPE 4
13 PERIODISTAS	64 PLAZA GUADALUPE 5
14 EL COLLI I Y II (DE VOLCAN EL COLLI A PERIFERICO)	65 RINCONADA GUADALUPE
15 CHAPALITA INN	66 PARQUE SERENO
16 SANTA CATALINA	67 REAL GUADALUPE
17 NUEVA PRIMAVERA	68 PARQUES TEPEYAC
18 CHAPALITA LAS FUENTES	69 SAN ANTONIO
19 RESID MOCTEZUMA PTE	70 EL CARMEN HABITAT
20 INFONAVIT C T M	71 RESIDENCIAL TEPEYAC DEL SOL
21 JARDINES DE CHAPALITA	72 OASIS RESIDENCIAL
22 COLLI SITIO	73 ARVORE PLANTAE
23 VILLAS DEL TEPEYAC	74 SAN LUIS GONZAGA
24 JARDINES TEPEYAC	75 ESPACIO GALERIAS
25 LOS OLIVOS	76 CLASSICA
26 PRIMavera NORTE	77 PLAZA GUADALUPE
27 LAS ALAMEDAS	78 ESPERANZA
28 GUADALUPE SUR	79 EUCALIPTO
29 NUEVA GALICIA	80 NOVEM
30 CONDOMINIO LAS CUMBRES	81 ANJALICIA PRESIDENCIAL
31 COND LA CASTILLA	82 BIVENTTI PATRIA
32 COND LA FLORIDA	83 POPOCATEPETL
33 REAL ALAMEDAS	84 CONUNTO SEIS
34 RESIDENCIAL MOCTEZUMA	85 FELIPE RUVALCABA
35 COLLI PRIMAVERA	86 NOVA PORTALIA
36 LAS PIRAMIDES	87 KOELLIKER
37 RESIDENCIAL HACIENDAS DE GPE	88 LAS FUENTES
38 EL COLLI III	89 FUENTES COLIBRI
39 VISTAS DEL PINAR	90 TORRE ANCORA
40 LOMAS DEL COLLI OTE	91 GUADALUPE B-LIVING
41 MIRADOR DEL SOL PTE	92 BASALTO RESIDENCIAL
42 ATLAS CHAPALITA	93 DISTRITO PATRIA
43 EL BORREGO	94 HABITACIONAL LUMINA RESIDENCIAL
44 RINCONADA DEL PARQUE	95 TORRE MARIANO OTERO
45 RINCONADA DEL ORO	96 FUENTE CENTRAL
46 RINCONADA SANTA CATALINA	97 FUENTE NORTE
47 METROPOLY	98 BERDEA DE LAS FUENTES
48 ECONOMOS	99 LA SABINERA
49 ZETTER	100 CARINERO
50 GUADALUPE 5246	101 OCTIANA LIVING
51 TALE HUILA	102 NARA HABITAT GUADALUPE
52 EL MAYOR	103 TORRE OLIVOS
53 GUADALUPE 5040	104 MAX P 3233
54 CIRCUNVALACION SUR 3823	105 SN FRANCISCO
55 ARIA RESIDENCIAL TEPEYAC	



NOTA: SE AGREGARON LAS MANZANAS NUEVAS IMPLEMENTADAS EN EL SISTEMA GEV  
001 Número de Manzana-GEV

ZONA CATASTRAL 25 "4G3"



EL PRESENTE DOCUMENTO SE REVISÓ Y CUMPLE CON LOS LINEAMIENTOS Y RECOMENDACIONES EMITIDAS POR EL CONSEJO TÉCNICO CATASTRAL DEL ESTADO.

RODOLFO GONZÁLEZ SANCHEZ  
DIRECTOR DE CATASTRO DEL ESTADO  
SECRETARIO DE ACTAS Y ACUERDOS



Gobierno de  
**Zapopan**

TABLAS DE VALORES  
2025

 CONSEJO TÉCNICO CATASTRAL MUNICIPAL	 CONSEJO TÉCNICO CATASTRAL DEL ESTADO
 H. AYUNTAMIENTO DE ZAPOPAN	 H. CONGRESO DEL ESTADO

**COLONIAS, FRACCIONAMIENTOS Y CONDOMINIOS**

1 RESIDENCIAL GUADALUPE 2 LOMAS DE GUADALUPE 3 JARDINES DE GUADALUPE 4 CHAPALITA DE OCCIDENTE 5 PASEOS DEL SOL 6 BARBOLEDAS II SECCION 7 LAS FUENTES 8 HACIENDAS TEPEYAC 9 MISION SAN ANTONIO 10 ARCO DE GUADALUPE SUR 11 GUADALUPE JARDIN 12 CD DEL TEPEYAC 13 PERIODISTAS 14 EL COLLI I II (DE VOLCAN EL COLLI A PERIFERICO) 15 CHAPALITA INN 16 SANTA CATALINA 17 NUEVA PRIMAVERA 18 CHAPALITA LAS FUENTES 19 RESID MOCTEZUMA PTE 20 JARDINES DE CHAPALITA 21 VILLAS DEL TEPEYAC 22 JARDINES TEPEYAC 23 LOS OLIVOS 24 PRIMAVERA NORTE 25 LAS ALAMEDAS 26 GUADALUPE SUR 27 NUEVA GALICIA 28 CONDOMINIO LAS CUMBRES 29 COND LA CASTILLA 30 COND LA FLORIDA 31 REAL ALAMEDAS 32 RESIDENCIAL MOCTEZUMA 33 COLLI PRIMAVERA 34 LAS PIRAMIDES 35 RESIDENCIAL HACIENDAS DE GPE 36 EL COLLI III 37 VISTAS DEL PINAR 38 LOMAS DEL COLLI OTE 39 MIRADOR DEL SOL PTE 40 ATLAS CHAPALITA 41 EL RORRIGO 42 RINCONADA DEL PARQUE 43 RINCONADA DEL ORO 44 RINCONADA SANTA CATALINA 45 METROPOLY 46 ECONOMOS 47 ZETTER 48 GUADALUPE 5246 49 TORRE OLIVOS 50 TALE HUILA 51 EL MAYOR 52 GUADALUPE 5040 53 CIRCUNVALACION SUR 3823 54 ARIA RESIDENCIAL TEPEYAC	55 VILLA PUERTA DEL SOL 56 NUESTRA SEÑORA DE GPE 57 GUADALUPE INN 58 BELLEVISTA 59 NUEVA GALICIA 60 COND SEVILLA 1 61 COND SEVILLA 2 62 PLAZA CORDILLERAS 63 PLAZA GUADALUPE 1 64 PLAZA GUADALUPE 2 65 PLAZA GUADALUPE 3 66 PLAZA GUADALUPE 4 67 PLAZA GUADALUPE 5 68 RINCONADA GUADALUPE 69 PARQUE SERENO 70 REAL GUADALUPE 71 PARQUES TEPEYAC 72 SAN ANTONIO 73 EL CARMEN HABITAT 74 RESIDENCIAL TEPEYAC DEL SOL 75 OASIS RESIDENCIAL 76 AVISOS PLANTAE 77 SAN LUIS GONZAGA 78 ESPACIO GALERIAS 79 CLASSICA 80 PLAZA GUADALUPE 81 ESPERANZA 82 EUCALIPTO 83 NOVEM 84 ANDALUCIA PRESIDENCIAL 85 BIVENTTI PATRIA 86 POPocatepetl 87 CONUNTO SEIS 88 FELIPE RUVALCABA 89 NOVA PORTALIA 90 KOELLNER 91 LAS FUENTES 92 FUENTES COLIBRI 93 TORRE ANCORA 94 GUADALUPE B-LIVING 95 CASALTO RESIDENCIAL 96 DISTRITO PATRIA 97 HABITACIONAL LUMINA RESIDENCIAL 98 TORRE MARIANO OTERO 99 FUENTE CENTRAL 100 FUENTE NORTE 101 BERDEA DE LAS FUENTES 102 LA SABINERA 103 CARNERO 104 OCTANA LIVING 105 NARA HABITAT GUADALUPE 106 TORRE OLIVOS 107 MAX P 3233 108 SN FRANCISCO
--	---

# EL ESTADO DE JALISCO

PERIÓDICO OFICIAL


NOTA: SE AGREGARON LAS MANZANAS NUEVAS IMPLEMENTADAS EN EL SISTEMA GEV  
001 Número de Manzana-GEV

ZONA CATASTRAL 25 "4G3"



EL PRESENTE DOCUMENTO SE REVISÓ Y CUMPLE CON LOS LINEAMIENTOS Y RECOMENDACIONES REALIZADAS POR EL CONSEJO TÉCNICO CATASTRAL DEL ESTADO.

RODOLFO GONZÁLEZ SÁNCHEZ  
DIRECTOR DE CATASTRO DEL ESTADO Y SECRETARIO DE ACTAS Y ACUERDOS



TABLAS DE VALORES  
2025


### COLONIAS, FRACCIONAMIENTOS Y CONDOMINIOS


- 1 RESIDENCIAL GUADALUPE
- 2 LOMAS DE GUADALUPE
- 3 JARDINES DE GUADALUPE
- 4 CHARALITA DE OCCIDENTE
- 5 PASOS DEL SOL
- 6 ARBOLEDAS II SECCION
- 7 LAS FUENTES
- 8 HACIENDAS TEPEYAC
- 9 MISION SAN ANTONIO
- 10 ARCOS DE GUADALUPE SUR
- 11 GUADALUPE JARDIN
- 12 CD DEL TEPEYAC
- 13 PERIODISTAS
- 14 EL COLLI I Y II (DE VOLCAN EL COLLI A PERIFERICO)
- 15 CHAPALITA INN
- 16 SANTA CATALINA
- 17 NUEVA PRIMAVERA
- 18 CHAPALITA LAS FUENTES
- 19 RESID MOCTEZUMA PTE
- 20 INFONAVIT C T M
- 21 JARDINES DE CHAPALITA
- 22 COLLI SITIO
- 23 HILAS DEL TEPEYAC
- 24 JARDINES TEPEYAC
- 25 LOS OLIVOS
- 26 PRIMavera NORTE
- 27 LAS ALAMEDAS
- 28 GUADALUPE SUR
- 29 NUEVA GALICIA
- 30 CONDOMINIO LAS CUMBRES
- 31 COND LA CASTILLA
- 32 COND LA FLORIDA
- 33 REAL ALAMEDAS
- 34 RESIDENCIAL MOCTEZUMA
- 35 COLLI PRIMAVERA
- 36 LAS PIRAMIDES
- 37 RESIDENCIAL HACIENDAS DE GPE
- 38 COLLI III
- 39 VISTAS DEL PINAR
- 40 LOMAS DEL COLLI OTE
- 41 MIRADOR DEL SOL PTE
- 42 ATLAS CHAPALITA
- 43 EL RIBIRREGO
- 44 RINCONADA DEL PARQUE
- 45 RINCONADA DEL ORO
- 46 RINCONADA SANTA CATALINA
- 47 METROPOLY
- 48 ECONOMOS
- 49 ZETTER
- 50 GUADALUPE 5246
- 51 TALE HUIJA
- 52 EL MAYOR
- 53 GUADALUPE 5040
- 54 CIRCUNVALACION SUR 3823
- 55 VILLA PUERTA DEL SOL
- 56 NUESTRA SEÑORA DE GPE
- 57 GUADALUPE INN
- 58 BELLEVISTA
- 59 NUEVA GALICIA
- 60 COND SEVILLA 1
- 61 COND SEVILLA 2
- 62 PLAZA CORDILLERAS
- 63 PLAZA GUADALUPE 1
- 64 PLAZA GUADALUPE 2
- 65 PLAZA GUADALUPE 3
- 66 PLAZA GUADALUPE 4
- 67 PLAZA GUADALUPE 5
- 68 RINCONADA GUADALUPE
- 69 PARQUE SERENO
- 70 REAL GUADALUPE
- 71 PARQUES TEPEYAC
- 72 SAN ANTONIO
- 73 EL CARMEN HABITAT
- 74 RESIDENCIAL TEPEYAC DEL SOL
- 75 OASIS RESIDENCIAL
- 76 ARVORE PLANTAE
- 77 SAN LUIS GONZAGA
- 78 ESPACIO GALERIAS
- 79 CLASSICA
- 80 PLAZA GUADALUPE
- 81 ESPERANZA
- 82 EUCAUPTO
- 83 NOVEM
- 84 ANDALUCIA PRESIDENCIAL
- 85 BIVENTTI PATRIA
- 86 POPocatepetl
- 87 CONUNTO SEIS
- 88 FELPE RUVALCABA
- 89 NOVA PORTALIA
- 90 KOELLIKER
- 91 LAS FUENTES
- 92 FUENTES COLIBRI
- 93 TORRE ANCORIA
- 94 GUADALUPE B-LIVING
- 95 BASALTO RESIDENCIAL
- 96 DISTRITO PATRIA
- 97 HABITACIONAL LUMINA RESIDENCIAL
- 98 TORRE MARIANO OTERO
- 99 FUENTE CENTRAL
- 100 FUENTE NORTE
- 101 BERDEA DE LAS FUENTES
- 102 LA SABINERA
- 103 CARNERO
- 104 OCTANA LIVING
- 105 NARA HABITAT GUADALUPE
- 106 TORRE OLIVOS
- 107 MAX P 3233
- 108 SAN FRANCISCO

NOTA: SE AGREGARON LAS MANZANAS NUEVAS IMPLEMENTADAS EN EL SISTEMA GEV  
Número de Manzana-GEV ZONA CATASTRAL 25 "4G3"



EL PRESENTE DOCUMENTO SE REVISÓ Y CUMPLE CON LOS LINEAMIENTOS Y RECOMENDACIONES EMISAS POR EL CONSEJO TÉCNICO CATASTRAL DEL ESTADO.

RODOLFO GONZÁLEZ SANCHEZ  
DIRECTOR DE CATASTRO DEL ESTADO Y SECRETARIO DE ACTAS Y CUERDOS



724

Gobierno de  
**Zapopan**

TABLAS DE VALORES  
2025

CONSEJO TÉCNICO CATASTRAL MUNICIPAL	CONSEJO TÉCNICO CATASTRAL DEL ESTADO
	H. CONGRESO DEL ESTADO

**COLONIAS, FRACCIONAMIENTOS Y CONDOMINIOS**

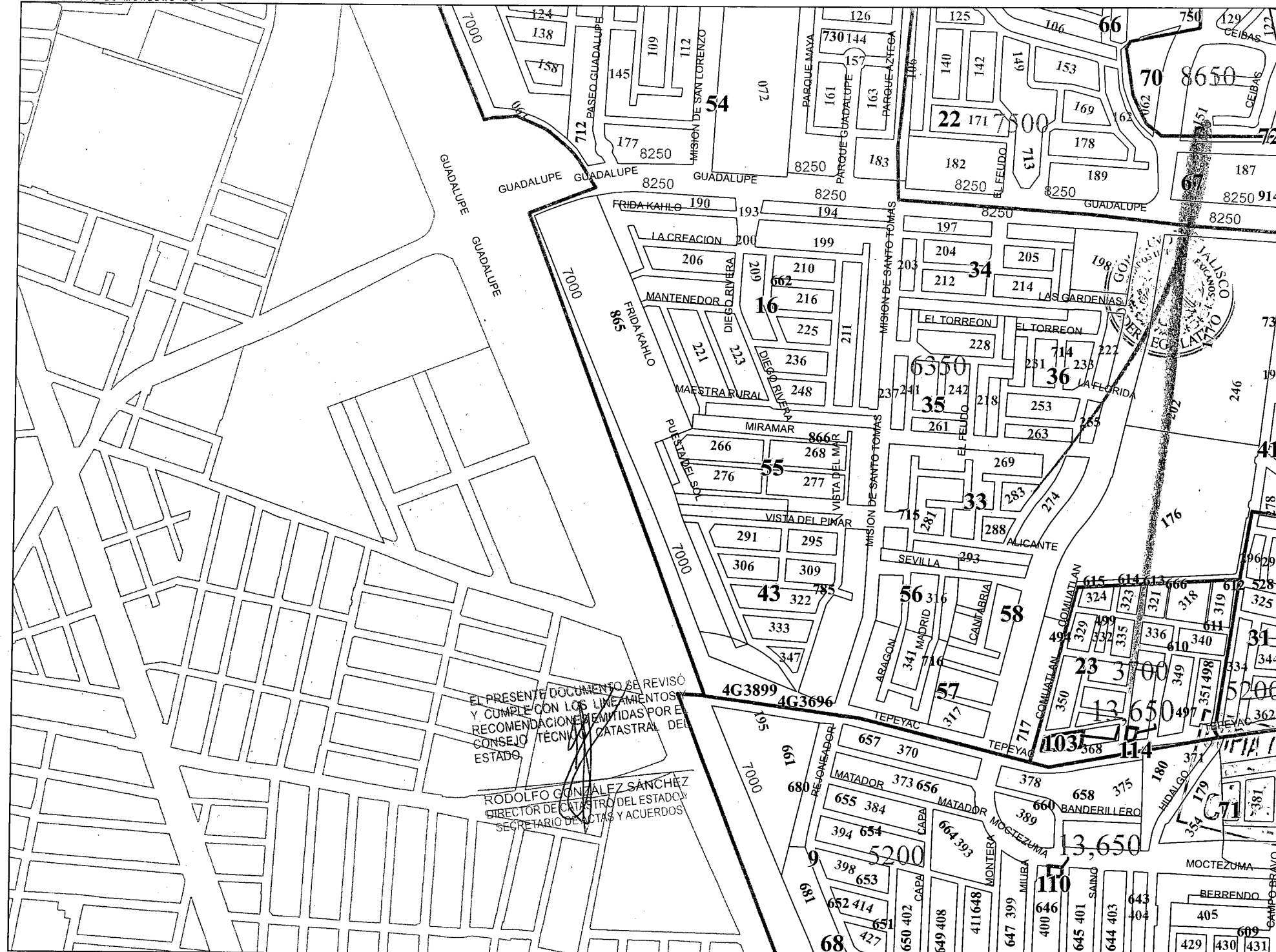
1 RESIDENCIAL GUADALUPE	52 VILLA PUERTA DEL SOL
2 LOMAS DE GUADALUPE	53 NUESTRA SEÑORA DE GPE
3 JARDINES DE GUADALUPE	54 GUADALUPE INN
4 CHAPALITA DE OCCIDENTE	55 BELLEVISTA
5 PASEOS DEL SOL	56 NUEVA GALICIA
6 ARBOLEDAS II SECCION	57 CONDO SEVILLA 1
7 LAS FUENTES	58 CONDO SEVILLA 2
8 HACIENDAS TEPEYAC	59 PLAZA CORDILLERAS
9 MISION SAN ANTONIO	60 PLAZA GUADALUPE 1
10 ARCOS DE GUADALUPE SUR	61 PLAZA GUADALUPE 2
11 GUADALUPE JARDIN	62 PLAZA GUADALUPE 3
12 CD DE TEPEYAC	63 PLAZA GUADALUPE 4
13 PERIODISTAS	64 PLAZA GUADALUPE 5
14 EL COLLI I Y II (DE VOLCAN EL COLLI A PERIFERICO)	65 RINCONADA GUADALUPE
15 CHAPALITA INN	66 PARQUE SERENO
16 SANTA CATALINA	67 REAL GUADALUPE
17 NUEVA PRIMAVERA	68 PARQUES TEPEYAC
18 CHAPALITA LAS FUENTES	69 SAN ANTONIO
19 RESID MOCTEZUMA PTE	70 EL CARMEN HABITAT
20 INFONAVIT C T M	71 RESIDENCIAL TEPEYAC DEL SOL
21 JARDINES DE CHAPALITA	72 OASIS RESIDENCIAL
22 COLLI SITIO	73 ARVORE PLANTAE
23 VILLAS DEL TEPEYAC	74 SAN LUIS GONZAGA
24 JARDINES TEPEYAC	75 ESPACIO GALERIAS
25 LOS OLIVOS	76 CLASSICA
26 PRIMAVERA NORTE	77 PLAZA GUADALUPE
27 LAS ALAMEDAS	78 ESPERANZA
28 GUADALUPE SUR	79 EUCALIPTO
29 NUEVA GALICIA	80 NOVEM
30 CONDOMINIO LAS CUMBRES	81 ANDALUCIA PRESIDENCIAL
31 CONDO LA CASTILLA	82 BIVENTTI PATRIA
32 CONDO LA FLORIDA	83 POPOCATEPETL
33 REAL ALAMEDAS	84 CONUNTO SEIS
34 RESIDENCIAL MOCTEZUMA	85 FELIPE RUVALCABA
35 COLLI PRIMAVERA	86 NOVA PORTALIA
36 LAS PIRAMIDES	87 NOELIKER
37 RESIDENCIAL HACIENDAS DE GPE	88 LAS FUENTES
38 EL COLLI III	89 FUENTES COLIBRI
39 VISTAS DEL PINAR	90 TORRE ANCORA
40 LOMAS DEL COLLI OTE	91 GUADALUPE B-LIVING
41 MIRADOR DEL SOL PTE	92 BASALTO RESIDENCIAL
42 ATLAS CHAPALITA	93 DISTRITO PATRIA
43 EL BORREGO	94 HABITACIONAL LUMINA RESIDENCIAL
44 RINCONADA DEL PARQUE	95 TORRE MARIANO OTERO
45 RINCONADA DEL ORO	96 FUENTE CENTRAL
46 RINCONADA SANTA CATALINA	97 FUENTE NORTE
47 METROPOLY	98 BERDEA DE LAS FUENTES
48 ECONOMOS	99 LA SABINERA
49 ZETTER	100 CARNERO
50 GUADALUPE 5246	101 OCTANA LIVING
51 TALE HUIJALA	102 NARA HABITAT GUADALUPE
52 EL MAYOR	103 TORRE OLIVOS
53 GUADALUPE 5040	104 MAX P 3233
54 CIRCUNVALACION SUR 3823	105 SN FRANCISCO
55 ARIA RESIDENCIAL TEPEYAC	

# EL ESTADO DE JALISCO

PERIÓDICO OFICIAL

NOTA: SE AGREGARON LAS MANZANAS NUEVAS IMPLEMENTADAS EN EL SISTEMA GEV  
001 Número de Manzana-GEV

## ZONA CATASTRAL 25 "4G3"





73 5

Gobierno de Jalisco

Zapopan

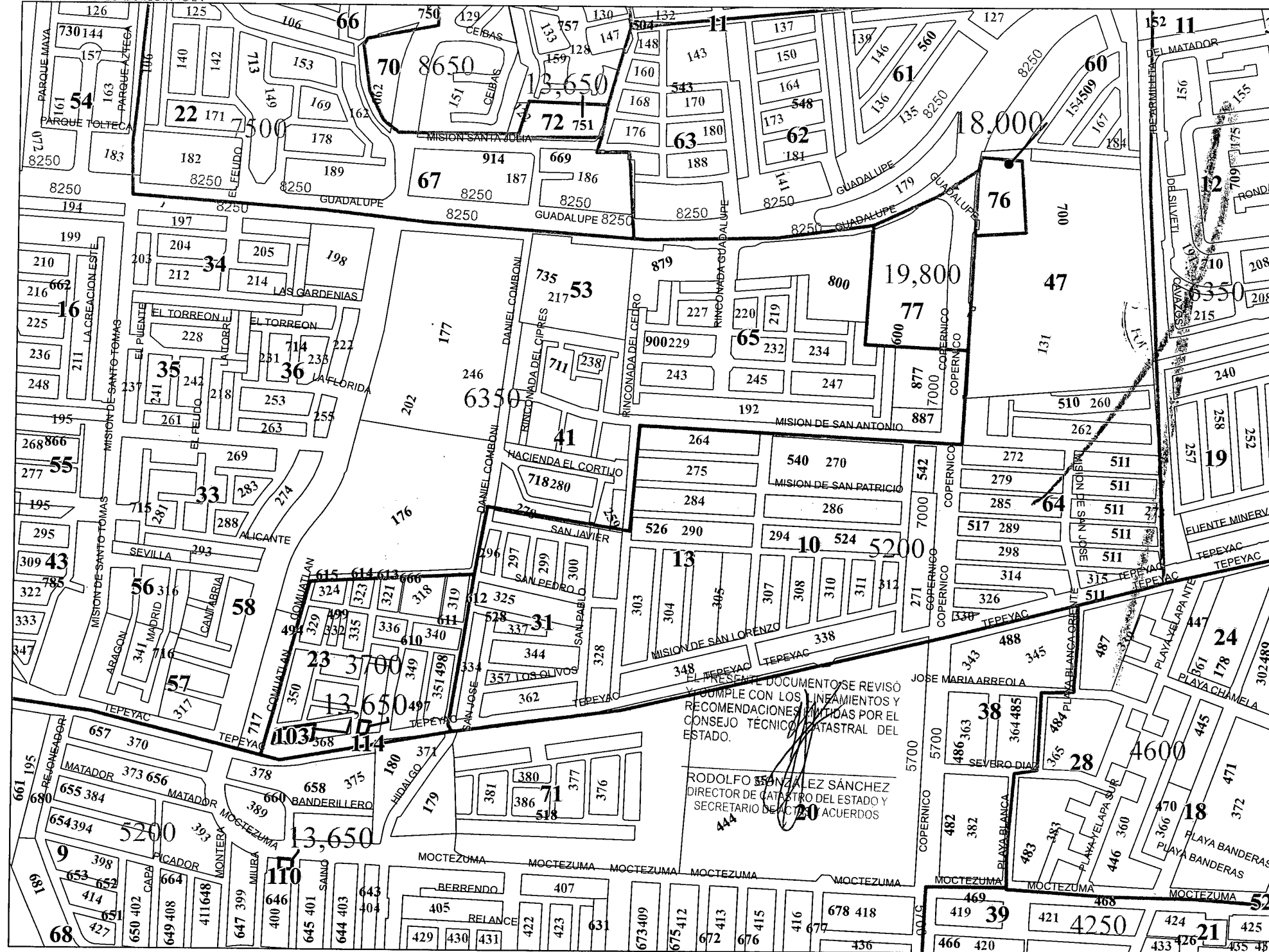
TABLAS DE VALORES  
2025


 CONSEJO TÉCNICO CATASTRAL MUNICIPAL	 CONSEJO TÉCNICO CATASTRAL DEL ESTADO
 H. AYUNTAMIENTO DE ZAPOPAN GOBIERNO MUNICIPAL	 H. CONGRESO DEL ESTADO

**COLONIAS, FRACCIONAMIENTOS Y CONDOMINIOS**

1 RESIDENCIAL GUADALUPE 2 LOMAS DE GUADALUPE 3 JARDINES DE GUADALUPE 4 CHAPALITA DE OCCIDENTE 5 PASOS DEL SOL 6 ARBOLEDAS II SECCION 7 LAS FUENTES 8 HACIENDAS TEPEYAC 9 MISION SAN ANTONIO 10 ARCOS DE GUADALUPE SUR 11 GUADALUPE JARDIN 12 CD DEL TEPEYAC 13 PERIODISTAS 14 EL COLLI I Y II [DE VOLCAN EL COLLI A PERIFERICO] 15 CHAPALITA INN 16 SANTA CATALINA 17 NUEVA PRIMAVERA 18 CHAPALITA LAS FUENTES 19 RESID MOCTEZUMA PTE 20 INFONAVIT C T M 21 JARDINES DE CHAPALITA 22 COLLI SITIO 23 VILLAS DEL TEPEYAC 24 JARDINES TEPEYAC 25 LOS OLIVOS 26 PRIMAVERA NORTE 27 LAS ALAMEDAS 28 GUADALUPE SUR 29 NUEVA GALICIA 30 CONDOMINIO LAS CUMBRES 31 COND LA CASTILLA 32 COND LA FLORIDA 33 REAL ALAMEDAS 34 RESIDENCIAL MOCTEZUMA 35 LAS PIRAMIDES 36 RESIDENCIAL HACIENDAS DE GPE 37 EL COLLI III 38 VISTAS DEL PINAR 39 LOMAS DEL COLLI OTE 40 MIRADOR DEL SOL PTE 41 ATLAS CHAPALITA 42 EL BORGEO 43 RINCONADA DEL PARQUE 44 RINCONADA DEL ORO 45 RINCONADA SANTA CATALINA 46 METROPOLY 47 ECONOMOS 48 ZETTER 49 GUADALUPE 5246 50 TALE HUILA 51 EL MAYOR 52 GUADALUPE 5040 53 CIRCUNVALACION SUR 3823 54 ARIA RESIDENCIAL TEPEYAC	52 VILLA PUERTA DEL SOL 53 NUESTRA SEÑORA DE GPE 54 GUADALUPE INN 55 BELLEVISTA 56 NUEVA GALICIA 57 COND SEVILLA 1 58 COND SEVILLA 2 59 PLAZA CORDILLERAS 60 PLAZA GUADALUPE 1 61 PLAZA GUADALUPE 2 62 PLAZA GUADALUPE 3 63 PLAZA GUADALUPE 4 64 PLAZA GUADALUPE 5 65 RINCONADA GUADALUPE 66 PARQUE SERENO 67 REAL GUADALUPE 68 PARQUES TEPEYAC 69 SAN ANTONIO 70 EL CARMEN HABITAT 71 RESIDENCIAL TEPEYAC DEL SOL 72 OASIS RESIDENCIAL 73 ARVORE PLANTAE 74 SAN LUIS GONZAGA 75 ESPACIO GALERIAS 76 CLASSICA 77 PLAZA GUADALUPE 78 ESPERANZA 79 EUCALIPTO 80 NOVEM 81 ANDALUCIA RESIDENCIAL 82 BIVENTTI PATRIA 83 POPOCATEPETL 84 CONUNTO SEIS 85 FELIPE RUVALCABA 86 NOVA PORTALIA 87 KOLLER 88 LAS FUENTES 89 FUENTES COLIBRI 90 TORRE ANCORAS 91 GUADALUPE B-LIVING 92 BASALTO RESIDENCIAL 93 DISTRITO PATRIA 94 HABITACIONAL LUMINA RESIDENCIAL 95 TORRE MARIANO OTERO 96 FUENTE CENTRAL 97 FUENTE NORTE 98 BERDEA DE LAS FUENTES 99 LA SABINERA 100 CARNERO 101 OCTANA LIVING 102 NARA HABITAT GUADALUPE 103 TORRE OLIVOS 104 MAX P 3233 105 SN FRANCISCO
---	--

NOTA: SE AGREGARON LAS MANZANAS NUEVAS IMPLEMENTADAS EN EL SISTEMA GEV  
001 Número de Manzana-GEV ZONA CATASTRAL 25 "4G3"



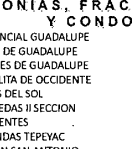
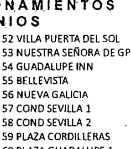




**6**

Gobierno de  
**Zapopan**

TABLAS DE VALORES  
2025

 CONSEJO TÉCNICO CATASTRAL MUNICIPAL	
 CONSEJO TÉCNICO CATASTRAL DEL ESTADO	
 H. AYUNTAMIENTO DE ZAPOPAN	 H. CONGRESO DEL ESTADO

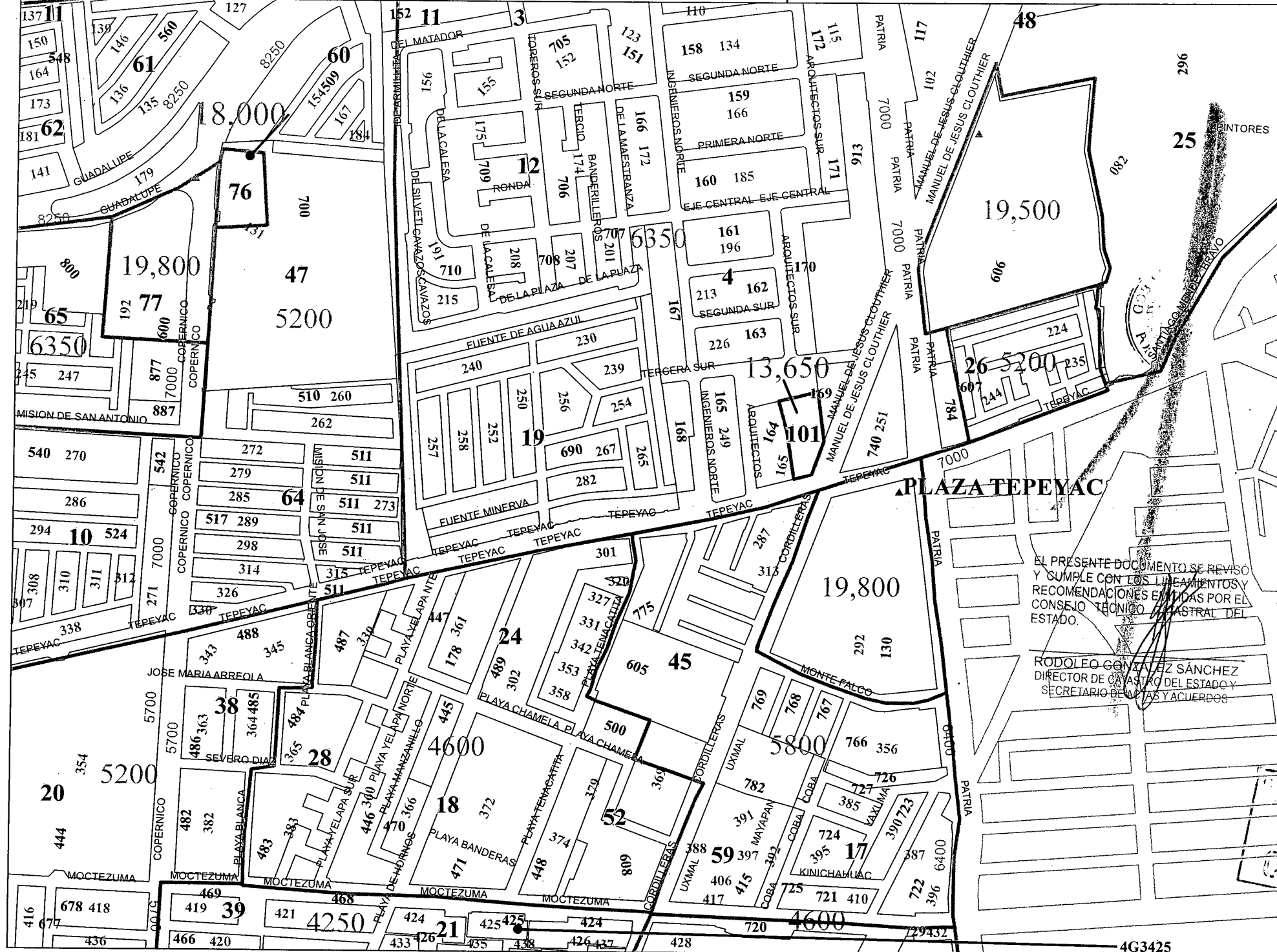
**COLONIAS, FRACCIONAMIENTOS Y CONDOMINIOS**

1 RESIDENCIAL GUADALUPE	52 VILLA PUERTA DEL SOL
2 LOMAS DE GUADALUPE	53 NUESTRA SEÑORA DE GPE
3 JARDINES DE GUADALUPE	54 GUADALUPE INN
4 CHAPALITA DE OCCIDENTE	55 BELLEVISTA
5 PASEOS DEL SOL	56 NUEVA GALICIA
6 ARBOLEDAS II SECCION	57 COND SEVILLA 1
7 LAS FUENTES	58 COND SEVILLA 2
8 HACIENDAS TEPEYAC	59 PLAZA CORDILLERAS
9 MISION SAN ANTONIO	60 PLAZA GUADALUPE 1
10 ARCOS DE GUADALUPE SUR	61 PLAZA GUADALUPE 2
11 MISION DE SAN ANTONIO	62 PLAZA GUADALUPE 3
12 GUADALUPE JARDIN	63 PLAZA GUADALUPE 4
13 CD DEL TEPEYAC	64 PLAZA GUADALUPE 5
14 PERIODISTAS	65 RINCONADA GUADALUPE
15 EL COLLI I Y II (DE VOLCAN EL COLLI A PERIFERICO)	66 PARQUE SERENO
16 CHAPALITA INN	67 REAL GUADALUPE
17 SANTA CATALINA	68 PARQUES TEPEYAC
18 NUEVA PRIMAVERA	69 SAN ANTONIO
19 CHAPALITA LAS FUENTES	70 EL CARMEN HABITAT
20 RESID MOCTEZUMA PTE	71 RESIDENCIAL TEPEYAC DEL SOL
21 INFONAVIT C T M	72 OASIS RESIDENCIAL
22 JARDINES DE CHAPALITA	73 ARVORE PLANTAE
23 COLLI SITIO	74 SAN LUIS GONZAGA
24 VILLAS DEL TEPEYAC	75 ESPACIO GALERIAS
25 JARDINES TEPEYAC	76 CLASSICA
26 LOS OLIVOS	77 PLAZA GUADALUPE
28 PRIMAVERA NORTE	78 ESPERANZA
29 LAS ALAMEDAS	79 EUCLAUTO
31 GUADALUPE SUR	80 NOVENM
33 NUEVA GALICIA	81 ANDALUCIA PRESIDENCIAL
34 CONDOMINIO LAS CUMBRES	82 BIVENTTI PATRIA
35 COND LA CASTILLA	83 POPOCATEPETL
36 COND LA FLORIDA	84 CONUNTO SEIS
37 REAL ALAMEDAS	85 FELIPE RUVALCABA
38 RESIDENCIAL MOCTEZUMA	86 NOVA PORTALIA
39 COLLI PRIMAVERA	87 KOELLER
40 LAS PIRAMIDES	88 LAS FUENTES
41 RESIDENCIAL HACIENDAS DE GPE	89 FUENTES COLIBRI
42 EL COLLI III	90 TORRE ANCORA
43 VISTAS DEL PINAR	91 GUADALUPE B-LIVING
44 LOMAS DEL COLLI OTE	92 BASALTO RESIDENCIAL
45 MIRADOR DEL SOL PTE	93 DISTRITO PATRIA
47 ATLAS CHAPALITA	94 HABITACIONAL LUMINA RESIDENCIAL
48 EL BORRÉGO	95 TORRE MARIANO OTERO
49 RINCONADA DEL PARQUE	96 FUENTE CENTRAL
50 RINCONADA DEL ORO	97 FUENTE NORTE
51 RINCONADA SANTA CATALINA	98 BERDEA DE LAS FUENTES
106 METROPOLY	99 LA SABINERA
107 ECONOMOS	100 CARNERO
108 ZETTER	101 OCTANA LIVING
109 GUADALUPE 5246	102 NARA HABITAT GUADALUPE
110 TALE HUILA	103 TORRE OLIVOS
111 EL MAYOR	104 MAX P 3233
112 GUADALUPE 5040	105 SN FRANCISCO
113 CIRCUNVALACION SUR 3823	
114 ARIA RESIDENCIAL TEPEYAC	

# EL ESTADO DE JALISCO

PERIÓDICO OFICIAL

NOTA: SE AGREGARON LAS MANZANAS NUEVAS IMPLEMENTADAS EN EL SISTEMA GEV  
001 Número de Manzana.GEV ZONA CATASTRAL 25 "4G3"



EL PRESENTE DOCUMENTO SE REVISÓ Y CUMPLE CON LOS LINEAMIENTOS Y RECOMENDACIONES EMISAS POR EL CONSEJO TÉCNICO CATASTRAL DEL ESTADO.  
**RODOLFO GONZÁLEZ SÁNCHEZ**  
DIRECTOR DE CATASTRO DEL ESTADO Y SECRETARIO DE VOTOS Y ACUERDOS

**35 7**

**Gov.ierno de**  
**Zapopan**

TABLAS DE VALORES  
2025


**COLONIAS, FRACCIONAMIENTOS Y CONDOMINIOS**


- 1 RESIDENCIAL GUADALUPE
- 2 LOMAS DE GUADALUPE
- 3 JARDINES DE GUADALUPE
- 4 CHAPALITA DE OCCIDENTE
- 5 PASEOS DEL SOL
- 6 ARBOLEDAS II SECCION
- 7 LAS FUENTES
- 8 HACIENDAS TEPEYAC
- 9 MISION SAN ANTONIO
- 10 ARCOS DE GUADALUPE SUR
- 11 GUADALUPE JARDIN
- 12 CD DEL TEPEYAC
- 13 PERIODISTAS
- 14 EL COLLI I Y II (DE VOLCAN EL COLLI A PERIFERICO)
- 15 CHAPALITA INN
- 16 SANTA CATALINA
- 17 NUEVA PRIMAVERA
- 18 CHAPALITA LAS FUENTES
- 19 RESID MOCTEZUMA PTE
- 20 INFONAVIT C T M
- 21 JARDINES DE CHAPALITA
- 22 COLLI SITIO
- 23 VILLAS DEL TEPEYAC
- 24 JARDINES TEPEYAC
- 25 LOS OLIVOS
- 26 PRIMavera Norte
- 27 LAS ALAMEDAS
- 28 GUADALUPE SUR
- 29 CONDOMINIO LAS CUMBRES
- 30 COND LA CASTILLA
- 31 COND LA FLORIDA
- 32 REAL ALAMEDAS
- 33 RESIDENCIAL MOCTEZUMA
- 34 COLLI PRIMAVERA
- 35 LAS PIRAMIDES
- 36 RESIDENCIAL HACIENDAS DE GPE
- 37 EL COLLI III
- 38 VISTAS DEL PINAR
- 39 LOMAS DEL COLLI OTE
- 40 MIRADOR DEL SOL PTE
- 41 ATLAS CHAPALITA
- 42 EL BORREGO
- 43 RINCONADA DEL PARQUE
- 44 RINCONADA DEL ORO
- 45 RINCONADA SANTA CATALINA
- 46 METRODOLY
- 47 ECONOMOS
- 48 ZEKTER
- 49 GUADALUPE 5246
- 50 TALE HUILA
- 51 EL MAYOR
- 52 GUADALUPE 5040
- 53 CIRCUNVALACION SUR 3823
- 54 ARIA RESIDENCIAL TEPEYAC
- 55 NUESTRA SEÑORA DE GPE
- 56 BELLEVISTA
- 57 COND SEVILLA 1
- 58 COND SEVILLA 2
- 59 PLAZA CORDILLERAS
- 60 PLAZA GUADALUPE 1
- 61 PLAZA GUADALUPE 2
- 62 PLAZA GUADALUPE 3
- 63 PLAZA GUADALUPE 4
- 64 PLAZA GUADALUPE 5
- 65 RINCONADA GUADALUPE
- 66 PARQUE SERENO
- 67 REAL GUADALUPE
- 68 PARQUES TEPEYAC
- 69 SAN ANTONIO
- 70 EL CARMEN HABITAT
- 71 RESIDENCIAL TEPEYAC DEL SOL
- 72 OASIS RESIDENCIAL
- 73 ARVORE PLANTAE
- 74 SAN LUIS GONZAGA
- 75 ESPACIO GALERIAS
- 76 CLASSICA
- 77 PLAZA GUADALUPE
- 78 ESPERANZA
- 79 EUCALIPTO
- 80 NOVEM
- 81 ANDALUCIA RESIDENCIAL
- 82 BIVENTTI PATRIA
- 83 POPOCATEPETL
- 84 HABITACIONAL LUMINA
- 85 RESIDENCIAL
- 86 TORRE MARIANO OTERO
- 87 FUENTE CENTRAL
- 88 FUENTE NORTE
- 89 BERDEA DE LAS FUENTES
- 90 LA SABINERA
- 91 CARNERO
- 92 OCTANA LIVING
- 93 NARA HABITAT GUADALUPE
- 94 TORRE OLIVOS
- 95 MAX P 3233
- 96 SN FRANCISCO

NOTA: SE AGREGARON LAS MANZANAS NUEVAS IMPLEMENTADAS EN EL SISTEMA GEV  
Número de Manzana-GEV ZONA CATASTRAL 25 "4G3"



EL PRESENTE DOCUMENTO SE REVISÓ Y CUMPLE CON LOS LINEAMIENTOS Y RECOMENDACIONES EMITIDAS POR EL CONSEJO TÉCNICO CATASTRAL DEL ESTADO.



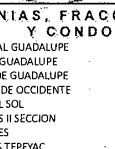

RODOLFO GONZÁLEZ SÁNCHEZ  
DIRECTOR DE CATASTRO DEL ESTADO Y SECRETARIO DE ACTAS Y ACUERDOS



Gobierno de Zapopan

76 8

TABLAS DE VALORES  
2025

CONSEJO TÉCNICO CATASTRAL MUNICIPAL 	CONSEJO TÉCNICO CATASTRAL DEL ESTADO 
H. AYUNTAMIENTO DE ZAPOPAN 	H. CONGRESO DEL ESTADO 

**COLONIAS, FRACCIONAMIENTOS Y CONDOMINIOS**

1 RESIDENCIAL GUADALUPE 2 LOMAS DE GUADALUPE 3 JARDINES DE GUADALUPE 4 CHAPALITA DE OCCIDENTE 5 PASEOS DEL SOL 6 ARBOLEDAS II SECCION 7 LAS FUENTES 8 HACIENDAS TEPEYAC 9 MISION SAN ANTONIO 10 ARCOS DE GUADALUPE SUR 11 GUADALUPE JARDIN 12 CO. DEL TEPEYAC 13 PERICOSTAS 14 EL COLLI I Y II (DE VOLCAN EL COLLI PERIFERICO) 15 CHAPALITA INN 16 SANTA CATALINA 17 NUEVA PRIMAVERA 18 CHAPALITA LAS FUENTES 19 RESID MOCTEZUMA PTE 20 INFONAVIT C T M 21 JARDINES DE CHAPALITA 22 COLLI SITIO 23 VILLAS DEL TEPEYAC 24 JARDINES TEPEYAC 25 LOS OLIVOS 26 PRIMAVERA NORTE 27 LAS ALAMEDAS 28 GUADALUPE SUR 29 NUEVA GALICIA 30 CONDOMINIO LAS CUMBRES 31 COND LA CASTILLA 32 COND LA FLORIDA 33 REAL ALAMEDAS 34 RESIDENCIAL MOCTEZUMA 35 COLLI PRIMAVERA 36 LAS RIBAMIDES 37 RESIDENCIAL HACIENDAS DE GPE 38 EL COLLI III 39 VISTAS DEL PINAR 40 LOMAS DEL COLLI OTE 41 MIRADOR DEL SOL PTE 42 ATLAS CHAPALITA 43 EL BORREGO 44 RINCONADA DEL PARQUE 45 RINCONADA DEL ORO 46 RINCONADA SANTA CATALINA 47 METROPOLY 48 ECONOMOS 49 ZETTER 50 GUADALUPE 5246 51 TALE HUILA 52 EL MAYOR 53 GUADALUPE 5040 54 CIRCUNVALACION SUR 3823 55 ARIA RESIDENCIAL TEPEYAC	56 VILLA PUERTA DEL SOL 57 MUESTRA SEÑORA DE GPE 58 GUADALUPE INN 59 BELLEVISTA 60 NUEVA GALICIA 61 COND SEVILLA 1 62 COND SEVILLA 2 63 PLAZA CORDILLERAS 64 PLAZA GUADALUPE 1 65 PLAZA GUADALUPE 2 66 PLAZA GUADALUPE 3 67 PLAZA GUADALUPE 4 68 PLAZA GUADALUPE 5 69 RINCONADA GUADALUPE 70 PARQUE SERENO 71 REAL GUADALUPE 72 PARQUES TEPEYAC 73 SAN ANTONIO 74 EL CARMEN HABITAT 75 RESIDENCIAL TEPEYAC DEL SOL 76 OASIS RESIDENCIAL 77 ARVORE PLANTAE 78 SAN LUIS GONZAGA 79 ESPICIO GALERIAS 80 CLASSIDA 81 PLAZA GUADALUPE 82 ESPERANZA 83 EUCALIPTO 84 NOVEM 85 ANDALUCIA PRESIDENCIAL 86 BIVENTTI PATRIA 87 POPocatepetl 88 CONUNTO SEIS 89 FELIPE RUVALCABA 90 NOVA PORTALIA 91 SOELLKER 92 LAS FUENTES 93 FUENTES COLIBRI 94 TORRE ANCORAS 95 GUADALUPE B-LIVING 96 BAÑALTO RESIDENCIAL 97 DISTRITO PATRIA 98 HABITACIONAL LUMINA RESIDENCIAL 99 TORRE MARIANO OTERO 100 FUENTE CENTRAL 101 FUENTE NORTE 102 BERDEA DE LAS FUENTES 103 LA SABIHERA 104 CARNERO 105 OCTANA LIVING 106 NARA HABITAT GUADALUPE 107 TORRE OLIVOS 108 MAX P 3233 109 SN FRANCISCO
---	---

# EL ESTADO DE JALISCO

PERIÓDICO OFICIAL

NOTA: SE AGREGARON LAS MANZANAS NUEVAS IMPLEMENTADAS EN EL SISTEMA GEV  
001 Número de Manzana-GEV ZONA CATASTRAL 25 "4G3"



EL PRESENTE DOCUMENTO SE REVISÓ Y CUMPLE CON LOS LINEAMIENTOS Y RECOMENDACIONES EMITIDAS POR EL CONSEJO TÉCNICO CATASTRAL DEL ESTADO.

RODOLFO GONZÁLEZ SÁNCHEZ  
DIRECTOR DE CATASTRO DEL ESTADO Y SECRETARIO DE ACTAS Y ACUERDOS

**77 9**  
Gobierno de  
**Zapopan**  
TABLAS DE VALORES  
2025

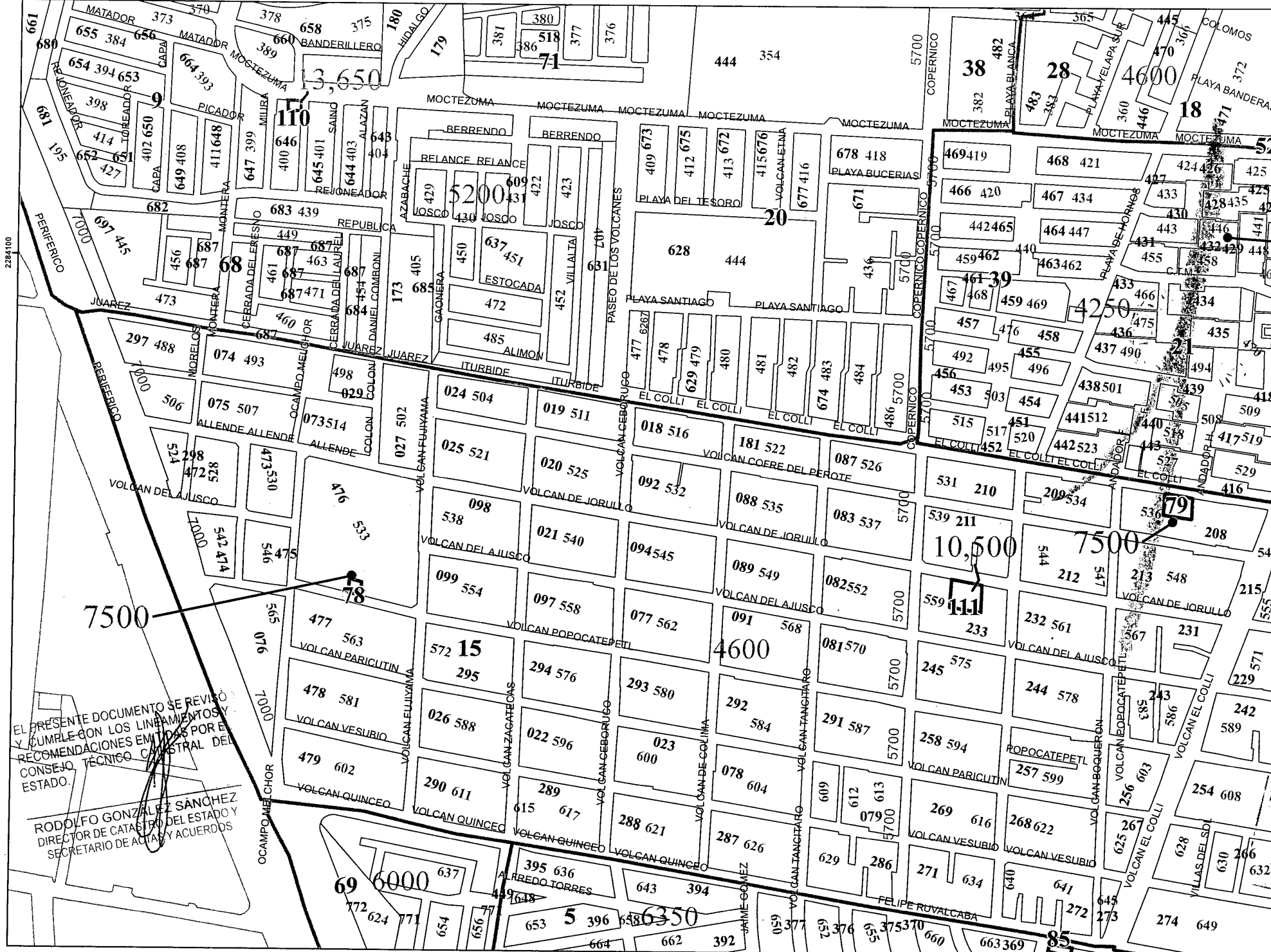
CONSEJO TÉCNICO CATASTRAL MUNICIPAL	CONSEJO TÉCNICO CATASTRAL DEL ESTADO
H. AYUNTAMIENTO DE ZAPOPAN	H. CONGRESO DEL ESTADO

**COLONIAS, FRACCIONAMIENTOS Y CONDOMINIOS**

1 RESIDENCIAL GUADALUPE	52 VILLA PUERTA DEL SOL
2 LOMAS DE GUADALUPE	53 NUESTRA SEÑORA DE GPE
3 JARDINES DE GUADALUPE	54 GUADALUPE INN
4 CHAPALITA DE OCCIDENTE	55 BELLEVISTA
5 NUEVA GALICIA	56 NUEVA GALICIA
6 PARQUES DEL SOL	57 COND SEVILLA 1
7 ARBOLEDAS II SECCION	58 COND SEVILLA 2
8 LAS FUENTES	59 PLAZA CORDILLERAS
9 HACIENDAS TEPEYAC	60 PLAZA GUADALUPE 1
10 MISION SAN ANTONIO	61 PLAZA GUADALUPE 2
11 ARCOS DE GUADALUPE SUR	62 PLAZA GUADALUPE 3
12 GUADALUPE JARDIN	63 PLAZA GUADALUPE 4
13 CD DEL TEPEYAC	64 PLAZA GUADALUPE 5
14 PERIODISTAS	65 RINCONADA GUADALUPE
15 EL COLLI I Y II (DE VOLCAN EL COLLI A PERIFERICO)	66 PARQUE SERENO
16 CHAPALITA INN	67 REAL GUADALUPE
17 SANTA CATALINA	68 PARQUES TEPEYAC
18 NUEVA PRIMAVERA	69 SAN ANTONIO
19 CHAPALITA LAS FUENTES	70 EL CARMEN HABITAT
20 RESID MOCTEZUMA PTE	71 RESIDENCIAL TEPEYAC DEL SOL
21 INFONAVIT C T M	72 OASIS RESIDENCIAL
22 JARDINES DE CHAPALITA	73 ARVORE PLANTAE
23 COLLI SITIO	74 SAN LUIS GONZAGA
24 VILLAS DEL TEPEYAC	75 ESPACIO GALERIAS
25 JARDINES TEPEYAC	76 CLASSICA
26 LOS OLIVOS	77 PLAZA GUADALUPE
28 PRIMAVERA NORTE	78 ESPERANZA
29 LAS ALAMEDAS	79 EUCALIPTO
31 GUADALUPE SUR	80 NOVEN
33 NUEVA GALICIA	81 ANDALUCIA PRESIDENCIAL
34 CONDOMINIO LAS CUMBRES	82 BIVENTTI PATRIA
35 COND LA CASTILLA	83 POPOCATEPETL
36 COND LA FLORIDA	84 CONUNTO SEIS
37 REAL ALAMEDAS	85 FELIPE RUVALCABA
38 RESIDENCIAL MOCTEZUMA	86 NOVA PORTALIA
39 COLLI PRIMAVERA	87 KOLLIER
40 LAS PIRAMIDES	88 LAS FUENTES
41 RESIDENCIAL HACIENDAS DE GPE	89 FUENTES COLIBRI
42 ESCUELA III	90 TORRE ANCOR
43 VISTAS DEL PINAR	91 GUADALUPE B-LIVING
44 LOMAS DEL COLLI OTE	92 BASALTO RESIDENCIAL
45 MIRADOR DEL SOL PTE	93 DISTRITO PATRIA
47 ATLAS CHAPALITA	94 HABITACIONAL LUMINA RESIDENCIAL
48 EL BORREGO	95 TORRE MARIANO OTERO
49 RINCONADA DEL PARQUE	96 FUENTE CENTRAL
50 RINCONADA DEL ORO	97 FUENTE NORTE
51 RINCONADA SANTA CATALINA	98 BERDEA DE LAS FUENTES
106 METROPOLIS	99 LA SABINERA
107 ECONOMOS	100 CARNERO
108 ZETTER	101 OCTANA LIVING
109 GUADALUPE 5246	102 NARA HABITAT GUADALUPE
110 TALE HOLA	103 TORRE OLIVOS
111 EL MAYOR	104 MAR F 3239
112 GUADALUPE 5040	105 SN FRANCISCO
113 CIRCUNVALACION SUR 3823	
114 ARIA RESIDENCIAL TEPEYAC	



NOTA: SE AGREGARON LAS MANZANAS NUEVAS IMPLEMENTADAS EN EL SISTEMA GEV  
001 Numero de Manzana-GEV ZONA CATASTRAL 25 "4G3"



EL PRESENTE DOCUMENTO SE REVISÓ Y CUMPLE CON LOS LINEAMIENTOS Y RECOMENDACIONES EMITIDAS POR EL CONSEJO TÉCNICO CATASTRAL DEL ESTADO.  
RODOLFO GONZÁLEZ SÁNCHEZ  
DIRECTOR DE CATASTRO DEL ESTADO Y SECRETARIO DE ACUERDOS



10

Gobierno de Jalisco

Zapopan

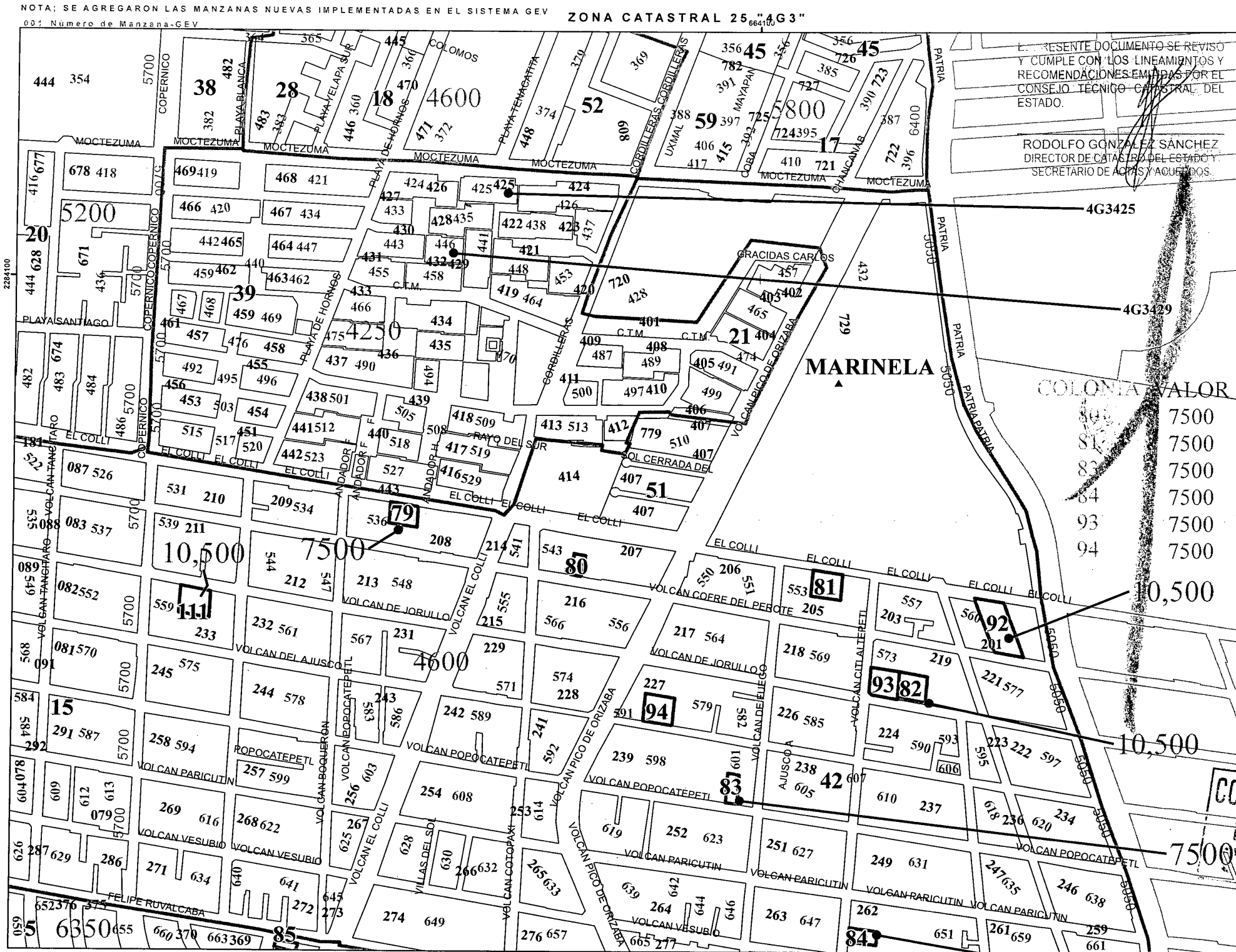
TABLAS DE VALORES  
2025

 CONSEJO TÉCNICO CATASTRAL MUNICIPAL	 CONSEJO TÉCNICO CATASTRAL DEL ESTADO
 H. AYUNTAMIENTO DE ZAPOPAN, JALISCO	 H. CONGRESO DEL ESTADO DE JALISCO

**COLONIAS, FRACCIONAMIENTOS Y CONDOMINIOS**

1 RESIDENCIAL GUADALUPE	52 VILLA FUERTA DEL SOL
2 LOMAS DE GUADALUPE	53 NUESTRA SEÑORA DE GPE
3 JARDINES DE GUADALUPE	54 GUADALUPE INN
4 CHAPALITA DE OCCIDENTE	55 BELLEVISTA
5 PASEOS DEL SOL	56 NUEVA GALICIA
6 BARBOLEDAS II SECCION	57 COND SEVILLA 1
7 LAS FUENTES	58 COND SEVILLA 2
8 HACIENDAS TEPEYAC	59 PLAZA COROLLERAS
9 MISION SAN ANTONIO	60 PLAZA GUADALUPE 1
10 ARCOS DE GUADALUPE SUR	61 PLAZA GUADALUPE 2
11 GUADALUPE JARDIN	62 PLAZA GUADALUPE 3
12 CD DEL TEPEYAC	63 PLAZA GUADALUPE 4
13 PERIODISTAS	64 PLAZA GUADALUPE 5
14 EL COLLI I Y II (DE VOLCAN EL COLLI A PERIFERICO)	65 RINCONADA GUADALUPE
15 CHAPALITA INN	66 PARQUE SERENO
16 SANTA CATALINA	67 REAL GUADALUPE
17 NUEVA PRIMAVERA	68 PARQUES TEPEYAC
18 CHAPALITA LAS FUENTES	69 SAN ANTONIO
19 RESID MOCTEZUMA PTE	70 EL CARMEN HABITAT
20 JARDINES DE CHAPALITA	71 RESIDENCIAL TEPEYAC DEL SOL
21 VILLAS DEL TEPEYAC	72 OASIS RESIDENCIAL
22 VILLAS DEL TEPEYAC	73 ARVORE PLANTAE
23 VILLAS DEL TEPEYAC	74 SAN LUIS GONZAGA
24 VILLAS DEL TEPEYAC	75 ESPACIO GALERIAS
25 VILLAS DEL TEPEYAC	76 CLASSICA
26 LOS OLIVOS	77 PLAZA GUADALUPE
27 PRIMAVERA NORTE	78 ESPERANZA
28 LAS ALAMEDAS	79 EUCLALITO
29 GUADALUPE SUR	80 NOVEN
30 REAL ALAMEDAS	81 ANDALUCIA RESIDENCIAL
31 RINCONADA MOCTEZUMA	82 RIVENTTI PATRIA
32 COLLI PRIMAVERA	83 POPOCATEPETL
33 LAS PIRAMIDES	84 CONJUNTO SES
34 RESIDENCIAL HACIENDAS DE GPE	85 FELIPE RUVALCABA
35 VISTAS DEL PINAR	86 NOVA PORTALIA
36 LOMAS DEL COLLI OTE	87 KOELLIKER
37 MIRADOR DEL SOL PTE	88 LAS FUENTES
38 ATLAS CHAPALITA	89 FUENTES COLIBRI
39 EL BORREGO	90 TORRE ANCORAS
40 RINCONADA DEL PARQUE	91 GUADALUPE B-LIVING
41 RINCONADA DEL ORO	92 BASALTO RESIDENCIAL
42 RINCONADA SANTA CATALINA	93 DISTRITO PATRIA
43 METROPOLITAN	94 HABITACIONAL LUMINA
44 ECONOMOS	95 TORRE MARIANO OTERO
45 ZETTER	96 FUENTE CENTRAL
46 GUADALUPE 5246	97 FUENTE NORTE
47 TALE HUILA	98 BERDEA DE LAS FUENTES
48 GUADALUPE 5040	99 LA SABINERA
49 CIRCUNVALACION SUR 3823	100 CARNERO
50 ARIA RESIDENCIAL TEPEYAC	101 OCTANA LIVING
	102 NARA HABITAT GUADALUPE
	103 TORRE OLIVOS
	104 MAX P 3233
	105 SAN FRANCISCO

EL ESTADO DE JALISCO  
PERIÓDICO OFICIAL



11

Gobierno de  
**Zapopan**

TABLAS DE VALORES  
2025


CONSEJO TÉCNICO CATASTRAL MUNICIPAL	CONSEJO TÉCNICO CATASTRAL DEL ESTADO

COLONIAS, FRACCIONAMIENTOS Y CONDOMINIOS

1 RESIDENCIAL GUADALUPE	52 VILLA PUERTA DEL SOL
2 LOMAS DE GUADALUPE	53 NUESTRA SEÑORA DE GPE
3 JARDINES DE GUADALUPE	54 GUADALUPE INN
4 CHAPALITA DE OCCIDENTE	55 BELLEVISTA
5 PASEOS DEL SOL	56 NUEVA GALICIA
6 PARQUELAS II SECCION	57 COND SEVILLA 1
7 LAS FUENTES	58 COND SEVILLA 2
8 HACIENDAS TEPEYAC	59 PLAZA CORDILLERAS
9 MISION SAN ANTONIO	60 PLAZA GUADALUPE 1
10 ARCOS DE GUADALUPE SUR	61 PLAZA GUADALUPE 2
11 GUADALUPE JARDIN	62 PLAZA GUADALUPE 3
12 CD DEL TEPEYAC	63 PLAZA GUADALUPE 4
13 PERIQUITOS	64 PLAZA GUADALUPE 5
14 EL COLLI I Y II (DE VOLCAN EL COLLI A PERIFERICO)	65 RINCONADA GUADALUPE
15 CHAPALITA INN	66 PARQUE SERENO
16 SANTA CATALINA	67 REAL GUADALUPE
17 NUEVA PRIMAVERA	68 PARQUES TEPEYAC
18 CHAPALITA LAS FUENTES	69 SAN ANTONIO
19 RESID MOCTEZUMA PTE	70 EL CARMEN HABITAT
20 INFONAVIT C T M	71 RESIDENCIAL TEPEYAC DEL SOL
21 JARDINES DE CHAPALITA	72 OASIS RESIDENCIAL
22 COLLI SITIO	73 ARVORE PLANTAS
23 VILLAS DEL TEPEYAC	74 SAN LUIS GONZAGA
24 JARDINES TEPEYAC	75 ESPACIO GALERIAS
25 LOS OLIVOS	76 CLASICA
26 PRIMAVERA NORTE	77 PLAZA GUADALUPE
27 LAS ALAMEDAS	78 ESPERANZA
28 GUADALUPE SUR	79 EUCAUPTO
29 NUEVA GALICIA	80 NOVEM
30 CONDOMINIO LAS CUMBRES	81 ANDALUCIA PRESIDENCIAL
31 COND LA CASTILLA	82 BIVENTRI PATRIA
32 COND LA FLORIDA	83 POPOCATEPETL
33 REAL ALAMEDAS	84 CONJUNTO SEIS
34 RESIDENCIAL MOCTEZUMA	85 FELIPE RUVALCABA
35 COLLI PRIMAVERA	86 NOVA PORTALIA
36 LAS PIRAMIDES	87 KOELIKER
37 RESIDENCIAL HACIENDAS DE GPE	88 LAS FUENTES
38 EL COLLI III	89 FUENTES COUBRI
39 VISTAS DEL PIRAR	90 TORRE ANCOR
40 LOMAS DEL COLLI OTE	91 GUADALUPE B-LIVING
41 MIRADOR DEL SOL PTE	92 BASALTO RESIDENCIAL
42 ATLAS CHAPALITA	93 DISTRITO PATRIA
43 EL BORREGO	94 HABITACIONAL LUMINA RESIDENCIAL
44 RINCONADA DEL PARQUE	95 TORRE MARIANO OTERO
45 RINCONADA DEL ORO	96 FUENTE CENTRAL
46 RINCONADA SANTA CATALINA	97 FUENTE NORTE
47 ATLAS CHAPALITA	98 BERDEA DE LAS FUENTES
48 ECONOMOS	99 LA SABINERA
49 ZETTER	100 CARNERO
50 GUADALUPE 5246	101 OCTANA LIVING
51 TALE HUILA	102 NARA HABITAT GUADALUPE
52 EL MAYOR	103 TORRE OLIVOS
53 GUADALUPE 5040	104 MAX P 3233
54 CIRCUNVALACION SUR 3823	105 SN FRANCISCO
55 ARIA RESIDENCIAL TEPEYAC	



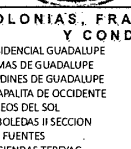
NOTA: SE AGREGARON LAS MANZANAS NUEVAS IMPLEMENTADAS EN EL SISTEMA GEV  
001 Número de Manzana-GEV ZONA CATASTRAL 25 "4G3"





Gobierno de Jalisco

TABLAS DE VALORES 2025

 CONSEJO TÉCNICO CATASTRAL MUNICIPAL	 CONSEJO TÉCNICO CATASTRAL DEL ESTADO
 H. CONGRESO DEL ESTADO	

**COLONIAS, FRACCIONAMIENTOS Y CONDOMINIOS**

RESIDENCIAL GUADALUPE	52 VILLA PUERTA DEL SOL
LOMAS DE GUADALUPE	53 NUESTRA SEÑORA DE GPE
JARDINES DE GUADALUPE	54 GUADALUPE INN
CHAPALITA DE OCCIDENTE	55 BELLEVISTA
PASEOS DEL SOL	56 NUEVA GALICIA
ARBOLEDAS II SECCION	57 COND SEVILLA 1
LAS FUENTES	58 COND SEVILLA 2
HACIENDAS TEPEYAC	59 PLAZA CORDILLERAS
MISION SAN ANTONIO	60 PLAZA GUADALUPE 1
ARCOS DE GUADALUPE SUR	61 PLAZA GUADALUPE 2
GUADALUPE JARDIN	62 PLAZA GUADALUPE 3
CD DEL TEPEYAC	63 PLAZA GUADALUPE 4
PERICOSTAS	64 PLAZA GUADALUPE 5
EL COLLI I Y II (DE VOLCAN EL COLLI A PERIFERICO)	65 RINCONADA GUADALUPE
66 PARQUE SERENO	67 REAL GUADALUPE
68 PARQUES TEPEYAC	69 SAN ANTONIO
70 EL CARMEN HABITAT	71 RESIDENCIAL TEPEYAC DEL SOL
72 OASIS RESIDENCIAL	73 ARVORE PLANTAE
74 SAN LUIS GONZAGA	75 ESPACIO GALERIAS
76 CLASSICA	77 PLAZA GUADALUPE
78 ESPERANZA	79 EUCALIPTO
80 NOVEN	81 ANDALUCIA PRESIDENCIAL
82 BIVENTTI PATRIA	83 POPocatepetl
84 CONUNTO SEIS	85 FELPE RIVALCABA
86 NOVA PORTALIA	87 KOELLKER
88 LAS FUENTES	89 FUENTES COLIBRI
90 TORRE ANCORA	91 GUADALUPE B-LIVING
92 EL COLLI III	93 BASALTO RESIDENCIAL
94 VISTAS DEL PINAR	95 DISTRITO PATRIA
96 HABITACIONAL LUMINA RESIDENCIAL	97 TORRE MARIANO OTERO
98 EL BORREGO	99 FUENTE CENTRAL
100 CARRERO	101 OCTANA LIVING
102 NARA HABITAT GUADALUPE	103 TORRE OLIVOS
104 MAX P 3233	105 SN FRANCISCO



13

Gobierno de  
**Zapopan**

TABLAS DE VALORES  
2025

CONSEJO TÉCNICO CATASTRAL MUNICIPAL	CONSEJO TÉCNICO CATASTRAL DEL ESTADO
	H. CONGRESO DEL ESTADO

COLONIAS, FRACCIONAMIENTOS Y CONDOMINIOS

RESIDENCIAL GUADALUPE	52 VILLA PUERTA DEL SOL
LOMAS DE GUADALUPE	53 NUESTRA SEÑORA DE GPE
JARDINES DE GUADALUPE	54 GUADALUPE INN
CHAPALITA DE OCCIDENTE	55 BELLEVISTA
PARQUES DEL SOL	56 NUEVA GALICIA
ARBOLEDAS II SECCION	57 COND SEVILLA 1
LAS FUENTES	58 COND SEVILLA 2
HACIENDAS TEPEVAC	59 PLAZA CORDILLERAS
10 MISION SAN ANTONIO	60 PLAZA GUADALUPE 1
11 ARCOS DE GUADALUPE SUR	61 PLAZA GUADALUPE 2
12 GUADALUPE JARDIN	62 PLAZA GUADALUPE 3
13 CD DEL TEPEVAC	63 PLAZA GUADALUPE 4
14 PERIODOS	64 PLAZA GUADALUPE 5
15 EL COLLI I II (DE VOLCAN EL COLLI A PERIFERICO)	65 RINCONADA GUADALUPE
16 CHAPALITA INN	66 PARQUE SERENO
17 SANTA CATALINA	67 REAL GUADALUPE
18 NUEVA PRIMAVERA	68 PARQUES TEPEVAC
19 CHAPALITA LAS FUENTES	69 SAN ANTONIO
20 RESID MOCTEZUMA PTE	70 EL CARMEN HABITAT
21 INFONAVIT C T M	71 RESIDENCIAL TEPEVAC DEL SOL
22 JARDINES DE CHAPALITA	72 OASIS RESIDENCIAL
23 COLLI SITIO	73 ARVORE PLANTAE
24 VILLAS DEL TEPEVAC	74 SAN LUIS GONZAGA
25 JARDINES TEPEVAC	75 ESPACIO GALERIAS
26 LOS OLIVOS	76 CLASSICA
28 PRIMAVERA NORTE	77 PLAZA GUADALUPE
29 LAS ALAMEDAS	78 ESPERANZA
31 GUADALUPE SUR	79 EUCALIPTO
33 NUEVA GALICIA	80 NOVENA
34 CONDOMINIO LAS CUMBRES	81 ANDALUCIA PRESIDENCIAL
35 COND LA CASTILLA	82 BIVENTRI PATRIA
36 COND LA FLORIDA	83 POPOCATEPETL
37 REAL ALAMEDAS	84 CONUNTO SEIS
38 RESIDENCIAL MOCTEZUMA	85 FELIPE RUVALCABA
39 COLLI PRIMAVERA	86 NOVA PORTALIA
40 LAS PIRAMIDES	87 KOELLKER
41 RESIDENCIAL HACIENDAS DE GPE	88 LAS FUENTES
42 EL COLLI III	89 FUENTES COLIBRI
43 VISTAS DEL PINAR	90 TORRE ANCORA
44 LOMAS DEL COLLI OTE	91 GUADALUPE B-LIVING
45 MIRADOR DEL SOL PTE	92 BASALTO RESIDENCIAL
47 ATLAS CHAPALITA	93 DISTRITO PATRIA
48 EL BORREGO	94 HABITACIONAL LUMINA RESIDENCIAL
49 RINCONADA DEL PARQUE	95 TORRE MARIANO OTERO
50 RINCONADA DEL DRO	96 FUENTE CENTRAL
51 RINCONADA SANTA CATALINA	97 FUENTE NORTE
106 METROPOLY	98 BERDEA DE LAS FUENTES
107 ECONOMOS	99 LA SABINERA
108 ZETTER	100 CARNERO
109 GUADALUPE 5246	101 OCTANA LIVING
110 TALE HUJILA	102 NARA HABITAT GUADALUPE
111 EL MAYOR	103 TORRE OLIVOS
112 GUADALUPE 5040	104 MAX P 3233
113 CIRCUNVALACION SUR 3823	105 SN FRANCISCO
114 ARIA RESIDENCIAL TEPEVAC	

NOTA: SE AGREGARON LAS MANZANAS NUEVAS IMPLEMENTADAS EN EL SISTEMA GEV  
664100 Número de Manzana-GEV ZONA CATASTRAL 25 "4G3"



82

14

Gobierno de  
**Zapopan**

TABLAS DE VALORES  
2025

CONSEJO TÉCNICO CATASTRAL MUNICIPAL	CONSEJO TÉCNICO CATASTRAL DEL ESTADO

**COLONIAS, FRACCIONAMIENTOS Y CONDOMINIOS**

- RESIDENCIAL GUADALUPE
- LOMAS DE GUADALUPE
- JARDINES DE GUADALUPE
- CHAPALITA DE OCCIDENTE
- PASEOS DEL SOL
- ARBOLEDAS II SECCION
- LAS FUENTES
- HACIENDAS TEPEYAC
- MISION SAN ANTONIO
- ARCOS DE GUADALUPE SUR
- GUADALUPE JARDIN
- CD DEL TEPEYAC
- PERIODISTAS
- EL COLLI I II (DE VOLCAN EL COLLI A PERIFERICO)
- CHAPALITA INN
- SANTA CATALINA
- NUEVA PRIMAVERA
- CHAPALITA LAS FUENTES
- RESID MOCTEZUMA PTE
- INFONAVIT C.T.M.
- JARDINES DE CHAPALITA
- COLLI SITIO
- VILLAS DEL TEPEYAC
- JARDINES TEPEYAC
- LOS OLIVOS
- PRIMAVERA NORTE
- LAS ALAMEDAS
- GUADALUPE SUR
- NUEVA GALICIA
- CONDOMINIO LAS CUMBRES
- COND LA CASTILLA
- COND LA FLORIDA
- REAL ALAMEDAS
- RESIDENCIAL MOCTEZUMA
- COLLI PRIMAVERA
- LAS PIRAMIDES
- RESIDENCIAL HACIENDAS DE GPE
- EL COLLI
- VISTAS DEL PINAR
- LA SERRA COLLI OTE
- VILLAS DEL SOL PTE
- ATLAS CHAPALITA
- BORREGO
- RINCÓNADA DEL PARQUE
- RINCÓNADA DE FORD
- RINCÓNADA SANTA CATALINA
- METROPOL
- ECONOMOS
- ZETTER
- GUADALUPE 5246
- TALE HUILA
- EL MAYOR
- GUADALUPE 5040
- CIRCUNVALACION SUR 3823
- ARIA RESIDENCIAL TEPEYAC
- VILLA FUERTA DEL SOL
- NUESTRA SEÑORA DE GPE
- GUADALUPE INN
- BELLEVISTA
- NUEVA GALICIA
- COND SEVILLA 1
- COND SEVILLA 2
- PLAZA COROLLERAS
- PLAZA GUADALUPE 1
- PLAZA GUADALUPE 2
- PLAZA GUADALUPE 3
- PLAZA GUADALUPE 4
- PLAZA GUADALUPE 5
- RINCÓNADA GUADALUPE PERIFERICO
- PARQUE SERENO
- REAL GUADALUPE
- PARQUES TEPEYAC
- SAN ANTONIO
- EL CARMEN HABITAT
- RESIDENCIAL TEPEYAC DEL SOL
- OASIS RESIDENCIAL
- ARVORE PLANTAE
- SAN LUIS GONZAGA
- ESPACIO GALERIAS
- PLAZA GUADALUPE
- CLASSICA
- ESPERANZA
- EUCLIPTO
- NOVEM
- ANDALUCIA PRESIDENCIAL
- BIVENTTI PATRIA
- POPOCATEPETL
- GUADALUPE B-LIVING
- BASALTO RESIDENCIAL
- DISTRITO PATRIA
- HABITACIONAL LUMINA
- RESIDENCIAL
- TORRE MARIANO OTERO
- FUENTE CENTRAL
- FUENTE NORTE
- BERDEA DE LAS FUENTES
- LA SABINERA
- CARNERO
- OCTANA LIVING
- NARA HABITAT GUADALUPE
- TORRE OLIVOS
- MAX P 3233
- SN FRANCISCO

NOTA: SE AGREGARON LAS MANZANAS NUEVAS IMPLEMENTADAS EN EL SISTEMA GEV  
001 Número de Manzana-GEV

ZONA CATASTRAL 25 "4G3"



EL PRESENTE DOCUMENTO SE REVISÓ Y CUMPLE CON LOS LINEAMIENTOS Y RECOMENDACIONES EMITIDAS POR EL CONSEJO TÉCNICO CATASTRAL DEL ESTADO.

RODOLFO GONZÁLEZ SÁNCHEZ  
DIRECTOR DE CATASTRO DEL ESTADO  
SECRETARIO DE NOTAS Y ACUERDOS

15

Gobierno de  
**Zapopan**

TABLAS DE VALORES  
2025

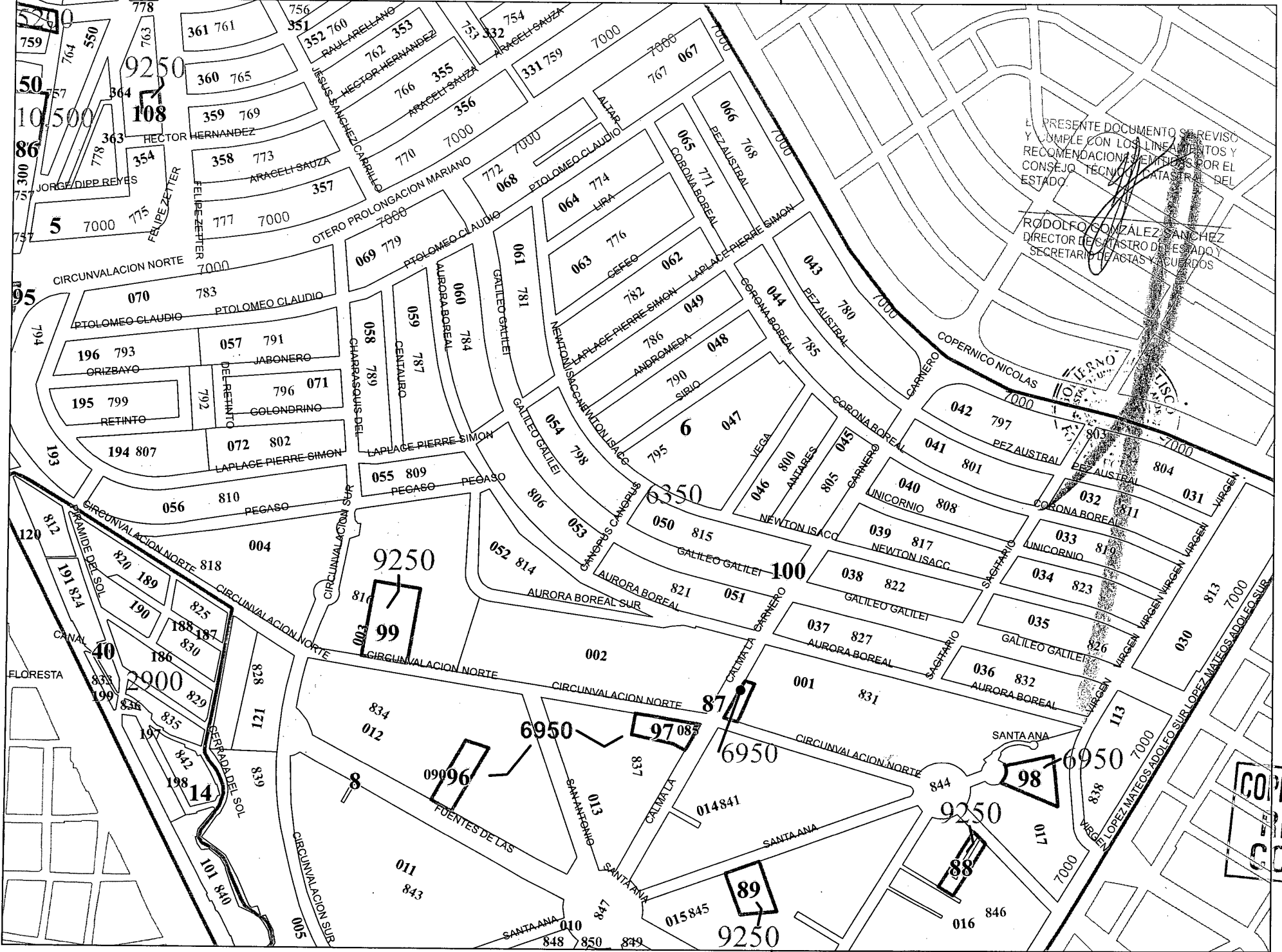
CONSEJO TÉCNICO CATASTRAL MUNICIPAL	CONSEJO TÉCNICO CATASTRAL DEL ESTADO
II AYUNTAMIENTO DE ZAPOPAN	II CONGRESO DEL ESTADO

**COLONIAS, FRACCIONAMIENTOS Y CONDOMINIOS**

1 RESIDENCIAL GUADALUPE	52 VILLA PUERTA DEL SOL
2 LOMAS DE GUADALUPE	53 NUESTRA SEÑORA DE GPE
3 JARDINES DE GUADALUPE	54 GUADALUPE INN
4 CHAPALITA DE OCCIDENTE	55 BELLEVISTA
5 PASEOS DEL SOL	56 NUEVA GALICIA
6 ARBOLEDAS II SECCION	57 COND SEVILLA 1
7 LAS FUENTES	58 COND SEVILLA 2
8 HACIENDAS TEPEYAC	59 PLAZA CORDILLERAS
9 MISION SAN ANTONIO	60 PLAZA GUADALUPE 1
10 ARCOS DE GUADALUPE SUR	61 PLAZA GUADALUPE 2
11 GUADALUPE JARDIN	62 PLAZA GUADALUPE 3
12 CD DEL TEPEYAC	63 PLAZA GUADALUPE 4
13 PERIODISTAS	64 PLAZA GUADALUPE 5
14 EL COLLI I Y II (DE VOLCAN EL COLLI A PERIFERICO)	65 RINCONADA GUADALUPE
15 CHAPALITA INN	66 PARQUE SERENO
16 SANTA CATALINA	67 REAL GUADALUPE
17 NUEVA PRIMAVERA	68 PARQUES TEPEYAC
18 CHAPALITA LAS FUENTES	69 SAN ANTONIO
19 RESID MOCTEZUMA PTE	70 EL CARMEN HABITAT
20 INFONAVIT C.T.M.	71 RESIDENCIAL TEPEYAC DEL SOL
21 JARDINES DE CHAPALITA	72 OASIS RESIDENCIAL
22 COLLI SITIO	73 ARVORE PLANTAE
23 VILLAS DEL TEPEYAC	74 SAN LUIS GONZAGA
24 JARDINES TEPEYAC	75 ESPACIO GALERIAS
25 LOS OLIVOS	76 CLASSICA
26 PRIMAVERA NORTE	77 PLAZA GUADALUPE
27 LAS ALAMEDAS	78 ESPERANZA
28 GUADALUPE SUR	79 EUCALIPTO
29 NUEVA GALICIA	80 NOVEN
30 CONDOMINIO LAS CUMBRES	81 ANDALUCIA PRESIDENCIAL
31 COND LA CASTILLA	82 BIVENTTI PATRIA
32 COND LA FLORIDA	83 POPOCATERITL
33 REAL ALAMEDAS	84 CONUNTO SEIS
34 RESIDENCIAL MOCTEZUMA	85 FELIPE RUVALCABA
35 COLLI PRIMAVERA	86 NOVA PORTALIA
36 LAS PIRAMIDES	87 KOELLIKER
37 RESIDENCIAL HACIENDAS DE GPE	88 LAS FUENTES
38 EL COLLI III	89 FUENTES COLIBRI
39 VISTAS DEL PINAR	90 TORRE ANCORA
40 RINCONADA SANTA CATALINA	91 GUADALUPE B-LIVING
41 MURADOR DEL SOL PTE	92 BASALTO RESIDENCIAL
42 ATLAS CHAPALITA	93 DISTRITO PATRIA
43 EL BORREGO	94 HABITACIONAL LUMINA
44 RINCONADA DEL PARQUE	95 TORRE MARIANO OTERO
45 RINCONADA SANTA CATALINA	96 FUENTE CENTRAL
46 METROPOLY	97 FUENTE NORTE
47 ECONOMOS	98 BERDEA DE LAS FUENTES
48 ZETTER	99 LA SABINERA
49 GUADALUPE 5246	100 CARNERO
50 TALE HUILA	101 OXTANA LIVING
51 EL MAYOR	102 NARA HABITAT GUADALUPE
52 GUADALUPE 5040	103 TORRE OLIVOS
53 CIRCUNVALACION SUR 3823	104 MAX P 3233
54 ARIA RESIDENCIAL TEPEYAC	105 SN FRANCISCO

NOTA: SE AGREGARON LAS MANZANAS NUEVAS IMPLEMENTADAS EN EL SISTEMA GEV  
001 Número de Manzana-GEV

ZONA CATASTRAL 25 "4G3"



EL PRESENTE DOCUMENTO SE REVISÓ Y CUMPLE CON LOS LINEAMIENTOS Y RECOMENDACIONES EMISOS POR EL CONSEJO TÉCNICO CATASTRAL DEL ESTADO.  
RODOLFO GONZÁLEZ SÁNCHEZ  
DIRECTOR DE CATASTRO DEL ESTADO Y SECRETARIO DE AGUAS Y ACUERDOS

84

16

Gobierno de  
**Zapopan**

TABLAS DE VALORES  
2025

CONSEJO TÉCNICO CATASTRAL MUNICIPAL	CONSEJO TÉCNICO CATASTRAL DEL ESTADO
H. AYUNTAMIENTO DE ZAPOPAN	H. CONGRESO DEL ESTADO

**COLONIAS, FRACCIONAMIENTOS Y CONDOMINIOS**

- RESIDENCIAL GUADALUPE
- LOMAS DE GUADALUPE
- JARDINES DE GUADALUPE
- CHAPALITA DE OCCIDENTE
- PASEOS DEL SOL
- BARBOLEDAS II SECCION
- ELAS FUENTES
- HACIENDAS TEPEYAC
- MISION SAN ANTONIO
- ARCOS DE GUADALUPE SUR
- GUADALUPE JARDIN
- CD DEL TEPEYAC
- PERIODISTAS
- EL COLLI Y II (DE VOLCAN EL COLLI A PERIFERICO)
- CHAPALITA INN
- SANTA CATALINA
- LA NUEVA PRIMAVERA
- CHAPALITA LAS FUENTES
- RESID MOCTEZUMA PTE
- INFORMAVIT CT M
- JARDINES DE CHAPALITA
- COLLI SITIO
- VILLAS DEL TEPEYAC
- JARDINES TEPEYAC
- LOS OLIVOS
- PRIMAVERA NORTE
- LAS ALAMEDAS
- GUADALUPE SUR
- CONDOMINIO LAS CUMBRES
- COND LA CASTILLA
- COND LA FLORIDA
- REAL ALAMEDAS
- RESIDENCIAL MOCTEZUMA
- COLLI PRIMAVERA
- LAS PIRAMIDES
- RESIDENCIAL HACIENDAS DE GPE
- TORRE ANCORRA
- EL COLLI III
- VISTAS DEL PINAR
- LOMAS DEL COLLI OTE
- WARRADOR DEL SOL PTE
- ATLAS CHAPALITA
- EL BORRERO
- RINCONADA DEL PARQUE
- RINCONADA DEL ORO
- RINCONADA SANTA CATALINA
- METROPOLITANA
- ECONOMIA
- ZETTER
- GUADALUPE 5246
- TALE HUILA
- EL MAYOR
- GUADALUPE 5040
- CIRCUNVALACION SUR 3823
- ARIA RESIDENCIAL TEPEYAC
- VILLA PUERTA DEL SOL
- NUUESTRA SEÑORA DE GPE
- GUADALUPE INN
- BELLEVISTA
- LA NUEVA GALICIA
- COND SEVILLA 1
- COND SEVILLA 2
- PLAZA CROILLERAS
- PLAZA GUADALUPE 1
- PLAZA GUADALUPE 2
- PLAZA GUADALUPE 3
- PLAZA GUADALUPE 4
- PLAZA GUADALUPE 5
- RINCONADA GUADALUPE
- PARQUE SERENO
- REAL GUADALUPE
- PARQUES TEPEYAC
- SAN ANTONIO
- EL CARMEN HABITAT
- RESIDENCIAL TEPEYAC DEL SOL
- CASIS RESIDENCIAL
- ARVORE PLANTAE
- SAN LUIS GONZAGA
- ESPACIO GALERIAS
- CLASSICA
- PLAZA GUADALUPE
- ESPERANZA
- EUCALIPTO
- NOVEM
- ANDALUCIA RESIDENCIAL
- BIVENTTI PATRIA
- POPOCATEPETL
- CONJUNTO SEIS
- FELIPE RUVALCABA
- NOVA PORTALIA
- KOELLIKER
- LAS FUENTES
- FUENTES COLIBRI
- TORRE ANCORRA
- GUADALUPE B-LIVING
- BASALTO RESIDENCIAL
- DISTRITO PATRIA
- HABITACIONAL LUMINA RESIDENCIAL
- TORRE MARIANO OTERO
- FUENTE CENTRAL
- FUENTE NORTE
- BERDEA DE LAS FUENTES
- LA SABINERA
- CARNERO
- OCTANA LIVING
- NANA HABITAT GUADALUPE
- TORRE OLIVOS
- MAX P 3233
- SN FRANCISCO

# EL ESTADO DE JALISCO


PERIÓDICO OFICIAL

NOTA: SE AGREGARON LAS MANZANAS NUEVAS IMPLEMENTADAS EN EL SISTEMA GEV  
664100 Número de Manzana-GEV ZONA CATASTRAL 25 "4G3"



EL PRESENTE DOCUMENTO SE REVISÓ Y CUMPLE CON LOS REQUISITOS Y RECOMENDACIONES EMITIDAS POR EL CONSEJO TÉCNICO CATASTRAL DEL ESTADO.

ROBOLFO GONZALEZ SANCHEZ  
DIRECTOR DE CATASTRO DEL ESTADO Y SECRETARIO DE AGUAS Y ACUERDOS.



TABLAS DE VALORES  
2025

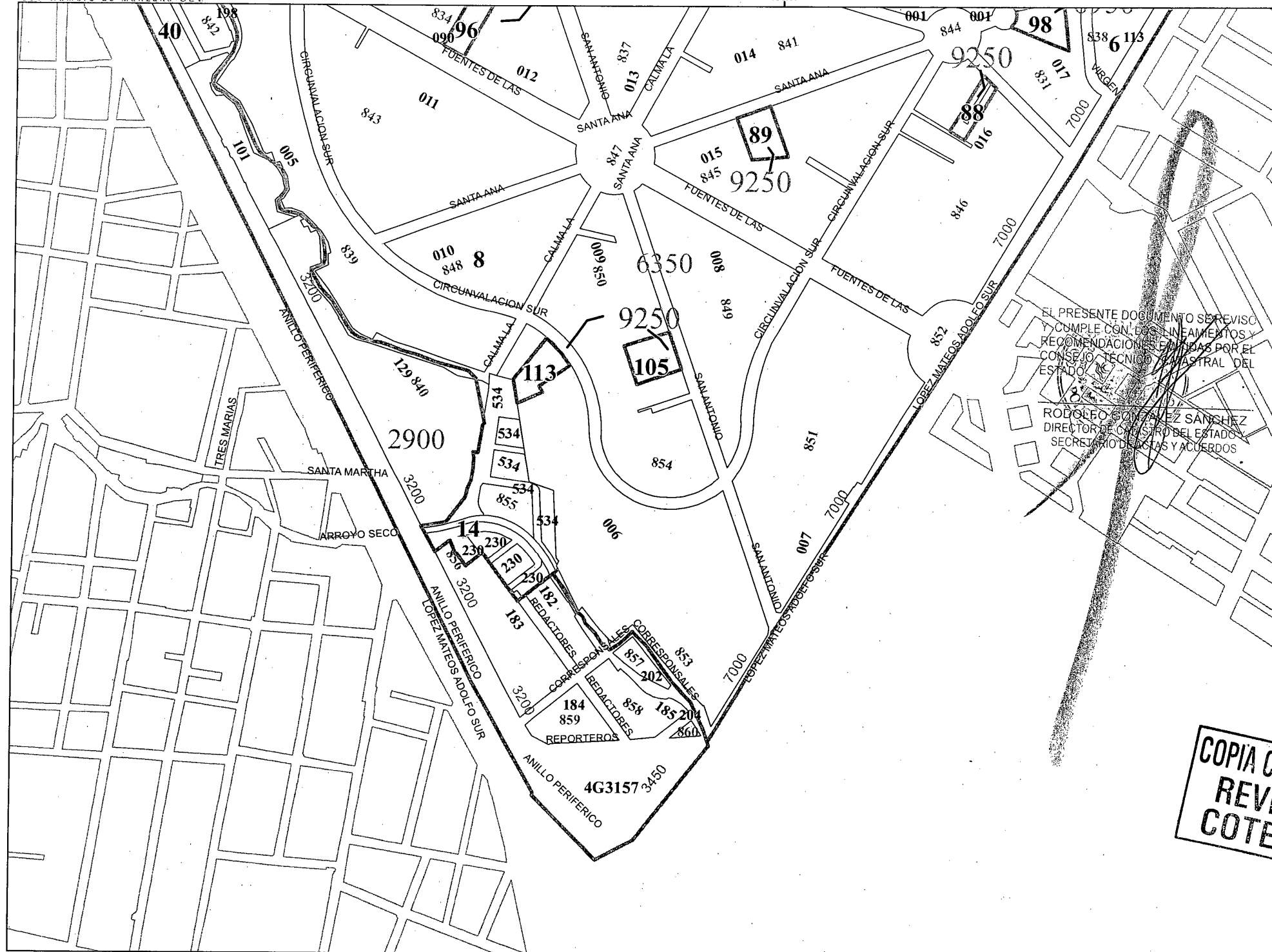
CONSEJO TÉCNICO CATASTRAL MUNICIPAL	CONSEJO TÉCNICO CATASTRAL DEL ESTADO
H. AYUNTAMIENTO DE ZAPOPAN	H. CONGRESO DEL ESTADO

- COLONIAS, FRACCIONAMIENTOS Y CONDOMINIOS
- 1 RESIDENCIAL GUADALUPE
  - 2 LOMAS DE GUADALUPE
  - 3 JARDINES DE GUADALUPE
  - 4 CHAPALITA DE OCCIDENTE
  - 5 PASEOS DEL SOL
  - 6 ARBOLEDAS II SECCION
  - 7 LAS FUENTES
  - 8 HACIENDAS TEPEYAC
  - 9 MISION SAN ANTONIO
  - 10 ARCOS DE GUADALUPE SUR
  - 11 GUADALUPE JARDIN
  - 12 CD DEL TEPEYAC
  - 13 FRIGORIFORTAS
  - 14 EL COLLI I VII (DE VOLCAN EL COLLI A PERIFERICO)
  - 15 CHAPALITA INN
  - 16 SANTA CATALINA
  - 17 NUEVA PRIMAVERA
  - 18 CHAPALITA LAS FUENTES
  - 19 RESID MOCTEZUMA PTE
  - 20 INFONAVIT C T M
  - 21 JARDINES DE CHAPALITA
  - 22 COLLI SITIO
  - 23 VILLAS DEL TEPEYAC
  - 24 JARDINES TEPEYAC
  - 25 LOS OLIVOS
  - 26 PRIMAVERA NORTE
  - 27 LAS ALAMEDAS
  - 28 GUADALUPE SUR
  - 29 NUEVA GALICIA
  - 30 CONDOMINIO LAS CUMBRES
  - 31 COND LA CASTILLA
  - 32 COND LA FLORIDA
  - 33 REAL ALAMEDAS
  - 34 RESIDENCIAL MOCTEZUMA
  - 35 COLLI PRIMAVERA
  - 36 LAS PIRAMIDES
  - 37 RESIDENCIAL HACIENDAS DE GPE
  - 38 EL COLLI III
  - 39 VISTAS DEL PRIMAR
  - 40 LOMAS DEL COLLI OTE
  - 41 MIRADOR DEL SOL RITE
  - 42 ATLAS CHAPALITA
  - 43 EL BORRÉGO
  - 44 RINCONADA DEL PARQUE
  - 45 RINCONADA DEL DRO
  - 46 RINCONADA SANTA CATALINA
  - 47 METROPOLY
  - 48 ECONOMOS
  - 49 ZETTER
  - 50 GUADALUPE 5246
  - 51 TALE HUILA
  - 52 EL MAJOR
  - 53 GUADALUPE 5040
  - 54 CIRCUNVALACION SUR 3823
  - 55 VILLA FUERTA DEL SOL
  - 56 NUESTRA SEÑORA DE GPE
  - 57 GUADALUPE INN
  - 58 BELLEVISTA
  - 59 NUEVA GALICIA
  - 60 COND SEVILLA 1
  - 61 COND SEVILLA 2
  - 62 PLAZA CORDILLERAS
  - 63 PLAZA GUADALUPE 1
  - 64 PLAZA GUADALUPE 2
  - 65 PLAZA GUADALUPE 3
  - 66 PLAZA GUADALUPE 4
  - 67 PLAZA GUADALUPE 5
  - 68 RINCONADA GUADALUPE
  - 69 PARQUE SERENO
  - 70 REAL GUADALUPE
  - 71 PARQUES TEPEYAC
  - 72 SAN ANTONIO
  - 73 EL CARMEN HABITAT
  - 74 RESIDENCIAL TEPEYAC DEL SOL
  - 75 OASIS RESIDENCIAL
  - 76 ARVORE PLANTAE
  - 77 SAN LUIS GONZAGA
  - 78 ESPACIO GALERIAS
  - 79 CLASISGA
  - 80 PLAZA GUADALUPE
  - 81 ESPERANZA
  - 82 EUCALIPTO
  - 83 NOVEN
  - 84 ANDALUCIA RESIDENCIAL
  - 85 BIVENTTI PATRIA
  - 86 POPOCATEPETL
  - 87 CONUNTO SEIS
  - 88 FELPE RUVALCABA
  - 89 NOVA PORTALIA
  - 90 RESIDENCIAL MOCTEZUMA
  - 91 COLLI PRIMAVERA
  - 92 LAS FUENTES
  - 93 FUENTES COLIBRI
  - 94 TORRE ANCOR
  - 95 GUADALUPE B-LIVING
  - 96 BASALTO RESIDENCIAL
  - 97 DISTRITO PATRIA
  - 98 HABITACIONAL LUMINA RESIDENCIAL
  - 99 TORRE MARIANO OTERO
  - 100 FUENTE CENTRAL
  - 101 FUENTE NORTE
  - 102 BERDEA DE LAS FUENTES
  - 103 LA SABINERA
  - 104 CARNERO
  - 105 OCTANA LIVING
  - 106 NARA HABITAT GUADALUPE
  - 107 TORRE OLIVOS
  - 108 MAX P 3233
  - 109 SN FRANCISCO
  - 110 ARIA RESIDENCIAL TEPEYAC



NOTA: SE AGREGARON LAS MANZANAS NUEVAS IMPLEMENTADAS EN EL SISTEMA GEV  
001 Número de Manzana-GEV

ZONA CATASTRAL 25 "4G3"



EL PRESENTE DOCUMENTO SE REVISÓ Y CUMPLE CON LOS REQUISITOS Y RECOMENDACIONES EMITIDAS POR EL CONSEJO TÉCNICO CATASTRAL DEL ESTADO.  
RODOLFO GONZÁLEZ SÁNCHEZ  
DIRECTOR DE CATASTRO DEL ESTADO  
SECRETARÍA DE PLANEACIÓN Y ACUERDOS

COPIA CERTIFICADA  
REVISADA  
COTEJADA

86 18

Gobierno de  
**Zapopan**

TABLAS DE VALORES  
2025

CONSEJO TÉCNICO CATASTRAL MUNICIPAL	CONSEJO TÉCNICO CATASTRAL DEL ESTADO
H. AYUNTAMIENTO DE ZAPOPAN	H. CONGRESO DEL ESTADO

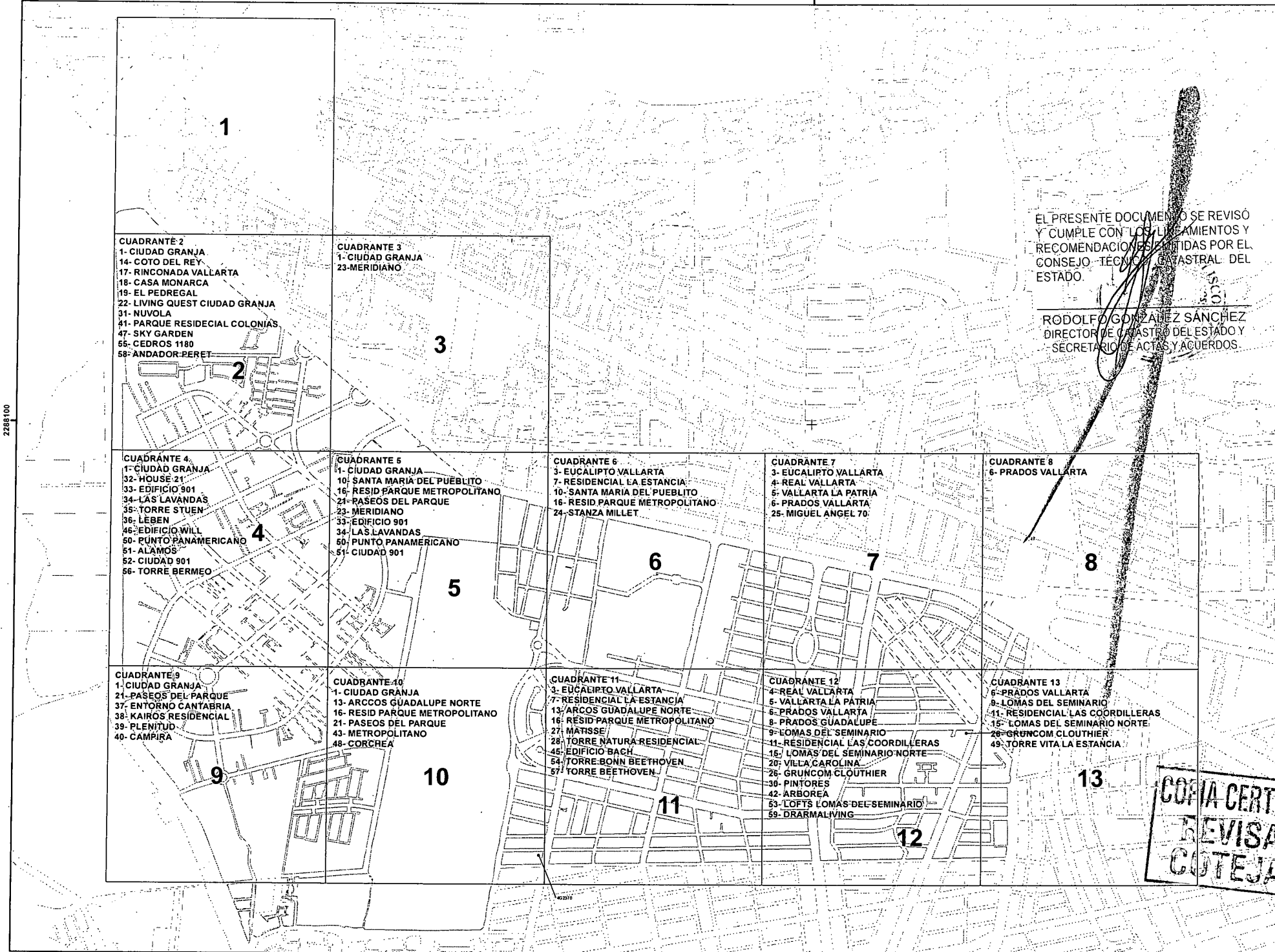
**COLONIAS, FRACCIONAMIENTOS Y CONDOMINIOS**

1 RESIDENCIAL GUADALUPE	52 VILLA PUERTA DEL SOL
2 LOMAS DE GUADALUPE	53 NUESTRA SEÑORA DE GPE
3 JARDINES DE GUADALUPE	54 GUADALUPE INN
4 CHAPALITA DE OCCIDENTE	55 BELLEVISTA
5 PRESOS DEL SOL	56 NUEVA GALICIA
6 ARBOLEDAS II SECCION	57 COND SEVILLA 1
7 LAS FUENTES	58 COND SEVILLA 2
8 HACIENDAS TEPEYAC	59 PLAZA CORDILLERAS
9 MISIEN SAN ANTONIO	60 PLAZA GUADALUPE 1
10 ARCOS DE GUADALUPE SUR	61 PLAZA GUADALUPE 2
11 GUADALUPE JARDIN	62 PLAZA GUADALUPE 3
12 CD DEL TEPEYAC	63 PLAZA GUADALUPE 4
13 PERIODISTAS	64 PLAZA GUADALUPE 5
14 EL COLLI I Y II (DE VOLCAN EL COLLI PERIFERICO)	65 RINCÓNADA GUADALUPE
15 CHAPALITA INN	66 PARQUE SERENO
16 SANTA CATALINA	67 REAL GUADALUPE
17 NUEVA PRIMAVERA	68 PARQUES TEPEYAC
18 CHAPALITA LAS FUENTES	69 SAN ANTONIO
19 RESID MOCTEZUMA PTE	70 EL CARMEN HABITAT
20 INFONAVIT C T M	71 RESIDENCIAL TEPEYAC DEL SOL
21 JARDINES DE CHAPALITA	72 OASIS RESIDENCIAL
22 COLLI SITIO	73 ARVORE PLANTAE
23 VILLAS DEL TEPEYAC	74 SAN LUIS GONZAGA
24 JARDINES TEPEYAC	75 ESPACIO GALERIAS
25 LOS OLIVOS	76 CLASSIDA
26 PRIMAVERA NORTE	77 PLAZA GUADALUPE
27 LAS ALAMEDAS	78 ESPERANZA
28 GUADALUPE SUR	79 EUCALIPTO
29 NUEVA GALICIA	80 NOVEM
30 CONDOMINIO LAS CUMBRES	81 ANDALUCIA PRESIDENCIAL
31 COND LA CASTILLA	82 BIVENTTI PATRIA
32 COND LA FLORIDA	83 POPOCATEPETL
33 REAL ALAMEDAS	84 CONUNTO SEIS
34 RESIDENCIAL MOCTEZUMA	85 FELIPE RUVALCABA
35 COLLI PRIMAVERA	86 NOVA PORTALIA
36 LAS PRAMIDES	87 KOELLIKER
37 RESIDENCIAL HACIENDAS DE GPE	88 LAS FUENTES
38 VISTAS DEL PINAR	89 FUENTES COLIBRI
39 LOMAS DEL SOL OTE	90 TORRE ANCOR
40 MIRADOR DEL SOL PTE	91 GUADALUPE B-LIVING
41 ATLAS CHAPALITA	92 BASALTO RESIDENCIAL
42 EL BORRERO	93 DISTRITO PATRIA
43 RINCÓNADA DEL PARQUE	94 HABITACIONAL LUMINA RESIDENCIAL
44 RINCÓNADA DEL ORO	95 TORRE MARIANO OTERO
45 RINCÓNADA SANTA CATALINA	96 FUENTE CENTRAL
46 METROPOLY	97 FUENTE NORTE
47 ECONOMOS	98 BELDEA DE LAS FUENTES
48 ZETTER	99 LA SABINERA
49 GUADALUPE 5246	100 CARNERO
50 TALE HULLA	101 OCTANA LIVING
51 EL MAYOR	102 NARA HABITAT GUADALUPE
52 GUADALUPE 5040	103 TORRE OLIVOS
53 CIRCUNVALACION SUR 3823	104 MAX P 3233
54 ARIA RESIDENCIAL TEPEYAC	105 SN FRANCISCO

# EL ESTADO DE JALISCO

PERIÓDICO OFICIAL

NOTA: SE AGREGARON LAS MANZANAS NUEVAS IMPLEMENTADAS EN EL SISTEMA GEV 001 Número de Manzana-GEV ZONA CATASTRAL 26 "462"



87

Gobierno del Estado de  
**Zapopan**

TABLAS DE VALORES  
2025

CONSEJO TÉCNICO CATASTRAL MUNICIPAL	CONSEJO TÉCNICO CATASTRAL DEL ESTADO
H. AYUNTAMIENTO DE ZAPOPAN	H. CONGRESO DEL ESTADO

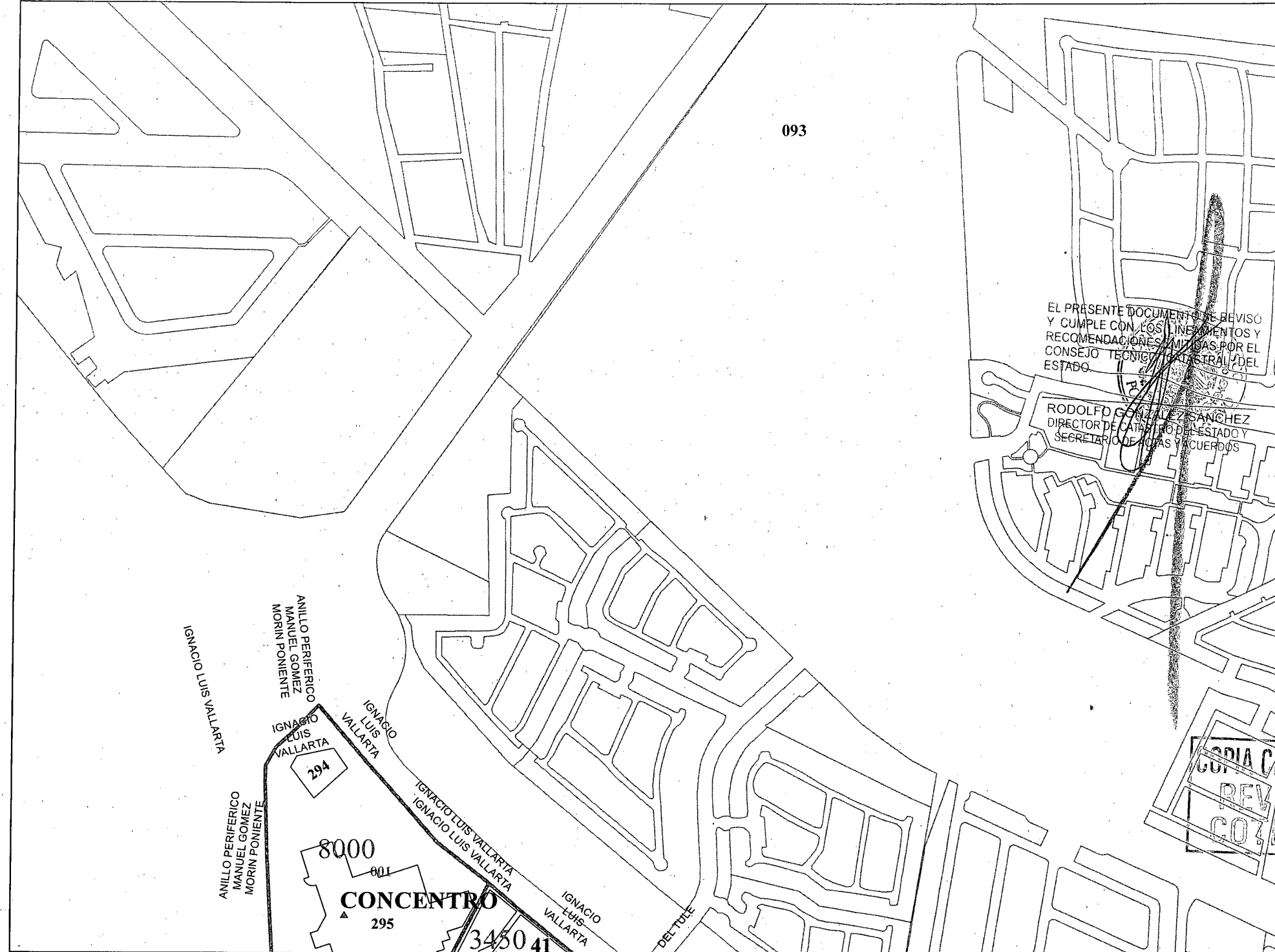
COLONIAS DE FRACCIONAMIENTOS Y CONDOMINIOS


1 CIUDAD GRANJA	45 EDIFICIO 5 BACH
3 EUCALIPTO VALLARTA	46 EDIFICIO WILL
4 REAL VALLARTA	47 SKY GARDEN
5 VALLARTA LA PATRIA	48 CORCHEA
6 PRADOS VALLARTA	49 TORRE VITA LA ESTANCIA
7 RESIDENCIAL LA ESTANCIA	50 PUNTO PANAMERICANO
8 PRADOS GUADALUPE	51 ALAMOS
9 LOMAS DEL SEMINARIO	52 CIUDAD 901
10 SANTA MARIA DEL PUEBLITO	53 LOFTS LOMAS DEL SEMINARIO
11 RESIDENCIAL LAS COORDILLERAS	54 TORRE BONN BEETHOVEN
13 ARCOS DE GUADALUPE NTE	55 CEDROS 1180
14 COTO DEL REY	56 TORRE BERMEO
15 LOMAS DEL SEMINARIO NTE	57 TORRE BEETHOVEN
16 RESID PARQUE METROPOLITANO	58 ANDADOR PERET
17 RINCONADA VALLARTA	59 DRARMALIVING
18 CASA MONARCA	
19 EL PEDREGAL	
20 VILLA CAROLINA	
21 PASEOS DEL PARQUE	
22 LIVING QUEST CIUDAD GRANJA	
23 MERIDIANO	
24 STANZA MILLET	
25 MIGUEL ANGEL 70	
26 GRUNCOM CLOUTHIER	
27 MATISSE	
28 TORRE NATURA RESIDENCIAL	
29 PLAZA PUNTO DOCTORES	
30 PINTORES	
31 NUVOVA	
32 HOUSE 21	
33 EDIFICIO 901	
34 LAS LAVANDAS	
35 TORRE STUEN	
36 LEBEN	
37 ENTORNO CANTABRIA	
38 KAIROS RESIDENCIAL	
39 PLENITUD	
40 CAMPIRA	
41 PARQUE RESIDENCIAL COLONIAS	
42 ARBOREA	
43 METROPOLITANA	
44 VILLA ALAMOS	

PROYECCIÓN UTM 13N  
DATUM: WGS 1984  
ESCALA: 1:16,520

ESCALA GRÁFICA





NOTA: SE AGREGARON LAS MANZANAS NUEVAS IMPLEMENTADAS EN EL SISTEMA GEV ZONA CATASTRAL 26 "4G2"  
001 Número de Manzana-GEV





Gobierno de  
**Zapopan**

TABLAS DE VALORES  
2025

 CONSEJO TÉCNICO CATASTRAL MUNICIPAL	 CONSEJO TÉCNICO CATASTRAL DEL ESTADO
 H. AYUNTAMIENTO DE ZAPOPAN	 H. CONGRESO DEL ESTADO

**COLONIAS O FRACCIONAMIENTOS Y CONDOMINIOS**

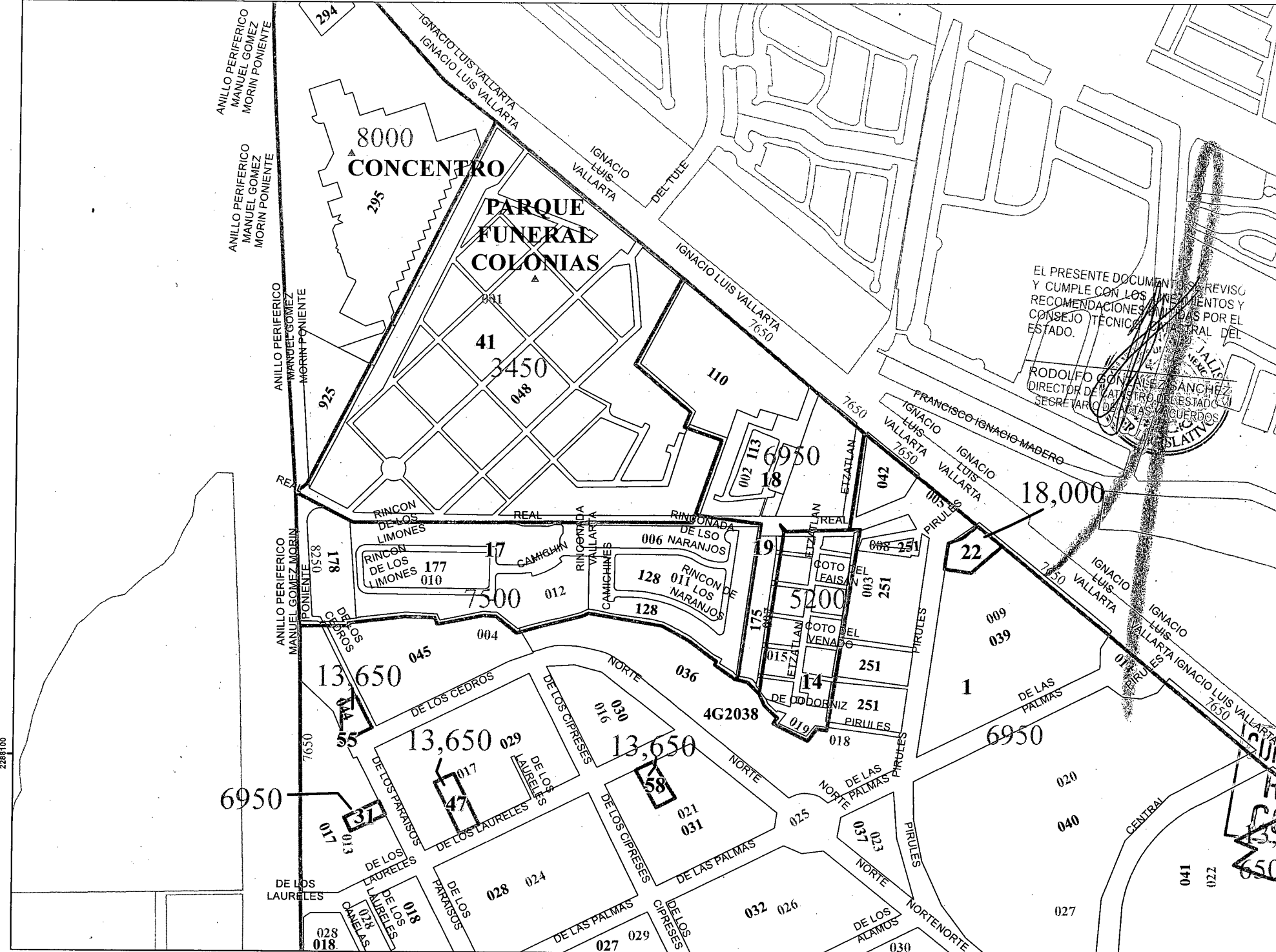
1 CIUDAD GRANIA	45 EDIFICIO S BACH
3 EUCALIPTO VALLARTA	46 EDIFICIO WILL
4 REAL VALLARTA	47 SKY GARDEN
5 VALLARTA LA PATRIA	48 CORCHEA
6 PRADOS VALLARTA	49 TORRE VITA LA ESTANCIA
7 RESIDENCIAL LA ESTANCIA	50 PUNTO PANAMERICANO
8 PRADOS GUADALUPE	51 ALAMOS
9 LOMAS DEL SEMINARIO	52 CIUDAD 901
10 SANTA MARIA DEL PUEBLITO	53 LOTS LOMAS DEL SEMINARIO
11 RESIDENCIAL LAS CORDILLERAS	54 TORRE BONN BEETHOVEN
13 ARCOS DE GUADALUPE NTE	55 CEDROS 1180
14 COTO DEL REY	56 TORRE BERMEJO
15 LOMAS DEL SEMINARIO NTE	57 TORRE BEETHOVEN
16 RESID PARQUE METROPOLITANO	58 ANDADOR PERET
17 RINCONADA VALLARTA	59 DRARMALIVING
18 CASA MONARCA	
19 EL PEDREGAL	
20 VILLA CAROLINA	
21 PASEOS DEL PARQUE	
22 LIVING QUEST CIUDAD GRANIA	
23 MERIDIANO	
24 STANZA MILLET	
25 MIGUEL ANGEL 70	
26 GRUNCOM CLOUTHIER	
27 MATISSE	
28 TORRE NATURA RESIDENCIAL	
29 PLAZA PUNTO DOCTORES	
30 PINTORES	
31 NUVOLA	
32 HOUSE 901	
33 EDIFICIO 901	
34 LAS LAVANDAS	
35 TORRE STUEN	
36 LEBEN	
37 ENTORNO CANTABRIA	
38 KAIROS RESIDENCIAL	
39 PLENITUD	
40 CAMPIRA	
41 PARQUE-RESIDENCIAL COLONIAS	
42 ARBOREA	
43 METROPOLITANA	
44 VILLA ALAMOS	

PROYECCIÓN UTM 13N  
DATUM: WGS 1984  
ESCALA: 1:4,890

ESCALA GRÁFICA

EL ESTADO DE JALISCO  
PERIÓDICO OFICIAL

NOTA: SE AGREGARON LAS MANZANAS NUEVAS IMPLEMENTADAS EN EL SISTEMA GEV  
001 Número de Manzana-GEV ZONA CATASTRAL 26 "4G2"



89 2

Gobierno de  
**Zapopan**

TABLAS DE VALORES  
2025

CONSEJO TÉCNICO CATASTRAL MUNICIPAL	CONSEJO TÉCNICO CATASTRAL DEL ESTADO
H. AYUNTAMIENTO DE ZAPOPAN	H. CONGRESO DEL ESTADO

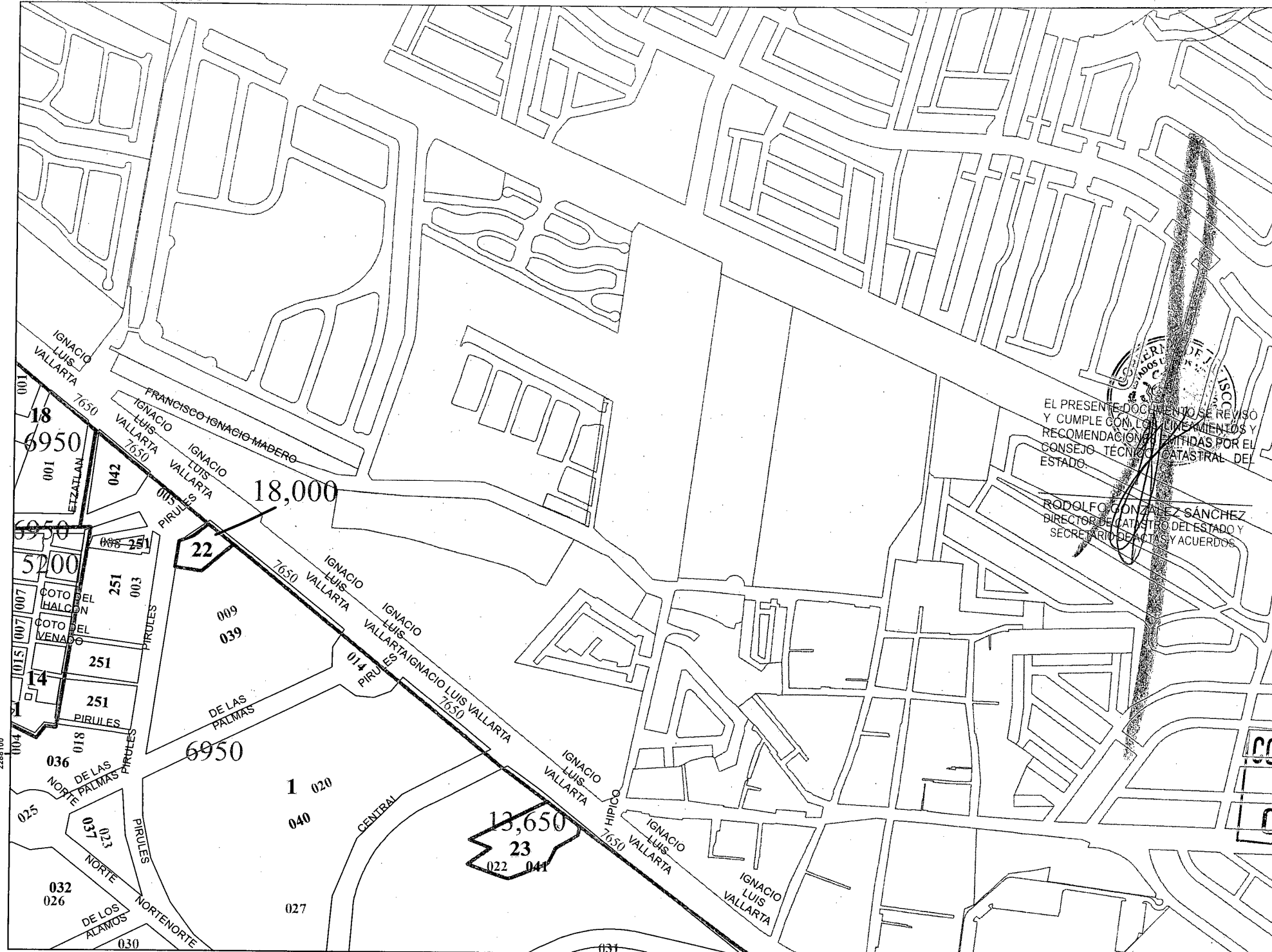
**COLONIAS O FRACCIONAMIENTOS Y CONDOMINIOS**

1 CIUDAD GRANJA	45 EDIFICIO S BACH
3 EUCALIPTO VALLARTA	46 EDIFICIO WILL
4 REAL VALLARTA	47 SKY GARDEN
5 VALLARTA LA PATRIA	48 CORCHEA
6 PRADOS VALLARTA	49 TORRE VITA LA ESTANCIA
7 RESIDENCIAL LA ESTANCIA	50 PUNTO PANAMERICANO
8 PRADOS GUADALUPE	51 ALAMOS
9 LOMAS DEL SEMINARIO	52 CIUDAD 901
10 SANTA MARIA DEL PUEBLITO	53 LOMAS DEL SEMINARIO
11 RESIDENCIAL LAS CORDILLERAS	54 TORRE BONN BEETHOVEN
13 ARCOS DE GUADALUPE NTE	55 CEDROS 1180
14 COTO DEL REY	56 TORRE BERMEJO
15 LOMAS DEL SEMINARIO NTE	57 TORRE BEETHOVEN
16 RESID PARQUE METROPOLITANO	58 ANDADOR PERET
17 RINCONADA VALLARTA	59 DRARMALIVING
18 CASA MONARCA	
19 EL PEDREGAL	
20 VILLA CAROLINA	
21 PASEOS DEL PARQUE	
22 LIVING QUEST CIUDAD GRANJA	
23 MERIDIANO	
24 STANZA MILLET	
25 MIGUEL ANGEL 70	
26 GRUNCOM CLOUTHIER	
27 MATISSE	
28 TORRE NATURA RESIDENCIAL	
29 PLAZA PUNTO DOCTORES	
30 PINTORES	
31 NUVOVA	
32 HOUSE 21	
33 EDIFICIO 901	
34 LAS LAVANDAS	
35 TORRE STUEN	
36 LEBEN	
37 ENTORNO CANTABRIA	
38 KAIROS RESIDENCIAL	
39 PLENITUD	
40 CAMPIRA	
41 PARQUE RESIDENCIAL COLONIAS	
42 ARBOREA	
43 METROPOLITANA	
44 VILLA ALAMOS	

PROYECCIÓN UTM 13N  
DATUM: WGS 1984  
ESCALA: 1:4,690


ESCALA GRÁFICA

NOTA: SE AGREGARON LAS MANZANAS NUEVAS IMPLEMENTADAS EN EL SISTEMA GEV  
001 Número de Manzana-GEV ZONA CATASTRAL 26 "4G2"




EL PRESENTE DOCUMENTO SE REVISÓ Y CUMPLE CON LOS REQUISITOS Y RECOMENDACIONES EMITIDAS POR EL CONSEJO TÉCNICO CATASTRAL DEL ESTADO.

RODOLFO GONZÁLEZ SÁNCHEZ  
DIRECTOR DE CATASTRO DEL ESTADO Y SECRETARIO DE FIDUCIAS Y ACUERDOS



TABLAS DE VALORES  
2025



- COLONIAS O FRACCIONAMIENTOS Y CONDOMINIOS
- 1 CIUDAD GRANJA
  - 3 EUCALIPTO VALLARTA
  - 4 REAL VALLARTA
  - 5 VALLARTA LA PATRIA
  - 6 PRADOS VALLARTA
  - 7 RESIDENCIAL LA ESTANCIA
  - 8 PRADOS GUADALUPE
  - 9 LOMAS DEL SEMINARIO
  - 10 SANTA MARIA DEL PUEBLITO
  - 11 RESIDENCIAL LAS CORDILLERAS
  - 13 ARCOS DE GUADALUPE NTE.
  - 14 COTO DEL REY
  - 15 LOMAS DEL SEMINARIO NTE
  - 16 RESID. PARQUE METROPOLITANO
  - 17 RINCONADA VALLARTA
  - 18 CASA MONARCA
  - 19 EL PEDREGAL
  - 20 VILLA CAROLINA
  - 21 PASEOS DEL PARQUE
  - 22 LIVING QUEST CIUDAD GRANJA
  - 23 MERIDIANO
  - 24 STANZA MILLET
  - 25 MIGUEL ANGEL 70
  - 26 GRUNCOM CLOUTHIER
  - 27 MATISSE
  - 28 TORRE NATURA RESIDENCIAL
  - 29 PLAZA PUNTO DOCTORES
  - 30 PINTORES
  - 31 NUVOLA
  - 32 HOUSE 21
  - 33 EDIFICIO 901
  - 34 LAS LAVANDAS
  - 35 TORRE STUEN
  - 36 LEBEN
  - 37 ENTORNO CANTABRIA
  - 38 KAIROS RESIDENCIAL
  - 39 PLANITUD
  - 40 CAMPIRA
  - 41 PARQUE RESIDENCIAL COLONIAS
  - 42 ARBOREA
  - 43 METROPOLITANA
  - 44 VILLA ALAMOS
  - 45 EDIFICIO S BACH
  - 46 EDIFICIO WILL
  - 47 SKY GARDEN
  - 48 CORCHEA
  - 49 TORRE VITA LA ESTANCIA
  - 50 PUNTO PANAMERICANO
  - 51 ALAMOS
  - 52 CIUDAD 901
  - 53 LOTS LOMAS DEL SEMINARIO
  - 54 TORRE BONN BEETHOVEN
  - 55 CEDROS 1180
  - 56 TORRE BERMEJO
  - 57 TORRE BEETHOVEN
  - 58 ANDADOR PERET
  - 59 DRARMALIVING

PROYECCIÓN UTM 13N  
DATUM: WGS 1984  
ESCALA: 1:4,680

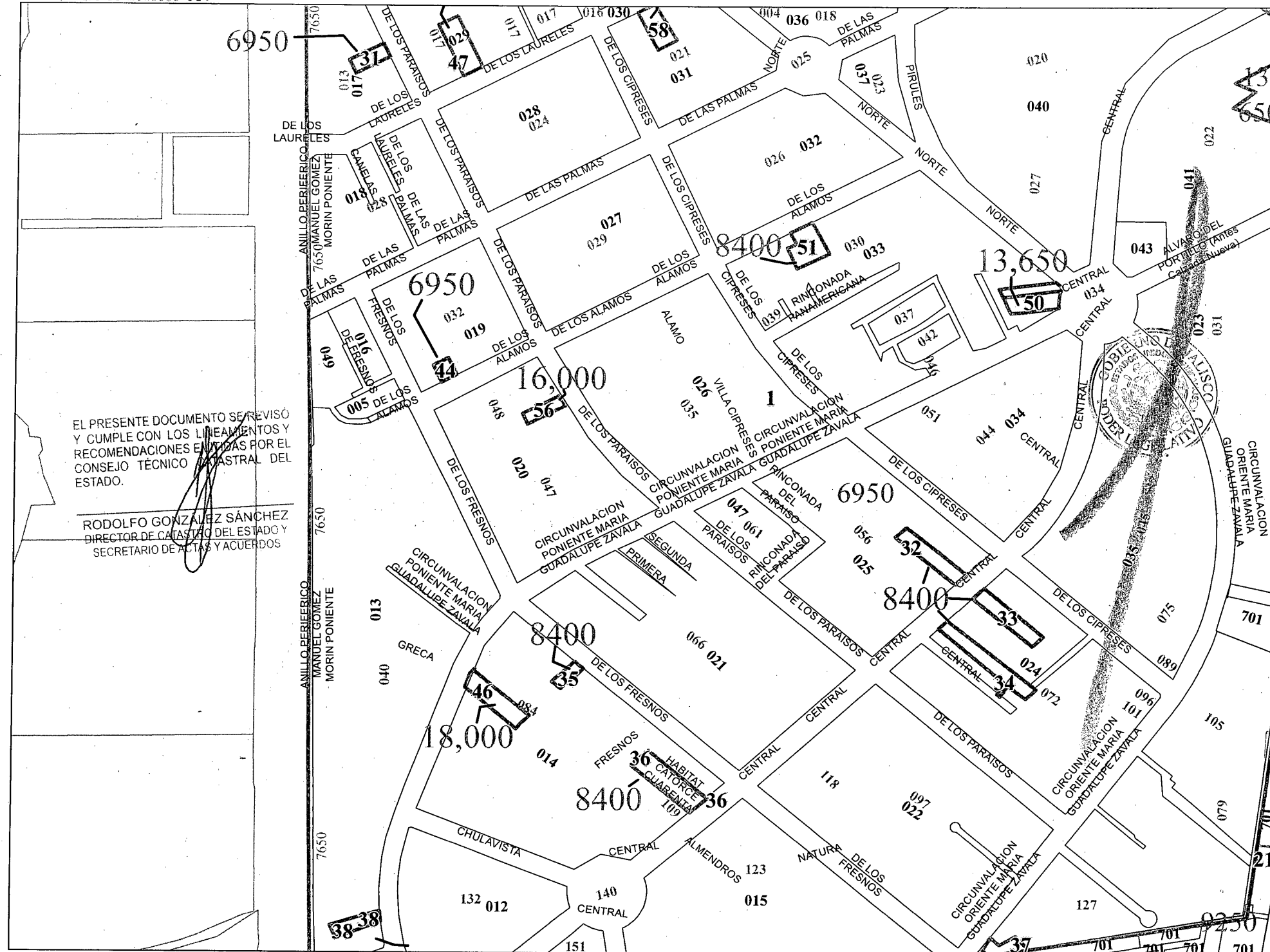
ESCALA GRÁFICA

2288100

# EL ESTADO DE JALISCO


PERIÓDICO OFICIAL

NOTA: SE AGREGARON LAS MANZANAS NUEVAS IMPLEMENTADAS EN EL SISTEMA GEV  
001 Número de Manzana-GEV ZONA CATASTRAL 26 "4G2"



EL PRESENTE DOCUMENTO SE REVISÓ Y CUMPLE CON LOS LINEAMIENTOS Y RECOMENDACIONES EMITIDAS POR EL CONSEJO TÉCNICO CATASTRAL DEL ESTADO.





RODOLFO GONZÁLEZ SÁNCHEZ  
DIRECTOR DE CATASTRO DEL ESTADO Y SECRETARIO DE ACTAS Y ACUERDOS



Gobierno de Jalisco

91 4

TABLAS DE VALORES  
2025

 CONSEJO TÉCNICO CATASTRAL MUNICIPAL	 CONSEJO TÉCNICO CATASTRAL DEL ESTADO
 H. AYUNTAMIENTO DE ZAPOPAN	 H. CONGRESO DEL ESTADO

**COLONIAS DE FRACCIONAMIENTOS Y CONDOMINIOS**

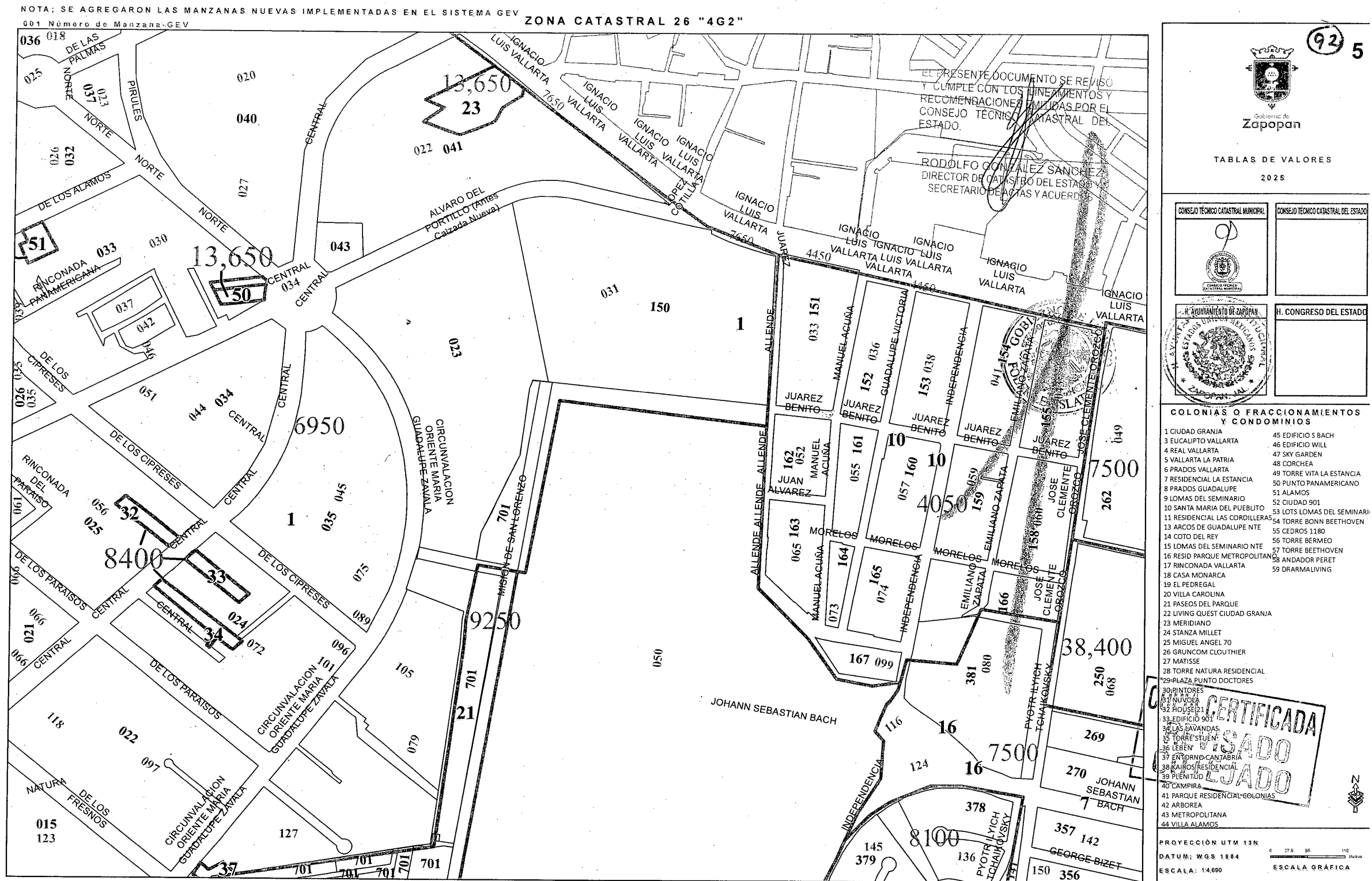
1 CIUDAD GRANJA 3 EUCAUPTO VALLARTA 4 REAL VALLARTA 5 VALLARTA LA PATRIA 6 PRADOS VALLARTA 7 RESIDENCIAL LA ESTANCIA 8 PRADOS GUADALUPE 9 LOMAS DEL SEMINARIO 10 SANTA MARIA DEL PUEBLITO 11 RESIDENCIAL LAS CORDILLERAS 13 ARCOS DE GUADALUPE NTE 14 COTO DEL REY 15 LOMAS DEL SEMINARIO NTE 16 RESID. PARQUE METROPOLITANA 17 RINCÓNADA VALLARTA 18 CASA MONARCA 19 EL PEDREGAL 20 VILLA CAROLINA 21 PASEOS DEL PARQUE 22 LIVING QUEST CIUDAD GRANJA 23 MERIDIANO 24 STANZA MILLET 25 MIGUEL ÁNGEL 70 26 GRUPO COM CLOUTHIER 27 MATISSE 28 TORRE NATURA RESIDENCIAL 29 PLAZA PUNTO DOCTORES 30 PINTORES 31 PUNTO DE VISTA 32 HOUSE 31 33 EDIFICIO 3014 34 LAS AVANZADAS 35 TORRE FUENTE 36 LEBEN 37 ENTORNO CANTABRIA 38 KAJROS RESIDENCIAL 39 BLENBUO 40 CAMBIA 41 PARQUE RESIDENCIAL COLONIAS 42 ARBOREA 43 METROPOLITANA 44 VILLA ALAMOS	45 EDIFICIO S BACH 46 EDIFICIO WILL 47 SKY GARDEN 48 CORCHEA 49 TORRE VITA LA ESTANCIA 50 PUNTO PANAMERICANO 51 ALAMOS 52 CIUDAD 901 53 LOTS LOMAS DEL SEMINARIO 54 TORRE BONN BEETHOVEN 55 CEDROS 1180 56 TORRE BERMEO 57 TORRE BEETHOVEN 58 ANDADOR PERET 59 DRARMALIVING
--	---

**CERTIFICADA**

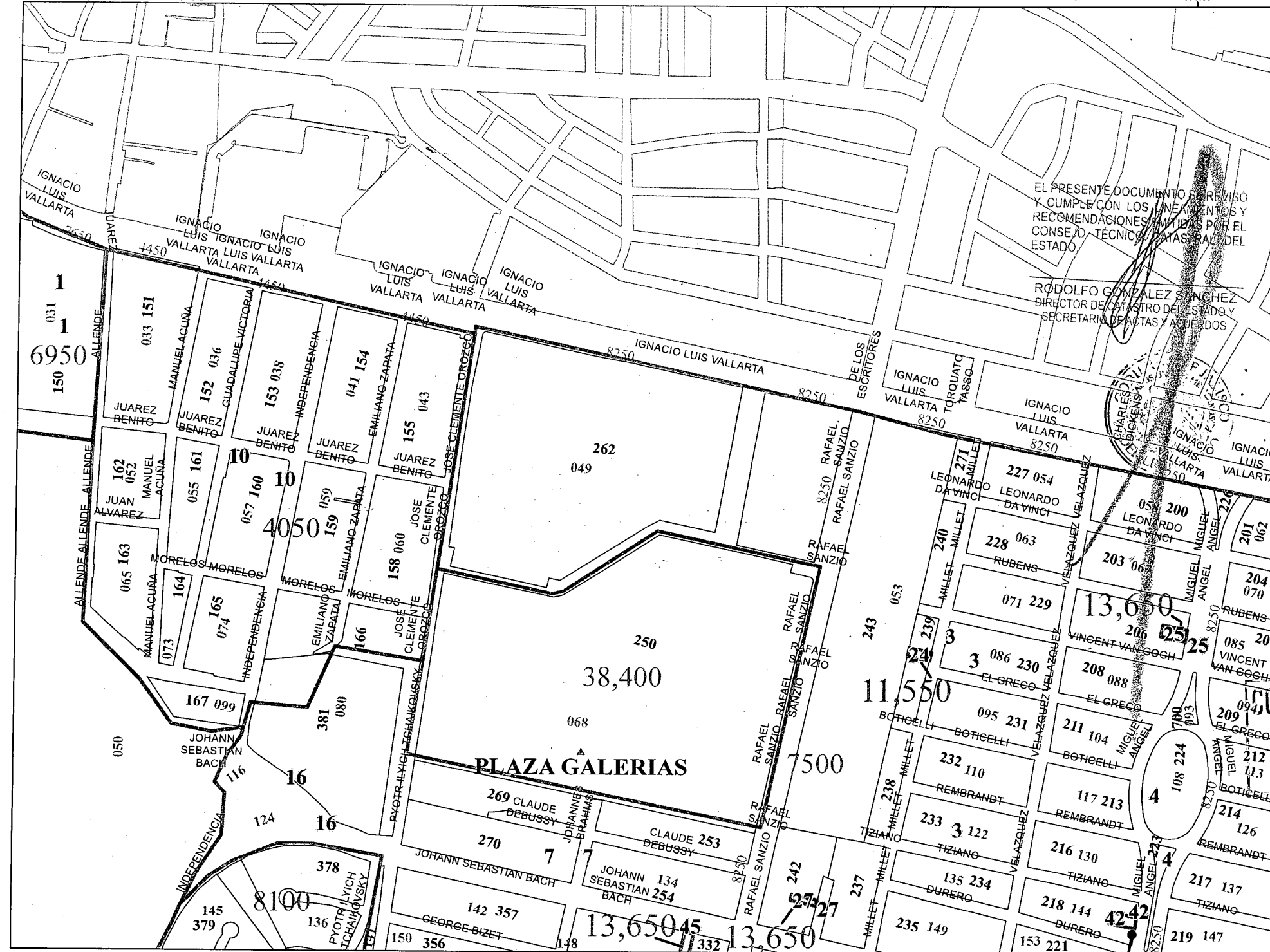
**VISADO**

**ELABORADO**

PROYECCIÓN UTM 13N  
 DATUM: WGS 1984  
 ESCALA: 1:4,690



NOTA: SE AGREGARON LAS MANZANAS NUEVAS IMPLEMENTADAS EN EL SISTEMA GEV  
001 Número de Manzana-GEV ZONA CATASTRAL 26 "4G2"



EL PRESENTE DOCUMENTO DE REVISIÓN Y CUMPLE CON LOS REQUISITOS Y RECOMENDACIONES EMITIDAS POR EL CONSEJO TÉCNICO CATASTRAL DEL ESTADO.  
RODOLFO GONZÁLEZ SÁNCHEZ  
DIRECTOR DE CATASTRO DEL ESTADO Y SECRETARIO DE ACTAS Y ACUERDOS

93 6  
Gobierno de  
**Zapopan**  
TABLAS DE VALORES  
2025

CONSEJO TÉCNICO CATASTRAL MUNICIPAL  
CONSEJO TÉCNICO CATASTRAL DEL ESTADO  
H. AYUNTAMIENTO DE ZAPOPAN  
H. CONGRESO DEL ESTADO

COLONIAS Y FRACCIONAMIENTOS CONDOMINIOS

1 CIUDAD GRANIA	45 EDIFICIO S BACH
3 EUCAUPTO VALLARTA	46 EDIFICIO WILL
4 REAL VALLARTA	47 SKY GARDEN
5 VALLARTA LA PATRIA	48 CORCHEA
6 PRADOS VALLARTA	49 TORRE VITA LA ESTANCIA
7 RESIDENCIAL LA ESTANCIA	50 PUNTO PANAMERICANO
8 PRADOS GUADALUPE	51 ALAMOS
9 LOMAS DEL SEMINARIO	52 CIUDAD 901
10 SANTA MARIA DEL PUEBLITO	53 LOTS LOMAS DEL SEMINARIO
11 RESIDENCIAL LAS CORDILLERAS	54 TORRE BONN BEETHOVEN
13 ARCOS DE GUADALUPE NTE	55 CEDROS 1180
14 COTO DEL REY	56 TORRE BERMEO
15 LOMAS DEL SEMINARIO NTE	57 TORRE BEETHOVEN
16 RESIDIO PARQUE METROPOLITANO	58 ANDADOR PERET
17 RINCONADA VALLARTA	59 DRARMALIVING
18 CASA MONARCA	
19 EL PEDREGAL	
20 VILLA CAROLINA	
21 PASEOS DEL PARQUE	
22 LIVING QUEST CIUDAD GRANIA	
23 MERIDIANO	
24 STANZA MILLET	
25 MIGUEL ANGELO 70	
26 GRÜNCOM CLOUTHIER	
27 MATISSE	
28 TORRE NATURA RESIDENCIAL	
29 PLAZA PUNTO DOCTORES	
30 PINTORES	
31 NUVOLA	
32 HOUSE 21	
33 EDIFICIO 901	
34 LAS LAVANDAS	
35 TORRE STUEN	
36 LEBEN	
37 ENTORNO CANTABRIA	
38 KAIROS RESIDENCIAL	
39 PLENTUD	
40 CAMPIRA	
41 PARQUE RESIDENCIAL COLONIAS	
42 ARBOREA	
43 METROPOLITANA	
44 VILLA ALAMOS	

PROYECCIÓN UTM 13N  
DATUM: WGS 1984  
ESCALA: 1:4,800




NOTA: SE AGREGARON LAS MANZANAS NUEVAS IMPLEMENTADAS EN EL SISTEMA GEV  
001 Número de Manzana-GEV 664100 ZONA CATASTRAL 26 "4G2"



EL PRESENTE DOCUMENTO SE REVISÓ Y CUMPLE CON LOS REQUISITOS Y RECOMENDACIONES EMITIDAS POR EL CONSEJO TÉCNICO CATASTRAL DEL ESTADO.

RODOLFO GONZÁLEZ SÁNCHEZ  
DIRECTOR DE CATASTRO DEL ESTADO Y SECRETARIO DE ASUNTOS Y ACUERDOS



TABLAS DE VALORES  
2025

CONSEJO TÉCNICO CATASTRAL MUNICIPAL	CONSEJO TÉCNICO CATASTRAL DEL ESTADO
H. AYUNTAMIENTO DE ZAPOPAN	H. CONGRESO DEL ESTADO

COLONIAS O FRACCIONAMIENTOS Y CONDOMINIOS

- 1 CIUDAD GRANIA
- 3 EUCALIPTO VALLARTA
- 4 REAL VALLARTA
- 5 VALLARTA LA PATRIA
- 6 PRADOS VALLARTA
- 7 RESIDENCIAL LA ESTANCIA
- 8 PRADOS GUADALUPE
- 9 LOMAS DEL SEMINARIO
- 10 SANTA MARIA DEL PUEBLITO
- 11 RESIDENCIAL LAS CORDILLERAS
- 13 ARCOS DE GUADALUPE NTE
- 14 COTO DEL REY
- 15 LOMAS DEL SEMINARIO NTE
- 16 RESID PARQUE METROPOLITANO
- 17 RINCONADA VALLARTA
- 18 CASA MONARCA
- 19 EL PEDREGAL
- 20 VILLA CAROLINA
- 21 PASEOS DEL PARQUE
- 22 LIVING QUEST CIUDAD GRANIA
- 23 MERIDIANO
- 24 STANZA MILLET
- 25 MIGUEL ANGEL 70
- 26 GRUNCOM CLOUTHIER
- 27 MATISSE
- 28 TORRE NATURA RESIDENCIAL
- 29 PLAZA PUNTO DOCTORES
- 30 PINTORES
- 31 NUVOLA
- 32 HOUSE 21
- 33 EDIFICIO 901
- 34 LAS LAVANDAS
- 35 TORRE STUENI
- 36 LEBEN
- 37 ENTORNO CANTABRIA
- 38 KAIROS RESIDENCIAL
- 39 PLENITUD
- 40 CAMPIRA
- 41 PARQUE RESIDENCIAL COLONIAS
- 42 ARBOREA
- 43 METROPOLITANA
- 44 VILLA ALAMOS
- 45 EDIFICIO S BACH
- 46 EDIFICIO WILL
- 47 SKY GARDEN
- 48 CORCHEA
- 49 TORRE VITA LA ESTANCIA
- 50 PUNTO PANAMERICANO
- 51 ALAMOS
- 52 CIUDAD 901
- 53 LOTS LOMAS DEL SEMINARIO
- 54 TORRE BONN BEETHOVEN
- 55 CEDROS 1180
- 56 TORRE BERMEO
- 57 TORRE BEETHOVEN
- 58 ANDADOR PERET
- 59 DRARMALIVING

COP  
R  
G  
C  
CERTIFICADA  
ADICIONADO

PROYECCIÓN UTM 13N  
DATUM: WGS 1984  
ESCALA: 1:4.690  
ESCALA GRÁFICA

# EL ESTADO DE JALISCO

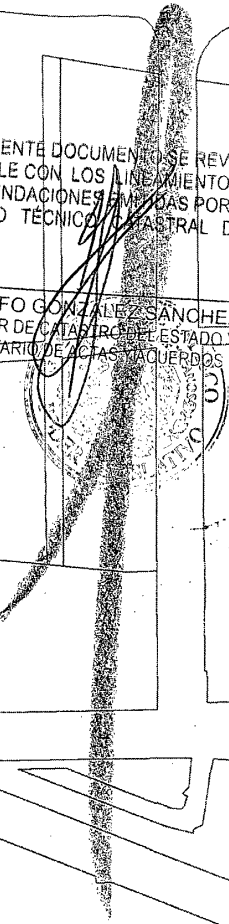
PERIÓDICO OFICIAL

NOTA: SE AGREGARON LAS MANZANAS NUEVAS IMPLEMENTADAS EN EL SISTEMA GEV  
001 Número de Manzana-GEV ZONA CATASTRAL 26 "4G2"



EL PRESENTE DOCUMENTO SE REVISÓ Y CUMPLE CON LOS LINEAMIENTOS Y RECOMENDACIONES EMITIDAS POR EL CONSEJO TÉCNICO CATASTRAL DEL ESTADO.

RODOLFO GONZÁLEZ SANCHEZ  
DIRECTOR DE CATASTRO DEL ESTADO Y SECRETARIO DE ACTAS Y ACUERDOS



95 8

**Gobierno de  
Zapopan**

TABLAS DE VALORES  
2025

CONSEJO TÉCNICO CATASTRAL MUNICIPAL	CONSEJO TÉCNICO CATASTRAL DEL ESTADO
H. AYUNTAMIENTO DE ZAPOPAN	H. CONGRESO DEL ESTADO

**COLONIAS Y FRACCIONAMIENTOS Y CONDOMINIOS**

1 CIUDAD GRANJA	45 EDIFICIO S BACH
3 REAL CALIPTO VALLARTA	46 EDIFICIO WILL
4 REAL VALLARTA	47 SKY GARDEN
5 VALLARTA LA PATRIA	48 CORCHEA
6 PRADOS VALLARTA	49 TORRE VITA LA ESTANCIA
7 RESIDENCIAL LA ESTANCIA	50 PUNTO PANAMERICANO
8 PRADOS GUADALUPE	51 ALAMOS
9 LOMAS DEL SEMINARIO	52 CIUDAD 901
10 SANTA MARIA DEL PUEBLITO	53 LOTS LOMAS DEL SEMINARIO
11 RESIDENCIAL LAS CORDILLERAS	54 TORRE BONN BEETHOVEN
13 ARCOS DE GUADALUPE NTE	55 CEDROS 1180
14 COTO DEL REY	56 TORRE BERMEO
15 LOMAS DEL SEMINARIO NTE	57 TORRE BEETHOVEN
16 RESID PARQUE METROPOLITANO	58 ANDADOR PERET
17 RINCONADA VALLARTA	59 DRARMALIVING
18 CASA MONARCA	
19 EL PEDREGAL	
20 VILLA CAROLINA	
21 PASEOS DEL PARQUE	
22 LIVING QUEST CIUDAD GRANJA	
23 MERIDIANO	
24 STANZA MILLET	
25 MIGUEL ANGEL 70	
26 GRUNCOM CLOUTHER	
27 MATISSE	
28 TORRE NATURA RESIDENCIAL	
29 PLAZA PUNTO DOCTORES	
30 PINTORES	
31 INVIGILA	
32 HOUSE 21	
33 EDIFICIO 901	
34 LAS LAVANDAS	
35 TORRE STUEN	
36 LEBEN	
37 ENTORNO CANTABRIA	
38 KAIROS RESIDENCIAL	
39 RLENITUD	
40 CAMPIRA	
41 PARQUE RESIDENCIAL COLONIAS	
42 ARBOREA	
43 METROPOLITANA	
44 VILLA ALAMOS	

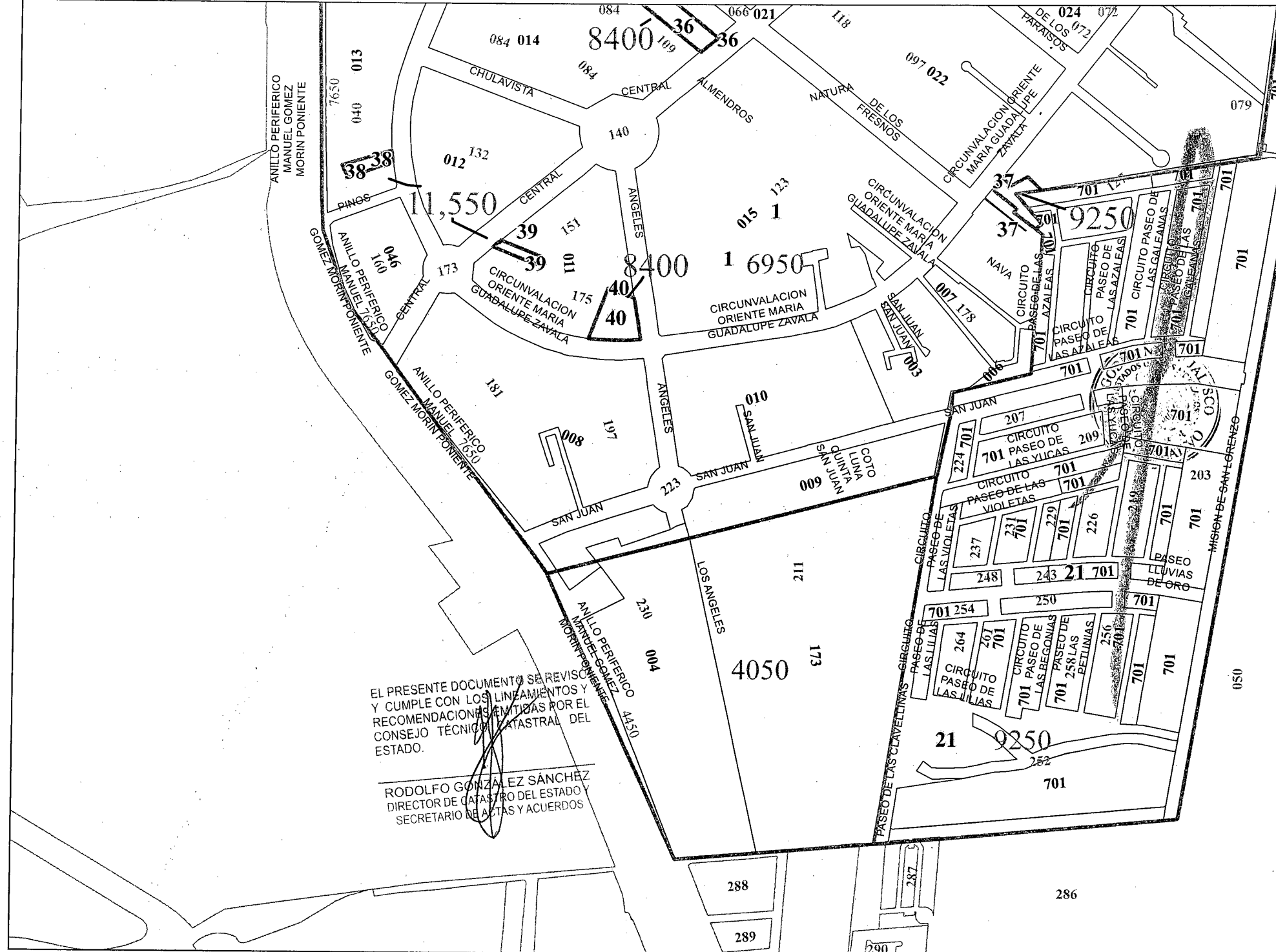
PROYECCIÓN UTM 13N  
DATUM: WGS 1984  
ESCALA: 1:4,890

0 27.5 25 110 Metros  
ESCALA GRÁFICA

**CERTIFICADA**


NOTA; SE AGREGARON LAS MANZANAS NUEVAS IMPLEMENTADAS EN EL SISTEMA GEV  
001 Número de Manzana-GEV

ZONA CATASTRAL 26 "4G2"



EL PRESENTE DOCUMENTO SE REVISÓ Y CUMPLE CON LOS LINEAMIENTOS Y RECOMENDACIONES EMITIDAS POR EL CONSEJO TÉCNICO CATASTRAL DEL ESTADO.





RODOLFO GONZÁLEZ SÁNCHEZ  
DIRECTOR DE CATASTRO DEL ESTADO  
SECRETARIO DE ACTAS Y ACUERDOS



96 9

Gobierno de  
**Zapopan**

TABLAS DE VALORES  
2025

CONSEJO TÉCNICO CATASTRAL MUNICIPAL	CONSEJO TÉCNICO CATASTRAL DEL ESTADO
	
H. AYUNTAMIENTO DE ZAPOPAN	H. CONGRESO DEL ESTADO
	

**COLONIAS O FRACCIONAMIENTOS Y CONDOMINIOS**

1 CIUDAD GRANJA	45 EDIFICIO S BACH
3 EUCAUPTO VALLARTA	46 EDIFICIO WILL
4 REAL VALLARTA	47 SKY GARDEN
5 VALLARTA LA PATRIA	48 CORCHEA
6 PRADOS VALLARTA	49 TORRE VITA LA ESTANCIA
7 RESIDENCIAL LA ESTANCIA	50 PUNTO PANAMERICANO
8 PRADOS GUADALUPE	51 ALAMOS
9 LOMAS DEL SEMINARIO	52 CIUDAD 901
10 SANTA MARIA DEL PUEBLITO	53 LOTS LOMAS DEL SEMINARIO
11 RESIDENCIAL LAS CORDILLERAS	54 TORRE BONN BEETHOVEN
13 ARCOS DE GUADALUPE NTE	55 CEDROS 1180
14 COTO DEL REY	56 TORRE BERMEO
15 LOMAS DEL SEMINARIO NTE	57 TORRE BEETHOVEN
16 RESID PARQUE METROPOLITAN	58 ANDADOR PERET
17 RINCONADA VALLARTA	59 DRARMALIVING
18 CASA MONARCA	
19 EL PEDREGAL	
20 VILLA CAROLINA	
21 PASEOS DEL PARQUE	
22 LIVING QUEST CIUDAD GRANJA	
23 MERIDIANO	
24 STANZA MILLET	
25 MIGUEL ANGELES 70	
26 GRÜNOMICLOUTHIER	
27 MATISSE	
28 TORRE NATURA RESIDENCIAL	
29 PLAZA PUNTO DOCTORES	
30 PINTORES	
31 NUVOLE	
32 HOUSE 21	
33 EDIFICIO 901	
34 LAS LAVANDAS	
35 TORRE STUEN	
36 LEBEN	
37 ENTORNO CANTABRIA	
38 KAIROS RESIDENCIAL	
39 PLENITUD	
40 CAMPIRA	
41 PARQUE RESIDENCIAL COLONIAS	
42 ARBOREA	
43 METROPOLITANA	
44 VILLA ALAMOS	

**VERIFICADA**

**USADO**

**REAJUSTADO**

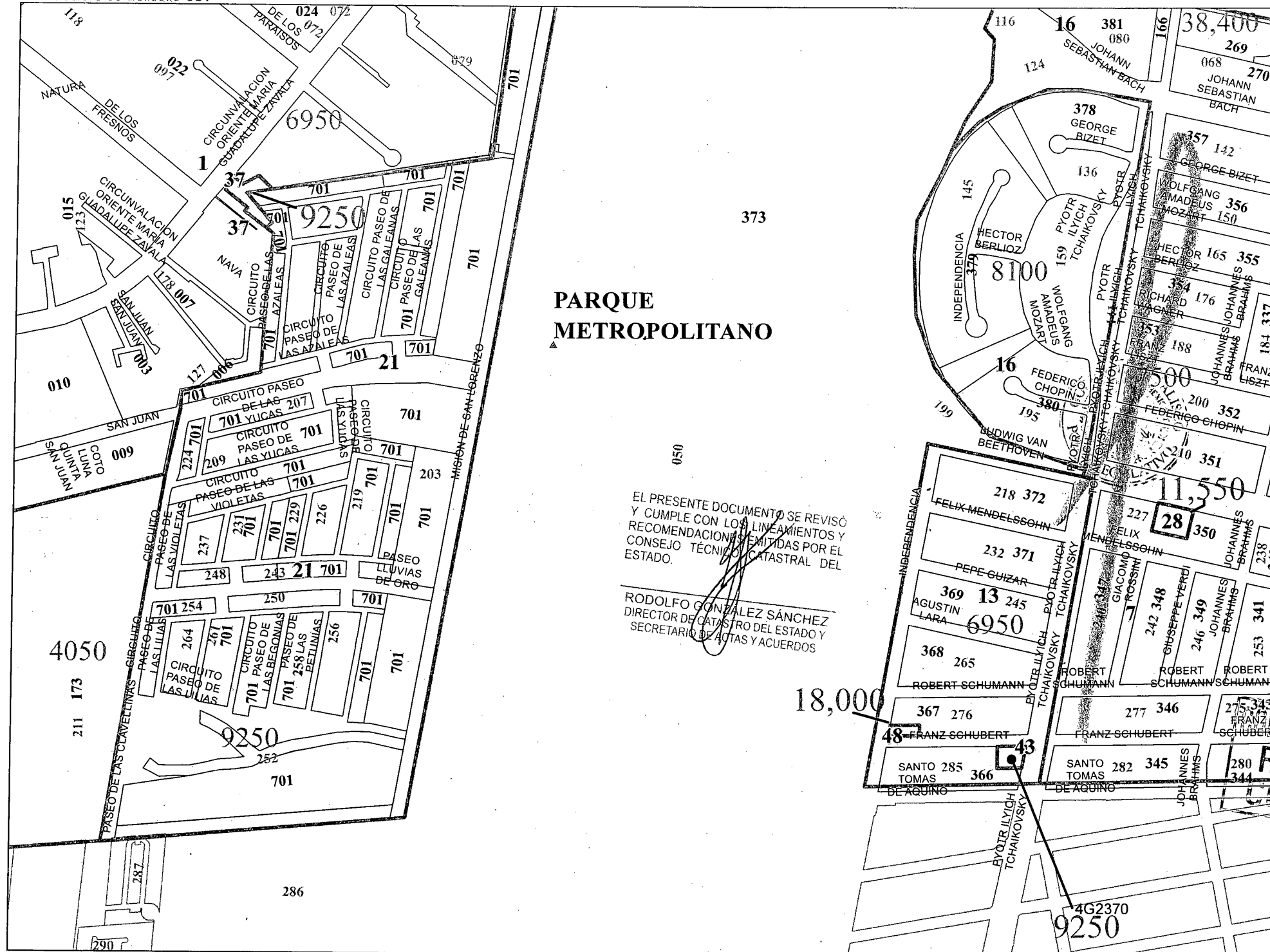
PROYECCIÓN UTM 13N    0 27.5 55 110

DATUM: WGS 1984

ESCALA: 1:4.680    ESCALA GRÁFICA

EL ESTADO DE JALISCO  
PERIÓDICO OFICIAL

NOTA: SE AGREGARON LAS MANZANAS NUEVAS IMPLEMENTADAS EN EL SISTEMA GEV  
001 Número de Manzana-GEV ZONA CATASTRAL 26 "4G2"



97 10

Gobierno de  
**Zapopan**

TABLAS DE VALORES  
2025

CONSEJO TÉCNICO CATASTRAL MUNICIPAL	CONSEJO TÉCNICO CATASTRAL DEL ESTADO
 H. AYUNTAMIENTO DE ZAPOPAN	 H. CONGRESO DEL ESTADO

**COLONIAS O FRACCIONAMIENTOS Y CONDOMINIOS**

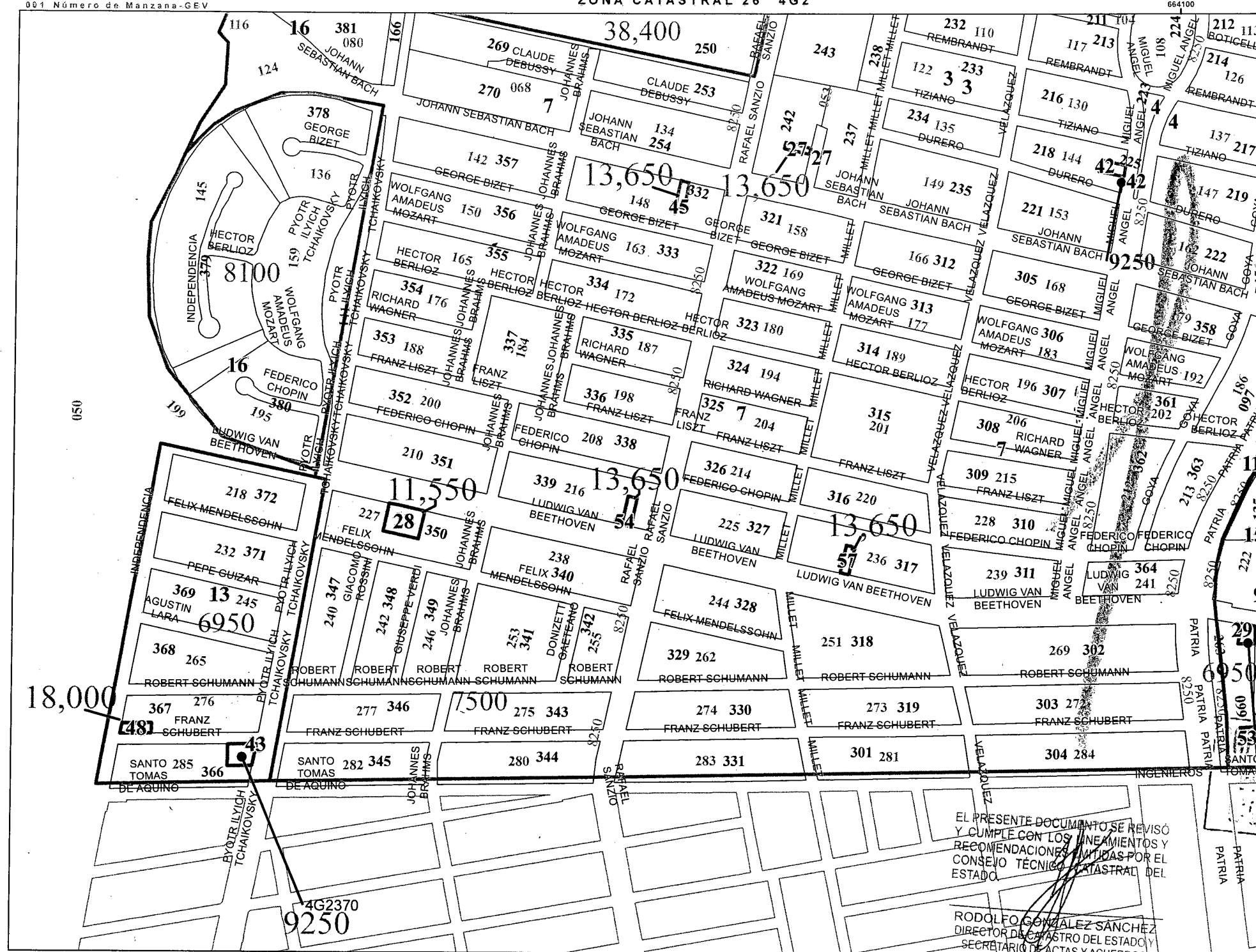
1 CIUDAD GRANJA	45 EDIFICIO S BACH
3 EUCALIPTO VALLARTA	46 EDIFICIO WILL
4 REAL VALLARTA	47 SKY GARDEN
5 VALLARTA LA PATRIA	48 CORCHEA
6 PRADOS VALLARTA	49 TORRE VITA LA ESTANCIA
7 RESIDENCIAL LA ESTANCIA	50 PUNTO PANAMERICANO
8 PRADOS GUADALUPE	51 ALAMOS
9 LOMAS DEL SEMINARIO	52 CIUDAD 901
10 SANTA MARIA DEL PUEBLITO	53 LOTS LOMAS DEL SEMINAR
11 RESIDENCIAL LAS CORDILLERAS	54 TORRE BONN BEETHOVEN
13 ARCOS DE GUADALUPE NTE	55 CEDROS 1180
14 COTO DEL REY	56 TORRE BERMEJO
15 LOMAS DEL SEMINARIO NTE	57 TORRE BEETHOVEN
16 RESID PARQUE METROPOLITANO	58 ANDADOR PERET
17 RINCONADA VALLARTA	59 DRARMALIVING
18 CASA MONARCA	
19 EL PEDREGAL	
20 VILLA CAROLINA	
21 PASEOS DEL PARQUE	
22 LIVING QUEST CIUDAD GRANJA	
23 MERIDIANO	
24 STANZA MILLET	
25 MIGUEL ANGEL 70	
26 GRUNCOM CLOUTHIER	
27 MATISSE	
28 TORRE NATURA RESIDENCIAL	
29 PLAZA PUNTO DOCTORES	
30 PUNTO DOCTORES	
31 NUVOLA	
32 TORRE 21	
33 EDIFICIO 901	
34 LAS TAVANDAS	
35 TORRE STUEN	
36 LEBEN	
37 ENTORNO CANABRIA	
38 XAIROS RESIDENCIAL	
39 PLANITUD	
40 CAMPIRA	
41 PARQUE RESIDENCIAL COLONIAS	
42 ARBOREA	
43 METROPOLITANA	
44 VILLA ALAMOS	


PROYECCIÓN UTM 13N  
DATUM: WGS 1984  
ESCALA: 1:4,680

ESCALA GRÁFICA

NOTA: SE AGREGARON LAS MANZANAS NUEVAS IMPLEMENTADAS EN EL SISTEMA GEV  
001 Número de Manzana-GEV





ZONA CATASTRAL 26 "4G2"





Gobierno de  
**Zapopan**

TABLAS DE VALORES  
2025

 CONSEJO TÉCNICO CATASTRAL MUNICIPAL	 CONSEJO TÉCNICO CATASTRAL DEL ESTADO
 H. AYUNTAMIENTO DE ZAPOPAN	 H. CONGRESO DEL ESTADO

**COLONIAS Y FRACCIONAMIENTOS Y CONDOMINIOS**

1 CIUDAD GRANJA 3 EUCAUPTO VALLARTA 4 REAL VALLARTA 5 VALLARTA LA PATRIA 6 PRADOS VALLARTA 7 RESIDENCIAL LA ESTANCIA 8 PRADOS GUADALUPE 9 LOMAS DEL SEMINARIO 10 SANTA MARIA DEL PUEBLITO 11 RESIDENCIAL LAS CORDILLERAS 13 ARCOS DE GUADALUPE NTE 14 COTO DEL REY 15 LOMAS DEL SEMINARIO NTE 16 RESID PARQUE METROPOLITANO 17 RINCONADA VALLARTA 18 CASA MONARCA 19 EL PEDREGAL 20 VILLA CAROLINA 21 PASEOS DEL PARQUE 22 LIVING QUEST CIUDAD GRANJA 23 MERIDIANO 24 STANZA MILLET 25 MIGUEL ANGEL 70 26 GRUNCOM CLOUTHER 27 MATISSE 28 TORRE NATURA RESIDENCIAL 29 PLAZA PUNTO DOCTORES 30 PINTORES 31 NUVOLA 32 HOUSE 211 33 EDIFICIO 901 34 LAS LAVANDAS 35 TORRE STUEN 36 LEBEN 37 ENTORNO CANTABRIA 38 KAIROS RESIDENCIAL 39 PLANITUD 40 CAMPIRA 41 PARQUE RESIDENCIAL COLONIAS 42 ARBOREA 43 METROPOLITANA 44 VILLA ALAMOS	45 EDIFICIO S BACH 46 EDIFICIO WILL 47 SKY GARDEN 48 CORCHEA 49 TORRE VITA LA ESTANCIA 50 PUNTO PANAMERICANO 51 ALAMOS 52 CIUDAD 901 53 LOTS LOMAS DEL SEMINAR 54 TORRE BONN BEETHOVEN 55 CEDROS 1180 56 TORRE BERMEO 57 TORRE BEETHOVEN 58 ANDADOR PERET 59 DRARMALIVING
--	---

EL PRESENTE DOCUMENTO SE REVISÓ Y CUMPLE CON LOS LINEAMIENTOS Y RECOMENDACIONES EMITIDAS POR EL CONSEJO TÉCNICO CATASTRAL DEL ESTADO.

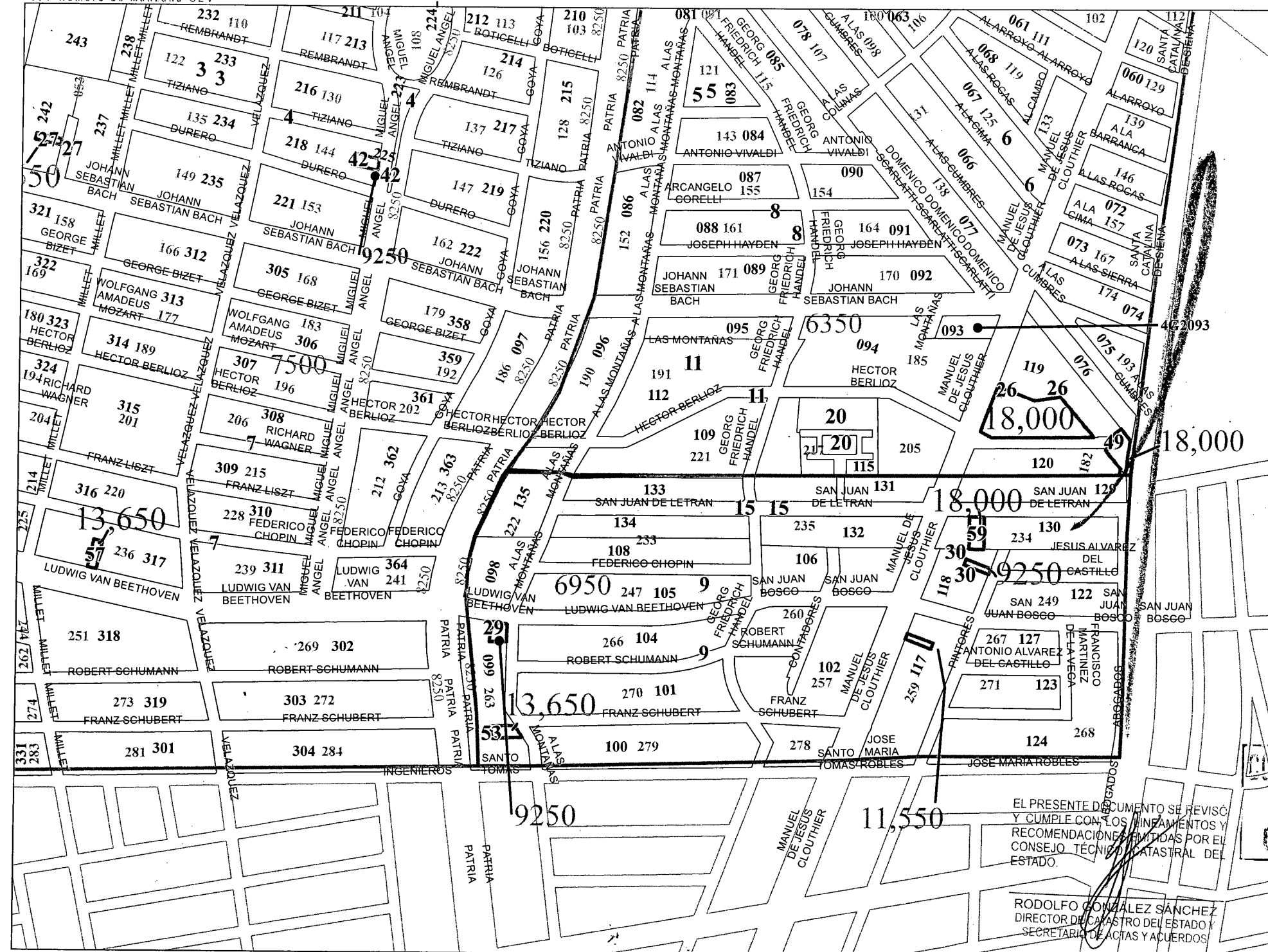
RODOLFO GONZÁLEZ SÁNCHEZ  
 DIRECTOR DEL CATASTRO DEL ESTADO Y SECRETARIO DE ACTAS Y ACUERDOS

PROYECCIÓN UTM 13N  
 DATUM: WGS 1984  
 ESCALA: 1:4,600

EL ESTADO DE JALISCO  
PERIÓDICO OFICIAL

NOTA: SE AGREGARON LAS MANZANAS NUEVAS IMPLEMENTADAS EN EL SISTEMA GEV  
664100

ZONA CATASTRAL 26 "4G2"





Gobierno de  
**Zapopan**

TABLAS DE VALORES  
2025

 CONSEJO TÉCNICO CATASTRAL MUNICIPAL	 CONSEJO TÉCNICO CATASTRAL DEL ESTADO
 H. AYUNTAMIENTO DE ZAPOPAN	 H. CONGRESO DEL ESTADO

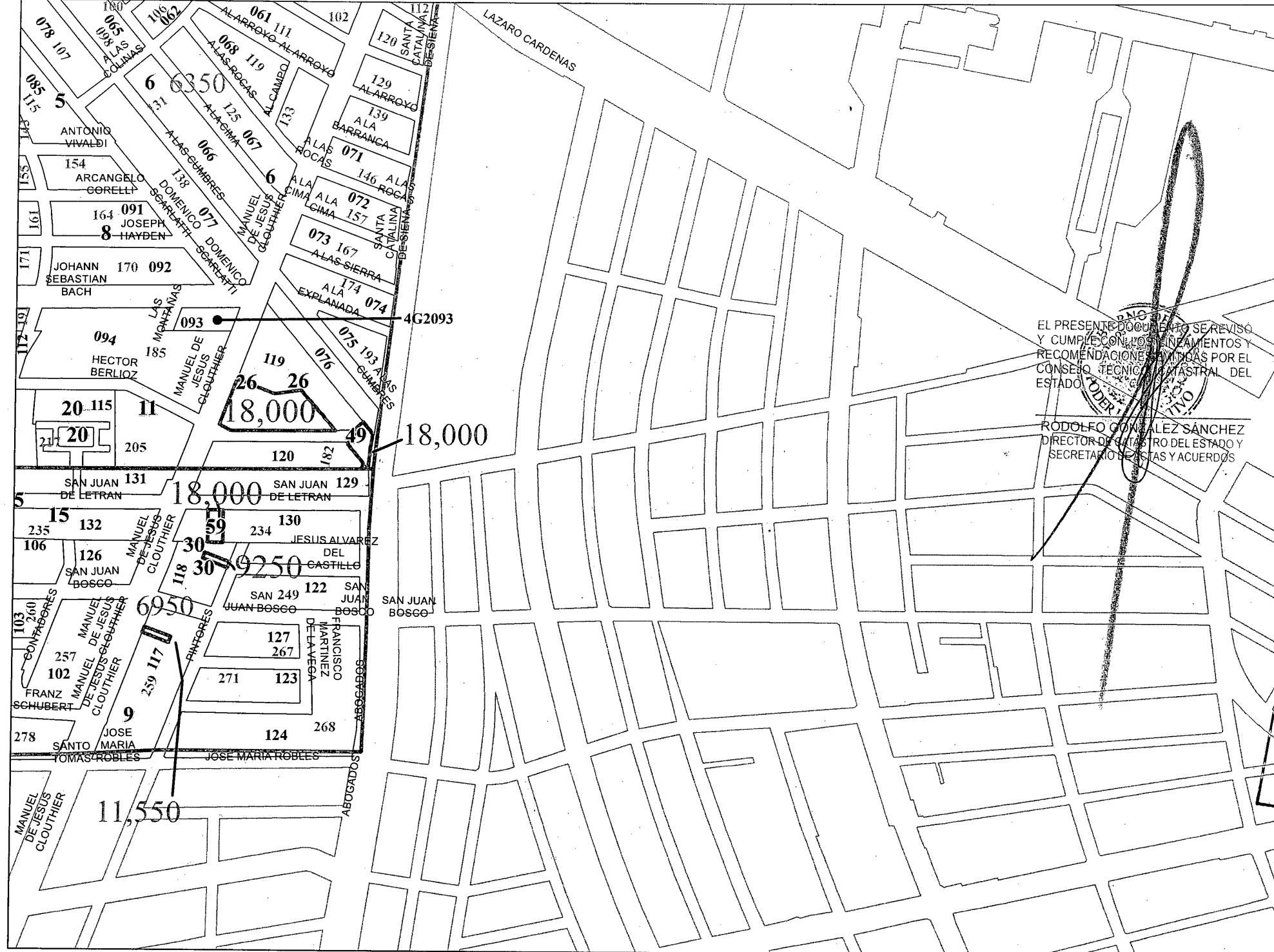
**COLONIAS O FRACCIONAMIENTOS Y CONDOMINIOS**

1 CIUDAD GRANJA	45 EDIFICIO S BACH
3 EUCAUPTO VALLARTA	46 EDIFICIO WILL
4 REAL VALLARTA	47 SKY GARDEN
5 VALLARTA LA PATRIA	48 CORCHEA
6 PRADOS VALLARTA	49 TORRE VITA LA ESTANCIA
7 RESIDENCIAL LA ESTANCIA	50 PUNTO PANAMERICANO
8 PRADOS GUADALUPE	51 ALAMOS
9 LOMAS DEL SEMINARIO	52 CIUDAD 901
10 SANTA MARIA DEL PUEBLITO	53 LOTS LOMAS DEL SEMINARIO
11 RESIDENCIAL LAS CORDILLERAS	54 TORRE BONN BEETHOVEN
13 ARCOS DE GUADALUPE NTE	55 CEDROS 1180
14 COTO DEL REY	56 TORRE BERMEJO
15 LOMAS DEL SEMINARIO NTE	57 TORRE BEETHOVEN
16 RESID. PARQUE METROPOLITANA	58 ANDADOR PERET
17 RINCONADA VALLARTA	59 DRARMALIVING
18 CASA MONARCA	
19 EL PEDREGAL	
20 VILLA CAROLINA	
21 PASEOS DEL PARQUE	
22 LIVING QUEST CIUDAD GRANJA	
23 MERIDIANO	
24 STANZA MILLET	
25 MIGUEL ANGEL 70	
26 GRUNCOM CLOUTHIER	
27 MATISSE	
28 TORRE NATURA RESIDENCIAL	
29 PLAZA PUNTO DOCTORES	
30 PINTORES	
31 NUVOA	
32 HOUSE 21	
33 EDIFICIO 901	
34 LAS LAVANDAS	
35 TORRE STUEN	
36 LEBEN	
37 ENTORNO CANTABRIA	
38 KAIROS RESIDENCIAL	
39 PLENITUD	
40 CÁMPIDA	
41 PARQUE RESIDENCIAL COLONIAS	
42 ARBOREA	
43 METROPOLITANA	
44 VILLA ALAMOS	

PROYECCIÓN UTM 13N  
DATUM: WGS 1984  
ESCALA: 1:4,690

ESCALA GRÁFICA

NOTA: SE AGREGARON LAS MANZANAS NUEVAS IMPLEMENTADAS EN EL SISTEMA GEV  
001 Número de Manzana-GEV ZONA CATASTRAL 26 "4G2"



EL PRESENTE DOCUMENTO SE REVISÓ Y CUMPLE CON LOS REQUISITOS Y RECOMENDACIONES EMITIDAS POR EL CONSEJO TÉCNICO CATASTRAL DEL ESTADO DE JALISCO.

RODOLFO GONZÁLEZ SÁNCHEZ  
DIRECTOR DE CATASTRO DEL ESTADO Y SECRETARIO DE ASISTENCIA Y ACUERDOS

100 13

Gobierno de  
**Zapopan**

TABLAS DE VALORES  
2025

CONSEJO TÉCNICO CATASTRAL MUNICIPAL	CONSEJO TÉCNICO CATASTRAL DEL ESTADO
H. AYUNTAMIENTO DE ZAPOPAN	H. CONGRESO DEL ESTADO

COLONIAS Y FRACCIONAMIENTOS CONDOMINIOS

1 CIUDAD GRANIA	45 EDIFICIO S BACH
3 EUCALIPTO VALLARTA	46 EDIFICIO WILL
4 REAL VALLARTA	47 SKY GARDEN
5 VALLARTA LA PATRIA	48 CORCHEA
6 PRADOS VALLARTA	49 TORRE VITA LA ESTANCIA
7 RESIDENCIAL LA ESTANCIA	50 PUNTO PANAMERICANO
8 PRADOS GUADALUPE	51 ALAMOS
9 LOMAS DEL SEMINARIO	52 CIUDAD 901
10 SANTA MARIA DEL PUEBLITO	53 LOTS LOMAS DEL SEMINARIO
11 RESIDENCIAL LAS CORDILLERAS	54 TORRE BONN BEETHOVEN
13 ARCOS DE GUADALUPE NTE	55 CEDROS 1180
14 COTO DEL REY	56 TORRE BERMEO
15 LOMAS DEL SEMINARIO NTE	57 TORRE BEETHOVEN
16 RESID PARQUE METROPOLITANO	58 ANDADOR PERET
17 RINCONADA VALLARTA	59 DRARMALIVING
18 CASA MONARCA	
19 EL PEDREGAL	
20 VILLA CAROLINA	
21 PASEOS DEL PARQUE	
22 LIVING QUEST CIUDAD GRANIA	
23 MERIDIANO	
24 STANZA MILLET	
25 MIGUEL ANGEL 70	
26 GRUNCOM CLOUTHIER	
27 MATISSE	
28 TORRE NATURA RESIDENCIAL	
29 PLAZA PUNTO DOCTORES	
30 PINTORES	
31 UNIVORA	
32 HOUSE 1	
33 EDIFICIO 901	
34 TASHAVANDAS	
35 TORRE STUEN	
36 LEBEN	
37 ENTORNO CANTABRIA	
38 KAIROS RESIDENCIAL	
39 PLENITUD	
40 CAMPIRA	
41 PARQUE RESIDENCIAL COLONIAS	
42 ARBOREA	
43 METROPOLITANA	
44 VILLA ALAMOS	

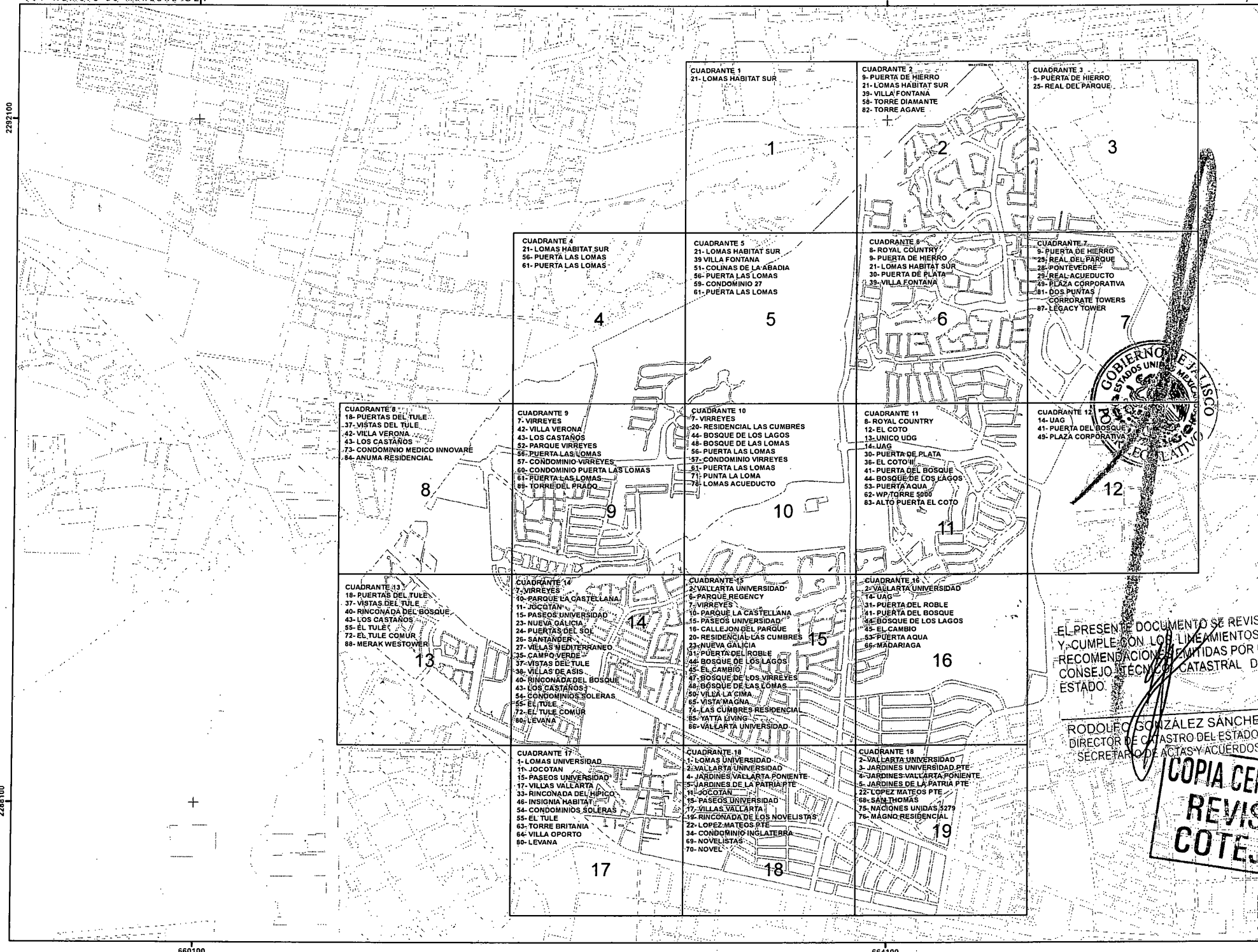
PROYECCIÓN UTM 13N  
DATUM: WGS 1984  
ESCALA: 1:4.690


ESCALA GRÁFICA

# EL ESTADO DE JALISCO

PERIÓDICO OFICIAL

NOTA: SE AGREGARON LAS MANZANAS NUEVAS IMPLEMENTADAS EN EL SISTEMA GEV  
001 Número de Manzana-GEV ZONA CATASTRAL 27 "4H1" 664100



  
Gobierno de Jalisco  
**Zapopan**  
TABLAS DE VALORES  
2025

CONSEJO TÉCNICO CATASTRAL MUNICIPAL  
CONSEJO TÉCNICO CATASTRAL DEL ESTADO  
H. AYUNTAMIENTO DE ZAPOPAN  
H. CONGRESO DEL ESTADO  
ZAPOPAN, JALISCO

**COLONIAS, FRACCIONAMIENTOS Y CONDOMINIOS**

1 LOMAS UNIVERSIDAD	47 BOSQUE DE LOS VIRREYES
2 JARDINES UNIVERSIDAD	48 BOSQUE DE LAS LOMAS
3 JARDINES VALLARTA PTE	49 PLAZA CORPORATIVA
4 JARDINES VALLARTA PTE	50 VILLA LA CIMA
5 JARDINES DE LA PATRIA PTE	51 COLINAS DE LA ABADIA
6 PARQUE REGENCY	52 PARQUE VIRREYES
7 VIRREYES	53 PUERTA AGUA
8 ROYAL COUNTRY	54 CONDOMINIOS SOLERAS
9 PUERTA DE HIERRO	55 EL TULE
10 PARQUE LA CASTELLANA	56 PUERTA LAS LOMAS
11 JOCOTAN	57 CONDOMINIO VIRREYES
12 EL COTO	58 TORRE DIAMANTE
13 UNICO UAG	59 CONDOMINIO 27
14 UAG	60 CONDOMINIO PUERTA LAS LOMAS
15 PASEOS UNIVERSIDAD	61 PUERTA LAS LOMAS
16 CALLEJON DEL PARQUE	62 WP TORRE 500
17 VILLAS VALLARTA	63 TORRE BRITANIA
18 PUERTAS DEL TULE	64 VILLA OPORTO
19 RINCONADA DE LOS NOVELISTAS	65 VISTA MAGNA
20 RESIDENCIAL LAS CUMBRES	66 MADARIAGA
21 LOMAS HABITAT SUR	67 MARSEB
22 LOPEZ MATEOS PTE	68 SAN THOMAS
23 NUEVA GALICIA	69 NOVELISTAS
24 PUERTAS DEL SOL	70 NOVEL
25 REAL DEL PARQUE	71 PUNTA LA LOMA
26 SANTANDER	72 EL TULE
27 VILLAS MEDITERRANEO	73 CONDOMINIO MEDICO INNOVARE
28 PONTEVEDRA	74 LAS CUMBRES RESIDENCIAL
29 REAL ACUEDUCTO	75 NACIONES UNIDAS 5279
30 PUERTA DE PLATA	76 MAGNO RESIDENCIAL
31 PUERTA DEL ROBLE	77 HYDEVIEW
32 RINCONADA DEL HIPICO	78 LOMAS ACUEDUCTO
33 CONDOMINIO INGLATERRA	79 UBKIA NACIONES
34 CAMPO VERDE	80 LEVANA
35 COTO II	81 DOS PUNTAS CORPORATE TOWER
36 VILLAS DEL TULE	82 TORRE AGAVE
37 VILLAS DE ASIS	83 ALTO PUERTA EL COTO
38 VILLA FONTANA	84 ANUMA RESIDENCIAL
39 RINCONADA DEL BOSQUE	85 YATTA LIVING
40 PUERTA DEL BOSQUE	86 VALLARTA UNIVERSIDAD
41 VILLA VERONA	87 LEGACY TOWER
42 LOS CASTAÑOS	88 MERAK WESTOWER
43 BOSQUE DE LOS LAGOS	89 TORRE DEL PRADO
44 EL CAMBIO	
45 INSIGNIA HABITAT	

EL PRESENTE DOCUMENTO SE REVISÓ Y CUMPLE CON LOS LINEAMIENTOS Y RECOMENDACIONES EMITIDAS POR EL CONSEJO TÉCNICO CATASTRAL DEL ESTADO.

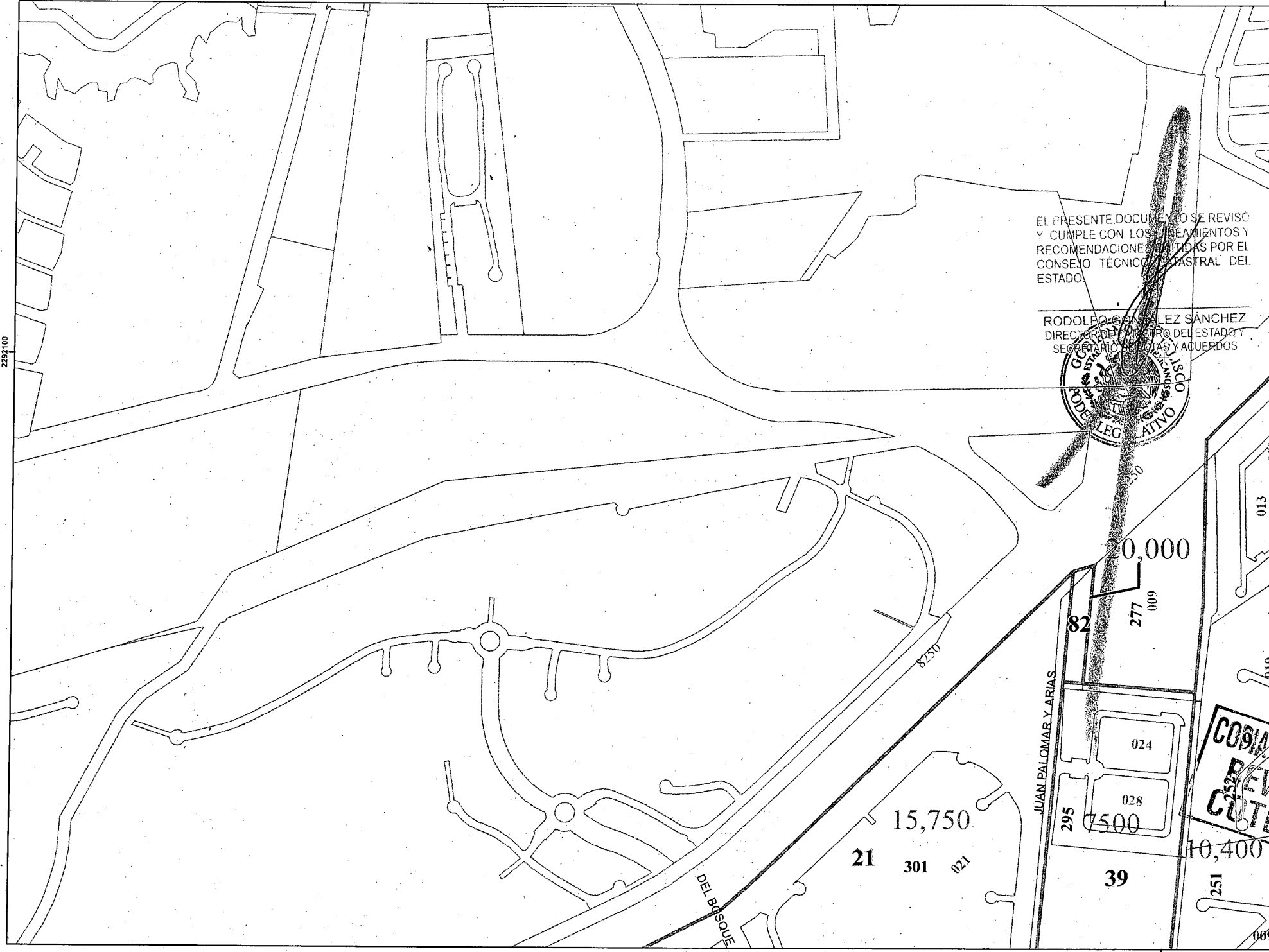
RODOLFO GONZÁLEZ SANCHEZ  
DIRECTOR DE CATASTRO DEL ESTADO  
SECRETARÍA DE ACTAS Y ACUERDOS

**COPIA CERTIFICADA  
REVISADA  
COTEJADA**

PROYECCIÓN UTM 13N  
DATUM: WGS 1984  
ESCALA: 1:20,596



NOTA: SE AGREGARON LAS MANZANAS NUEVAS IMPLEMENTADAS EN EL SISTEMA GEV  
001 Número de Manzana-GEV ZONA CATASTRAL 27 "4H1"



1021

Gobierno de  
**Zapopan**

TABLAS DE VALORES  
2025

CONSEJO TÉCNICO CATASTRAL MUNICIPAL	CONSEJO TÉCNICO CATASTRAL DEL ESTADO
AYUNTAMIENTO DE ZAPOPAN	H. CONGRESO DEL ESTADO

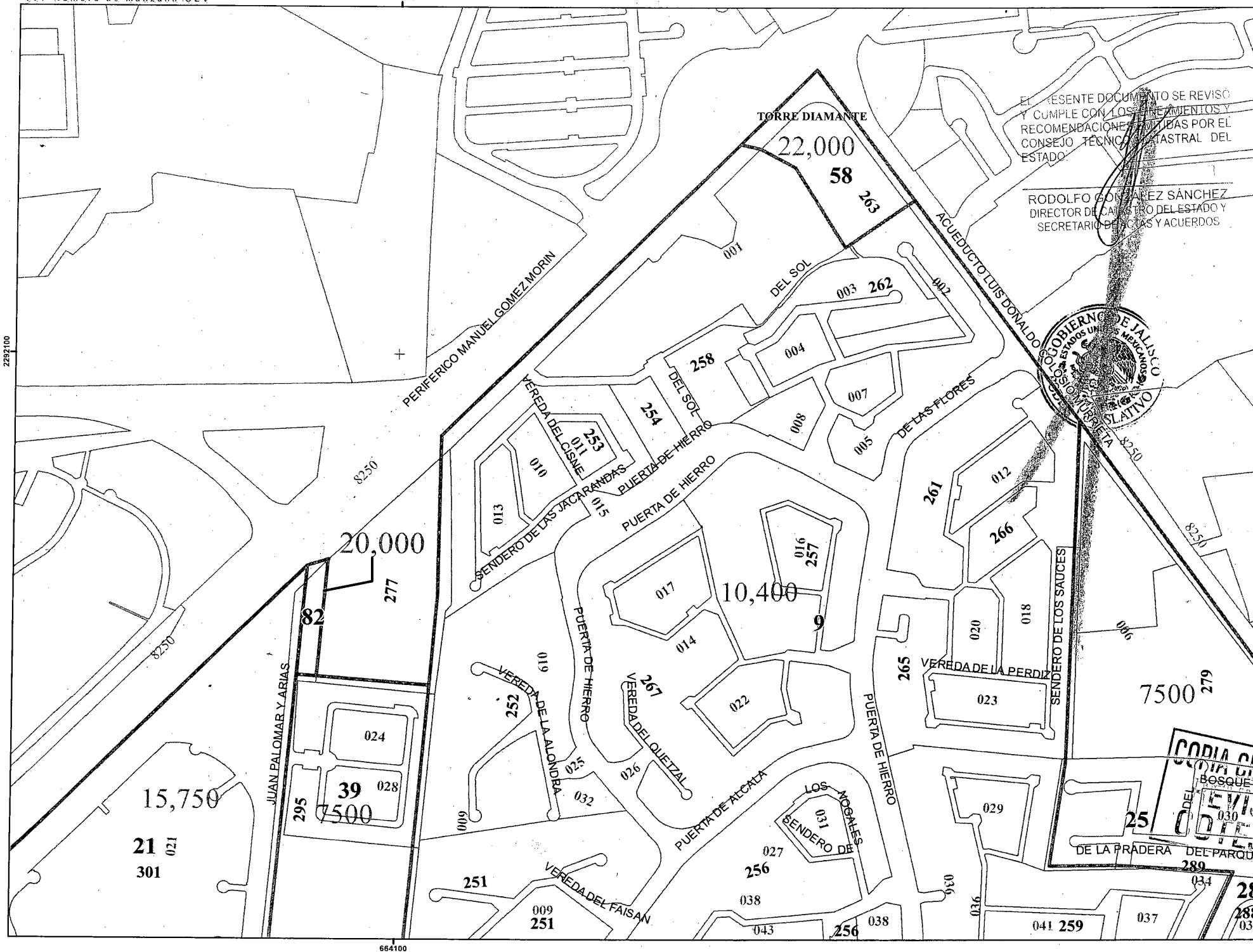
**COLONIAS, FRACCIONAMIENTOS Y CONDOMINIOS**

1 LOMAS UNIVERSIDAD	45 EL CAMBIO
2 VALLARTA UNIVERSIDAD	46 INSIGNIA HABITAT
3 JARDINES UNIVERSIDAD PTE	47 BOSQUE DE LOS VIRREYES
4 JARDINES VALLARTA PTE	48 BOSQUE DE LAS LOMAS
5 JARDINES DE LA PATRIA PTE	49 PLAZA CORPORATIVA
6 PARQUE REGENCY	50 VILLA LA CIMA
7 VIRREYES	51 COLINAS DE LA ABADIA
8 ROYAL COUNTRY	52 PARQUE VIRREYES
9 PUERTA DE HIERRO	53 PUERTA AQUA
10 PARQUE LA CASTELLANA	54 CONDOMINIOS SOLERAS
11 IJCOTAN	55 EL TULE
12 EL COTO	56 PUERTA LAS LOMAS
13 UNICO UAG	57 CONDOMINIO VIRREYES
14 LIAG	58 TORRE DIAMANTE
15 PASEOS UNIVERSIDAD	59 CONDOMINIO 27
16 CALLEJON DEL PARQUE	60 CONDOMINIO PUERTA LAS LOMAS
17 VILLAS VALLARTA	61 PUERTA LAS LOMAS
18 PUERTAS DEL TULE	62 TORRE 5000
19 RINCONADA DE LOS NOVELISTAS	
20 RESIDENCIAL LAS CUMBRES	
21 LOMAS HABITAT SUR	63 TORRE BRITANIA
22 LOPEZ MATEOS PTE	64 VILLA COPRITO
23 NUEVA GALICIA	65 VISTA MAGNA
24 PUERTAS DEL SOL	66 MADARIAGA
25 REAL DEL PARQUE	67 MARSEB
26 SANTANDER	68 SAN THOMAS
27 VILLAS MEDITERRANEO	69 NOVELISTAS
28 PONTEVEDRA	70 NOVEL
29 REAL ACUEDUCTO	71 PUNTA LA LOMA
30 PUERTA DE PLATA	72 EL TULE COMUR
31 PUERTA DE ROBLE	73 CONDOMINIO MEDICO INNOVARE
32 RINCONADA DEL HIPOC	74 LAS CUMBRES RESIDENCIAL
33 CONDOMINIO INGLATERRA	75 NACIONES UNIDAS 5279
34 CAMPO VERDE	76 MAGNO RESIDENCIAL
35 COTO II	77 HYDEVIEW
36 VISTAS DEL TULE	78 LOMAS ACUEDUCTO
37 VILLAS DE ASIS	79 UBICA NACIONES
38 VILLA SONTANA	80 LEVANA
39 RINCONADA DEL BOSQUE	81 DOS PUNTAS CORPORATE TOWERS
40 PUERTA DEL BOSQUE	82 TORRE AGAVE
41 VILLAS VERONA	83 ALTO PUERTA EL COTO
42 LOS CASTAÑOS	84 ANUMA RESIDENCIAL
43 BOSQUE DE LOS LAGOS	
44 YATTA LIVING	
45 VALLARTA UNIVERSIDAD	
46 LEGAY TOWER	
47 MERAK WESTOWER	
48 TORRE DEL PRADO	

ESCALA GRÁFICA

EL ESTADO DE JALISCO  
PERIÓDICO OFICIAL

NOTA: SE AGREGARON LAS MANZANAS NUEVAS IMPLEMENTADAS EN EL SISTEMA GEV.  
001 Número de Manzana-GEV 664100 ZONA CATASTRAL 27 "4H1"



1032

Gobierno del Estado de Jalisco  
**Zapopan**

TABLAS DE VALORES  
2025

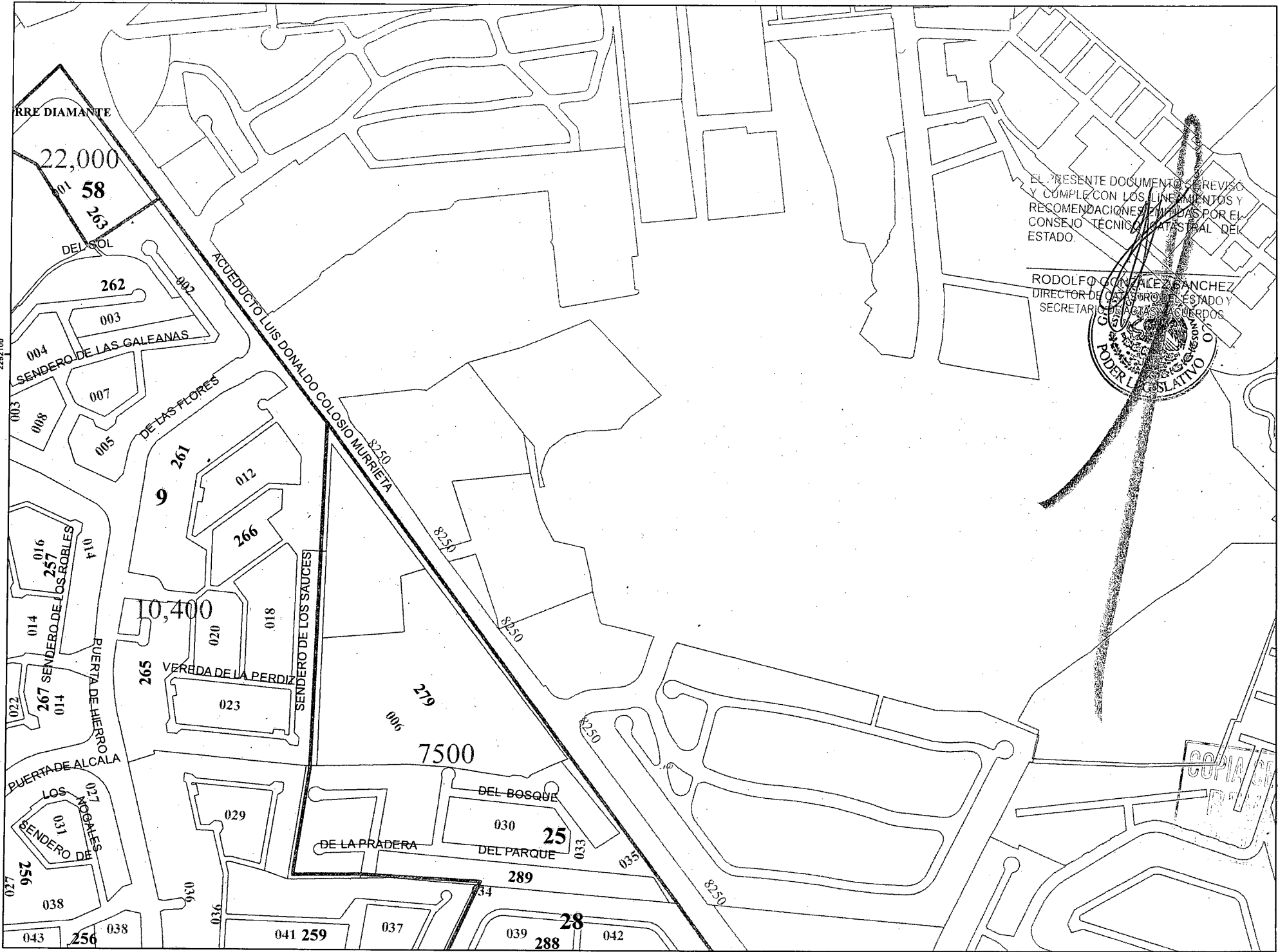
CONSEJO TÉCNICO CATASTRAL MUNICIPAL	CONSEJO TÉCNICO CATASTRAL DEL ESTADO
MUNICIPIO DE ZAPOPAN	H. CONGRESO DEL ESTADO

**COLONIAS, FRACCIONAMIENTOS Y CONDOMINIOS**

1 LOMAS UNIVERSIDAD	45 EL CAMBIO
2 VALLARTA UNIVERSIDAD	46 INSIGNIA HABITAT
3 JARDINES VALLARTA PTE	47 BOSQUE DE LOS VIRREYES
4 JARDINES VALLARTA PTE	48 BOSQUE DE LAS LOMAS
5 JARDINES DE LA PATRIA PTE	49 PLAZA CORPORATIVA
6 PARQUE REGENCY	50 VILLA LA CIMA
7 VIRREYES	51 COLINAS DE LA ABADIA
8 ROYAL COUNTRY	52 PARQUE VIRREYES
9 PUERTA DE HIERRO	53 PUERTA AQUA
10 PARQUE LA CASTELLANA	54 CONDOMINIOS SOLERAS
11 JOCOTAN	55 EL TULE
12 EL COTO	56 PUERTA LAS LOMAS
13 UNICO UAG	57 CONDOMINIO VIRREYES
14 UAG	58 TORRE DIAMANTE
15 PASEOS UNIVERSIDAD	59 CONDOMINIO 27
16 CALLEJON DEL PARQUE	60 CONDOMINIO PUERTA LAS LOMAS
17 VILLAS VALLARTA	61 PUERTA LAS LOMAS
18 PUERTAS DEL TULE	62 TORRE BRITANIA
19 RINCONADA DE LOS NOVELISTAS	63 TORRE BRITANIA
20 RESIDENCIAL LAS CUMBRES	64 VILLA OPORTO
21 LOMAS HABITAT SUR	65 VISTA MAGNA
22 LOPEZ MATEOS PTE	66 MADARIAGA
23 NUEVA GALICIA	67 MARSEB
24 PUERTAS DEL SOL	68 SAN THOMAS
25 REAL DEL PARQUE	69 NOVELISTAS
26 SANTANDER	70 NOVEL
27 VILLAS MEDITERRANEO	71 PUNTA LA LOMA
28 PONTEVEDRA	72 EL TULE COMJUR
29 REAL ACUEDUCTO	73 CONDOMINIO MEDICO INNOVARE
30 PUERTA DE PLATA	74 LAS CUMBRES RESIDENCIAL
31 PUERTA DEL ROBLE	75 NACIONES UNIDAS 5279
32 RINCONADA DEL HIPICO	76 MAGNO RESIDENCIAL
33 RINCONADA INGLATERRA	77 HYDEVIEW
34 CONDOMINIO INGLATERRA	78 LOMAS ACUEDUCTO
35 CAMPO VERDE	79 UBICA NACIONES
36 COTO 11	80 LEVANA
37 VISTAS DEL TULE	81 DOS PUNTAS CORPORATE TOWER
38 VILLAS DE ASIS	82 TORRE AGAVE
39 VILLA FONTANA	83 ALTO PUERTA EL COTO
40 RINCONADA DEL BOSQUE	84 ANUMA RESIDENCIAL
41 PUERTA DEL BOSQUE	
42 VILLA VERONA	
43 LOS CASTAÑOS	
44 BOSQUE DE LOS LAGOS	
45 YATTA-LIVING	
46 VALLARTA UNIVERSIDAD	
47 LEGAY TOWER	
48 MERAK WESTOWER	
49 TORRE DEL PRADO	

ESCALA GRÁFICA

NOTA: SE AGREGARON LAS MANZANAS NUEVAS IMPLEMENTADAS EN EL SISTEMA GEV  
001 Número de Manzana-GEV ZONA CATASTRAL 27 "4H1"




EL PRESENTE DOCUMENTO SE REVISÓ Y CUMPLE CON LOS LINEAMIENTOS Y RECOMENDACIONES EMITIDAS POR EL CONSEJO TÉCNICO CATASTRAL DEL ESTADO.

RODOLFO GONZÁLEZ SÁNCHEZ  
DIRECTOR DE CATASTRO DEL ESTADO Y SECRETARIO DE AGUAS Y CUERPOS



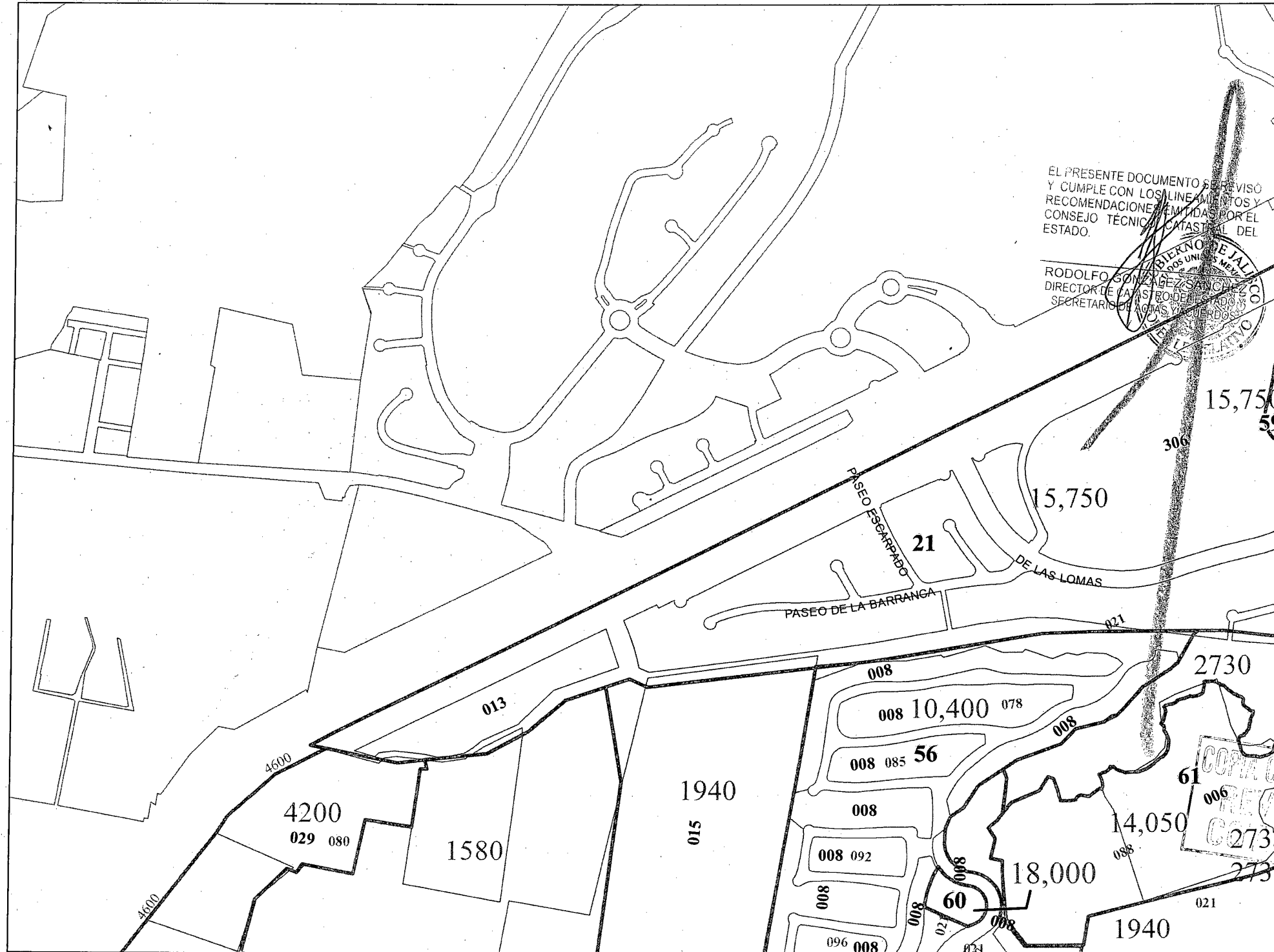
104 3  
Gobierno de Zapopan  
TABLAS DE VALORES 2025  
CONSEJO TÉCNICO CATASTRAL MUNICIPAL  
CONSEJO TÉCNICO CATASTRAL DEL ESTADO  
H. AYUNTAMIENTO DE ZAPOPAN  
H. CONGRESO DEL ESTADO

- COLONIAS, FRACCIONAMIENTOS Y CONDOMINIOS
- 1 LOMAS UNIVERSIDAD
  - 2 VALLARTA UNIVERSIDAD
  - 3 JARDINES VALLARTA PTE
  - 4 JARDINES VALLARTA PTE
  - 5 JARDINES DE LA PATRIA PTE
  - 6 PARQUE REGENCY
  - 7 VIRREYES
  - 8 ROYAL COUNTRY
  - 9 PUERTA DE HIERRO
  - 10 PARQUE LA CASTELLANA
  - 11 JOCOTAN
  - 12 EL COTO
  - 13 UNICO UAG
  - 14 UAG
  - 15 PASEOS UNIVERSIDAD
  - 16 CALLEJON DEL PARQUE
  - 17 VILLAS VALLARTA
  - 18 PUERTAS DEL TULE
  - 19 RINCONADA DE LOS NOVELISTAS
  - 20 RESIDENCIAL LAS CUMBRES
  - 21 LOMAS HABITAT SUR
  - 22 LOPEZ MATEOS PTE
  - 23 NUEVA GALICIA
  - 24 PUERTAS DEL SOL
  - 25 REAL DEL PARQUE
  - 26 SANTANDER
  - 27 VILLAS MEDITERRANEO
  - 28 PONTEVEDRA
  - 29 REAL ACUEDUCTO
  - 30 PUERTA DE PLATA
  - 31 PUERTA DEL ROBLE
  - 33 RINCONADA DEL HIRICO
  - 34 CONDOMINIO INGLATERRA
  - 35 CAMPO VERDE
  - 36 COTO II
  - 37 VISTAS DEL TULE
  - 38 VILLAS DE ASIS
  - 39 VILLA-FONTEANA
  - 40 RINCONADA DEL BOSQUE
  - 41 PUERTA DEL BOSQUE
  - 42 VILLA VERONA
  - 43 LOS CASTAÑOS
  - 44 BOSQUE DE LOS LAGOS
  - 45 YATTA LIVING
  - 46 VALLARTA UNIVERSIDAD
  - 47 LEGAY TOWER
  - 48 MERAK WESTOWER
  - 49 TORRE DEL PRADO
  - 45 EL CAMBIO
  - 46 INSIGNIA HABITAT
  - 47 BOSQUE DE LOS VIRREYES
  - 48 BOSQUE DE LAS LOMAS
  - 49 PLAZA CORPORATIVA
  - 50 VILLA LA CIMA
  - 51 COLINAS DE LA ABADIA
  - 52 PARQUE VIRREYES
  - 53 PUERTA AQUA
  - 54 CONDOMINIOS SOLERAS
  - 55 EL TULE
  - 56 PUERTA LAS LOMAS
  - 57 CONDOMINIO VIRREYES
  - 58 TORRE DIAMANTE
  - 59 CONDOMINIO 27
  - 60 CONDOMINIO PUERTA LAS LOMAS
  - 61 PUERTA LAS LOMAS
  - 62 WPP TORRE 5000
  - 63 TORRE BRITANIA
  - 64 VILLA OPORTO
  - 65 VISTA MAGNA
  - 66 MADARIAGA
  - 67 MARSEB
  - 68 SAN THOMAS
  - 69 NOVELISTAS
  - 70 NOVEL
  - 71 PUNTA LA LOMA
  - 72 EL TULE COMUR
  - 73 CONDOMINIO MEDICO INNOVARE
  - 74 LAS CUMBRES RESIDENCIAL
  - 75 NACIONES UNIDAS 5279
  - 76 MAGNO RESIDENCIAL
  - 77 HYDEVIEW
  - 78 LOMAS ACUEDUCTO
  - 79 UBICA NACIONES
  - 80 LEVANA
  - 81 DOS PUNTAS CORPORATE TOWER
  - 82 TORRE AGAVE
  - 83 ALTO PUERTA EL COTO
  - 84 ANUMA RESIDENCIAL



EL ESTADO DE JALISCO  
PERIÓDICO OFICIAL

NOTA: SE AGREGARON LAS MANZANAS NUEVAS IMPLEMENTADAS EN EL SISTEMA GEV  
001 Número de Manzana-GEV ZONA CATASTRAL 27 "4H1"



EL PRESENTE DOCUMENTO DE REVISO Y CUMPLE CON LOS LINEAMIENTOS Y RECOMENDACIONES EMITIDAS POR EL CONSEJO TÉCNICO CATASTRAL DEL ESTADO.

RODOLFO GONZÁLEZ SANCHEZ  
DIRECTOR DE LA SECRETARÍA DE AGUAS Y SANEAMIENTO  
SECRETARÍA DE AGUAS Y SANEAMIENTO



1054

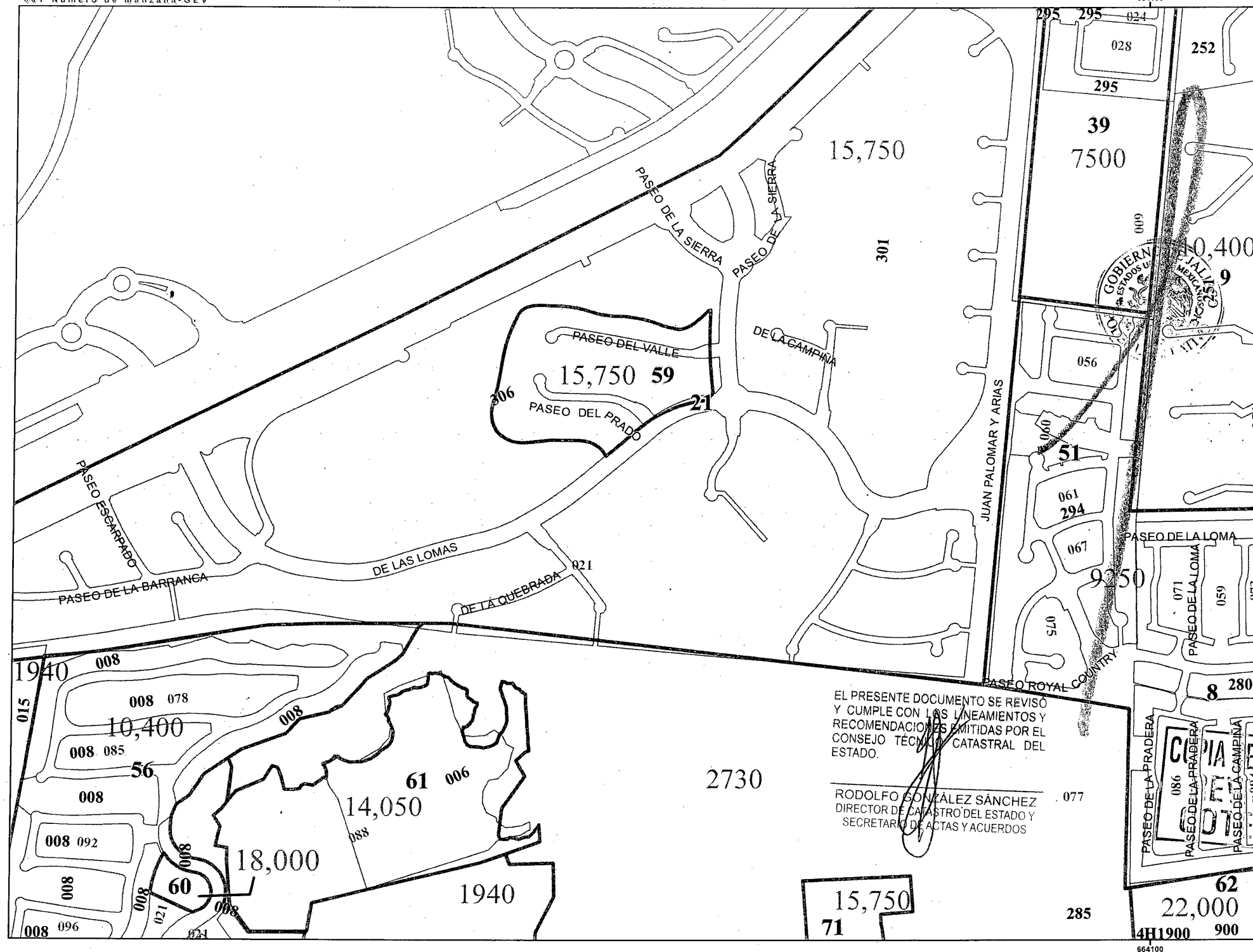
Gobierno de  
**Zapopan**

TABLAS DE VALORES  
2025

CONSEJO TÉCNICO CATASTRAL MUNICIPAL	CONSEJO TÉCNICO CATASTRAL DEL ESTADO
MAYORANTONIO DE ZAPOPAN	H. CONGRESO DEL ESTADO


- COLONIAS, FRACCIONAMIENTOS Y CONDOMINIOS**
- |                                |                                |
|--------------------------------|--------------------------------|
| 1 LOMAS UNIVERSIDAD            | 45 EL CAMBIO                   |
| 2 VALLARTA UNIVERSIDAD         | 46 INSIGNIA HABITAT            |
| 3 JARDINES UNIVERSIDAD PTE     | 47 BOSQUE DE LOS VIRREYES      |
| 4 JARDINES VALLARTA PTE        | 48 BOSQUE DE LAS LOMAS         |
| 5 JARDINES DE LA PATRIA PTE    | 49 PLAZA CORPORATIVA           |
| 6 PARQUE REGENCY               | 50 VILLA LA CIMA               |
| 7 VIRREYES                     | 51 COLINAS DE LA ABADIA        |
| 8 ROYAL COUNTRY                | 52 PARQUE VIRREYES             |
| 9 PUERTA DE HIERRO             | 53 PUERTA AQUA                 |
| 10 PARQUE LA CASTELLANA        | 54 CONDOMINIOS SOLERAS         |
| 11 JOCOTAN                     | 55 EL TULE                     |
| 12 EL COTO                     | 56 PUERTA LAS LOMAS            |
| 13 UNICO UAG                   | 57 CONDOMINIO VIRREYES         |
| 14 UAG                         | 58 TORRE DIAMANTE              |
| 15 PASEOS UNIVERSIDAD          | 59 CONDOMINIO 27               |
| 16 CALLEJON DEL PARQUE         | 60 CONDOMINIO PUERTA LAS LOMAS |
| 17 VILLAS VALLARTA             | 61 PUERTA LAS LOMAS            |
| 18 PUERTAS DEL TULE            | 62 TORRE 5000                  |
| 19 RINCONADA DE LOS NOVELISTAS |                                |
| 20 RESIDENCIAL LAS CUMBRES     |                                |
| 21 LOMAS HABITAT SUR           | 63 TORRE BRITANIA              |
| 22 LOPEZ MATEOS PTE            | 64 VILLA OPORTO                |
| 23 NUEVA GALICIA               | 65 VISTA MAGNA                 |
| 24 PUERTAS DEL SOL             | 66 MADARIAGA                   |
| 25 REAL DEL PARQUE             | 67 MARSEB                      |
| 26 SANTANDER                   | 68 SAN THOMAS                  |
| 27 VILLAS MEDITERRANEO         | 69 NOVELISTAS                  |
| 28 PONTEVEDRA                  | 70 NOVEL                       |
| 29 REAL ACUEDUCTO              | 71 PUNTA LA LOMA               |
| 30 PUERTA DE PLATA             | 72 EL TULE COMAJUR             |
| 31 PUERTA DEL ROBLE            | 73 CONDOMINIO MEDICO INNOVARI  |
| 33 RINCONADA DEL HIPICO        | 74 LAS CUMBRES RESIDENCIAL     |
| 34 CONDOMINIO INGLATERRA       | 75 NACIONES UNIDAS 5279        |
| 35 CAMPO VERDE                 | 76 MAGNO RESIDENCIAL           |
| 36 COTO II                     | 77 HYDEVIEW                    |
| 37 VISTAS DEL TULE             | 78 LOMAS ACUEDUCTO             |
| 38 VILLAS DE ASIS              | 79 UBICA NACIONES              |
| 39 VILLA FONTANA               | 80 LEVANA                      |
| 40 RINCONADA DEL BOSQUE        | 81 DOS PUNTAS CORPORATE TOWER  |
| 41 PUERTA DEL BOSQUE           | 82 TORRE AGAVE                 |
| 42 VILLA VERONA                | 83 ALTO PUERTA EL COTO         |
| 43 LOS CASTAÑOS                | 84 ANUMA RESIDENCIAL           |
| 44 BOSQUE DE LOS LAGOS         |                                |
| 45 YATTA LIVING                |                                |
| 46 VALLARTA UNIVERSIDAD        |                                |
| 47 LEGAY TOWER                 |                                |
| 48 MERAK WESTOWER              |                                |
| 49 TORRE DEL PRADO             |                                |
- 0 32.8 65 130  
Metros  
ESCALA GRÁFICA

NOTA: SE AGREGARON LAS MANZANAS NUEVAS IMPLEMENTADAS EN EL SISTEMA GEV.  
001 Número de Manzana-GEV ZONA CATASTRAL 27 "4H1"



EL PRESENTE DOCUMENTO SE REVISÓ Y CUMPLE CON LOS LINEAMIENTOS Y RECOMENDACIONES EMITIDAS POR EL CONSEJO TÉCNICO CATASTRAL DEL ESTADO.





RODOLFO GONZÁLEZ SÁNCHEZ  
DIRECTOR DE CATASTRO DEL ESTADO Y SECRETARIO DE ACTAS Y ACUERDOS



106 5

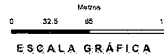
Gobierno de Jalisco  
**Zapopan**

TABLAS DE VALORES  
2025

 CONSEJO TÉCNICO CATASTRAL MUNICIPAL	 CONSEJO TÉCNICO CATASTRAL DEL ESTADO
 H. AYUNTAMIENTO DE ZAPOPAN	 H. CONGRESO DEL ESTADO

**COLONIAS, FRACCIONAMIENTOS Y CONDOMINIOS**

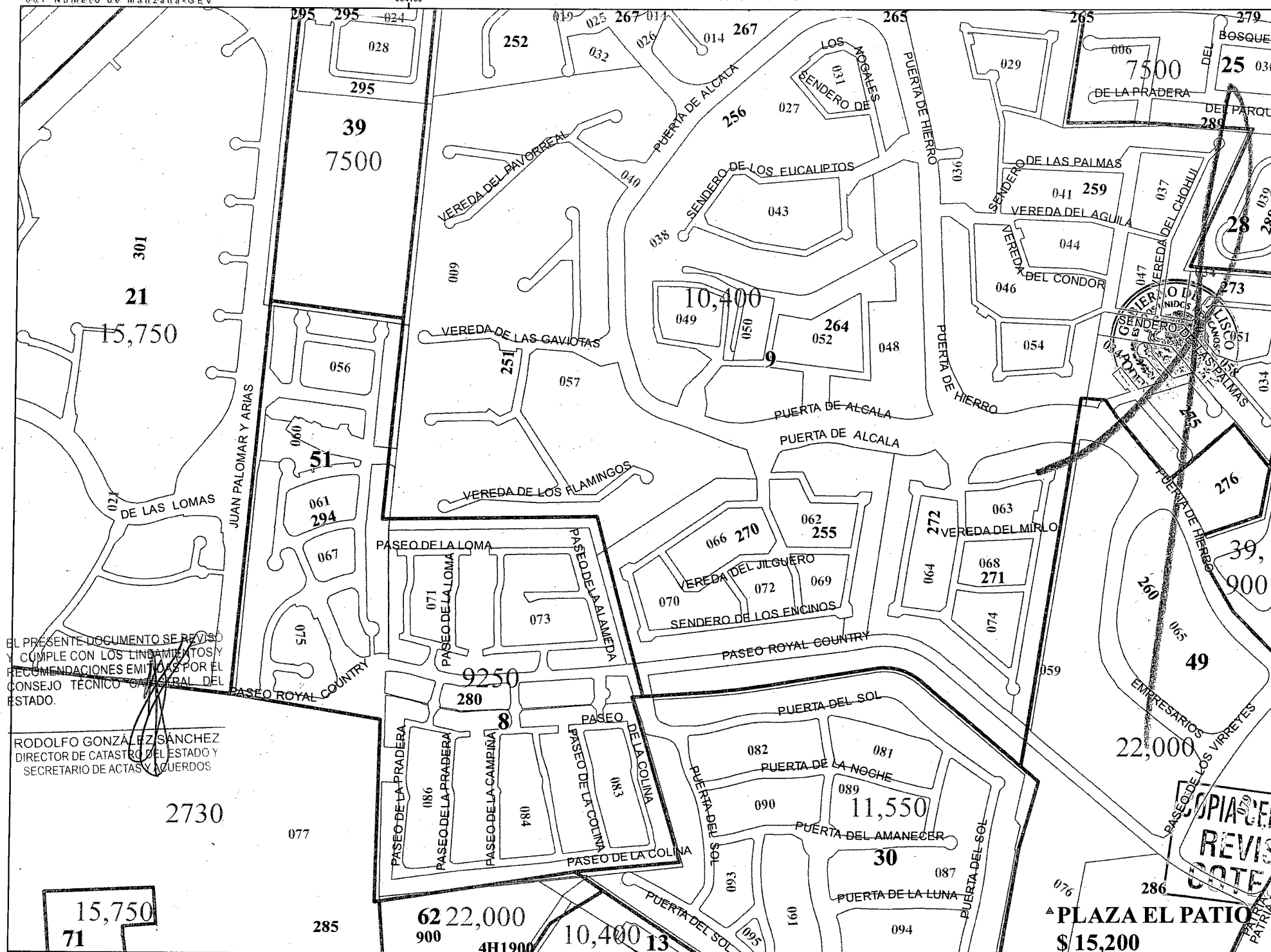
1 LOMAS UNIVERSIDAD 2 VALLARTA UNIVERSIDAD 3 JARDINES VALLARTA PTE 4 JARDINES VALLARTA PTE 5 JARDINES DE LA PATRIA PTE 6 PARQUE REGENCY 7 VIRREYES 8 ROYAL COUNTRY 9 PUERTA DE HIERRO 10 PARQUE LA CASTELLANA 11 JOCOTAN 12 EL COTO 13 UNICO UAG 14 UAG 15 PASEOS UNIVERSIDAD 16 CALLEJON DEL PARQUE 17 VILLAS VALLARTA 18 PUERTAS DEL TULE 19 RINCONADA DE LOS NOVELISTAS 20 RESIDENCIAL LAS CUMBRES 21 LOMAS HABITAT SUR 22 LOPEZ MATEOS PTE 23 NUEVA GALICIA 24 PUERTAS DEL SOL 25 REAL DEL PARQUE 26 SANTANDER 27 VILLAS MEDITERRANEO 28 PONTEVEDRA 29 REAL ACUEDUCTO 30 PUERTA DE PLATA 31 PUERTA DEL ROBLE 32 RINCONADA DEL HIPICO 33 CONDOMINIO INGLATERRA 34 CAMPO VERDE 35 COTO II 36 VISTAS DEL TULE 37 VILLAS DE ASIS 38 VILLA FONTANA 39 RINCONADA DEL BOSQUE 40 PUERTA DEL BOSQUE 41 VILLA VERONA 42 LOS CASTAÑOS 43 BOSQUE DE LOS LAGOS 44 YATTA LIVING 45 VALLARTA UNIVERSIDAD 46 MERAK WESTOWER 47 TORRE DEL PRADO	45 EL CAMBIO 46 INSIGNIA HABITAT 47 BOSQUE DE LOS VIRREYES 48 BOSQUE DE LAS LOMAS 49 PLAZA CORPORATIVA 50 VILLA LA CIMA 51 COLINAS DE LA ABADIA 52 PARQUE VIRREYES 53 PUERTA AQUA 54 CONDOMINIOS SOLERAS 55 EL TULE 56 PUERTA LAS LOMAS 57 CONDOMINIO VIRREYES 58 TORRE DIAMANTE 59 CONDOMINIO 27 60 CONDOMINIO PUERTA LAS LOMAS 61 PUERTA LAS LOMAS 62 TORRE BRITANIA 63 VILLA OPORTO 64 VISTA MAGNA 65 MADARIAGA 66 MARSEB 67 SAN THOMAS 68 NOVELISTAS 69 NOVELISTAS 70 NOVEL 71 PUNTA LA LOMA 72 EL TULE COMUR 73 CONDOMINIO MEDICO INNOVARE 74 LAS CUMBRES RESIDENCIAL 75 NACIONES UNIDAS 5279 76 MAGNO RESIDENCIAL 77 HYDEVIEW 78 LOMAS ACUEDUCTO 79 UBICA NACIONES 80 LEVANA 81 DOS PUNTAS CORPORATE TOWER 82 TORRE AGAVE 83 ALTO PUERTA EL COTO 84 ANUMA RESIDENCIAL
--	--

  
 ESCALA GRÁFICA

# EL ESTADO DE JALISCO


PERIÓDICO OFICIAL

NOTA: SE AGREGARON LAS MANZANAS NUEVAS IMPLEMENTADAS EN EL SISTEMA GEV  
001 Número de Manzana-GEV



EL PRESENTE DOCUMENTO SE REVISÓ Y CUMPLE CON LOS LINEAMIENTOS Y RECOMENDACIONES EMITIDAS POR EL CONSEJO TÉCNICO CATASTRAL DEL ESTADO.

RODOLFO GONZÁLEZ SÁNCHEZ  
DIRECTOR DE CATASTRO DEL ESTADO Y  
SECRETARIO DE ACTAS Y ACUERDOS



TABLAS DE VALORES  
2025

CONSEJO TÉCNICO CATASTRAL MUNICIPAL	CONSEJO TÉCNICO CATASTRAL DEL ESTADO
H. AYUNTAMIENTO DE ZAPOPAN	H. CONGRESO DEL ESTADO

### COLONIAS, FRACCIONAMIENTOS Y CONDOMINIOS

- 1 LOMAS UNIVERSIDAD
- 2 VALLARTA UNIVERSIDAD
- 3 JARDINES UNIVERSIDAD PTE
- 4 JARDINES VALLARTA PTE
- 5 JARDINES DE LA PATRIA PTE
- 6 PARQUE REGENCY
- 7 VIRREYES
- 8 ROYAL COUNTRY
- 9 PUERTA DE HIERRO
- 10 PARQUE LA CASTELLANA
- 11 JOCOTAN
- 12 EL COTO
- 13 ÚNICO UAG
- 14 UAG
- 15 PASEOS UNIVERSIDAD
- 16 CALLEJON DEL PARQUE
- 17 VILLAS VALLARTA
- 18 PUERTAS DEL TULE
- 19 RINCONADA DE LOS NOVELISTAS
- 20 RESIDENCIAL LAS CUMBRES
- 21 LOMAS HABITAT SUR
- 22 LOPEZ MATEOS PTE
- 23 NUEVA GALICIA
- 24 PUERTAS DEL SOL
- 25 REAL DEL PARQUE
- 26 SANTANDER
- 27 VILLAS MEDITERRANEO
- 28 PONTEVEDRA
- 29 REAL ACUEDUCTO
- 30 PUERTA DE PLATA
- 31 PUERTA DEL ROBLE
- 33 RINCONADA DEL HIPICO
- 34 CONDOMINIO INGLATERRA
- 35 CAMPO VERDE
- 36 COTO II
- 37 VISTAS DEL TULE
- 38 VILLAS DE ASIS
- 39 VILLA FONTANA
- 40 RINCONADA DEL BOSQUE
- 41 PUERTA DEL BOSQUE
- 42 VILLA VERONA
- 43 LOS CASTAÑOS
- 44 BOSQUE DE LOS JAGOS
- 45 YATTA LIVING
- 46 VALLARTA UNIVERSIDAD
- 47 LEGAY TOWER
- 48 MERAK WESTOWER
- 49 TORRE DEL PRADO
- 45 EL CAMBIO
- 46 INSIGNIA HABITAT
- 47 BOSQUE DE LOS VIRREYES
- 48 BOSQUE DE LAS LOMAS
- 49 PLAZA CORPORATIVA
- 50 VILLA LA CIMA
- 51 COLINAS DE LA ABADIA
- 52 PARQUE VIRREYES
- 53 PUERTA AGUA
- 54 CONDOMINIOS SOLERAS
- 55 EL TULE
- 56 PUERTA LAS LOMAS
- 57 CONDOMINIO VIRREYES
- 58 TORRE DIAMANTE
- 59 CONDOMINIO 27
- 60 CONDOMINIO PUERTA LAS LOMAS
- 61 PUERTA LAS LOMAS
- 62 WP TORRE 5000
- 63 TORRE BRITANIA
- 64 VILLA OPORTO
- 65 VISTA MAGNA
- 66 MADARIAGA
- 67 MARSEB
- 68 SAN THOMAS
- 69 NOVELISTAS
- 70 NOVEL
- 71 PUNTA LA LOMA
- 72 EL TULE COMUR
- 73 CONDOMINIO MEDICO INNOVARE
- 74 LAS CUMBRES RESIDENCIAL
- 75 NACIONES UNIDAS 5279
- 76 MAGNO RESIDENCIAL
- 77 HYDEVIEW
- 78 LOMAS ACUEDUCTO
- 79 UBKA NACIONES
- 80 LEVANA
- 81 DOS PUNTAS CORPORATE TOWER
- 82 TORRE AGAVE
- 83 ALTO PUERTA EL COTO
- 84 ANUMA RESIDENCIAL

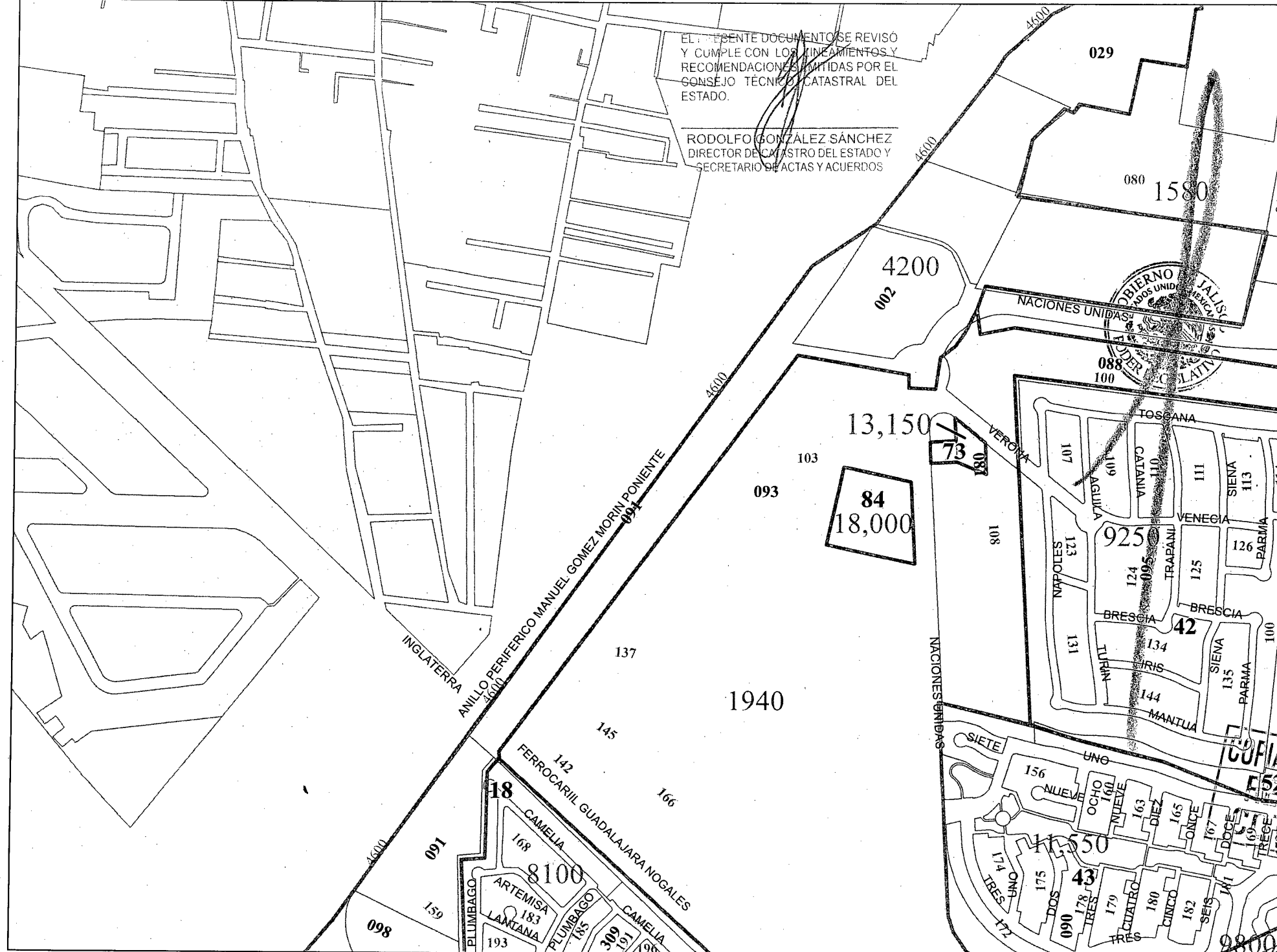
ESCALA GRÁFICA



NOTA: SE AGREGARON LAS MANZANAS NUEVAS IMPLEMENTADAS EN EL SISTEMA GEV  
001 Número de Manzana-GEV **ZONA CATASTRAL 27 "4H1"**

EL PRESENTE DOCUMENTO SE REVISÓ Y CUMPLE CON LOS REQUISITOS Y RECOMENDACIONES EMITIDAS POR EL CONSEJO TÉCNICO CATASTRAL DEL ESTADO.

RODOLFO GONZÁLEZ SÁNCHEZ  
DIRECTOR DE CATASTRO DEL ESTADO Y SECRETARIO DE ACTAS Y ACUERDOS




Gobierno de  
**Zapopan**

TABLAS DE VALORES  
2025

CONSEJO TÉCNICO CATASTRAL MUNICIPAL	CONSEJO TÉCNICO CATASTRAL DEL ESTADO

**COLONIAS, FRACCIONAMIENTOS Y CONDOMINIOS**

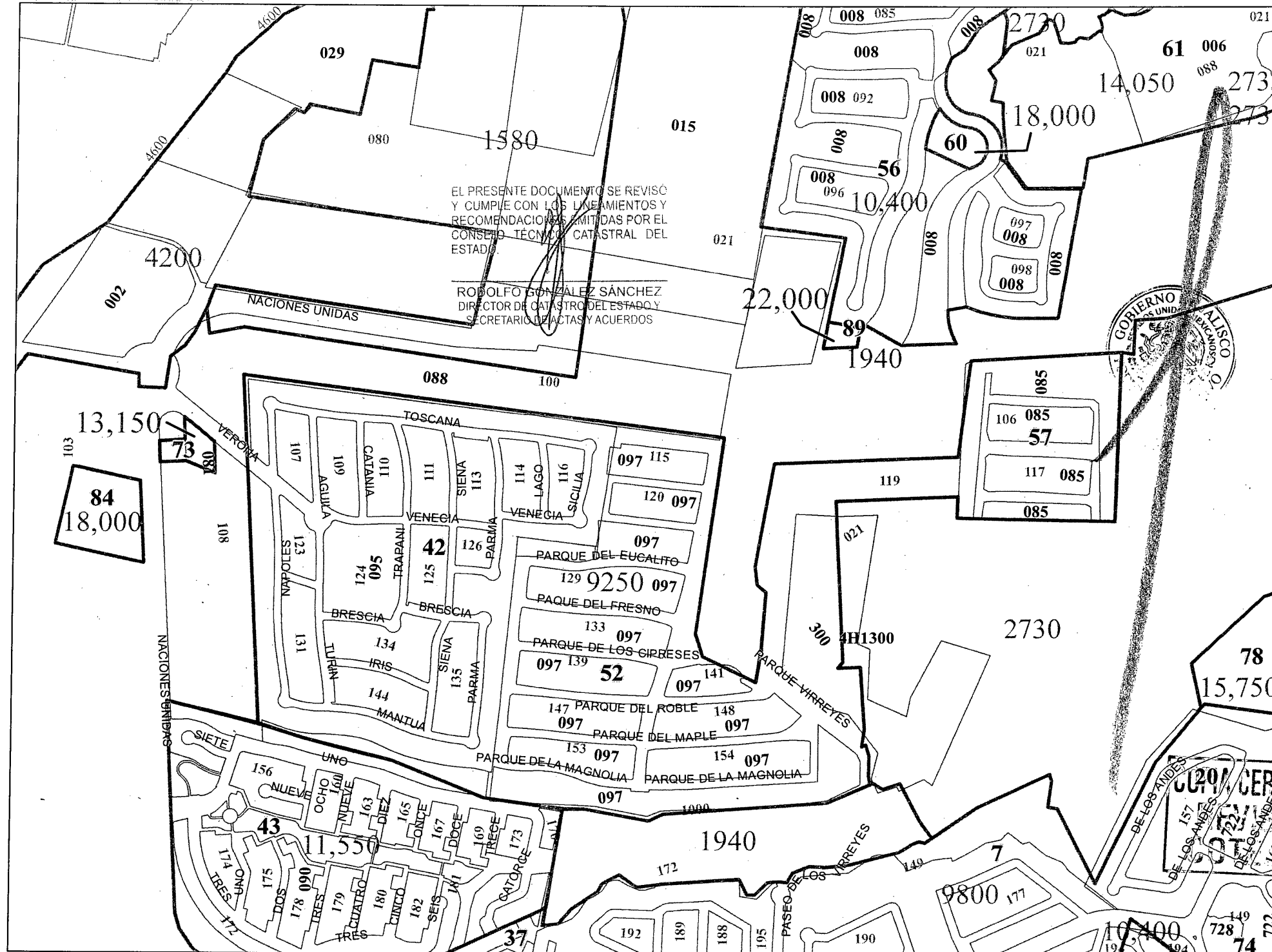
- |                                |                                |
|--------------------------------|--------------------------------|
| 1 LOMAS UNIVERSIDAD            | 45 EL CAMBIO                   |
| 2 VALLARTA UNIVERSIDAD         | 46 INSIGNIA HABITAT            |
| 3 JARDINES UNIVERSIDAD PTE     | 47 BOSQUE DE LOS VIRREYES      |
| 4 JARDINES VALLARTA PTE        | 48 BOSQUE DE LAS LOMAS         |
| 5 JARDINES DE LA PATRIA PTE    | 49 PLAZA CORPORATIVA           |
| 6 PARQUE REGENCÍ               | 50 VILLA LA CIMA               |
| 7 VIRREYES                     | 51 COLINAS DE LA ABADIA        |
| 8 ROYAL COUNTRY                | 52 PARQUE VIRREYES             |
| 9 PUERTA DE HIERRO             | 53 PUERTA AQUA                 |
| 10 PARQUE LA CASTELLANA        | 54 CONDOMINIOS SOLERAS         |
| 11 JOCOTAN                     | 55 EL TULE                     |
| 12 EL COTO                     | 56 PUERTA LAS LOMAS            |
| 13 UNICO UAG                   | 57 CONDOMINIO VIRREYES         |
| 14 UAG                         | 58 TORRE DIAMANTE              |
| 15 PASEOS UNIVERSIDAD          | 59 CONDOMINIO 27               |
| 16 CALLEJON DEL PARQUE         | 60 CONDOMINIO PUERTA LAS LOMAS |
| 17 VILLAS VALLARTA             | 61 PUERTA LAS LOMAS            |
| 18 PUERTAS DEL TULE            | 62 WP TORRE 5000               |
| 19 RINCÓNADA DE LOS NOVELISTAS | 63 TORRE BRITANIA              |
| 20 RESIDENCIAL LAS CUMBRES     | 64 VILLA OPORTO                |
| 21 LOMAS HABITAT SUR           | 65 VISTA MAGNA                 |
| 22 LOPEZ MATEOS PTE            | 66 MADARIAGA                   |
| 23 NUEVA GALICIA               | 67 MARSEB                      |
| 24 PUERTAS DEL SOL             | 68 SAN THOMAS                  |
| 25 REAL DEL PARQUE             | 69 NOVELISTAS                  |
| 26 SANTANDER                   | 70 NOVEL                       |
| 27 VILLAS MEDITERRANEO         | 71 PUNTA LA LOMA               |
| 28 PONTEVEDRA                  | 72 EL TULE COMUR               |
| 29 REAL ACUEDUCTO              | 73 CONDOMINIO MEDICO INNOVARE  |
| 30 PUERTA DE PLATA             | 74 LAS CUMBRES RESIDENCIAL     |
| 31 PUERTA DEL ROBLE            | 75 NACIONES UNIDAS 5279        |
| 32 RINCÓNADA DEL HIPICO        | 76 MAGNO RESIDENCIAL           |
| 33 CONDOMINIO INGLATERRA       | 77 HYDEVIEW                    |
| 34 CAMPO VERDE                 | 78 LOMAS ACUEDUCTO             |
| 35 COTO II                     | 79 UBKA NACIONES               |
| 36 VISTAS DEL TULE             | 80 LEVANA                      |
| 37 VILLAS DE ASIS              | 81 DOS PUNTA CORPORATE TOWERS  |
| 38 VILLA FONTANA               | 82 TORRE AGAVE                 |
| 39 RINCÓNADA DEL BOSQUE        | 83 ALTO PUERTA EL COTO         |
| 40 PUERTA DEL BOSQUE           | 84 ANUMA RESIDENCIAL           |
| 41 PUERTA VERONA               |                                |
| 42 VILLA VERONA                |                                |
| 43 LOS CASTAÑOS                |                                |
| 44 BOSQUE DE LOS LAGOS         |                                |
| 45 YATTA LIVING                |                                |
| 46 VALLARTA UNIVERSIDAD        |                                |
| 47 LEGAY TOWER                 |                                |
| 48 MERAK WESTOWER              |                                |
| 49 TORRE DEL PRADO             |                                |






**EL ESTADO DE JALISCO**  
PERIÓDICO OFICIAL





NOTA: SE AGREGARON LAS MANZANAS NUEVAS IMPLEMENTADAS EN EL SISTEMA GEV  
001 Número de Manzana-GEV ZONA CATASTRAL 27 "4H1"





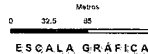
**Gobierno de  
Zapopan**

TABLAS DE VALORES  
2025

 CONSEJO TÉCNICO CATASTRAL MUNICIPAL	 CONSEJO TÉCNICO CATASTRAL DEL ESTADO
 II. AYUNTAMIENTO DE ZAPOPAN	 H. CONGRESO DEL ESTADO

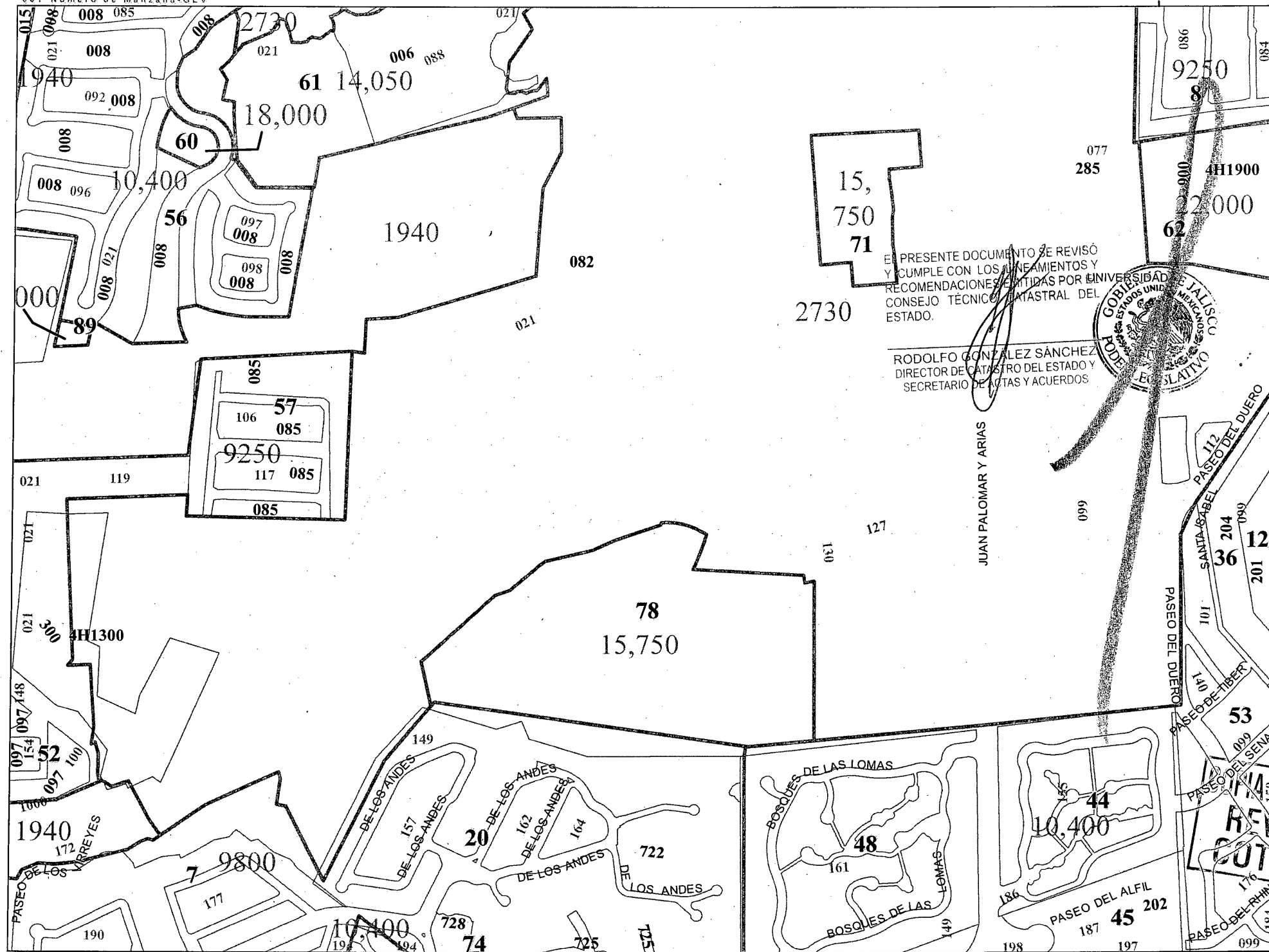
**COLONIAS, FRACCIONAMIENTOS Y CONDOMINIOS**

<ul style="list-style-type: none"> <li>1 LOMAS UNIVERSIDAD</li> <li>2 VALLARTA UNIVERSIDAD</li> <li>3 JARDINES VALLARTA PTE</li> <li>4 JARDINES DE LA PATRIA PTE</li> <li>5 JARDINES DE LA PATRIA PTE</li> <li>6 PARQUE REGENCY</li> <li>7 VIRREYES</li> <li>8 ROYAL COUNTRY</li> <li>9 PUERTA DE HIERRO</li> <li>10 PARQUE LA CASTELLANA</li> <li>11 JOCOTAN</li> <li>12 EL COTO</li> <li>13 UNICO UAG</li> <li>14 UAG</li> <li>15 PASEOS UNIVERSIDAD</li> <li>16 CALLEJON DEL PARQUE</li> <li>17 VILLAS VALLARTA</li> <li>18 PUERTAS DEL TULE</li> <li>19 RINCONADA DE LOS NOVELISTAS</li> <li>20 RESIDENCIAL LAS CUMBRES</li> <li>21 LOMAS HABITAT SUR</li> <li>22 LOPEZ MATEOS PTE</li> <li>23 NUEVA GALICIA</li> <li>24 PUERTAS DEL SOL</li> <li>25 REAL DEL PARQUE</li> <li>26 SANTANDER</li> <li>27 VILLAS MEDITERRANEO</li> <li>28 PONTEVEDRA</li> <li>29 REAL ACUEDUCTO</li> <li>30 PUERTA DE PLATA</li> <li>31 PUERTA DEL ROBLE</li> <li>32 RINCONADA DEL HIPICO</li> <li>33 CONDOMINIO INGLATERRA</li> <li>34 CAMPO VERDE</li> <li>35 COTO</li> <li>36 VILLAS DEL TULE</li> <li>37 VILLAS DE ASIS</li> <li>38 VILLA FONTANA</li> <li>39 RINCONADA DEL BOSQUE</li> <li>40 PUERTA DEL BOSQUE</li> <li>41 VILLA VERONA</li> <li>42 LOS CASTAÑOS</li> <li>43 BOSQUE DE LOS LAGOS</li> <li>44 YATTA LIVING</li> <li>45 VALLARTA UNIVERSIDAD</li> <li>46 LEGAY TOWER</li> <li>47 MERAK WESTOWER</li> <li>48 TORRE DEL PRADO</li> </ul>	<ul style="list-style-type: none"> <li>45 EL CAMBIO</li> <li>46 INSIGNIA HABITAT</li> <li>47 BOSQUE DE LOS VIRREYES</li> <li>48 BOSQUE DE LAS LOMAS</li> <li>49 PLAZA CORPORATIVA</li> <li>50 VILLA LA CIMA</li> <li>51 COLINAS DE LA ABADIA</li> <li>52 PARQUE VIRREYES</li> <li>53 PUERTA AGUA</li> <li>54 CONDOMINIOS SOLERAS</li> <li>55 EL TULE</li> <li>56 PUERTA LAS LOMAS</li> <li>57 CONDOMINIO VIRREYES</li> <li>58 TORRE DIAMANTE</li> <li>59 CONDOMINIO 27</li> <li>60 CONDOMINIO PUERTA LAS LOMAS</li> <li>61 PUERTA LAS LOMAS</li> <li>62 TORRE 5000</li> <li>63 TORRE BRITANIA</li> <li>64 VILLA OPORTO</li> <li>65 VISTA MAGNA</li> <li>66 MADARIAGA</li> <li>67 MARSEB</li> <li>68 SAN THOMAS</li> <li>69 NOVELISTAS</li> <li>70 NOVEL</li> <li>71 PUNTA LA LOMA</li> <li>72 EL TULE COMUR</li> <li>73 CONDOMINIO MEDICO INNOVARE</li> <li>74 LAS CUMBRES RESIDENCIAL</li> <li>75 NACIONES UNIDAS 5279</li> <li>76 MAGNO RESIDENCIAL</li> <li>77 HYDEVIEW</li> <li>78 LOMAS ACUEDUCTO</li> <li>79 UBICA NACIONES</li> <li>80 LEVANA</li> <li>81 DOS PUNTAS CORPORATE TOWER</li> <li>82 TORRE AGAVE</li> <li>83 ALTO PUERTA EL COTO</li> <li>84 ANUMA RESIDENCIAL</li> </ul>
---	--

  
 ESCALA GRÁFICA

**EL ESTADO DE JALISCO**  
PERIÓDICO OFICIAL

NOTA: SE AGREGARON LAS MANZANAS NUEVAS IMPLEMENTADAS EN EL SISTEMA GEV. ZONA CATASTRAL 27 "4H1"



**10**

Gobierno de  
**Zapopan**

TABLAS DE VALORES  
2025

CONSEJO TÉCNICO CATASTRAL MUNICIPAL	CONSEJO TÉCNICO CATASTRAL DEL ESTADO
H. AYUNTAMIENTO DE ZAPOPAN	H. CONGRESO DEL ESTADO

**COLONIAS, FRACCIONAMIENTOS Y CONDOMINIOS**

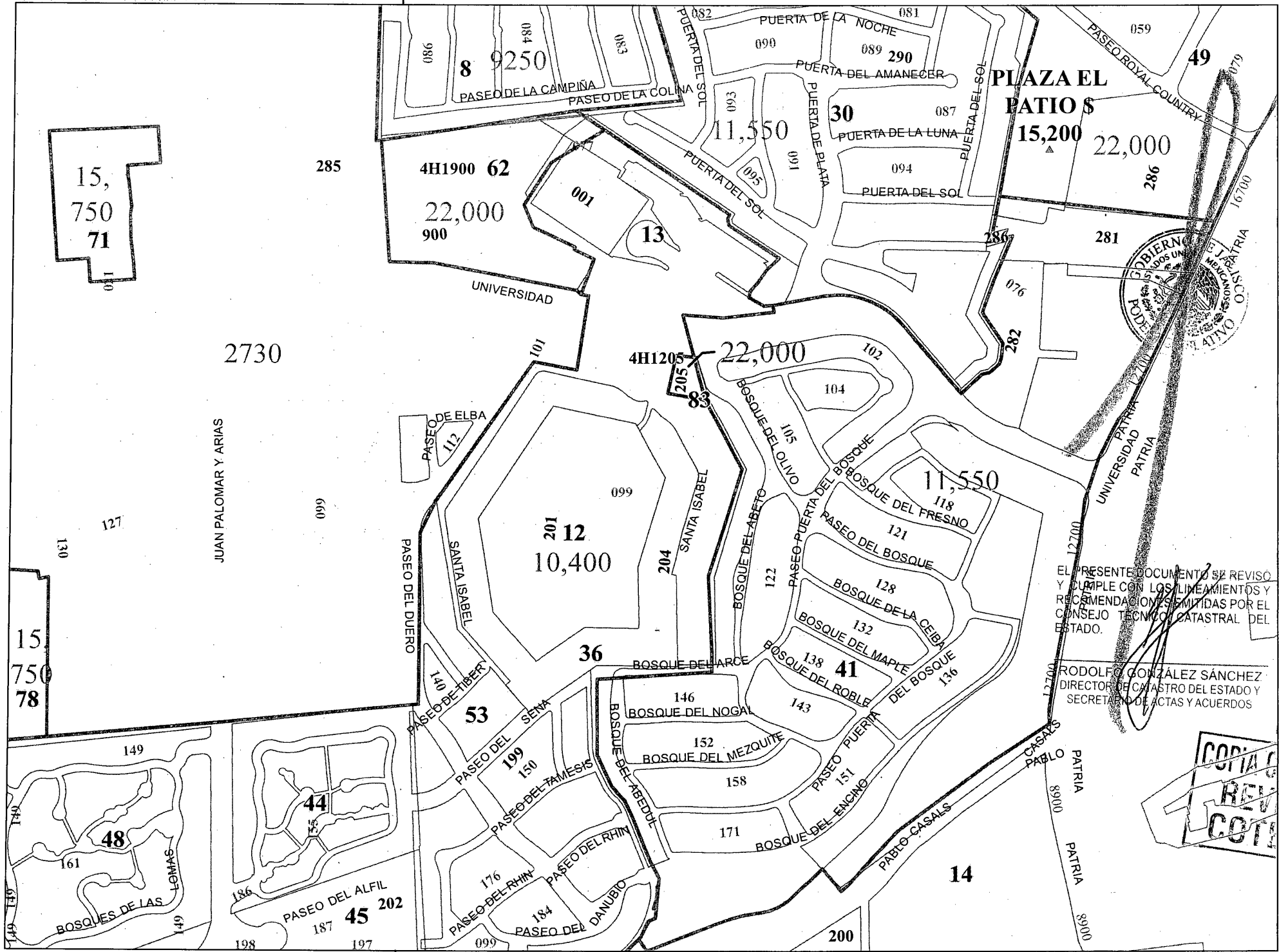
1 LOMAS UNIVERSIDAD	45 EL CAMBIO
2 VALLARTA UNIVERSIDAD	46 INSIGNIA HABITAT
3 JARDINES UNIVERSIDAD PTE	47 BOSQUE DE LOS VIRREYES
4 JARDINES VALLARTA PTE	48 BOSQUE DE LAS LOMAS
5 JARDINES DE LA PATRIA PTE	49 PLAZA CORPORATIVA
6 PARQUE REGENCY	50 VILLA LA CIMA
7 VIRREYES	51 COLINAS DE LA ABADIA
8 ROYAL COUNTRY	52 PARQUE VIRREYES
9 PUERTA DE HIERRO	53 PUERTA AGUA
10 PARQUE LA CASTELLANA	54 CONDOMINIOS SOLERAS
11 JOCCOTAN	55 EL TULE
12 EL COTO	56 PUERTA LAS LOMAS
13 UNICO UAG	57 CONDOMINIO VIRREYES
14 UAG	58 TORRE DIAMANTE
15 PASEOS UNIVERSIDAD	59 CONDOMINIO 27
16 CALLEJON DEL PARQUE	60 CONDOMINIO PUERTA LAS LOMAS
17 VILLAS VALLARTA	61 PUERTA LAS LOMAS
18 PUERTAS DEL TULE	62 WPT TORRE 5000
19 RINCONADA DE LOS NOVELISTAS	
20 RESIDENCIAL LAS CUMBRES	
21 LOMAS HABITAT SUR	63 TORRE BRITANIA
22 LOPEZ MATEOS PTE	64 VILLA OPORTO
23 NUEVA GALICIA	65 VISTA MAGNA
24 PUERTAS DEL SOL	66 MADARIAGA
25 REAL DEL PARQUE	67 MARSEB
26 SANTANDER	68 SAN THOMAS
27 VILLAS MEDITERRANEO	69 NOVELISTAS
28 PONTEVEDRA	70 NOVEL
29 REAL ACUEDUCTO	71 PUNTA LA LOMA
30 PUERTA DE PLATA	72 EL TULE COMUR
31 PUERTA DEL ROBLE	73 CONDOMINIO MEDICO INNOVARE
32 RINCONADA DEL HIPICO	74 LAS CUMBRES RESIDENCIAL
33 CONDOMINIO INGLATERRA	75 NACIONES UNIDAS S279
34 CAMPO VERDE	76 MAGNO RESIDENCIAL
35 COTO DEL TULE	77 HYDEVIEW
36 VISTAS DEL TULE	78 LOMAS ACUEDUCTO
37 VILLAS DE ASIS	79 UBICA NACIONES
38 VILLA FONTANA	80 LEVANA
39 RINCONADA DEL BOSQUE	81 DOS PUNTAS CORPORATE TOWER
40 PUERTA DEL BOSQUE	82 TORRE AGAVE
41 VILLA VERONA	83 ALTO PUERTA EL COTO
42 LOS CASTAÑOS	84 ANUMA RESIDENCIAL
43 BOSQUE DE LOS LAGOS	
44 VILLA LIVING	
45 VALLARTA UNIVERSIDAD	
46 LEGAY TOWER	
47 MERAK WESTOWER	
48 TORRE DEL PRADO	


ESCALA GRÁFICA

**EL ESTADO DE JALISCO**  
PERIÓDICO OFICIAL

NOTA: SE AGREGARON LAS MANZANAS NUEVAS IMPLEMENTADAS EN EL SISTEMA GEV.  
001 Número de Manzana-GEV

**ZONA CATASTRAL 27 "4H1"**









112 11

Gobierno del Estado  
**Zapopan**

TABLAS DE VALORES  
2025

 CONSEJO TÉCNICO CATASTRAL MUNICIPAL	 CONSEJO TÉCNICO CATASTRAL DEL ESTADO
 IL AYUNTAMIENTO DE ZAPOPAN	 H. CONGRESO DEL ESTADO

**COLONIAS, FRACCIONAMIENTOS Y CONDOMINIOS**

1 LOMAS UNIVERSIDAD 2 VALLARTA UNIVERSIDAD 3 JARDINES UNIVERSIDAD PTE 4 JARDINES VALLARTA PTE 5 JARDINES DE LA PATRIA PTE 6 PARQUE REGENCY 7 VIRREYES 8 ROYAL COUNTRY 9 PUERTA DE HIERRO 10 PARQUE LA CASTELLANA 11 JOCOTAN 12 EL COTO 13 UNICO UAG 14 UAG 15 PASEOS UNIVERSIDAD 16 CALLEJON DEL PARQUE 17 VILLAS VALLARTA 18 PUERTAS DEL TULE 19 RINCONADA DE LOS NOVELISTAS 20 RESIDENCIAL LAS CUMBRES 21 LOMAS HABITAT SUR 22 LOPEZ MATEOS PTE 23 NUEVA GALICIA 24 PUERTAS DEL SOL 25 REAL DEL PARQUE 26 SANTANDER 27 VILLAS MEDITERRANEO 28 PONTEVEDRA 29 REAL ACUEDUCTO 30 PUERTA DE PLATA 31 PUERTA DEL ROBLE 32 RINCONADA DEL HIPICO 33 CONDOMINIO INGLATERRA 34 CAMPO VERDE 35 COTO II 36 VILLAS DEL TULE 37 VILLAS DE ASIS 38 VILLA FONTANA 39 RINCONADA DEL BOSQUE 40 PUERTA DEL BOSQUE 41 VILLA VERONA 42 LOS GASTAÑOS 43 BOSQUE DE LOS DAGOS 44 YATTA LIVING 45 VALLARTA UNIVERSIDAD 46 MERAK WESTOWER 47 TORRE DEL PRADO	45 EL CAMBIO 46 INSIGNIA HABITAT 47 BOSQUE DE LOS VIRREYES 48 BOSQUE DE LAS LOMAS 49 PLAZA CORPORATIVA 50 VILLA LA CIMA 51 COLINAS DE LA ABADIA 52 PARQUE VIRREYES 53 PUERTA AGUA 54 CONDOMINIOS SOLERAS 55 EL TULE 56 PUERTA LAS LOMAS 57 CONDOMINIO VIRREYES 58 TORRE DIAMANTE 59 CONDOMINIO 27 60 CONDOMINIO PUERTA LAS LOMAS 61 PUERTA LAS LOMAS 62 SWP TORRE SOOD 63 TORRE BRITANIA 64 VILLA OPORTO 65 VISTA MAGNA 66 MADARIAGA 67 MARSEB 68 SAN THOMAS 69 NOVELISTAS 70 NOVEL 71 PUNTA LA LOMA 72 EL TULE COMUR 73 CONDOMINIO MEDICO INNOVARE 74 LAS CUMBRES RESIDENCIAL 75 NACIONES UNIDAS S279 76 MAGNO RESIDENCIAL 77 HYDEVIEW 78 LOMAS ACUEDUCTO 79 UBICA NACIONES 80 LEVANA 81 DOS PUNTAS CORPORATE TOWERS 82 TORRE AGAVE 83 ALTO PUERTA EL COTO 84 ANUMA RESIDENCIAL
---	---

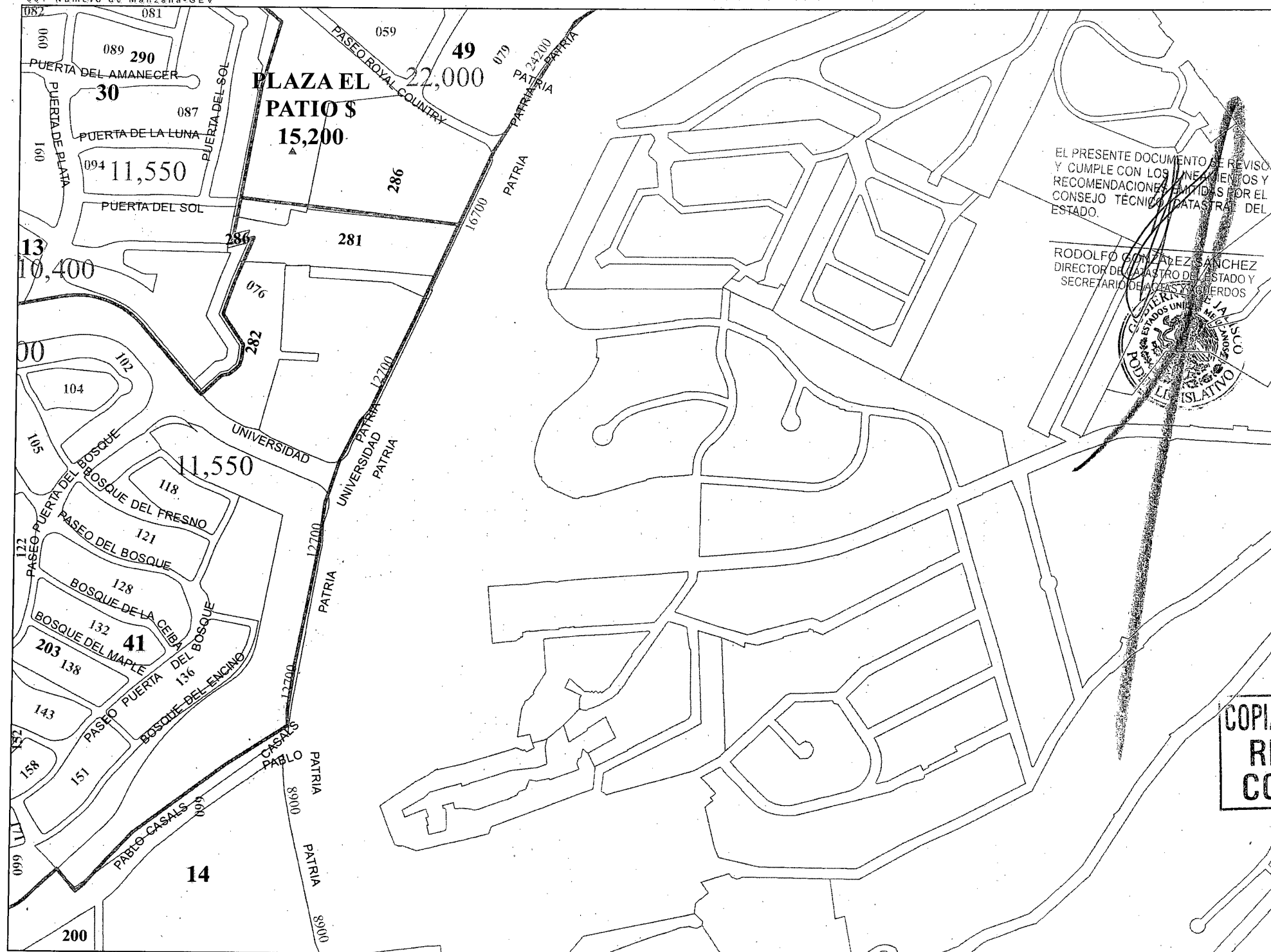
RODOLFO GONZÁLEZ SÁNCHEZ  
DIRECTOR DE CATASTRO DEL ESTADO Y  
SECRETARIO DE ACTAS Y ACUERDOS

EL PRESENTE DOCUMENTO SE REVISÓ Y CUMPLE CON LOS LINEAMIENTOS Y RECOMENDACIONES EMITIDAS POR EL CONSEJO TÉCNICO CATASTRAL DEL ESTADO.

COPIA  
RECIBIDA  
COTO

ESCALA GRÁFICA  
0 33.3 66.6 133.2

NOTA: SE AGREGARON LAS MANZANAS NUEVAS IMPLEMENTADAS EN EL SISTEMA GEV.  
001 Número de Manzana-GEV ZONA CATASTRAL 27 "4H1"



113 12

Escudo de Zapopan

TABLAS DE VALORES  
2025

CONSEJO TÉCNICO CATASTRAL MUNICIPAL	CONSEJO TÉCNICO CATASTRAL DEL ESTADO
H. AYUNTAMIENTO DE ZAPOPAN	H. CONGRESO DEL ESTADO

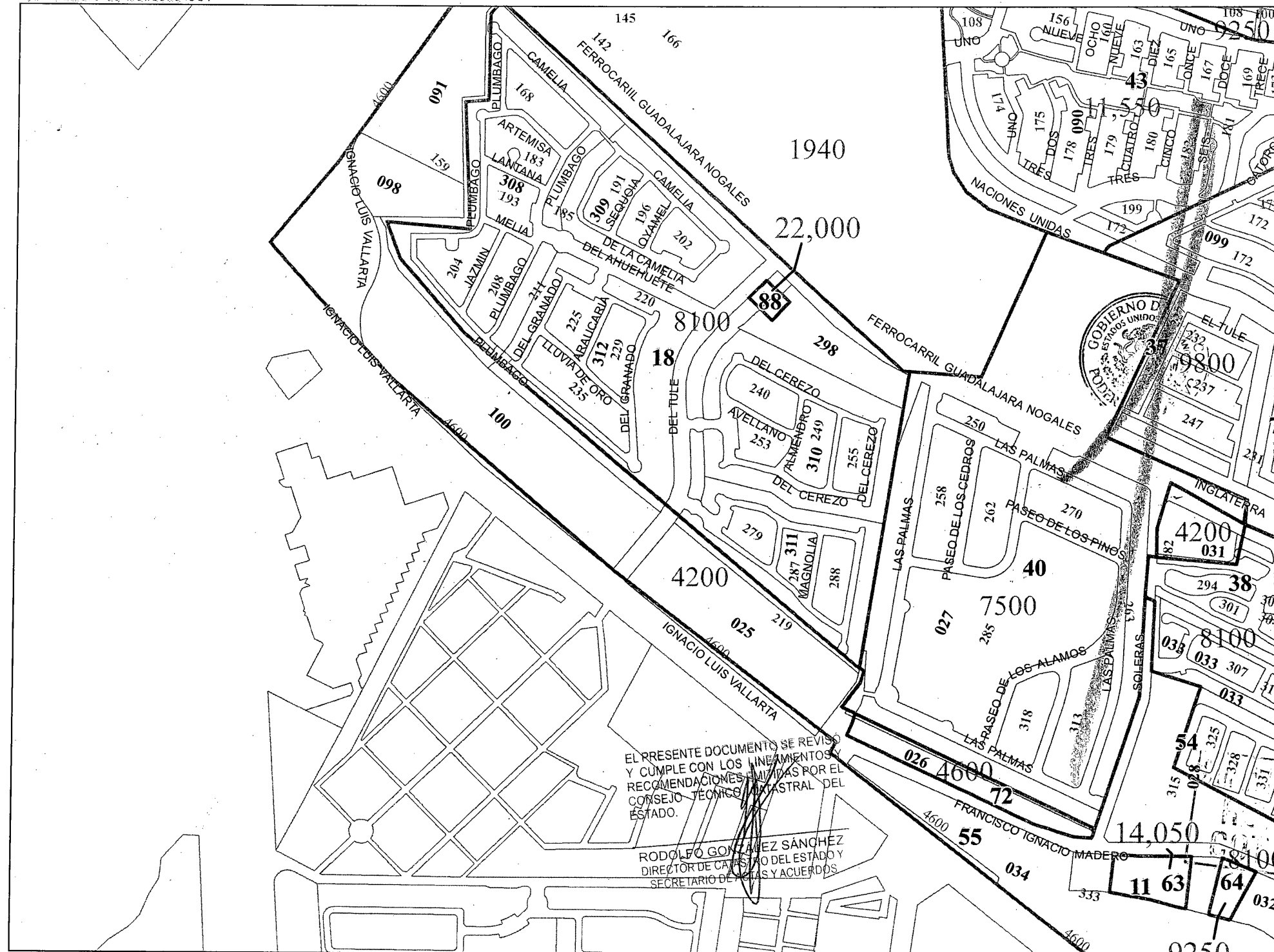
COLONIAS, FRACCIONAMIENTOS Y CONDOMINIOS

1 LOMAS UNIVERSIDAD	45 EL CAMBIO
2 VALLARTA UNIVERSIDAD	46 INSIGNIA HABITAT
3 JARDINES UNIVERSIDAD PTE	47 BOSQUE DE LOS VIRREYES
4 JARDINES VALLARTA PTE	48 BOSQUE DE LAS LOMAS
5 JARDINES DE LA PATRIA PTE	49 PLAZA CORPORATIVA
6 PARQUE REGENCY	50 VILLA LA CIMA
7 VIRREYES	51 COLINAS DE LA ABADIA
8 ROYAL COUNTRY	52 PARQUE VIRREYES
9 PUERTA DE HIERRO	53 PUERTA AGUA
10 PARQUE LA CASTELLANA	54 CONDOMINIOS SOLERAS
11 JOCOTAN	55 EL TULE
12 EL COTO	56 PUERTA LAS LOMAS
13 UNICO UAG	57 CONDOMINIO VIRREYES
14 UAG	58 TORRE DIAMANTE
15 PASEOS UNIVERSIDAD	59 CONDOMINIO 27
16 CALLEJON DEL PARQUE	60 CONDOMINIO PUERTA LAS LOMAS
17 VILLAS VALLARTA	61 PUERTA LAS LOMAS
18 PUERTAS DEL TULE	62 WP TORRE 5000
19 RINCONADA DE LOS NOVELISTAS	
20 RESIDENCIAL LAS CUMBRES	
21 LOMAS HABITAT SUR	63 TORRE BRITANIA
22 LOPEZ MATEOS PTE	64 VILLA OPORTO
23 NUEVA GALICIA	65 VISTA MAGNA
24 PUERTAS DEL SOL	66 MADARIAGA
25 REAL DEL PARQUE	67 MARSEB
26 SAN TANDER	68 SAN THOMAS
27 VILLAS MEDITERRANEO	69 NOVELISTAS
28 PONTEVEDRA	70 NOVEL
29 REAL ACUEDUCTO	71 PUNTA LA LOMA
30 PUERTA DE PLATA	72 EL TULE COMUR
31 PUERTA DEL ROBLE	73 CONDOMINIO MEDICO INNOVARE
32 RINCONADA DEL HIPICO	74 LAS CUMBRES RESIDENCIAL
33 CONDOMINIO INGUATERRA	75 NACIONES UNIDAS 5279
34 CAMPO VERDE	76 MAGNO RESIDENCIAL
35 COTOTE	77 RIVIEW
36 VISTAS DEL TULE	78 LOMAS ACUEDUCTO
37 VILLAS DE ASIS	79 UBICA NACIONES
38 VILLA FONTANA	80 LEVANA
39 RINCONADA DEL BOSQUE	81 DOS PUNTAS CORPORATE TOWERS
40 PUERTA DEL BOSQUE	82 TORRE AGAVE
41 VILLA VERONA	83 ALTO PUERTA EL COTO
42 LOS CASTAÑOS	84 ANUMA RESIDENCIAL
43 BOSQUE DE LOS LAGOS	
44 YATTA LIVING	
45 VALLARTA UNIVERSIDAD	
46 LEGAY TOWER	
47 MERAK WESTOWER	
48 TORRE DEL PRADO	

COPIA REVOTADO


ESCALA GRÁFICA

NOTA: SE AGREGARON LAS MANZANAS NUEVAS IMPLEMENTADAS EN EL SISTEMA GEV  
001 Número de Manzana-GEV ZONA CATASTRAL 27 "4H1"







EL PRESENTE DOCUMENTO SE REVISÓ Y CUMPLE CON LOS LINEAMIENTOS Y RECOMENDACIONES EMISAS POR EL CONSEJO TÉCNICO CATASTRAL DEL ESTADO.

RODOLFO GONZÁLEZ SÁNCHEZ  
DIRECTOR DE CATASTRO DEL ESTADO Y SECRETARIO DE NOTAS Y ACUERDOS




Gobierno del Estado de Jalisco  
**Zapopan**

TABLAS DE VALORES  
2025

 CONSEJO TÉCNICO CATASTRAL MUNICIPAL	 CONSEJO TÉCNICO CATASTRAL DEL ESTADO
 MUNICIPIO DE ZAPOPAN	 CONGRESO DEL ESTADO

**COLONIAS, FRACCIONAMIENTOS Y CONDOMINIOS**

1 LOMAS UNIVERSIDAD	45 EL CAMBIO
2 VALLARTA UNIVERSIDAD	46 INSIGNIA HABITAT
3 JARDINES UNIVERSIDAD PTE	47 BOSQUE DE LOS VIRREYES
4 JARDINES VALLARTA PTE	48 BOSQUE DE LAS LOMAS
5 JARDINES DE LA PATRIA PTE	49 PLAZA CORPORATIVA
6 PARQUE REGENCY	50 VILLA LA CIMA
7 VIRREYES	51 COLINAS DE LA ABAZIA
8 ROYAL COUNTRY	52 PARQUE VIRREYES
9 PUERTA DE HIERRO	53 PUERTA AGUA
10 PARQUE LA CASTELLANA	54 CONDOMINIOS SOLERAS
11 JOCOYAN	55 EL TULE
12 EL COTO	56 PUERTA LAS LOMAS
13 UNICO UAG	57 CONDOMINIO VIRREYES
14 UAG	58 TORRE DIAMANTE
15 PASEOS UNIVERSIDAD	59 CONDOMINIO 27
16 CALLEJON DEL PARQUE	60 CONDOMINIO PUERTA LAS LOMAS
17 VILLAS VALLARTA	61 PUERTA LAS LOMAS
18 PUERTAS DEL TULE	62 TORRE 5000
19 RINCONADA DE LOS NOVELISTAS	
20 RESIDENCIAL LAS CUMBRES	
21 LOMAS HABITAT SUR	63 TORRE BRITANIA
22 LOPEZ MATEOS PTE	64 VILLA OPORTO
23 NUEVA GALICIA	65 VISTA MAGNA
24 PUERTAS DEL SOL	66 MADARIAGA
25 REAL DEL PARQUE	67 MARSEB
26 SANTANDER	68 SAN THOMAS
27 VILLAS MEDITERRANEO	69 NOVELISTAS
28 PONTEVEDRA	70 NOVEL
29 REAL ACUEDUCTO	71 PUNTA LA LOMA
30 PUERTA DE PLATA	72 EL TULE COMUR
31 PUERTA DEL ROBLE	73 CONDOMINIO MEDICO INNOVARE
33 RINCONADA DEL HIPICO	74 LAS CUMBRES RESIDENCIAL
34 CONDOMINIO INGLATERRA	75 NACIONES UNIDAS 5279
35 CAMPO VERDE	76 MAGNO RESIDENCIAL
36 COTO 11	77 HYVIEW
37 VISTAS DEL TULE	78 LOMAS ACUEDUCTO
38 VILLAS DE ASIS	79 UBICA NACIONES
39 VILLA FONTANA	80 LEVANA
40 RINCONADA DEL BOSQUE	81 DOS PUNTAS CORPORATE TOWER
41 PUERTA DEL BOSQUE	82 TORRE AGAVE
42 VILLA VERONA	83 ALTO PUERTA EL COTO
43 LOS CASTAÑOS	84 ANUMA RESIDENCIAL
44 BOSQUE DE LOS LAGOS	
45 YATTA LIVING	
46 VALLARTA UNIVERSIDAD	
47 LEGAY TOWER	
48 MERAK WESTOWER	
49 TORRE DEL PRADO	

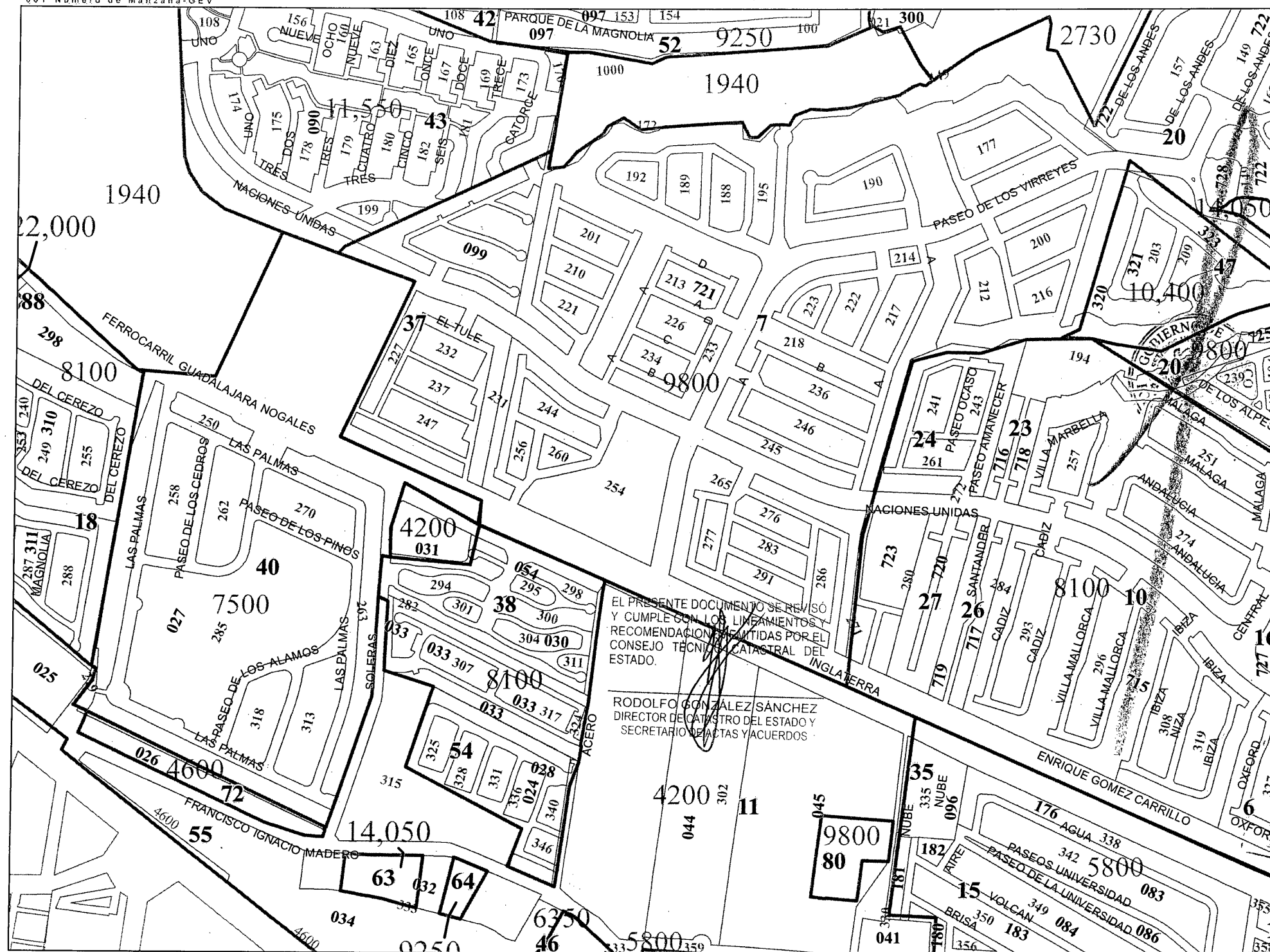
  
 ESCALA GRÁFICA

# EL ESTADO DE JALISCO

## PERIÓDICO OFICIAL

NOTA: SE AGREGARON LAS MANZANAS NUEVAS IMPLEMENTADAS EN EL SISTEMA GEV.  
001 Número de Manzana-GEV

### ZONA CATASTRAL 27 "4H1"



**Gobierno del Estado de Jalisco**

**115 14**

**Zapopan**

**TABLAS DE VALORES**  
2025

<p>CONSEJO TÉCNICO CATASTRAL MUNICIPAL</p>	<p>CONSEJO TÉCNICO CATASTRAL DEL ESTADO</p>
<p>H. AYUNTAMIENTO DE ZAPOPAN</p>	<p>H. CONGRESO DEL ESTADO</p>

**COLONIAS, FRACCIONAMIENTOS Y CONDOMINIOS**

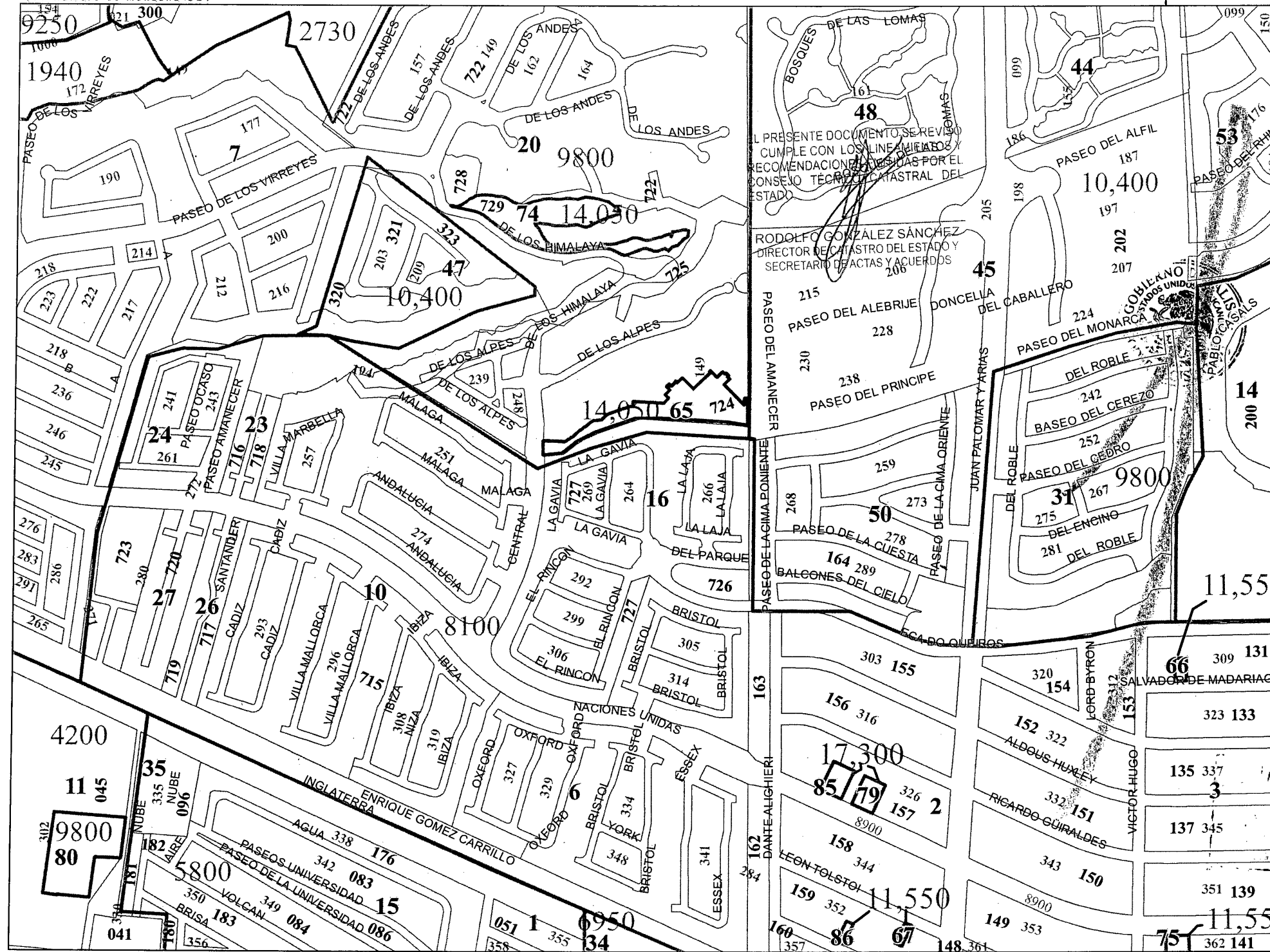
<ul style="list-style-type: none"> <li>1 LOMAS UNIVERSIDAD</li> <li>2 VALLARTA UNIVERSIDAD</li> <li>3 JARDINES VALLARTA PTE</li> <li>4 JARDINES VALLARTA PTE</li> <li>5 JARDINES DE LA PATRIA PTE</li> <li>6 PARQUE REGENCY</li> <li>7 VIRREYES</li> <li>8 ROYAL COUNTRY</li> <li>9 PUERTA DE HIERRO</li> <li>10 PARQUE LA CASTELLANA</li> <li>11 JOCOTAN</li> <li>12 EL COTO</li> <li>13 UNICO UAG</li> <li>14 UAG</li> <li>15 PASEOS UNIVERSIDAD</li> <li>16 CALLEJON DEL PARQUE</li> <li>17 VILLAS VALLARTA</li> <li>18 PUERTAS DEL TULE</li> <li>19 RINCONADA DE LOS NOVELISTAS</li> <li>20 RESIDENCIAL LAS CUMBRES</li> <li>21 LOMAS HABITAT SUR</li> <li>22 LOPEZ MATEOS PTE</li> <li>23 NUEVA GALICIA</li> <li>24 PUERTAS DEL SOL</li> <li>25 REAL DEL PARQUE</li> <li>26 SANTANDER</li> <li>27 VILLAS MEDITERRANEO</li> <li>28 PONTEVEDRA</li> <li>29 REAL ACUEDUCTO</li> <li>30 PUERTA DE PLATA</li> <li>31 PUERTA DEL ROBLE</li> <li>33 RINCONADA DEL HIPICO</li> <li>34 CONDOMINIO INGLATERRA</li> <li>35 CAMPO VERDE</li> <li>36 COTO II</li> <li>37 VISTAS DEL TULE</li> <li>38 VILLAS DE ASIS</li> <li>39 VILLA FONTANA</li> <li>40 RINCONADA DEL BOSQUE</li> <li>41 PUERTA DEL BOSQUE</li> <li>42 VILLA VERONA</li> <li>43 LOS CASTAÑOS</li> <li>44 BOSQUE DE LOS LAGOS</li> <li>45 YATTA LIVING</li> <li>46 VALLARTA UNIVERSIDAD</li> <li>47 LEGAY TOWER</li> <li>48 MERAK WESTOWER</li> <li>49 TORRE DEL PRADO</li> </ul>	<ul style="list-style-type: none"> <li>45 EL CAMBIO</li> <li>46 INSIGNIA HABITAT</li> <li>47 BOSQUE DE LOS VIRREYES</li> <li>48 BOSQUE DE LAS LOMAS</li> <li>49 PLAZA CORPORATIVA</li> <li>50 VILLA LA CIMA</li> <li>51 COLINAS DE LA ABADIA</li> <li>52 PARQUE VIRREYES</li> <li>53 PUERTA AQUA</li> <li>54 CONDOMINIOS SOLERAS</li> <li>55 EL TULE</li> <li>56 PUERTA LAS LOMAS</li> <li>57 CONDOMINIO VIRREYES</li> <li>58 TORRE DIAMANTE</li> <li>59 CONDOMINIO 27</li> <li>60 CONDOMINIO PUERTA LAS LOMAS</li> <li>61 PUERTA LAS LOMAS</li> <li>62 WPP TORRE 5000</li> <li>63 TORRE BRITANIA</li> <li>64 VILLA OPORTO</li> <li>65 VISTA MAGNA</li> <li>66 MADARIAGA</li> <li>67 MARSEB</li> <li>68 SAN THOMAS</li> <li>69 NOVELISTAS</li> <li>70 NOVEL</li> <li>71 PUNTA LA LOMA</li> <li>72 EL TULE COMUR</li> <li>73 CONDOMINIO MEDICO INNOVARI</li> <li>74 LAS CUMBRES RESIDENCIAL</li> <li>75 NACIONES UNIDAS 5279</li> <li>76 MAGNO RESIDENCIAL</li> <li>77 HYDEVIEW</li> <li>78 LOMAS ACUEDUCTO</li> <li>79 UBICA NACIONES</li> <li>80 LEVANA</li> <li>81 DOS PUNTAS CORPORATE TOWER</li> <li>82 TORRE AGAVE</li> <li>83 ALTO PUERTA EL COTO</li> <li>84 ANUMA RESIDENCIAL</li> </ul>
--	--


ESCALA GRÁFICA

EL ESTADO DE JALISCO  
PERIÓDICO OFICIAL

NOTA: SE AGREGARON LAS MANZANAS NUEVAS IMPLEMENTADAS EN EL SISTEMA GEV  
001 Número de Manzana-GEV

ZONA CATASTRAL 27 "4H1"









115 15

Gobierno de  
**Zapopan**

TABLAS DE VALORES  
2025

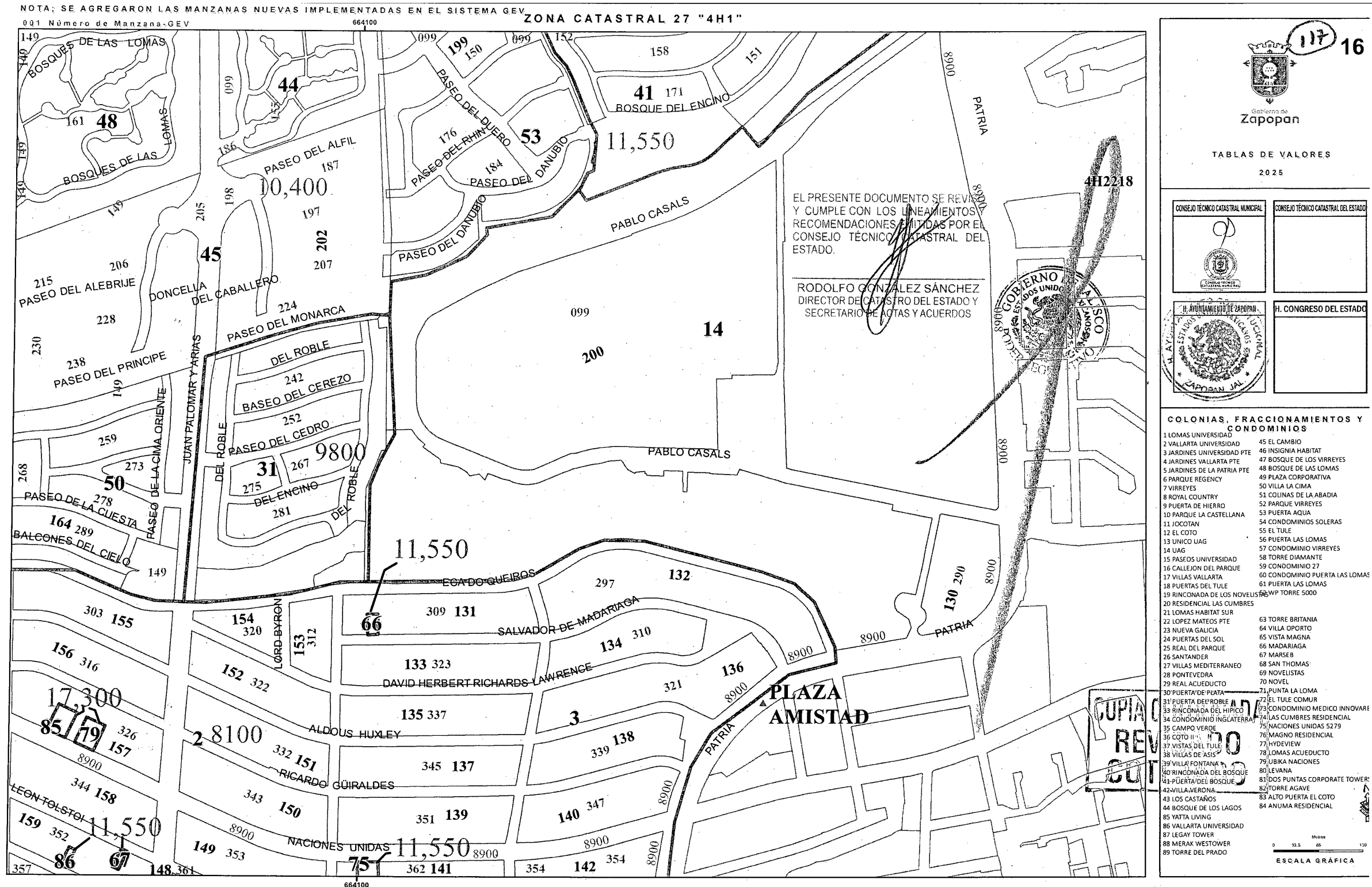
 CONSEJO TÉCNICO CATASTRAL MUNICIPAL	 CONSEJO TÉCNICO CATASTRAL DEL ESTADO
 H. AYUNTAMIENTO DE ZAPOPAN	 H. CONGRESO DEL ESTADO

**COLONIAS, FRACCIONAMIENTOS Y CONDOMINIOS**

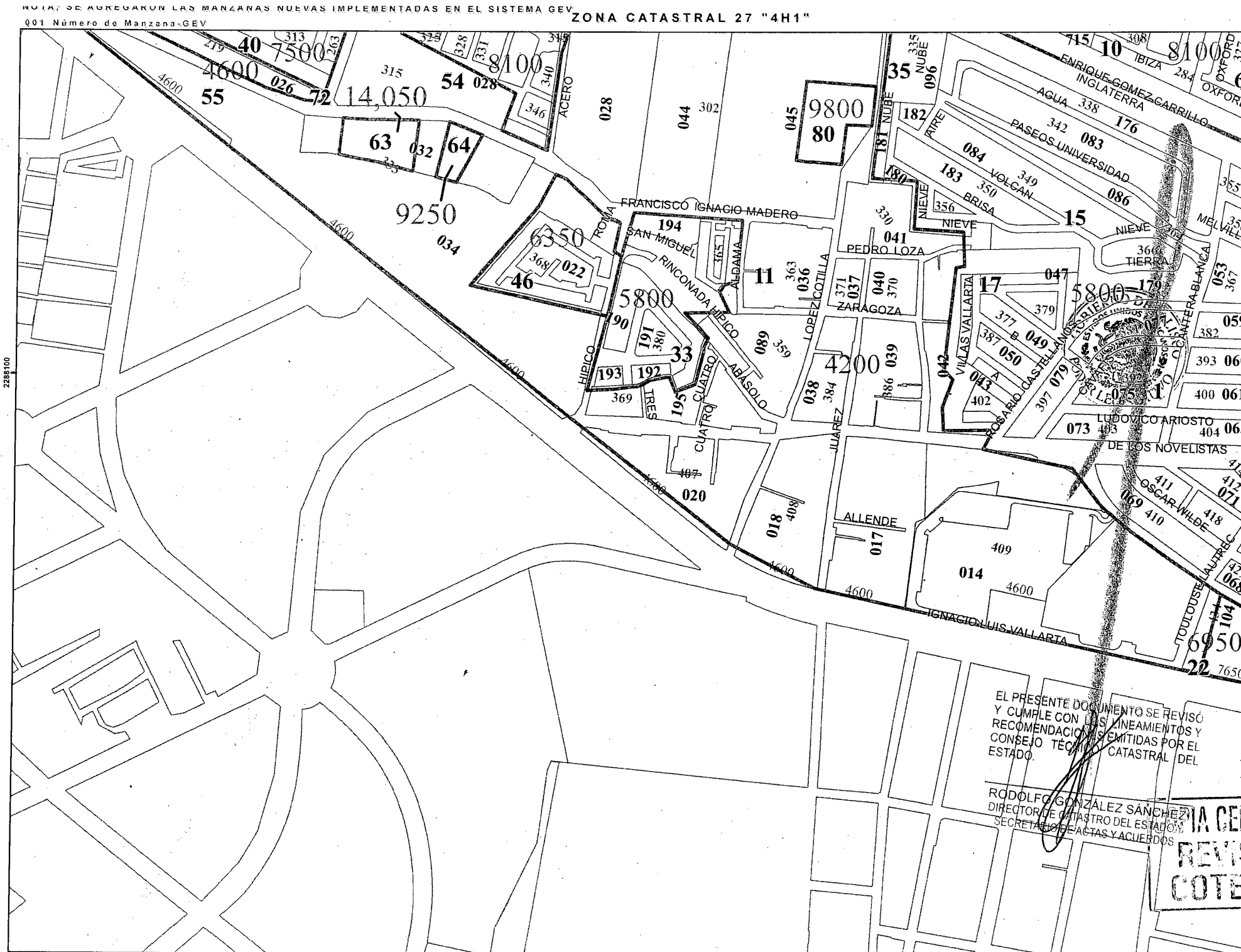
1 LOMAS UNIVERSIDAD	45 EL CAMBIO
2 VALLARTA UNIVERSIDAD	46 INSIGNIA HABITAT
3 JARDINES UNIVERSIDAD PTE	47 BOSQUE DE LOS VIRREYES
4 JARDINES VALLARTA PTE	48 BOSQUE DE LAS LOMAS
5 JARDINES DE LA PATRIA PTE	49 PLAZA CORPORATIVA
6 PARQUE REGENCY	50 VILLA LA CIMA
7 VIRREYES	51 COLINAS DE LA ABADIA
8 ROYAL COUNTRY	52 PARQUE VIRREYES
9 PUERTA DE HIERRO	53 PUERTA AQUA
10 PARQUE LA CASTELLANA	54 CONDOMINIOS SOLERAS
11 JOCOTAN	55 EL TULE
12 EL COTO	56 PUERTA LAS LOMAS
13 UNICO UAG	57 CONDOMINIO VIRREYES
14 UAG	58 TORRE DIAMANTE
15 PASEOS UNIVERSIDAD	59 CONDOMINIO 27
16 CALLEJON DEL PARQUE	60 CONDOMINIO PUERTA LAS LOMAS
17 VILLAS VALLARTA	61 PUERTA LAS LOMAS
18 PUERTAS DEL TULE	62 TORRE 5000
19 RINCONADA DE LOS NOVELISTAS	63 TORRE BRITANIA
20 RESIDENCIAL LAS CUMBRES	64 VILLA OPORTO
21 LOMAS HABITAT SUR	65 VISTA MAGNA
22 LOPEZ MATEOS PTE	66 MADARIAGA
23 NUEVA GALICIA	67 MARSEB
24 PUERTAS DEL SOL	68 SAN THOMAS
25 REAL DEL PARQUE	69 NOVELISTAS
26 SANTANDER	70 NOVEL
27 VILLAS MEDITERRANEO	71 PUNTA LA LOMA
28 PONTEVEDRA	72 EL TULE COMUR
29 REAL ACUEDUCTO	73 CONDOMINIO MEDICO INNOVARE
30 PUERTA DE PLATA	74 LAS CUMBRES RESIDENCIAL
31 PUERTA DEL ROBLE	75 NACIONES UNIDAS 5279
32 RINCONADA DEL HIPICO	76 MAGNO RESIDENCIAL
33 CONDOMINIO INGLATERRA	77 HYDEVIEW
34 CAMPO VERDE	78 LOMAS ACUEDUCTO
35 COTO II	79 UBIKA NACIONES
36 COTO III	80 LEVANA
37 VISTAS DEL TULE	81 DOS PUNTAS CORPORATE TOWER
38 VILLAS DE ASIS	82 TORRE AGAVE
39 VILLA FONTANA	83 ALTO PUERTA EL COTO
40 RINCONADA DEL BOSQUE	84 ANUMA RESIDENCIAL
41 PUERTA DEL BOSQUE	
42 VILLA VERONA	
43 LOS CASTAÑOS	
44 BOSQUE DE LOS LAGOS	
45 YATTA LIVING	
46 VALLARTA UNIVERSIDAD	
47 LEGAY TOWER	
48 MERAK WESTOWER	
49 TORRE DEL PRADO	

ESCALA GRÁFICA

EL ESTADO DE JALISCO  
PERIÓDICO OFICIAL







118 17

Estado de Jalisco  
Zapopan

TABLAS DE VALORES  
2025

CONSEJO TÉCNICO CATASTRAL MUNICIPAL	CONSEJO TÉCNICO CATASTRAL DEL ESTADO
H. AYUNTAMIENTO DE ZAPOPAN	H. CONGRESO DEL ESTADO

COLONIAS, FRACCIONAMIENTOS Y CONDOMINIOS

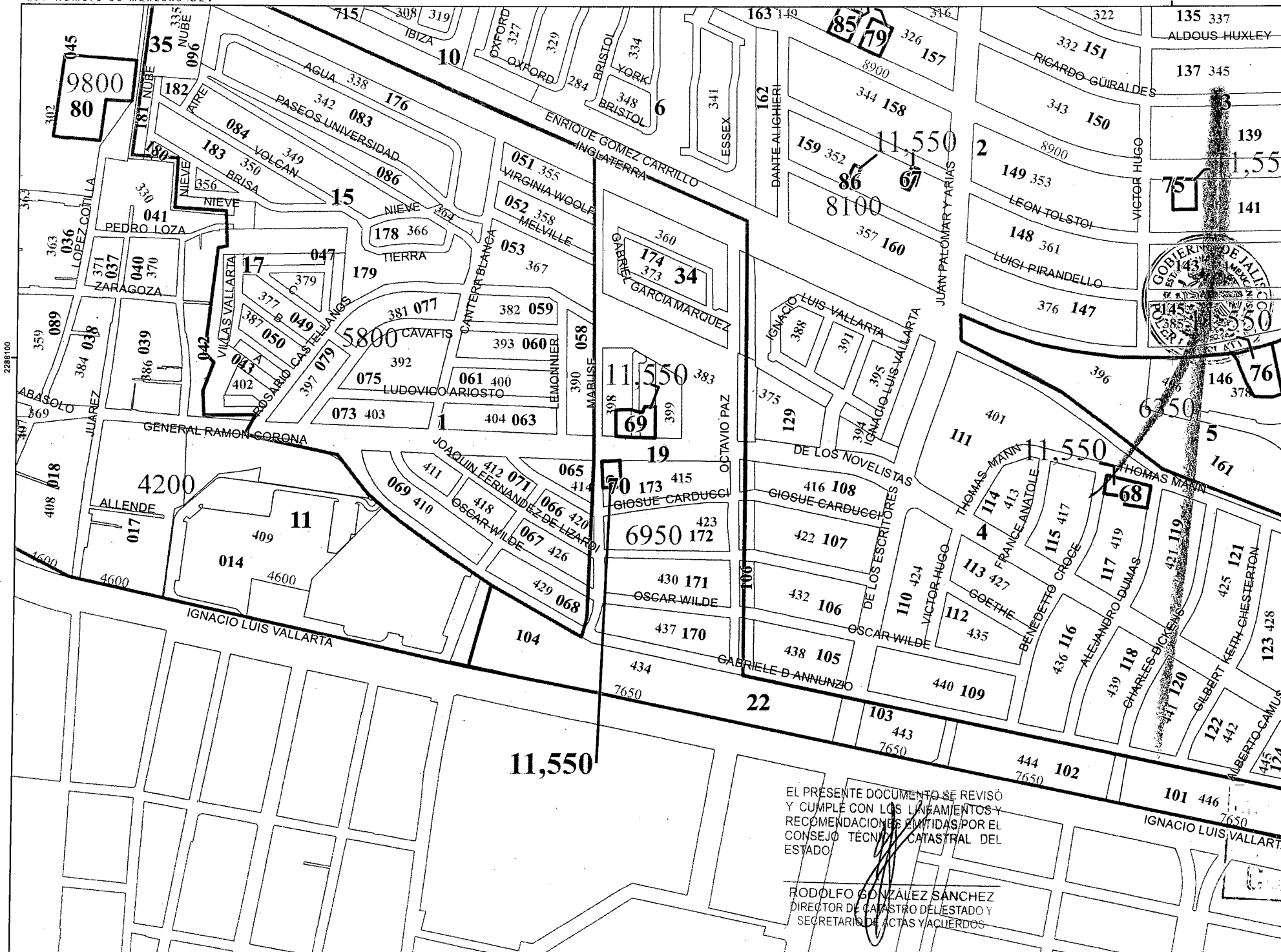
1 LOMAS UNIVERSIDAD	45 EL CAMBIO
2 VALLARTA UNIVERSIDAD	46 INSIGNIA HABITAT
3 JARDINES VALLARTA PTE	47 BOSQUE DE LOS VIRREYES
4 JARDINES VALLARTA PTE	48 BOSQUE DE LAS LOMAS
5 JARDINES DE LA PATRIA PTE	49 PLAZA CORPORATIVA
6 PARQUE REGENCY	50 VILLA LA CIMA
7 VIRREYES	51 COLINAS DE LA ABADIA
8 ROYAL COUNTRY	52 PARQUE VIRREYES
9 PUERTA DE HIERRO	53 PUERTA AGUA
10 PARQUE LA CASTELLANA	54 CONDOMINIOS SOLERAS
11 JOCOCAN	55 EL TULE
12 EL COTO	56 PUERTA LAS LOMAS
13 UNICO UAG	57 CONDOMINIO VIRREYES
14 UAG	58 TORRE DIAMANTE
15 PASEOS UNIVERSIDAD	59 CONDOMINIO 27
16 CALLEJON DEL PARQUE	60 CONDOMINIO PUERTA LAS LOMAS
17 VILLAS VALLARTA	61 PUERTA LAS LOMAS
18 PUERTAS DEL TULE	62 TORRE 5000
19 RINCONADA DE LOS NOVELISTAS	63 TORRE BRITANIA
20 RESIDENCIAL LAS CUMBRES	64 VILLA OPORTO
21 LOMAS HABITAT SUR	65 VISTA MAGNA
22 LOPEZ MATEOS PTE	66 MADARIAGA
23 NUEVA GALICIA	67 MARSEB
24 PUERTAS DEL SOL	68 SAN THOMAS
25 REAL DEL PARQUE	69 NOVELISTAS
26 SANTANDER	70 NOVEL
27 VILLAS MEDITERRANEO	71 PUNTA LA LOMA
28 PONTEVEDRA	72 EL TULE COMUR
29 REAL ACUEDUCTO	73 CONDOMINIO MEDICO INNOVARE
30 PUERTA DE PLATA	74 LAS CUMBRES RESIDENCIAL
31 PUERTA DEL ROBLE	75 NACIONES UNIDAS 5279
32 RINCONADA DEL HIPICO	76 MAGNO RESIDENCIAL
33 CONDOMINIO INGLATERRA	77 HYDEVIEW
34 CAMPO VERDE	78 LOMAS ACUEDUCTO
35 COTO II	79 UBICA NACIONES
36 VISTAS DEL TULE	80 LEVANA
37 VILLAS DE ASIS	81 DOS PUNTAS CORPORATE TOWER
38 VILLA FONTANA	82 TORRE AGAVE
39 RINCONADA DEL BOSQUE	83 ACTO PUERTA EL COTO
40 PUERTA DEL BOSQUE	84 ANUMA RESIDENCIAL
41 VILLA VERONA	
42 LOS CASTAÑOS	
43 BOSQUE DE LOS LAGOS	
44 YATTA LIVING	
45 VALLARTA UNIVERSIDAD	
46 LEGAY TOWER	
47 MERAK WESTOWER	
48 TORRE DEL PRADO	

ESCALA GRÁFICA

EL ESTADO DE JALISCO  
PERIÓDICO OFICIAL

NOTA: SE AGREGARON LAS MANZANAS NUEVAS IMPLEMENTADAS EN EL SISTEMA GEV.  
001 Número de Manzana-GEV

ZONA CATASTRAL 27 "4H1"



EL PRESENTE DOCUMENTO SE REVISÓ  
Y CUMPLE CON LOS LINEAMIENTOS Y  
RECOMENDACIONES EMITIDAS POR EL  
CONSEJO TÉCNICO CATASTRAL DEL  
ESTADO.

RODOLFO GONZÁLEZ SÁNCHEZ  
DIRECTOR DE CATASTRO DEL ESTADO Y  
SECRETARIO DE ACTAS Y ACUERDOS

119 18

**Estado de Jalisco**  
**Zapopan**

TABLAS DE VALORES  
2025

CONSEJO TÉCNICO CATASTRAL MUNICIPAL	CONSEJO TÉCNICO CATASTRAL DEL ESTADO
AYUNTAMIENTO DE ZAPOPAN	H. CONGRESO DEL ESTADO

**COLONIAS, FRACCIONAMIENTOS Y CONDOMINIOS**

1 LOMAS UNIVERSIDAD	45 EL CAMBIO
2 VALLARTA UNIVERSIDAD	46 INSIGNIA HABITAT
3 JARDINES UNIVERSIDAD PTE	47 BOSQUE DE LOS VIRREYES
4 JARDINES VALLARTA PTE	48 BOSQUE DE LAS LOMAS
5 JARDINES DE LA PATRIA PTE	49 PLAZA CORPORATIVA
6 PARQUE REGENCY	50 VILLA LA CIMA
7 VIRREYES	51 COLINAS DE LA ABADIA
8 ROYAL COUNTRY	52 PARQUE VIRREYES
9 PUERTA DE HIERRO	53 PUERTA AGUA
10 PARQUE LA CASTELLANA	54 CONDOMINIOS SOLERAS
11 JOCOYANI	55 EL TULE
12 EL COTO	56 PUERTA LAS LOMAS
13 UNICO UAG	57 CONDOMINIO VIRREYES
14 UAG	58 TORRE DIAMANTE
15 PASEOS UNIVERSIDAD	59 CONDOMINIO 27
16 CALLEJON DEL PARQUE	60 CONDOMINIO PUERTA LAS LOMAS
17 VILLAS VALLARTA	61 PUERTA LAS LOMAS
18 PUERTAS DEL TULE	62 TORRE 5000
19 RINCONADA DE LOS NOVELISTAS	
20 RESIDENCIAL LAS CUMBRES	
21 LOMAS HABITAT SUR	63 TORRE BRITANIA
22 LOPEZ MATEOS PTE	64 VILLA OPORTO
23 NUEVA GALICIA	65 VISTA MAGNA
24 PUERTAS DEL SOL	66 MADARIAGA
25 REAL DEL PARQUE	67 MARSEB
26 SANTANDER	68 SAN THOMAS
27 VILLAS MEDITERRANEO	69 NOVELISTAS
28 PONTEVEDRA	70 NOVEL
29 REAL ACUEDUCTO	71 PUNTA LA LOMA
30 PUERTA DE PLATA	72 EL TULE COMUR
31 PUERTA DEL ROBLE	73 CONDOMINIO MEDICO INNOVARI
32 RINCONADA DEL HIPICO	74 LAS CUMBRES RESIDENCIAL
33 RINCONADA DEL HIPICO	75 NACIONES UNIDAS 5279
34 CONDOMINIO INGLATERRA	76 MAGNO RESIDENCIAL
35 CAMPO VERDE	77 HYDEVIEW
36 COTO II	78 LOMAS ACUEDUCTO
37 VISTAS DEL TULE	79 UBICA NACIONES
38 VILLAS DE ASIS	80 LEVANA
39 VILLA FONTANA	81 DOS PUNTAS CORPORATE TOWER
40 RINCONADA DEL BOSQUE	82 TORRE AGAVE
41 PUERTA DEL BOSQUE	83 ALTO PUERTA EL COTO
42 VILLA VERONA	84 ANUMA RESIDENCIAL
43 LOS CASTAÑOS	
44 BOSQUE DE LOS LAGOS	
45 YATTA LIVING	
46 VALLARTA UNIVERSIDAD	
47 LEGAY TOWER	
48 MERAK WESTOWER	
49 TORRE DEL PRADO	

ESCALA GRÁFICA

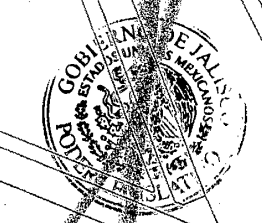
NOTA: SE AGREGARON LAS MANZANAS NUEVAS IMPLEMENTADAS EN EL SISTEMA GEV.  
001 Número de Manzana-GEV

ZONA CATASTRAL 27 "4H1"



ESTE DOCUMENTO SE REVISÓ  
Y CUMPLE CON LOS LINEAMIENTOS  
RECOMENDACIONES EMITIDAS POR  
CONSEJO TÉCNICO CATASTRAL DEL  
ESTADO.

RODOLFO GONZÁLEZ SANCHEZ  
DIRECTOR DE CATASTRO DEL ESTADO  
SECRETARIO DE ACTAS Y ACUERDOS



COPIA  
REVISADA  
COTEJADA



TABLAS DE VALORES  
2025

CONSEJO TÉCNICO CATASTRAL MUNICIPAL	CONSEJO TÉCNICO CATASTRAL DEL ESTADO
H. AYUNTAMIENTO DE ZAPOPAN	H. CONGRESO DEL ESTADO

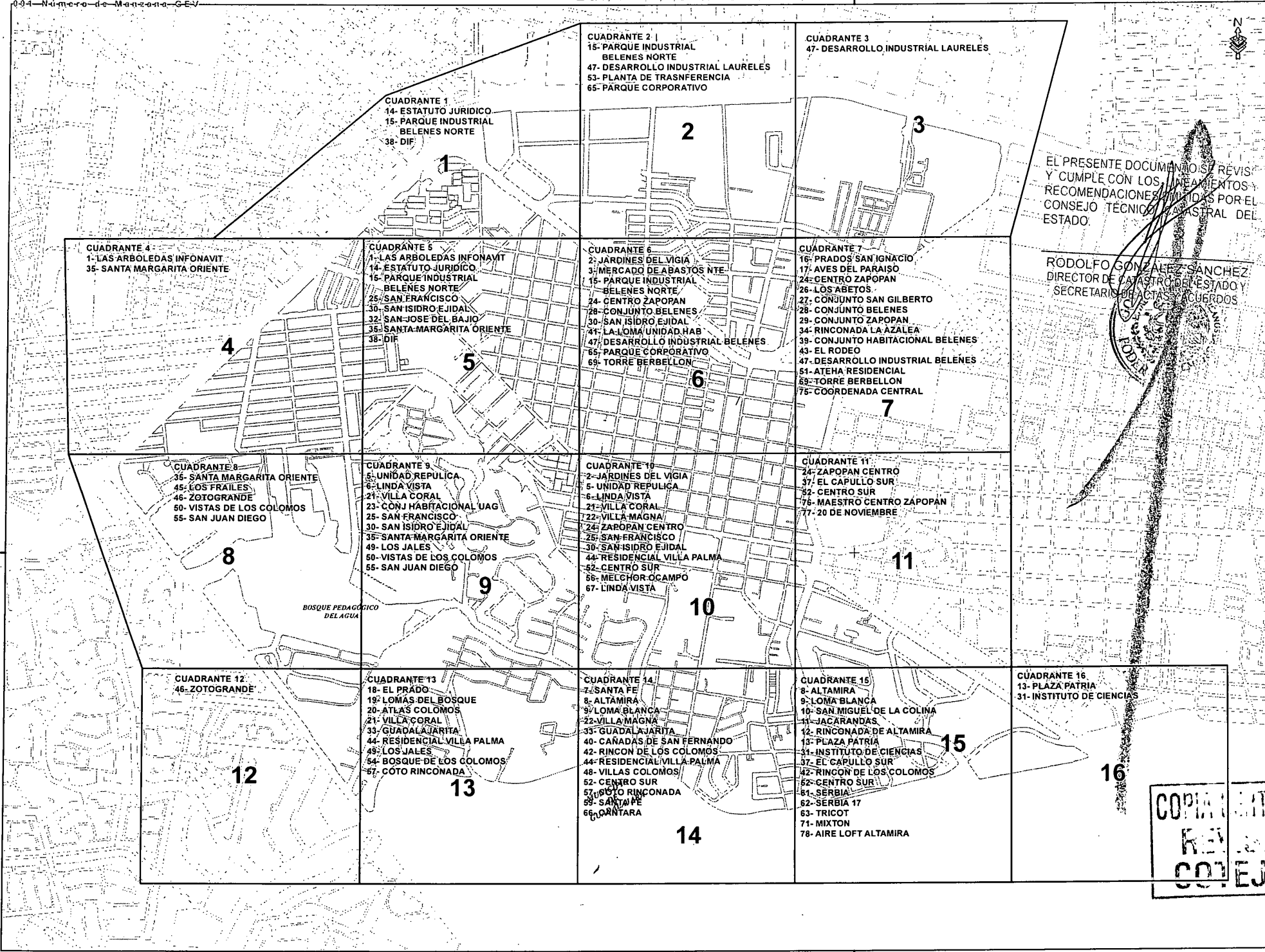
- COLONIAS, FRACCIONAMIENTOS Y CONDOMINIOS**
- |                                |                                |
|--------------------------------|--------------------------------|
| 1 LOMAS UNIVERSIDAD            | 45 EL CAMBIO                   |
| 2 VALLARTA UNIVERSIDAD         | 46 INSIGNIA HABITAT            |
| 3 JARDINES UNIVERSIDAD PTE     | 47 BOSQUE DE LOS VIRREYES      |
| 4 JARDINES VALLARTA PTE        | 48 BOSQUE DE LAS LOMAS         |
| 5 JARDINES DE LA PATRIA PTE    | 49 PLAZA CORPORATIVA           |
| 6 PARQUE REGENCY               | 50 VILLA LA CIMA               |
| 7 VIRREYES                     | 51 COLINAS DE LA ABADIA        |
| 8 ROYAL COUNTRY                | 52 PARQUE VIRREYES             |
| 9 PUERTA DE HIERRO             | 53 PUERTA AGUA                 |
| 10 PARQUE LA CASTELLANA        | 54 CONDOMINIOS SOLERAS         |
| 11 JOCOTAN                     | 55 EL TULE                     |
| 12 EL COTO                     | 56 PUERTA LAS LOMAS            |
| 13 UNICO UAG                   | 57 CONDOMINIO VIRREYES         |
| 14 UAG                         | 58 TORRE DIAMANTE              |
| 15 PASEOS UNIVERSIDAD          | 59 CONDOMINIO 27               |
| 16 CALLEJON DEL PARQUE         | 60 CONDOMINIO PUERTA LAS LOMAS |
| 17 VILLAS VALLARTA             | 61 PUERTA LAS LOMAS            |
| 18 PUERTAS DEL TULE            | 62 WP TORRE 5000               |
| 19 RINCÓNADA DE LOS NOVELISTAS |                                |
| 20 RESIDENCIAL LAS CUMBRES     |                                |
| 21 LOMAS HABITAT SUR           | 63 TORRE BRITANIA              |
| 22 LOPEZ MATEOS PTE            | 64 VILLA OPORTO                |
| 23 NUEVA GALICIA               | 65 VISTA MAGNA                 |
| 24 PUERTAS DEL SOL             | 66 MADARIAGA                   |
| 25 REAL DEL PARQUE             | 67 MARSEB                      |
| 26 SANTANDER                   | 68 SAN THOMAS                  |
| 27 VILLAS MEDITERRANEO         | 69 NOVELISTAS                  |
| 28 PONTEVEDRA                  | 70 NOVEL                       |
| 29 REAL ACUEDUCTO              | 71 PUNTA LA LOMA               |
| 30 PUERTA DE PLATA             | 72 EL TULE COMUR               |
| 31 PUERTA DEL ROBLE            | 73 CONDOMINIO MEDICO INNOVARE  |
| 33 RINCÓNADA DEL HIPICO        | 74 LAS CUMBRES RESIDENCIAL     |
| 34 CONDOMINIO INGLETERRA       | 75 NACIONES UNIDAS 5279        |
| 35 CAMPO VERDE                 | 76 MAGNO RESIDENCIAL           |
| 36 COTO II                     | 77 HYDEVIEW                    |
| 37 VISTAS DEL TULE             | 78 LOMAS ACUEDUCTO             |
| 38 VILLASIDE ASIS              | 79 UBICA NACIONES              |
| 39 VILLA FONTANA               | 80 LEVANA                      |
| 40 RINCÓNADA DEL BOSQUE        | 81 DOS PUNTAS CORPORATE TOWER  |
| 41 PUERTA DEL BOSQUE           | 82 TORRE AGAVE                 |
| 42 VILLA VERONA                | 83 ALTO PUERTA EL COTO         |
| 43 LOS CASTAÑOS                | 84 ANUMA RESIDENCIAL           |
| 44 BOSQUE DE LOS LAGOS         |                                |
| 45 PATTA LIVING                |                                |
| 86 VALLARTA UNIVERSIDAD        |                                |
| 87 LEGACY TOWER                |                                |
| 88 MERAK WESTOWER              |                                |
| 89 TORRE DEL PRADO             |                                |



# EL ESTADO DE JALISCO

PERIÓDICO OFICIAL

NOTA: SE AGREGARON LAS MANZANAS NUEVAS IMPLEMENTADAS EN EL SISTEMA GEV ZONA CATASTRAL 29 "410" 668100



121

**Gobierno de Jalisco**  
**Zapopan**

TABLAS DE VALORES  
2025

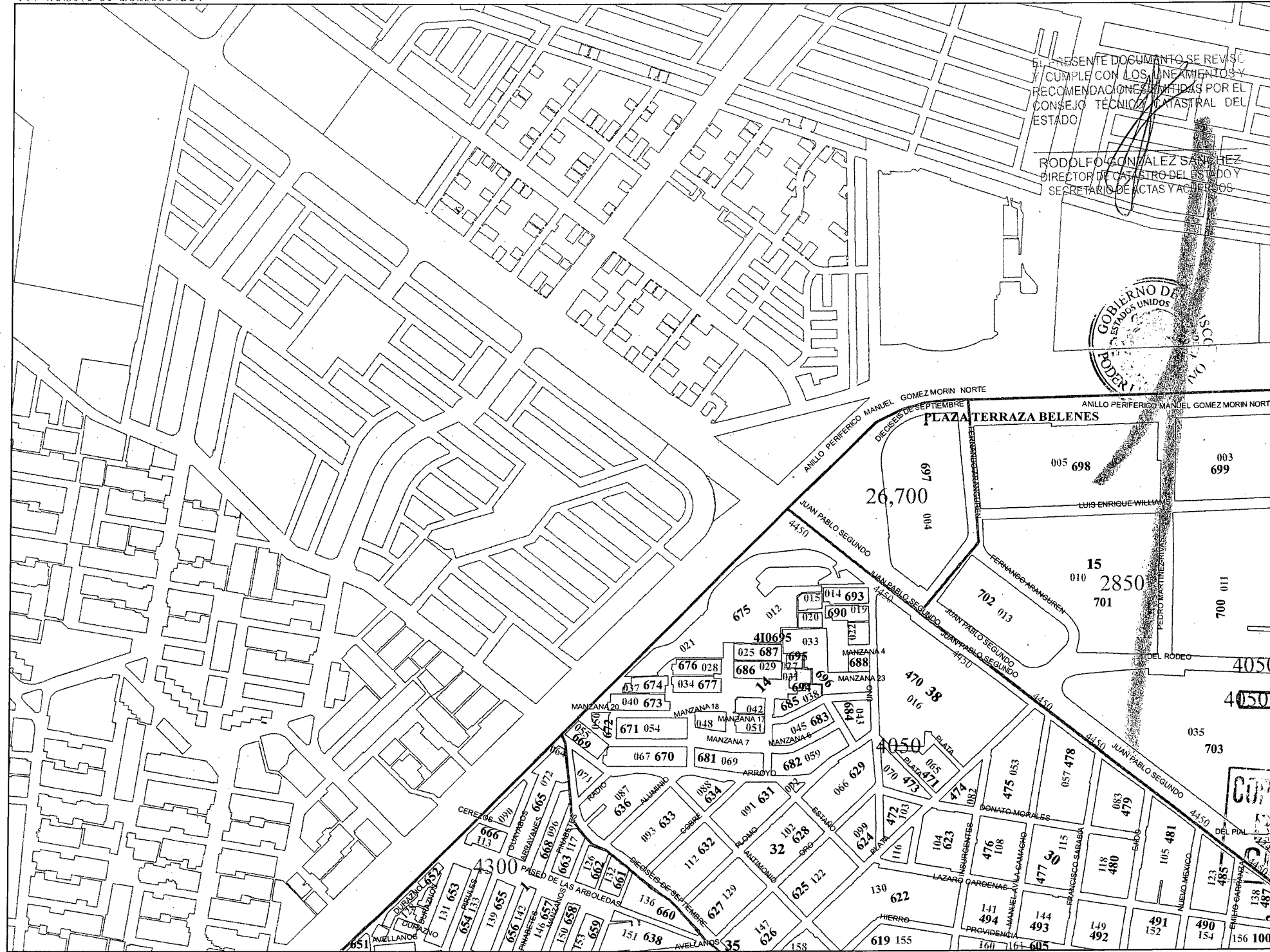
CONSEJO TÉCNICO CATASTRAL MUNICIPAL	CONSEJO TÉCNICO CATASTRAL DEL ESTADO
	H. CONGRESO DEL ESTADO

**COLONIAS, FRACCIONAMIENTOS Y CONDOMINIOS**



1 LAS ARBOLEDAS INFONAVIT	44 RESIDENCIAL VILLA PALMA
2 JARDINES DEL VIGIA	45 LOS FRAILES
3 MERCADO DE ABASTOS NTE	46 ZOTOGRANDE
5 UNIDAD REPUBLICA	48 VILLAS COLOMOS
6 LINDA VISTA	49 LOS JALES
7 SANTA FE	50 VISTAS DE LOS COLOMOS
8 ALTAMIRA	51 ATHEA RESIDENCIAL
9 LOMA BLANCA	52 CENTRO SUR
10 SAN MIGUEL DE LA COLINA	53 PLANTA DE TRANSFERENCIA
11 JACARANDAS	54 BOSQUE DE LOS COLOMOS
12 RINCONADA DE ALTAMIRA (ANTES AGRARIA)	55 SAN JUAN DIEGO
14 ESTATUTO JURIDICO	56 MELCHOR OCAMPO
15 PARQUE INDUSTRIAL BELENES NORTE	57 COTO RINCONADA
16 PRADO DE SN IGNACIO	58 CORDERO
17 AVES DEL PARAISO	59 SANTA FE
18 EL PRADO	60 MENHIR
19 LOMAS DEL BOSQUE	61 SERBIA
20 ATLAS COLOMOS	62 SERBIA 17
21 VILLA CORAL	63 TRICOT
22 VILLA MAGNA	64 PLAZA CORONADO
23 CONJ HABITACIONAL U A G	65 PARQUE COOPERATIVO BELENES NORTE
24 CENTRO DE ZAPOPAN	66 CANTARA
25 SAN FRANCISCO	67 LINDA VISTA
26 LOS ABETOS	68 PRIVEE COLOMOS
27 CONJUNTO SAN GILBERTO	69 TORRE BERBELLON
28 CONJUNTO LAURELES	70 DOLIMEN
29 CONJUNTO ZAPOPAN	71 MIXTON
30 SAN ISIDRO EJIDAL	72 ANDROMEDA
31 INSTITUTO DE CIENCIAS	73 PUNTO ALTAMIRA
32 SAN JOSE DEL BAJIO	74 TORRE ZHENKA ALTAMIRA
33 GUADALAJARITA	75 COORDENADA CENTRAL
34 RINCONADA LA AZALEA	76 MAESTRO CENTRO ZAPOPAN
35 SANTA MARGARITA ORIENTE	77 20 DE NOVIEMBRE
37 EL CAPULLO SUR	78 AIRE LOFT ALTAMIRA
38 DIF	
39 CONJUNTO HACIENDAS BELENES	
40 CAÑADAS DE SAN FERNANDO	
41 LA LOMA UNIDAD HAB	
42 RINCON DE LOS COLOMOS	
43 EL RODEO	

PROYECCIÓN UTM 13N: Mapa 0250 100  
DATUM: WGS 1984  
ESCALA: 1:16,449 ESCALA GRÁFICA

NOTA: SE AGREGARON LAS MANZANAS NUEVAS IMPLEMENTADAS EN EL SISTEMA GEV  
001 Número de Manzana-GEV ZONA CATASTRAL 29 "410"



EL PRESENTE DOCUMENTO SE REVISÓ Y CUMPLE CON LOS LINEAMIENTOS Y RECOMENDACIONES HECHAS POR EL CONSEJO TÉCNICO CATASTRAL DEL ESTADO.  
RODOLFO GONZÁLEZ SÁNCHEZ  
DIRECTOR DE CATASTRO DEL ESTADO Y SECRETARIO DE ACTAS Y ACUERDOS



TABLAS DE VALORES  
2025

CONSEJO TÉCNICO CATASTRAL MUNICIPAL	CONSEJO TÉCNICO CATASTRAL DEL ESTADO
H. AYUNTAMIENTO DE ZAPOPAN	H. CONGRESO DEL ESTADO

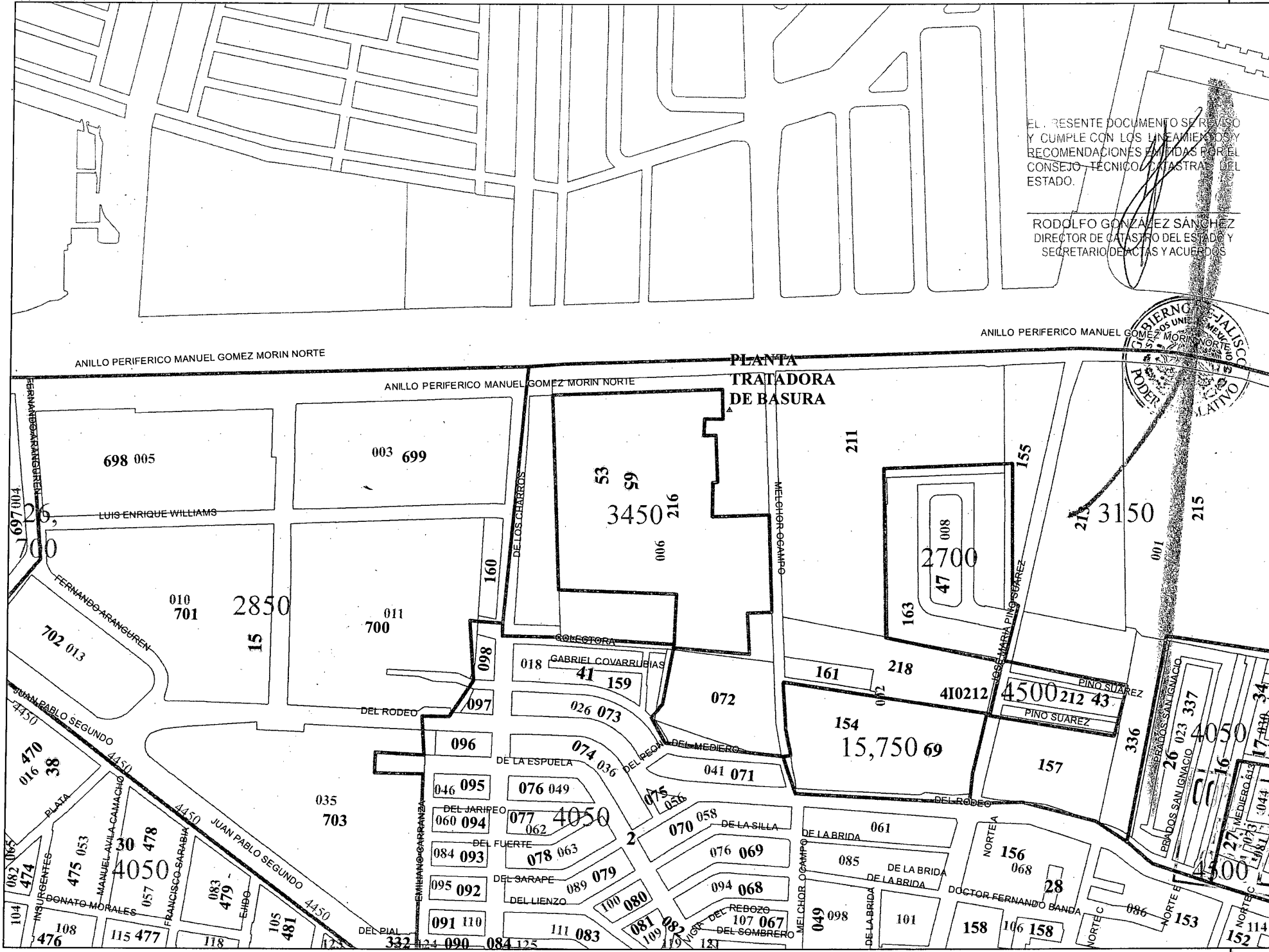
- COLONIAS, FRACCIONAMIENTOS Y CONDOMINIOS**
- 1 LAS ARBOLEDAS INFONAVIT
  - 2 JARDINES DEL VIGIA
  - 3 MERCADO DE ABASTOS NTE
  - 5 UNIDAD REPUBLICA
  - 6 LINDA VISTA
  - 7 SANTA FE
  - 8 ALTAMIRA
  - 9 LOMA BLANCA
  - 10 SAN MIGUEL DE LA COLINA
  - 11 ACARANDAS
  - 12 RINCÓNADA DE ALTAMIRA (ANTES AGRARIA)
  - 14 ESTATUTO JURIDICO
  - 15 PARQUE INDUSTRIAL BELENES NORTE
  - 16 PRADO DE SAN IGNACIO
  - 17 AVES DEL PARAISO
  - 18 EL PRADO
  - 19 LOMAS DEL BOSQUE
  - 20 ATLAS COLOMOS
  - 21 VILLA CORAL
  - 22 VILLA MAGNA
  - 23 CONJ HABITACIONAL U A G
  - 24 CENTRO DE ZAPOPAN
  - 25 SAN FRANCISCO
  - 26 LOS ABETOS
  - 27 CONJUNTO SAN GILBERTO
  - 28 CONJUNTO LAURELES
  - 29 CONJUNTO ZAPOPAN
  - 30 SAN ISIDRO EJDAL
  - 31 INSTITUTO DE CIENCIAS
  - 32 SAN JOSE DEL BAJIO
  - 33 GUADALAJARITA
  - 34 RINCÓNADA LA AZALEA
  - 35 SANTA MARGARITA ORIENTE
  - 37 EL CAPULLO SUR
  - 38 DIF
  - 39 CONJUNTO HACIENDAS BELENES
  - 40 CARANAS DE SAN FERNANDO
  - 41 LA LOMA UNIDAD HAB
  - 42 RINCÓN DE LOS COLOMOS
  - 43 EL RÓDEO
  - 44 RESIDENCIAL VILLA PALMA
  - 45 LOS FRAILES
  - 46 ZOTOGRANDE
  - 48 VILLAS COLOMOS
  - 49 LOS JALES
  - 50 VISTAS DE LOS COLOMOS
  - 51 ATHEA RESIDENCIAL
  - 52 CENTRO SUR
  - 53 PLANTA DE TRANSFERENCIA
  - 54 BOSQUE DE LOS COLOMOS
  - 55 SAN JUAN DIEGO
  - 56 MELCHOR OCAMPO
  - 57 COTO RINCÓNADA
  - 58 CORDERO
  - 59 SANTA FE
  - 60 MENHIR
  - 61 SERBIA
  - 62 SERBIA 17
  - 63 TRICOT
  - 64 PLAZA CORONADO
  - 65 PARQUE COOPERATIVO
  - BELENES NORTE
  - 66 CANTARA
  - 67 LINDA VISTA
  - 68 PRIVEE COLOMOS
  - 69 TORRE BERBELLON
  - 70 DOLIMEN
  - 71 MIXTON
  - 72 ANDROMEDA
  - 73 PUNTO ALTAMIRA
  - 74 TORRE ZHENKA ALTAMIRA
  - 75 COORDENADA CENTRAL
  - 76 MAESTRO CENTRO ZAPOPAN
  - 77 20 DE NOVIEMBRE
  - 78 AIRE LOFT ALTAMIRA

PROYECCIÓN UTM 13N  
DATUM: WGS. 1984  
ESCALA: 1:5,980

ESCALA GRÁFICA

**EL ESTADO DE JALISCO**  
PERIÓDICO OFICIAL

NOTA: SE AGREGARON LAS MANZANAS NUEVAS IMPLEMENTADAS EN EL SISTEMA GEV ZONA CATASTRAL 29 "410"  
001 Número de Manzana-GEV



123 2

Escudo de  
**Zapopan**

TABLAS DE VALORES  
2025

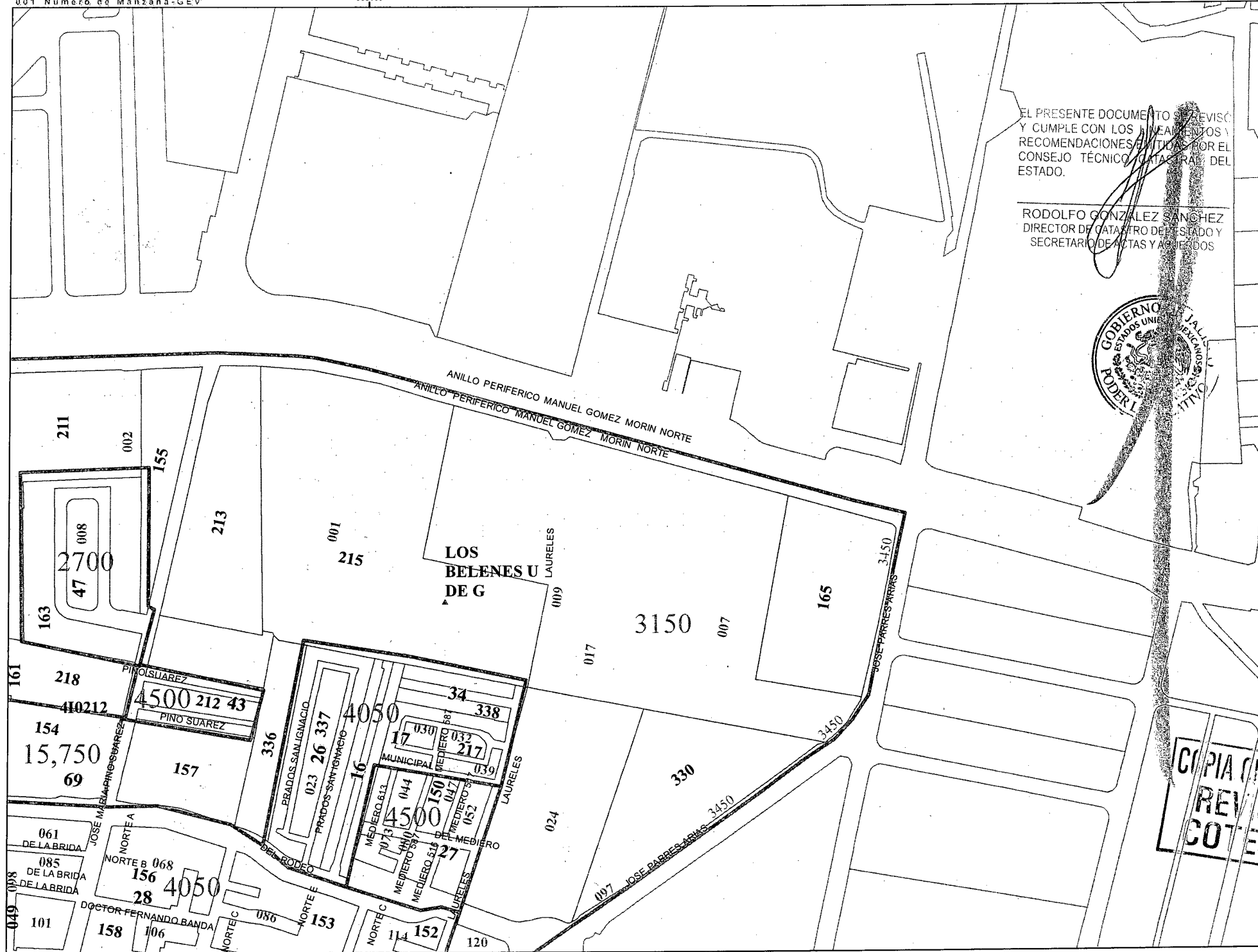
CONSEJO TÉCNICO CATASTRAL MUNICIPAL	CONSEJO TÉCNICO CATASTRAL DEL ESTADO
H. AYUNTAMIENTO DE ZAPOPAN	H. CONGRESO DEL ESTADO

**COLONIAS, FRACCIONAMIENTOS Y CONDOMINIOS**

1 LAS ARBOLEDAS INFONAVIT	44 RESIDENCIAL VILLA PALMA
2 JARDINES DEL VIGIA	45 LOS FRAILES
3 MERCADO DE ABASTOS NTE	46 ZOTOGRANDE
5 UNIDAD REPUBLICA	48 VILLAS COLOMOS
6 LINDA VISTA	49 LOS JALES
7 SANTA FE	50 VISTAS DE LOS COLOMOS
8 ALTAMIRA	51 ATHEA RESIDENCIAL
9 LOMA BLANCA	52 CENTRO SUR
10 SAN MIGUEL DE LA COLINA	53 PLANTA DE TRANSFERENCIA
11 JACARANDAS	54 BOSQUE DE LOS COLOMOS
12 RINCONADA DE ALTAMIRA (ANTES AGRARIA)	55 SAN JUAN DIEGO
14 ESTATUTO JURIDICO	
15 PARQUE INDUSTRIAL BELENES NORTE	56 MELCHOR OCAMPO
16 PRADO DE SN IGNACIO	57 COTO RINCONADA
17 AVES DEL PARAISO	58 CORDERO
18 EL PRADO	59 SANTA FE
19 LOMAS DEL BOSQUE	60 MENHIR
20 ATLAS COLOMOS	61 SERBIA
21 VILLA CORAL	62 SERBIA 17
22 VILLA MAGNA	63 TRICOT
23 CONJ HABITACIONAL U A G	64 PLAZA CORONADO
24 CENTRO DE ZAPOPAN	65 PARQUE COOPERATIVO BELENES NORTE
25 SAN FRANCISCO	66 CANTARA
26 LOS ABETOS	67 LINDA VISTA
27 CONJUNTO SAN GILBERTO	68 PRIVEE COLOMOS
28 CONJUNTO LAURELES	69 TORRE BERBELLON
29 CONJUNTO ZAPOPAN	70 DOLIMEN
30 SAN ISIDRO EIJAL	71 MIXTON
31 INSTITUTO DE CIENCIAS	72 ANDROMEDA
32 SAN JOSE DEL BAJO	73 PUNTO ALTAMIRA
33 GUADALAJARITA	74 TORRE ZHENKA ALTAMIRA
34 RINCONADA LA AZALEA	75 COORDENADA CENTRAL
35 SANTA MARGARITA ORIENTE	76 MAESTRO CENTRO ZAPOPAN
37 EL CAPULLO SUR	77 20 DE NOVIEMBRE
38 DIF	78 AIRE LOFT ALTAMIRA
39 CONJUNTO HACIENDAS BELENES	
40 CAÑADAS DE SAN FERNANDO	
41 LA LOMA UNIDAD HAB	
42 RINCON DE LOS COLOMOS	
43 EL RODEO	

PROYECCION UTM 13N  
DATUM: WGS 1984  
ESCALA: 1:4,680

NOTA: SE AGREGARON LAS MANZANAS NUEVAS IMPLEMENTADAS EN EL SISTEMA GEV  
001 Número de Manzana-GEV 668100 ZONA CATASTRAL 29 "410"



EL PRESENTE DOCUMENTO SE REVISÓ Y CUMPLE CON LOS REQUISITOS Y RECOMENDACIONES EMITIDOS POR EL CONSEJO TÉCNICO CATASTRAL DEL ESTADO.

RODOLFO GONZÁLEZ SÁNCHEZ  
DIRECTOR DE CATASTRO DEL ESTADO Y SECRETARIO DE ACTAS Y ACUERDOS



TABLAS DE VALORES  
2025

CONSEJO TÉCNICO CATASTRAL MUNICIPAL	CONSEJO TÉCNICO CATASTRAL DEL ESTADO
H. AYUNTAMIENTO DE ZAPOPAN	H. CONGRESO DEL ESTADO

- COLONIAS, FRACCIONAMIENTOS Y CONDOMINIOS
- |  |                            |
|--|----------------------------|
| 1 LAS ARBOLEDAS INFONAVIT                | 44 RESIDENCIAL VILLA PALMA |
| 2 JARDINES DEL VIGIA                     | 45 LOS FRAILES             |
| 3 MERCADO DE ABASTOS NTE                 | 46 ZOTOGRADE               |
| 5 UNIDAD REPUBLICA                       | 48 VILLAS COLOMOS          |
| 6 LINDA VISTA                            | 49 LOS JALES               |
| 7 SANTA FE                               | 50 VISTAS DE LOS COLOMOS   |
| 8 ALTAMIRA                               | 51 ATHEA RESIDENCIAL       |
| 9 LOMA BLANCA                            | 52 CENTRO SUR              |
| 10 SAN MIGUEL DE LA COLINA               | 53 PLANTA DE TRANSFERENCIA |
| 11 JACARANDAS                            | 54 BOSQUE DE LOS COLOMOS   |
| 12 RINCONADA DE ALTAMIRA (ANTES AGRARIA) |                            |
| 14 ESTATUTO JURIDICO                     | 55 SAN JUAN DIEGO          |
| 15 PARQUE INDUSTRIAL BELENES NORTE       |                            |
| 16 PRADO DE SN IGNACIO                   | 56 MELCHOR OCAMPO          |
| 17 AVES DEL PARAISO                      | 57 COTO RINCONADA          |
| 18 EL PRADO                              | 58 CORDERO                 |
| 19 LOMAS DEL BOSQUE                      | 59 SANTA FE                |
| 20 ATLAS COLOMOS                         | 60 MENHIR                  |
| 21 VILLA CORAL                           | 61 SERBIA                  |
| 22 VILLA MAGNA                           | 62 SERBIA 17               |
| 23 CONJ HABITACIONAL U A G               | 63 TRICOT                  |
| 24 CENTRO DE ZAPOPAN                     | 64 PLAZA CORONADO          |
| 25 SAN FRANCISCO                         | 65 PARQUE COOPERATIVO      |
| 26 LOS ABETOS                            | BELENES NORTE              |
| 27 CONJUNTO SAN GILBERTO                 | 66 CANTARA                 |
| 28 CONJUNTO LAURELES                     | 67 LINDA VISTA             |
| 29 CONJUNTO ZAPOPAN                      | 68 PRIVEE COLOMOS          |
| 30 SAN ISIDRO EIDAL                      | 69 TORRE BERBELLON         |
| 31 INSTITUTO DE CIENCIAS                 | 70 DOLIMEN                 |
| 32 SAN JOSE DEL BAÑO                     | 71 MIXTON                  |
| 33 GUADALAJARITA                         | 72 ANDROMEDA               |
| 34 RINCONADA LA AZALEA                   | 73 PUNTO ALTAMIRA          |
| 35 SANTA MARGARITA ORIENTE               | 74 TORRE ZHENKA ALTAMIRA   |
| 37 EL CAPULLO SUR                        | 75 COORDENADA CENTRAL      |
| 38 DIF                                   | 76 MAESTRO CENTRO ZAPOPAN  |
| 39 CONJUNTO HACIENDAS BELENES            | 77 20 DE NOVIEMBRE         |
| 40 CAROLAS DE SAN FERNANDO               | 78 AIRE LOFT ALTAMIRA      |
| 41 LA LOMA UNIDAD HAB                    |                            |
| 42 RINCON DE LOS COLOMOS                 |                            |
| 43 EL RODEO                              |                            |

PROYECCIÓN UTM 13N  
DATUM: WGS 1984  
ESCALA: 1:4,700

ESCALA GRÁFICA

# EL ESTADO DE JALISCO

PERIÓDICO OFICIAL

NOTA: SE AGREGARON LAS MANZANAS NUEVAS IMPLEMENTADAS EN EL SISTEMA GEV  
001 Número de Manzana-GEV ZONA CATASTRAL 29 "410"



TABLAS DE VALORES  
2025

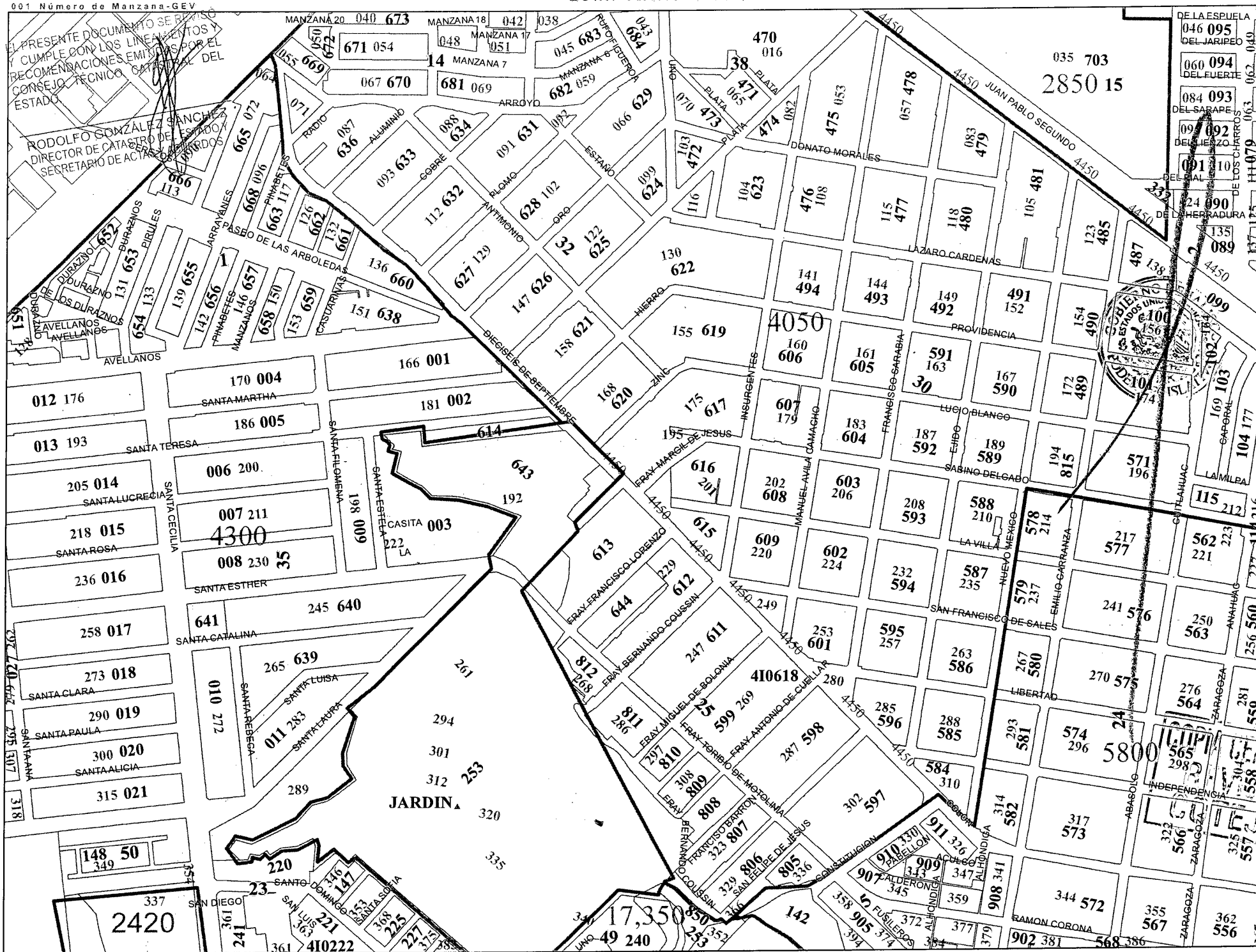
CONSEJO TÉCNICO CATASTRAL MUNICIPAL	CONSEJO TÉCNICO CATASTRAL DEL ESTADO
H. AYUTAMIENTO DE ZAPOPAN	H. CONGRESO DEL ESTADO

- COLONIAS, FRACCIONAMIENTOS Y CONDOMINIOS
- 1 LAS ARBOLEDAS INFONAVIT
  - 2 JARDINES DEL VIGIA
  - 3 MERCADO DE ABASTOS NTE
  - 5 UNIDAD REPUBLICA
  - 6 LINDA VISTA
  - 7 SANTA FE
  - 8 ALTAMIRA
  - 9 LOMA BLANCA
  - 10 SAN MIGUEL DE LA COLINA
  - 11 JACARANDAS
  - 12 RINCONADA DE ALTAMIRA (ANTES AGRARIA)
  - 14 ESTATUTO JURIDICO
  - 15 PARQUE INDUSTRIAL BELENES NORTE
  - 16 PRADO DE SN IGNACIO
  - 17 AVES DEL PARAISO
  - 18 EL PRADO
  - 19 LOMAS DEL BOSQUE
  - 20 ATLAS COLOMOS
  - 21 VILLA CORAL
  - 22 VILLA MAGNA
  - 23 CONJ HABITACIONAL U A G
  - 24 CENTRO DE ZAPOPAN
  - 25 SAN FRANCISCO
  - 26 LOS ABETOS
  - 27 CONJUNTO SAN GILBERTO
  - 28 CONJUNTO LAURELES
  - 29 CONJUNTO ZAPOPAN
  - 30 SAN ISIDRO EJIDAL
  - 31 INSTITUTO DE CIENCIAS
  - 32 SAN JOSE DEL BAJIO
  - 33 GUADALAJARITA
  - 34 RINCONADA LA AZALEA
  - 35 SANTA MARGARITA ORIENTE
  - 37 EL CAPULLO SUR
  - 38 DIF
  - 39 CONJUNTO HACIENDAS BELENES
  - 40 CAÑADAS DE SAN FERNANDO
  - 41 LA LOMA UNIDAD HAB
  - 42 RINCON DE LOS COLOMOS
  - 43 EL RODEO
  - 44 RESIDENCIAL VILLA PALMA
  - 45 LOS FRAILES
  - 46 ZOTOGRANDE
  - 48 VILLAS COLOMOS
  - 49 LOS JALES
  - 50 VISTAS DE LOS COLOMOS
  - 51 ATHEA RESIDENCIAL
  - 52 CENTRO SUR
  - 53 PLANTA DE TRANSFERENCIA
  - 54 BOSQUE DE LOS COLOMOS
  - 55 SAN JUAN DIEGO
  - 56 MELCHOR OCAMPO
  - 57 COTO RINCONADA
  - 58 CORDERO
  - 59 SANTA FE
  - 60 MENCHIR
  - 61 SERBIA
  - 62 SERBIA 17
  - 63 TRICOT
  - 64 PLAZA CORONADO
  - 65 PARQUE COOPERATIVO
  - 66 CANTARA
  - 67 LINDA VISTA
  - 68 PRIVEE COLOMOS
  - 69 TORRE BERBELLON
  - 70 DOLIMEN
  - 71 MIXTON
  - 72 ANDROMEDA
  - 73 PUNTO ALTAMIRA
  - 74 TORRE ZHENKA ALTAMIRA
  - 75 COORDENADA CENTRAL
  - 76 MAESTRO CENTRO ZAPOPAN
  - 77 20 DE NOVIEMBRE
  - 78 AIRE LOFT ALTAMIRA

PROYECCIÓN UTM 13N  
DATUM: WGS 1984  
ESCALA: 1:4,800




NOTA: SE AGREGARON LAS MANZANAS NUEVAS IMPLEMENTADAS EN EL SISTEMA GEV ZONA CATASTRAL 29 "410"



EL PRESENTE DOCUMENTO SE PIDE QUE CUMPLA CON LOS LINEAMIENTOS Y RECOMENDACIONES EMITIDAS POR EL CONSEJO TECNICO CATASTRAL DEL ESTADO.

RODOLFO GONZALEZ SANCHEZ  
DIRECTOR DE CATASTRO DEL ESTADO  
SECRETARIO DE ACEROS Y METALES



1265




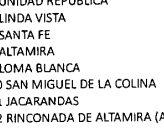
1265

**1265**

Gobernado por  
**Zapopan**

TABLAS DE VALORES


2025

CONSEJO TECNICO CATASTRAL MUNICIPAL	CONSEJO TECNICO CATASTRAL DEL ESTADO
	
 <p>GOBIERNO DEL ESTADO DE JALISCO SECRETARÍA DE ECONOMÍA</p>	 <p>H. CONGRESO DEL ESTADO</p>

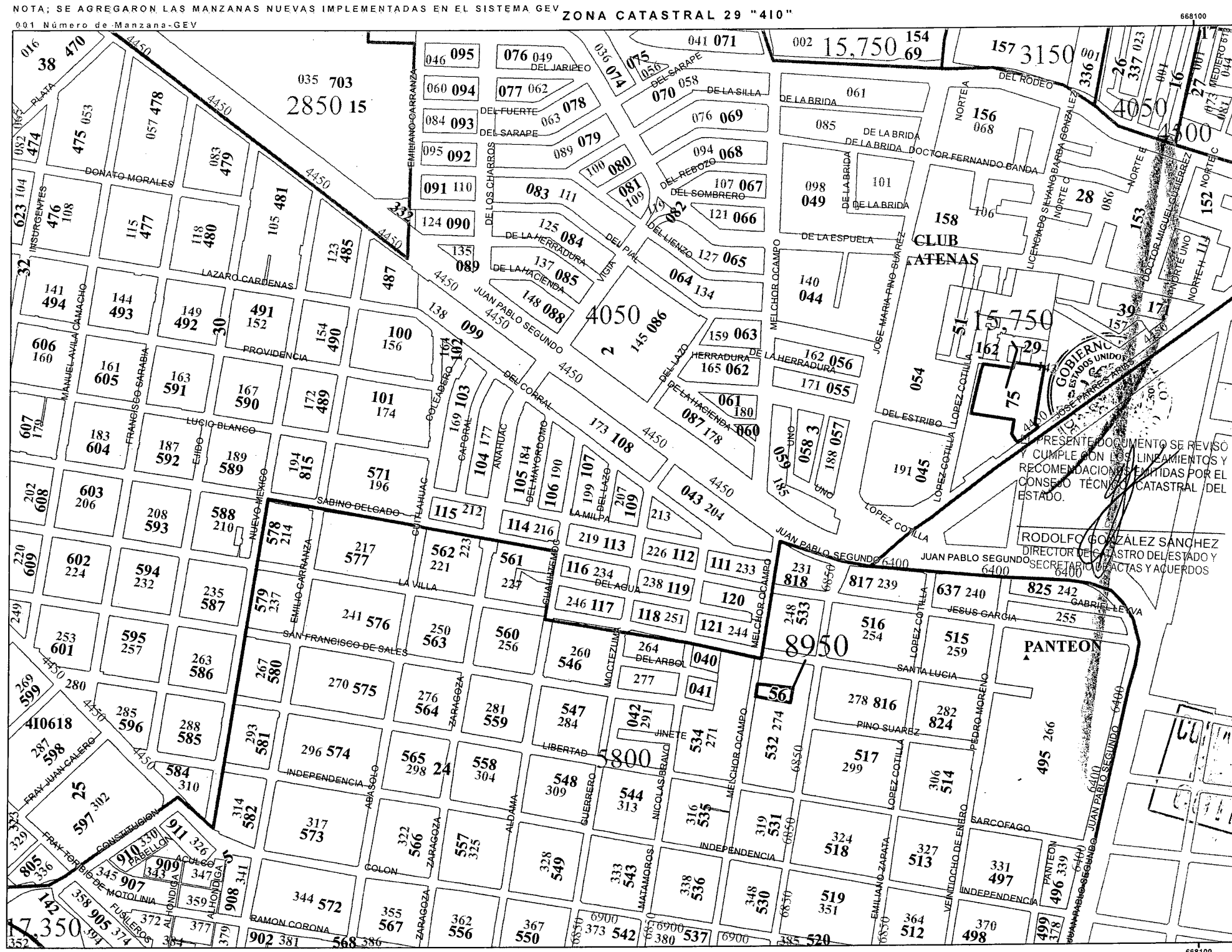
**COLONIAS, FRACCIONAMIENTOS Y CONDOMINIOS**


1 LAS ARBOLEDAS INFONAVIT 2 JARDINES DEL VIGIA 3 MERCADO DE ABASTOS NTE 5 UNIDAD REPUBLICA 6 LINDA VISTA 7 SANTA FE 8 ALTAMIRA 9 LOMA BLANCA 10 SAN MIGUEL DE LA COLINA 11 JACARANDAS 12 RINCONADA DE ALTAMIRA (ANTES AGRARIA) 14 ESTATUTO JURIDICO 15 PARQUE INDUSTRIAL BELENES NORTE 16 PRADO DE SN IGNACIO 17 AVES DEL PARAISO 18 EL PRADO 19 LOMAS DEL BOSQUE 20 ATLAS COLOMOS 21 VILLA CORAL 22 VILLA MAGNA 23 CONJ HABITACIONAL U A G 24 CENTRO DE ZAPOPAN 25 SAN FRANCISCO 26 LOS ABETOS 27 CONJUNTO SAN GILBERTO 28 CONJUNTO LAURELES 29 CONJUNTO ZAPOPAN 30 SAN ISIDRO EIDAL 31 INSTITUTO DE CIENCIAS 32 SAN JOSE DEL BAJIO 33 GUADALAJARITA 34 RINCONADA LA AZALEA 35 SANTA MARGARITA ORIENTE 37 EL CAPULLO SUR 38 DIF 39 CONJUNTO HACIENDAS BELENES 40 CAÑADAS DE SAN FERNANDO 41 LA LOMA UNIDAD HAB 42 RINCON DE LOS COLOMOS 43 EL RODEO	44 RESIDENCIAL VILLA PALMA 45 LOS FRAILES 46 ZOTOGRADE 48 VILLAS COLOMOS 49 LOS JALES 50 VISTAS DE LOS COLOMOS 51 ATHEA RESIDENCIAL 52 CENTRO SUR 53 PLANTA DE TRANSFERENCIA 54 BOSQUE DE LOS COLOMOS 55 SAN JUAN DIEGO 56 MELCHOR OCAMPO 57 COTO RINCONADA 58 CORDERO 59 SANTA FE 60 MENHIR 61 SERBIA 62 SERBIA 17 63 TRICOT 64 PLAZA CORONADO 65 PARQUE COOPERATIVO BELENES NORTE 66 CANTARA 67 LINDA VISTA 68 PRIVEE COLOMOS 69 TORRE BERBELLON 70 DOLIMEN 71 MIXTON 72 ANDROMEDA 73 PUNTO ALTAMIRA 74 TORRE ZHENKA ALTAMIRA 75 COORDENADA CENTRAL 76 MAESTRO CENTRO ZAPOPAN 77 20 DE NOVIEMBRE 78 AIRE LOFT ALTAMIRA
---	--

PROYECCIÓN UTM 13N  
DATUM: WGS 1984  
ESCALA: 1:4,690

  
 ESCALA GRAFICA

**EL ESTADO DE JALISCO**  
PERIÓDICO OFICIAL









**127**  
6

Estado de Jalisco  
**Zapopan**

TABLAS DE VALORES  
2025

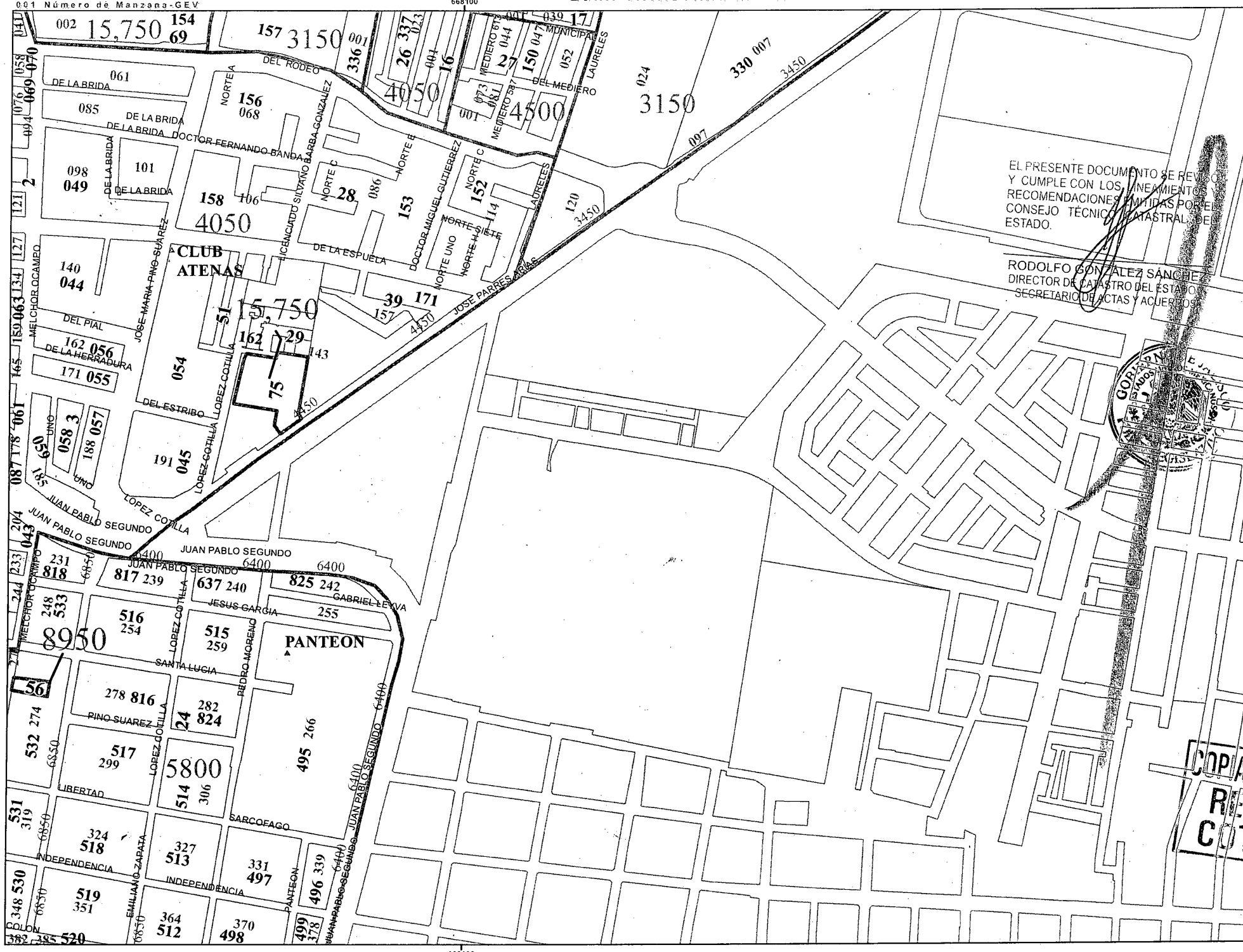
 CONSEJO TÉCNICO CATASTRAL MUNICIPAL	 CONSEJO TÉCNICO CATASTRAL DEL ESTADO
 H. AYUNTAMIENTO DE ZAPOPAN	 H. CONGRESO DEL ESTADO

**COLONIAS, FRACCIONAMIENTOS Y CONDOMINIOS**

1 LAS ARBOLEDAS INFONAVIT 2 JARDINES DEL VIGIA 3 MERCADO DE ABASTOS NTE 5 UNIDAD REPUBLICA 6 LINDA VISTA 7 SANTA FE 8 ALTAMIRA 9 LOMA BLANCA 10 SAN MIGUEL DE LA COLINA 11 JACARANDAS 12 RINCONADA DE ALTAMIRA (ANTES AGRARIA) 14 ESTATUTO JURIDICO 15 PARQUE INDUSTRIAL BELENES NORTE 16 PRADO DE SN IGNACIO 17 AVES DEL PARAISO 18 EL PRADO 19 LOMAS DEL BOSQUE 20 ATLAS COLOMOS 21 VILLA CORAL 22 VILLA MAGNA 23 CONJ HABITACIONAL U A G 24 CENTRO DE ZAPOPAN 25 SAN FRANCISCO 26 LOS ABETOS 27 CONJUNTO SAN GILBERTO 28 CONJUNTO LAURELES 29 CONJUNTO ZAPOPAN 30 SAN ISIDRO EIDAL 31 INSTITUTO DE CIENCIAS 32 SAN JOSE DEL BAIJO 33 GUADALAJARITA 34 RINCONADA LA AZALEA 35 SANTA MARGARITA ORIENTE 37 EL CAPULLO SUR 38 DIF 39 CONJUNTO HACIENDAS BELENES 40 CAÑADAS DE SAN FERNANDO 41 LA LOMA UNIDAD HAB 42 RINCON DE LOS COLOMOS 43 EL RODEO	44 RESIDENCIAL VILLA PALMA 45 LOS FRAILES 46 ZOTOGRANDE 48 VILLAS COLOMOS 49 LOS JALES 50 VISTAS DE LOS COLOMOS 51 ATHEA RESIDENCIAL 52 CENTRO SUR 53 PLANTA DE TRANSFERENCIA 54 BOSQUE DE LOS COLOMOS 55 SAN JUAN DIEGO 56 MELCHOR OCAMPO 57 COTO RINCONADA 58 CORDERO 59 SANTA FE 60 MENHIR 61 SERBIA 62 SERBIA 17 63 TRICOT 64 PLAZA CORONADO 65 PARQUE COOPERATIVO BELENES NORTE 66 CANTARA 67 LINDA VISTA 68 PRIVEE COLOMOS 69 TORRE BERBELLON 70 DOLIMEN 71 MIXTON 72 ANDROMEDA 73 PUNTO ALTAMIRA 74 TORRE ZHENKA ALTAMIRA 75 COORDENADA CENTRAL 76 MAESTRO CENTRO ZAPOPAN 77 20 DE NOVIEMBRE 78 AIRE LOFT ALTAMIRA
---	---

PROYECCIÓN UTM 13N  
 DATUM: WGS 1984  
 ESCALA: 1:4,690

NOTA: SE AGREGARON LAS MANZANAS NUEVAS IMPLEMENTADAS EN EL SISTEMA GEV ZONA CATASTRAL 29 "410"



1237

**Gobierno del  
Zapopan**

TABLAS DE VALORES  
2025

CONSEJO TÉCNICO CATASTRAL MUNICIPAL	CONSEJO TÉCNICO CATASTRAL DEL ESTADO
	H. CONGRESO DEL ESTADO

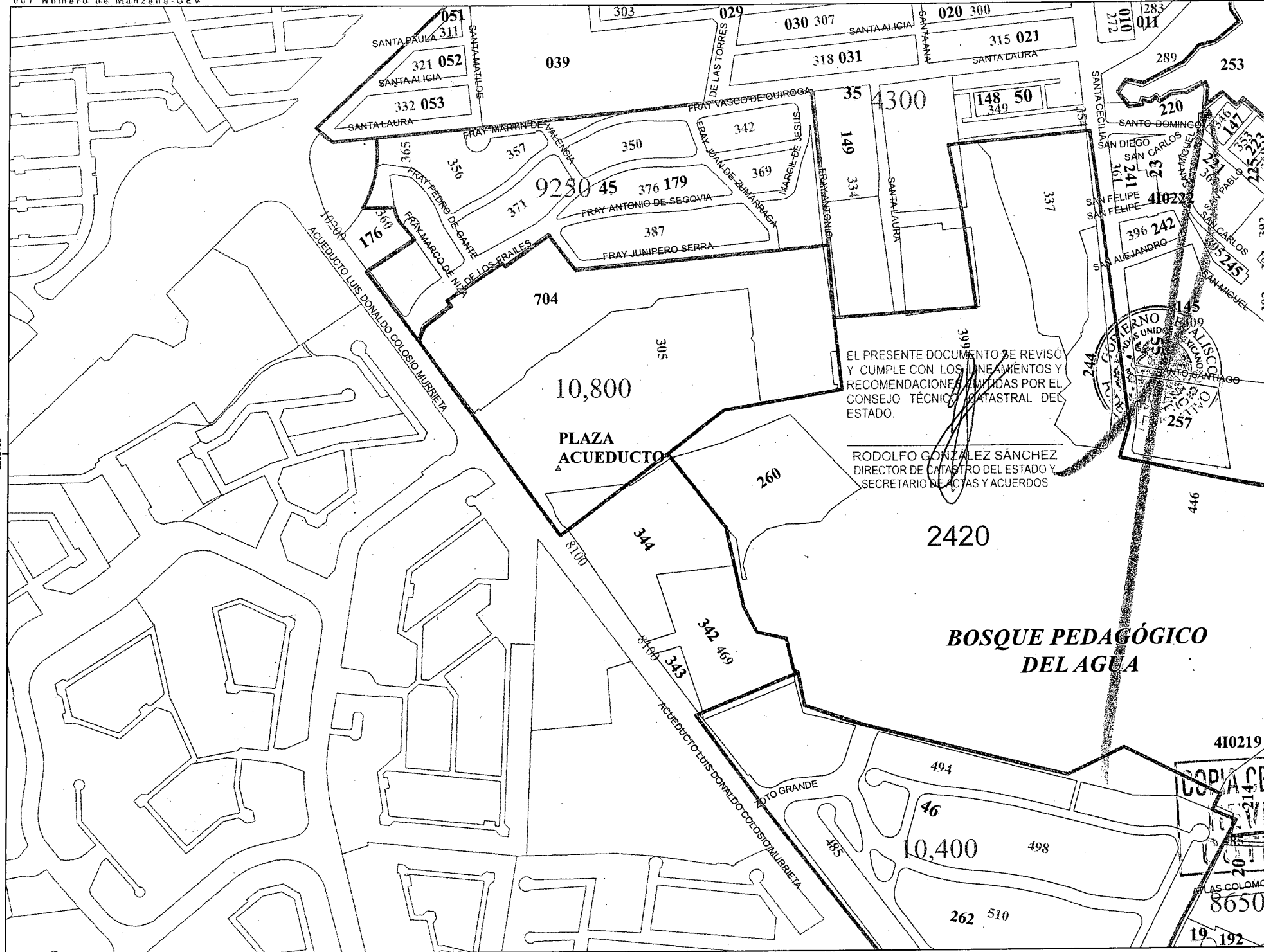
**COLONIAS, FRACCIONAMIENTOS Y CONDOMINIOS**

1 LAS ARBOLEDAS INFONAVIT	44 RESIDENCIAL VILLA PALMA
2 JARDINES DEL VIGIA	45 LOS FRAILLES
3 MERCADO DE ABASTOS NTE	46 ZOTOGRANDE
5 UNIDAD REPUBLICANA	48 VILLAS COLOMOS
6 LINDA VISTA	49 LOS JALES
7 SANTA FE	50 VISTAS DE LOS COLOMOS
8 ALTAMIRA	51 ATHEA RESIDENCIAL
9 LOMA BLANCA	52 CENTRO SUR
10 SAN MIGUEL DE LA COLINA	53 PLANTA DE TRANSFERENCIA
11 JACARANDAS	54 BOSQUE DE LOS COLOMOS
12 RINCONADA DE ALTAMIRA (ANTES AGRARIA)	55 SAN JUAN DIEGO
14 ESTATUTO JURIDICO	
15 PARQUE INDUSTRIAL BELENES NORTE	
16 PRADO DE SN IGNACIO	56 MELCHOR OCAMPO
17 AVES DEL PARAISO	57 COTO RINCONADA
18 EL PRADO	58 CORDERO
19 LOMAS DEL BOSQUE	59 SANTA FE
20 ATLAS COLOMOS	60 MENHIR
21 VILLA CORAL	61 SERBIA
22 VILLA MAGNA	62 SERBIA 17
23 CONJ HABITACIONAL U A G	63 TRICOT
24 CENTRO DE ZAPOPAN	64 PLAZA CORONADO
25 SAN FRANCISCO	65 PARQUE COOPERATIVO
26 LOS ABETOS	66 CANTARA
27 CONJUNTO SAN GILBERTO	67 LINDA VISTA
28 CONJUNTO LAURELES	68 PRIVEE COLOMOS
29 CONJUNTO ZAPOPAN	69 TORRE BERBELLON
30 SAN ISIDRO EJIDAL	70 DOLIMEN
31 INSTITUTO DE CIENCIAS	71 MIXTON
32 SAN JOSE DEL BAHIO	72 ANDROMEDA
33 GUADALAJARTINA	73 PUNTO ALTAMIRA
34 RINCONADA LA AZALEA	74 TORRE ZHENKA ALTAMIRA
35 SANTA MARGARITA ORIENTE	75 COORDENADA CENTRAL
37 EL CAPULLO SUR	76 MAESTRO CENTRO ZAPOPAN
38 DE LA UNIDAD	77 20 DE NOVIEMBRE
39 CONJUNTO HACIENDAS BELENES	78 AIRE LOFT ALTAMIRA
40 CAÑADAS DE SAN FERNANDO	
41 LA LOMA UNIDAD HAB	
42 RINCON DE LOS COLOMOS	
43 EL RODEO	


PROYECCIÓN UTM 13N  
DATUM: WGS 1984  
ESCALA: 1:4,690

ESCALA GRÁFICA

NOTA; SE AGREGARON LAS MANZANAS NUEVAS IMPLEMENTADAS EN EL SISTEMA GEV  
001 Número de Manzana-GEV  
**ZONA CATASTRAL 29 "410"**



EL PRESENTE DOCUMENTO SE REVISÓ Y CUMPLE CON LOS LINEAMIENTOS Y RECOMENDACIONES EMITIDAS POR EL CONSEJO TÉCNICO CATASTRAL DEL ESTADO.  
 RODOLFO GONZÁLEZ SÁNCHEZ  
 DIRECTOR DE CATASTRO DEL ESTADO Y SECRETARIO DE ACTAS Y ACUERDOS



129 8

Gobierno de  
**Zapopan**

TABLAS DE VALORES  
2025

CONSEJO TÉCNICO CATASTRAL MUNICIPAL	CONSEJO TÉCNICO CATASTRAL DEL ESTADO
H. AYUNTAMIENTO DE ZAPOPAN	H. CONGRESO DEL ESTADO

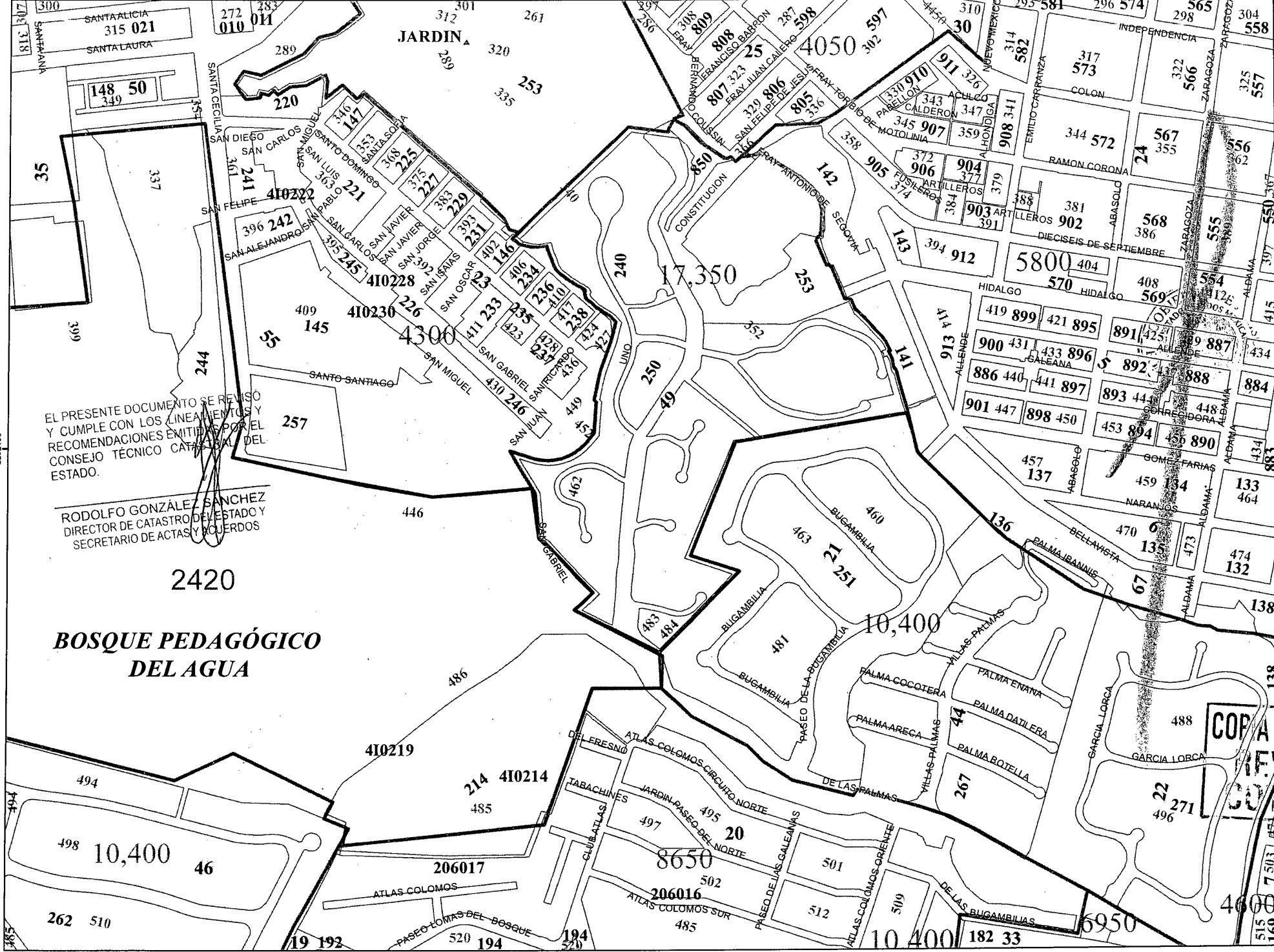
**COLONIAS, FRACCIONAMIENTOS Y CONDOMINIOS**

1 LAS ARBOLEDAS INFONAVIT	44 RESIDENCIAL VILLA PALMA
2 JARDINES DEL VIGIA	45 LOS FRAILES
3 MERCADO DE ABASTOS NTE	46 ZOTOGRADE
5 UNIDAD REPUBLICA	48 VILLAS COLOMOS
6 LINDA VISTA	49 LOS JALES
8 ALTAMIRA	50 VISTAS DE LOS COLOMOS
9 LOMA BLANCA	51 ATHEA RESIDENCIAL
10 SAN MIGUEL DE LA COLINA	52 CENTRO SUR
11 JACARANDAS	53 PLANTA DE TRANSFERENCIA
12 RINCONADA DE ALTAMIRA (ANTES AGRARIA)	54 BOSQUE DE LOS COLOMOS
14 ESTATUTO JURIDICO	55 SAN JUAN DIEGO
15 PARQUE INDUSTRIAL BELENES NORTE	
16 PRADO DE SN IGNACIO	56 MELCHOR OCAMPO
17 AVES DEL PARAISO	57 COTO RINCONADA
18 EL PRADO	58 CORDERO
19 LOMAS DEL BOSQUE	59 SANTA FE
20 ATLAS COLOMOS	60 MENHIR
21 VILLA CORAL	61 SERBIA
22 VILLA MAGNA	62 SERBIA 17
23 CONJ HABITACIONAL U A G	63 TRICOT
24 CENTRO DE ZAPOPAN	64 PLAZA CORONADO
25 SAN FRANCISCO	65 PARQUE COOPERATIVO
26 LOS ABETOS	BELENES NORTE
27 CONJUNTO SAN GILBERTO	66 CANTARA
28 CONJUNTO LAURELES	67 LINDA VISTA
29 CONJUNTO ZAPOPAN	68 PRIVEE COLOMOS
30 SAN ISIDRO EJIDAL	69 TORRE BERBELLON
31 INSTITUTO DE CIENCIAS	70 DOLIMEN
32 SAN JOSE DEL BAIJO	71 MIXTON
33 GUADAJARITA	72 ANDROMEDA
34 RINCONADA LA AZALEA	73 PUNTO ALTAMIRA
35 SANTA MARGARITA ORIENTE	74 TORRE ZHENKA ALTAMIRA
37 EL CAPULLO SUR	75 COORDENADA CENTRAL
38 DIF	76 MAESTRO CENTRO ZAPOPAN
39 CONJUNTO HACIENDAS BELENES	77 20 DE NOVIEMBRE
40 CAÑADAS DE SAN FERNANDO	78 AIRE LOFT ALTAMIRA
41 LA LOMA UNIDAD HAB	
42 RINCON-DE-LOS-COLOMOS	
43 EL RODEO	

PROYECCIÓN UTM 13N  
 DATUM: WGS 1984  
 ESCALA: 1:4,770

Metros  
 0 50 100  
 ESCALA GRÁFICA

NOTA: SE AGREGARON LAS MANZANAS NUEVAS IMPLEMENTADAS EN EL SISTEMA GEV  
001 Número de Manzana-GEV  
ZONA CATASTRAL 29 "410"





1309

Gobierno de Zapopan

TABLAS DE VALORES  
2025

CONSEJO TÉCNICO CATASTRAL MUNICIPAL	CONSEJO TÉCNICO CATASTRAL DEL ESTADO
H. AYUNTAMIENTO DE ZAPOPAN	H. CONGRESO DEL ESTADO

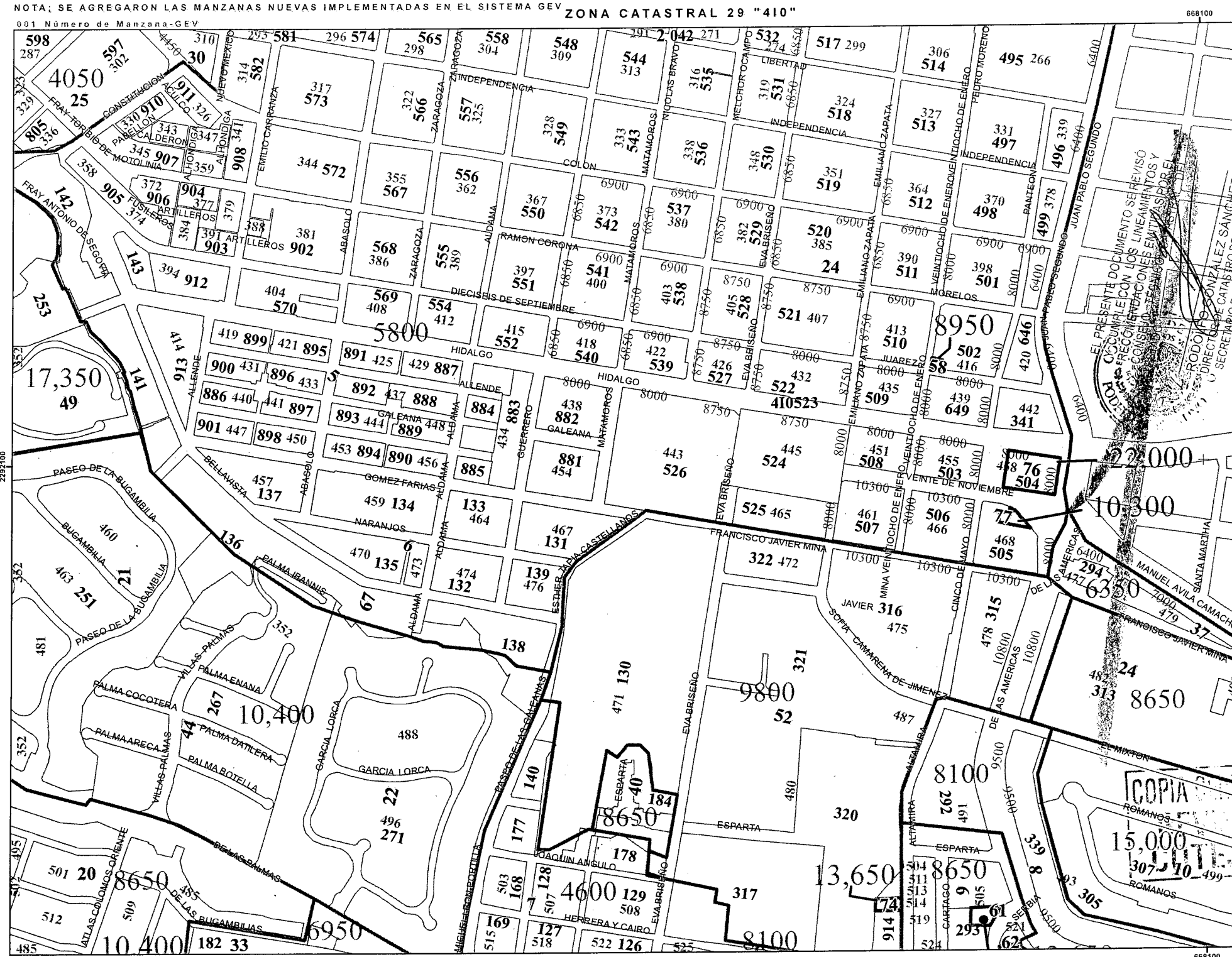
COLONIAS, FRACCIONAMIENTOS Y CONDOMINIOS


- 1 LAS ARBOLEDAS INFONAVIT
- 2 JARDINES DEL VIGIA
- 3 MERCADO DE ABASTOS NTE
- 5 UNIDAD REPUBLICANA
- 6 LINDA VISTA
- 7 SANTA FE
- 8 ALTAMIRA
- 9 LOMA BLANCA
- 10 SAN MIGUEL DE LA COLINA
- 11 JACARANDAS
- 12 RINCÓNADA DE ALTAMIRA (ANTES AGRARIA)
- 14 ESTATUTO JURIDICO
- 15 PARQUE INDUSTRIAL BELENES NORTE
- 16 PRADO DE SAN IGNACIO
- 17 AVES DEL PARAISO
- 18 EL PRADO
- 19 LOMAS DEL BOSQUE
- 20 ATLAS COLOMOS
- 21 VILLA CORAL
- 22 VILLA MAGNA
- 23 CONJ HABITACIONAL U A G
- 24 CENTRO DE ZAPOPAN
- 25 SAN FRANCISCO
- 26 LOS ABETOS
- 27 CONJUNTO SAN GILBERTO
- 28 CONJUNTO LAURELES
- 29 CONJUNTO ZAPOPAN
- 30 SAN ISIDRO EJIDAL
- 31 INSTITUTO DE CIENCIAS
- 32 SAN JOSE DEL BAJO
- 33 GUADALAJARITA
- 34 RINCÓNADA LA AZALEA
- 35 SANTA MARGARITA ORIENTE
- 37 EL CAPULLO SUR
- 38 DIF
- 39 CONJUNTO HACIENDAS BELENES
- 40 CAÑADAS DE SAN FERNANDO
- 41 LA LOMA UNIDAD HAB
- 42 RINCÓN DE LOS COLOMOS
- 43 EL RODEO
- 44 RESIDENCIAL VILLA PALMA
- 45 LOS FRAILES
- 46 ZOTOGRANDE
- 48 VILLAS COLOMOS
- 49 LOS JALES
- 50 VISTAS DE LOS COLOMOS
- 51 ATHEA RESIDENCIAL
- 52 CENTRO SUR
- 53 PLANTA DE TRANSFERENCIA
- 54 BOSQUE DE LOS COLOMOS
- 55 SAN JUAN DIEGO
- 56 MELCHOR OCAMPO
- 57 COTO RINCÓNADA
- 58 CORDERO
- 59 SANTA FE
- 60 MENHIR
- 61 SERBIA
- 62 SERBIA 17
- 63 TRICOT
- 64 PLAZA CORONADO
- 65 PARQUE COOPERATIVO BELENES NORTE
- 66 CANTARA
- 67 LINDA VISTA
- 68 PRIVEE COLOMOS
- 69 TORRE BERBELLON
- 70 DOLIMEN
- 71 MIXTON
- 72 ANDROMEDA
- 73 PUNTO ALTAMIRA
- 74 TORRE ZHENKA ALTAMIRA
- 75 COORDENADA CENTRAL
- 76 MAESTRO CENTRO ZAPOPAN
- 77 20 DE NOVIEMBRE
- 78 AIRE LOFT ALTAMIRA

ESCALA GRÁFICA

# EL ESTADO DE JALISCO

PERIÓDICO OFICIAL






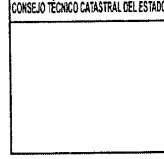


**131** 10

Gobierno del Estado de Jalisco

**Zapopan**

TABLAS DE VALORES

2025

 <p>CONSEJO TÉCNICO CATASTRAL MUNICIPAL</p>	 <p>CONSEJO TÉCNICO CATASTRAL DEL ESTADO</p>
 <p>H. AYUNTAMIENTO DE ZAPOPAN</p>	 <p>H. CONGRESO DEL ESTADO</p>

**COLONIAS, FRACCIONAMIENTOS Y CONDOMINIOS**

1 LAS ARBOLEDAS INFONAVIT	44 RESIDENCIAL VILLA PALMA
2 JARDINES DEL VIGIA	45 LOS FRAILES
3 MERCADO DE ABASTOS NTE	46 ZOTOGRANDE
5 UNIDAD REPUBLICANA	48 VILLAS COLOMOS
6 LINDA VISTA	49 LOS JALES
7 SANTA FE	50 VISTAS DE LOS COLOMOS
8 ALTAMIRA	51 ATHEA RESIDENCIAL
9 LOMA BLANCA	52 CENTRO SUR
10 SAN MIGUEL DE LA COLINA	53 PLANTA DE TRANSFERENCIA
11 JACARANDAS	54 BOSQUE DE LOS COLOMOS
12 RINCÓNADA DE ALTAMIRA (ANTES AGRARIA)	
14 ESTATUTO JURIDICO	
15 PARQUE INDUSTRIAL BELENES NORTE	
16 PRADO DE SN IGNACIO	56 MELCHOR OCAMPO
17 AVES DEL PARAISO	57 COTO RINCÓNADA
18 EL PRADO	58 CORDERO
19 LOMAS DEL BOSQUE	59 SANTA FE
20 ATLAS COLOMOS	60 MENHIR
21 VILLA CORAL	61 SERBIA
22 VILLA MAGNA	62 SERBIA 17
23 CONJ HABITACIONAL U A G	63 TRICOT
24 CENTRO DE ZAPOPAN	64 PLAZA CORONADO
25 SAN FRANCISCO	65 PARQUE COOPERATIVO
26 LOS ABETOS	BELENES NORTE
27 CONJUNTO SAN GILBERTO	66 CANTARA
28 CONJUNTO LAURELES	67 LINDA VISTA
29 CONJUNTO ZAPOPAN	68 PRIVEE COLOMOS
30 SAN ISIDRO EJIDAL	69 TORRE BERBELLON
31 INSTITUTO DE CIENCIAS	70 DOLIMEN
32 SAN JOSE DEL BAIJO	71 MIXTON
33 GUADALAJARITA	72 ANDROMEDA
34 RINCÓNADA LA AZALEA	73 PUNTO ALTAMIRA
35 SANTA MARGARITA ORIENTE	74 TORRE ZHENKA ALTAMIRA
37 EL CAPULLO SUR	75 COORDENADA CENTRAL
38 DIF	76 MAESTRO CENTRO ZAPOPAN
39 CONJUNTO HACIENDAS BELENES	77 20 DE NOVIEMBRE
40 CAÑADAS DE SAN FERNANDO	78 AIRE LOFT ALTAMIRA
41 LA LOMA UNIDAD HAB	
42 RINCÓN DE LOS COLOMOS	
43 EL RODEO	

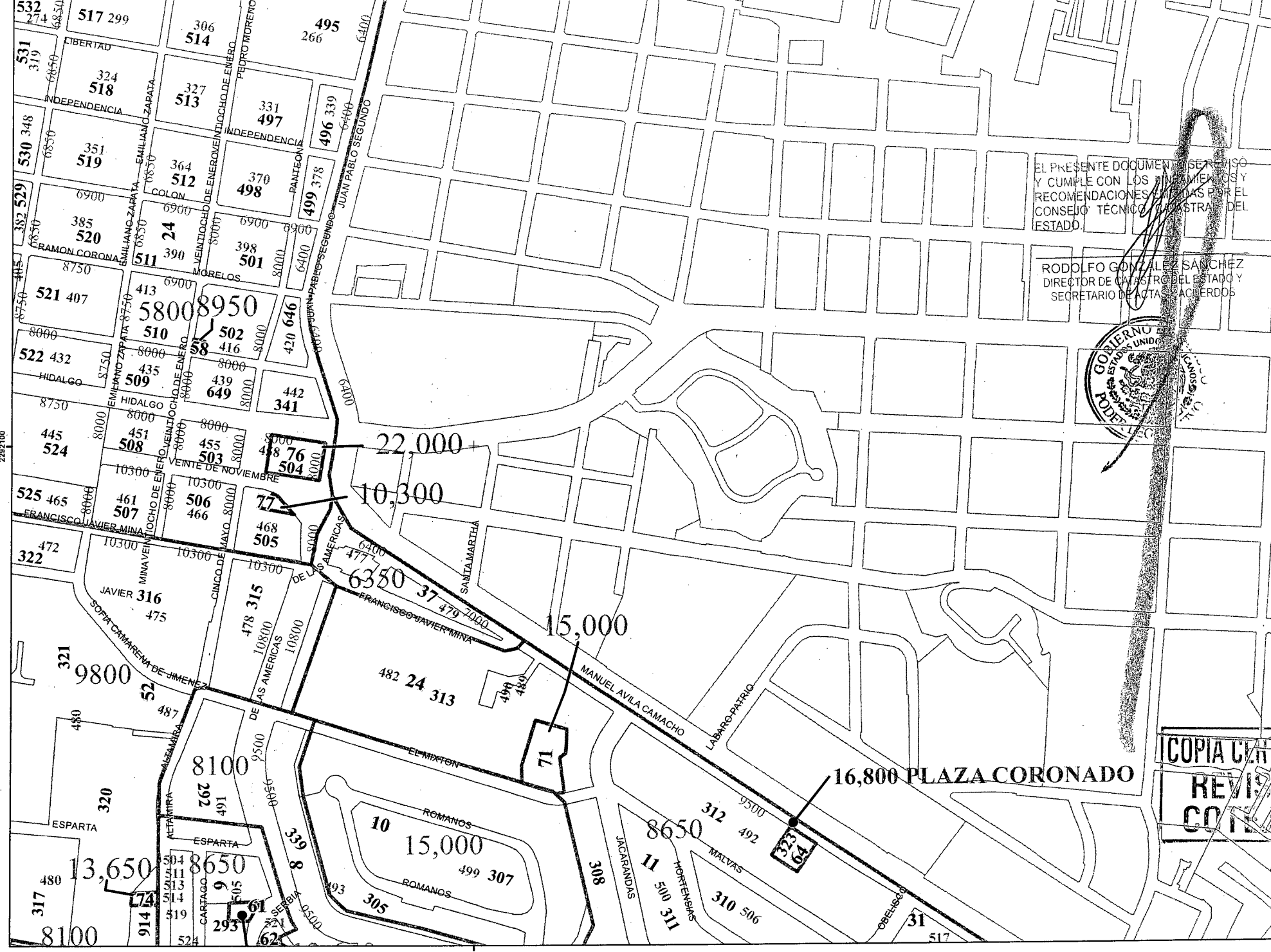
PROYECCIÓN UTM 13N

DATUM: WGS 1984

ESCALA: 1:4,690

ESCALA GRÁFICA

NOTA: SE AGREGARON LAS MANZANAS NUEVAS IMPLEMENTADAS EN EL SISTEMA GEV  
001 Número de Manzana-GEV ZONA CATASTRAL 29 "410"



13211

Estado de Jalisco  
Gobierno de  
Zapopan

TABLAS DE VALORES  
2025

EL PRESENTE DOCUMENTO SE REVISÓ Y CUMPLE CON LOS REQUISITOS Y RECOMENDACIONES EMITIDAS POR EL CONSEJO TÉCNICO CATASTRAL DEL ESTADO.

RODOLFO GONZÁLEZ SÁNCHEZ  
DIRECTOR DE CATASTRO DEL ESTADO Y SECRETARIO DE ACTAS Y ACUERDOS

GOBIERNO DEL ESTADO DE JALISCO  
SECRETARÍA DE ECONOMÍA

CONSEJO TÉCNICO CATASTRAL MUNICIPAL  
CONSEJO TÉCNICO CATASTRAL DEL ESTADO

H. AYUNTAMIENTO DE ZAPOPAN  
H. CONGRESO DEL ESTADO

COLONIAS, FRACCIONAMIENTOS Y CONDOMINIOS

1 LAS ARBOLEDAS INFONAVIT	44 RESIDENCIAL VILLA PALMA
2 JARDINES DEL VIGIA	45 LOS FRAILES
3 MERCADO DE ABASTOS NTE	46 ZOTOGRANDE
5 UNIDAD REPUBLICA	48 VILLAS COLOMOS
6 LINDA VISTA	49 LOS JALES
7 SANTA FE	50 VISTAS DE LOS COLOMOS
8 ALTAMIRA	51 ATHEA RESIDENCIAL
9 LOMA BLANCA	52 CENTRO SUR
10 SAN MIGUEL DE LA COLINA	53 PLANTA DE TRANSFERENCIA
11 JACARANDAS	54 BOSQUE DE LOS COLOMOS
12 RINCONADA DE ALTAMIRA (ANTES AGRARIA)	
14 ESTATUTO JURIDICO	
15 PARQUE INDUSTRIAL BELENES NORTE	
16 PRADO DE SN IGNACIO	
17 AVES DEL PARAISO	
18 EL PRADO	
19 LOMAS DEL BOSQUE	
20 ATLAS COLOMOS	
21 VILLA CORAL	
22 VILLA MAGNA	
23 CONJ HABITACIONAL U A G	
24 CENTRO DE ZAPOPAN	
25 SAN FRANCISCO	
26 LOS ABETOS	
27 CONJUNTO SAN GILBERTO	
28 CONJUNTO LAURELES	
29 CONJUNTO ZAPOPAN	
30 SAN ISIDRO EJIDAL	
31 INSTITUTO DE CIENCIAS	
32 SAN JOSÉ DEL BAJIO	
33 GUADALAJARITA	
34 RINCONADA LA AZALEA	
35 SANTA MARGARITA ORIENTE	
37 EL CAPULLO SUR	
38 DIFUSION	
39 CONJUNTO HACIENDAS BELENES	
40 CARACAS DE SAN FERNANDO	
41 LA LOMA UNIDAD HAB	
42 RINCON DE LOS COLOMOS	
43 EL RODEO	
55 SAN JUAN DIEGO	
56 MELCHOR OCAMPO	
57 COTO RINCONADA	
58 CORDERO	
59 SANTA FÉ	
60 MENHIR	
61 SERBIA	
62 SERBIA 17	
63 TRICOT	
64 PLAZA CORONADO	
65 PARQUE COOPERATIVO	
BELENES NORTE	
66 CANTARA	
67 LINDA VISTA	
68 PRIVEE COLOMOS	
69 TORRE BERBELLON	
70 DOLIMEN	
71 MIXTON	
72 ANDROMEDA	
73 PUNTO ALTAMIRA	
74 TORRE ZHENKA ALTAMIRA	
75 COORDENADA CENTRAL	
76 MAESTRO CENTRO ZAPOPAN	
77 20 DE NOVIEMBRE	
78 AIRE LOFT ALTAMIRA	

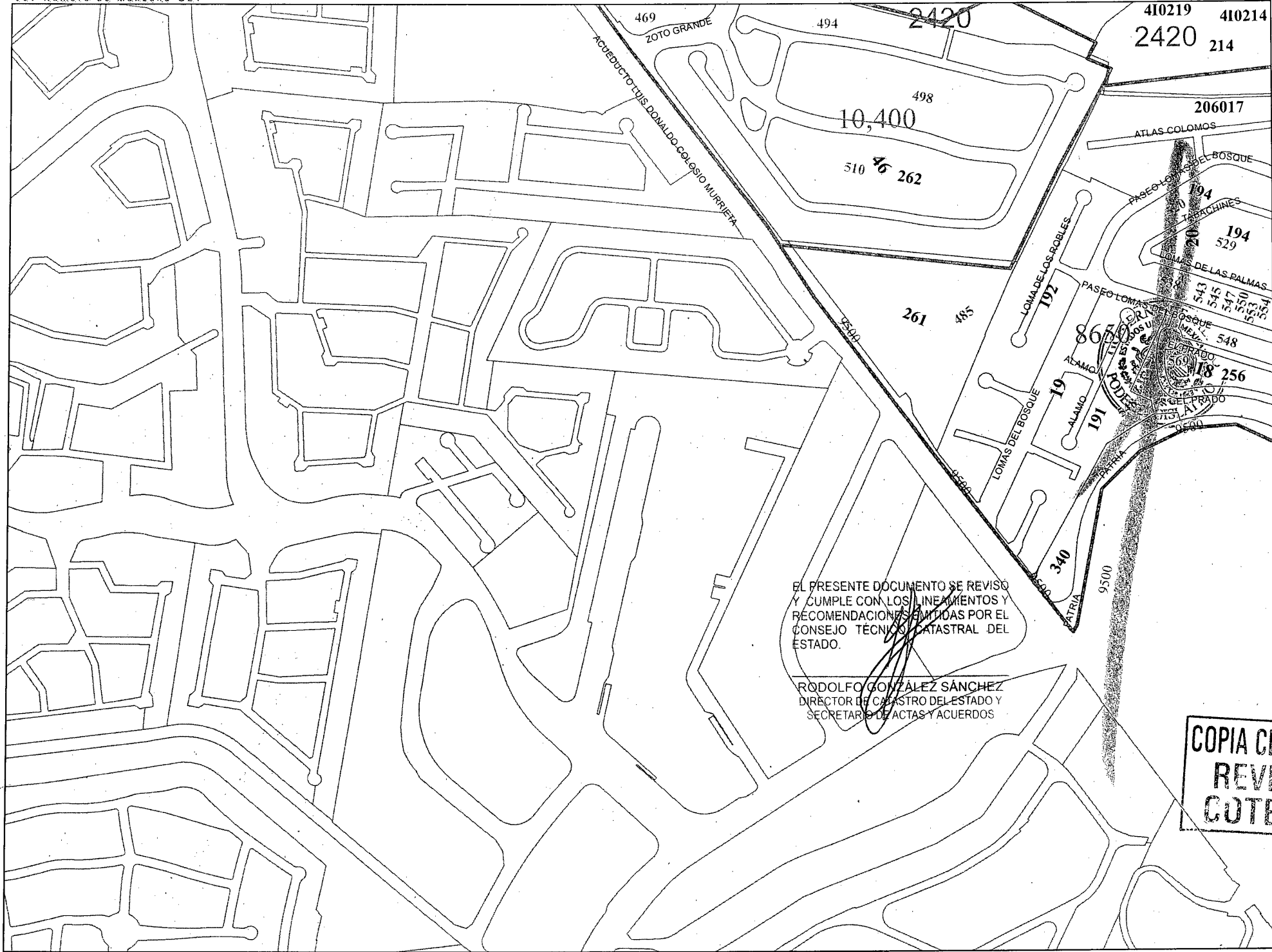
PROYECCIÓN UTM 13N  
DATUM: WGS 1984  
ESCALA: 1:4,690

0 25 50 100  
Metros  
ESCALA GRÁFICA

# EL ESTADO DE JALISCO

PERIÓDICO OFICIAL

NOTA: SE AGREGARON LAS MANZANAS NUEVAS IMPLEMENTADAS EN EL SISTEMA GEV  
001 Número de Manzana-GEV ZONA CATASTRAL 29 "410"



EL PRESENTE DOCUMENTO SE REVISÓ Y CUMPLE CON LOS LINEAMIENTOS Y RECOMENDACIONES EMITIDAS POR EL CONSEJO TÉCNICO CATASTRAL DEL ESTADO.

RODOLFO GONZÁLEZ SÁNCHEZ  
DIRECTOR DE CASTRO DEL ESTADO Y SECRETARIO DE ACTAS Y ACUERDOS

COPIA CERTIFICADA  
REVISADA  
COTEJADA

133 12

Gobierno del Estado de Jalisco  
**Zapopan**

TABLAS DE VALORES  
2025

CONSEJO TÉCNICO CATASTRAL MUNICIPAL	CONSEJO TÉCNICO CATASTRAL DEL ESTADO
H. AYUNTAMIENTO DE ZAPOPAN	H. CONGRESO DEL ESTADO

**COLONIAS, FRACCIONAMIENTOS Y CONDOMINIOS**

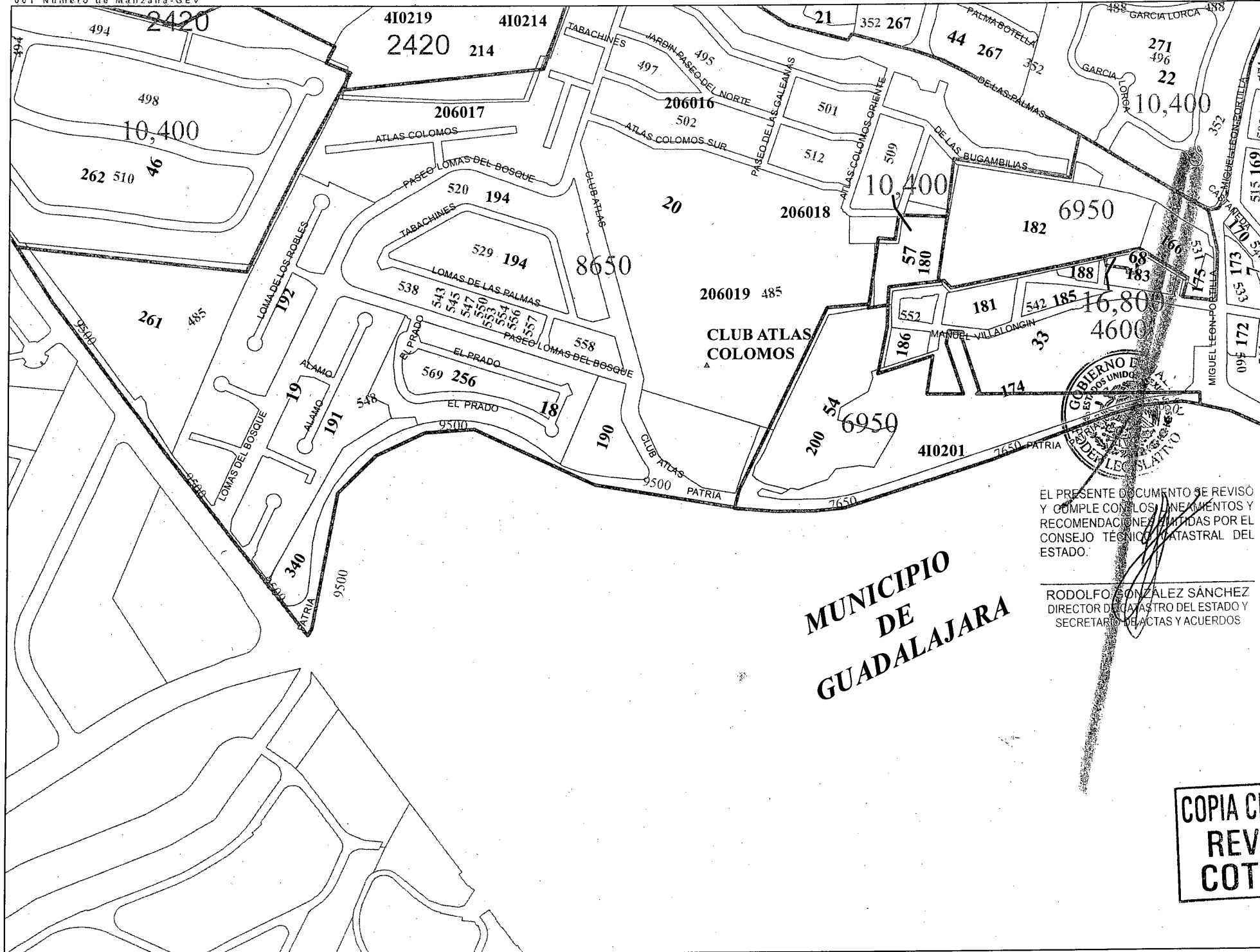
1 LAS ARBOLEDAS INFONAVIT	44 RESIDENCIAL VILLA PALMA
2 JARDINES DEL VIGIA	45 LOS FRAILES
3 MERCADO DE ABASTOS NTE	46 ZOTOGRANDE
5 UNIDAD REPUBLICANA	48 VILLAS COLOMOS
6 LINDA VISTA	49 LOS JALES
7 SANTA FE	50 VISTAS DE LOS COLOMOS
8 ALTAMIRA	51 ATHEA RESIDENCIAL
9 LOMA BLANCA	52 CENTRO SUR
10 SAN MIGUEL DE LA COLINA	53 PLANTA DE TRANSFERENCIA
11 JACARANDAS	54 BOSQUE DE LOS COLOMOS
12 RINCONADA DE ALTAMIRA (ANTES AGRARIA)	
14 ESTATUTO JURIDICO	55 SAN JUAN DIEGO
15 PARQUE INDUSTRIAL BELENES NORTE	
16 PRADO DE SN IGNACIO	56 MELCHOR OCAMPO
17 AVES DEL PARAISO	57 COTO RINCONADA
18 EL PRADO	58 CORDERO
19 LOMAS DEL BOSQUE	59 SANTA FE
20 ATLAS COLOMOS	60 MENHIR
21 VILLA CORAL	61 SERBIA
22 VILLA MAGNA	62 SERBIA 17
23 CONJ HABITACIONAL U A G	63 TRICOT
24 CENTRO DE ZAPOPAN	64 PLAZA CORONADO
25 SAN FRANCISCO	65 PARQUE COOPERATIVO BELENES NORTE
26 LOS ABETOS	66 CANTARA
27 CONJUNTO SAN GILBERTO	67 LINDA VISTA
28 CONJUNTO LAURELES	68 PRIVEE COLOMOS
29 CONJUNTO ZAPOPAN	69 TORRE BERBELLON
30 SAN ISIDRO JUDAL	70 DOLIMEN
31 INSTITUTO DE CIENCIAS	71 MIXTON
32 SAN JOSE DEL BAJO	72 ANDROMEDA
33 GUADALUPA	73 PUNTO ALTAMIRA
34 RINCONADA LA AZALEA	74 TORRE ZHENKA ALTAMIRA
35 SANTA MARGARITA ORIENTE	75 COORDENADA CENTRAL
37 EL CAPULLO SUR	76 MAESTRO CENTRO ZAPOPAN
38 DIF. DE LA	77 20 DE NOVIEMBRE
39 CONJUNTO HACIENDAS BELENES	78 AIRE LOFT ALTAMIRA
40 CAÑADAS DE SAN FERNANDO	
41 LA LOMA UNIDAD HAB	
42 RINCON DE LOS COLOMOS	
43 EL RODEO	

PROYECCION UTM 13N  
DATUM: WGS 1984  
ESCALA: 1:4,690

ESCALA GRAFICA



NOTA: SE AGREGARON LAS MANZANAS NUEVAS IMPLEMENTADAS EN EL SISTEMA GEV  
001 Número de Manzana-GEV ZONA CATASTRAL 29 "410"




MUNICIPIO DE GUADALAJARA

EL PRESENTE DOCUMENTO SE REVISÓ Y CUMPLE CON LOS REQUISITOS Y RECOMENDACIONES HECHAS POR EL CONSEJO TÉCNICO CATASTRAL DEL ESTADO.

RODOLFO GONZÁLEZ SÁNCHEZ  
DIRECTOR DE CATASTRO DEL ESTADO Y SECRETARIO DE ACTAS Y ACUERDOS

COPIA CENTRAL  
REVISIÓN  
COTEJADA







139 13

Gobierno de Jalisco

Zapopan

TABLAS DE VALORES  
2025

CONSEJO TÉCNICO CATASTRAL MUNICIPAL 	CONSEJO TÉCNICO CATASTRAL DEL ESTADO 
H. AYUNTAMIENTO DE ZAPOPAN 	H. CONGRESO DEL ESTADO 

**COLONIAS, FRACCIONAMIENTOS Y CONDOMINIOS**

1 LAS ARBOLEDAS INFONAVIT 2 JARDINES DEL VIGIA 3 MERCADO DE ABASTOS NTE 5 UNIDAD REPUBLICA 6 LINDA VISTA 7 SANTA FE 8 ALTAMIRA 9 LOMA BLANCA 10 SAN MIGUEL DE LA COLINA 11 JACARANDAS 12 RINCONADA DE ALTAMIRA (ANTES AGRARIA) 14 ESTATUTO JURIDICO 15 PARQUE INDUSTRIAL BELENES NORTE 16 PRADO DE SN IGNACIO 17 AVES DEL PARAISO 18 EL PRADO 19 LOMAS DEL BOSQUE 20 ATLAS COLOMOS 21 VILLA CORAL 22 VILLA MAGNA 23 CONJ HABITACIONAL U A G 24 CENTRO DE ZAPOPAN 25 SAN FRANCISCO 26 LOS ABETOS 27 CONJUNTO SAN GILBERTO 28 CONJUNTO LAURELES 29 CONJUNTO ZAPOPAN 30 SAN ISIDRO EJIDAL 31 INSTITUTO DE CIENCIAS 32 SAN JOSE DEL BAJIO 33 GUADALAJARITA 34 RINCONADA LA AZALEA 35 SANTA MARGARITA ORIENTE 37 EL CAPULLO SUR 38 DIF. 39 CONJUNTO HACIENDAS BELENES 40 CANADAS DE SAN FERNANDO 41 LA LOMA UNIDAD HAB 42 RINCÓN DE LOS COLOMOS 43 EL RODEO	44 RESIDENCIAL VILLA PALMA 45 LOS FRAILES 46 ZOTOGRANDE 48 VILLAS COLOMOS 49 LOS JALES 50 VISTAS DE LOS COLOMOS 51 ATHEA RESIDENCIAL 52 CENTRO SUR 53 PLANTA DE TRANSFERENCIA 54 BOSQUE DE LOS COLOMOS 55 SAN JUAN DIEGO 56 MELCHOR OCAMPO 57 COTO RINCONADA 58 CORDERO 59 SANTA FE 60 MENHIR 61 SERBIA 62 SERBIA 17 63 TRICOT 64 PLAZA CORONADO 65 PARQUE COOPERATIVO BELENES NORTE 66 CANTARA 67 LINDA VISTA 68 PRIVEE COLOMOS 69 TORRE BERBELLON 70 DOLIMEN 71 MIXTON 72 ANDROMEDA 73 PUNTO ALTAMIRA 74 TORRE ZHENKA ALTAMIRA 75 COORDENADA CENTRAL 76 MAESTRO CENTRO ZAPOPAN 77 20 DE NOVIEMBRE 78 AIRE LOFT ALTAMIRA
---	--

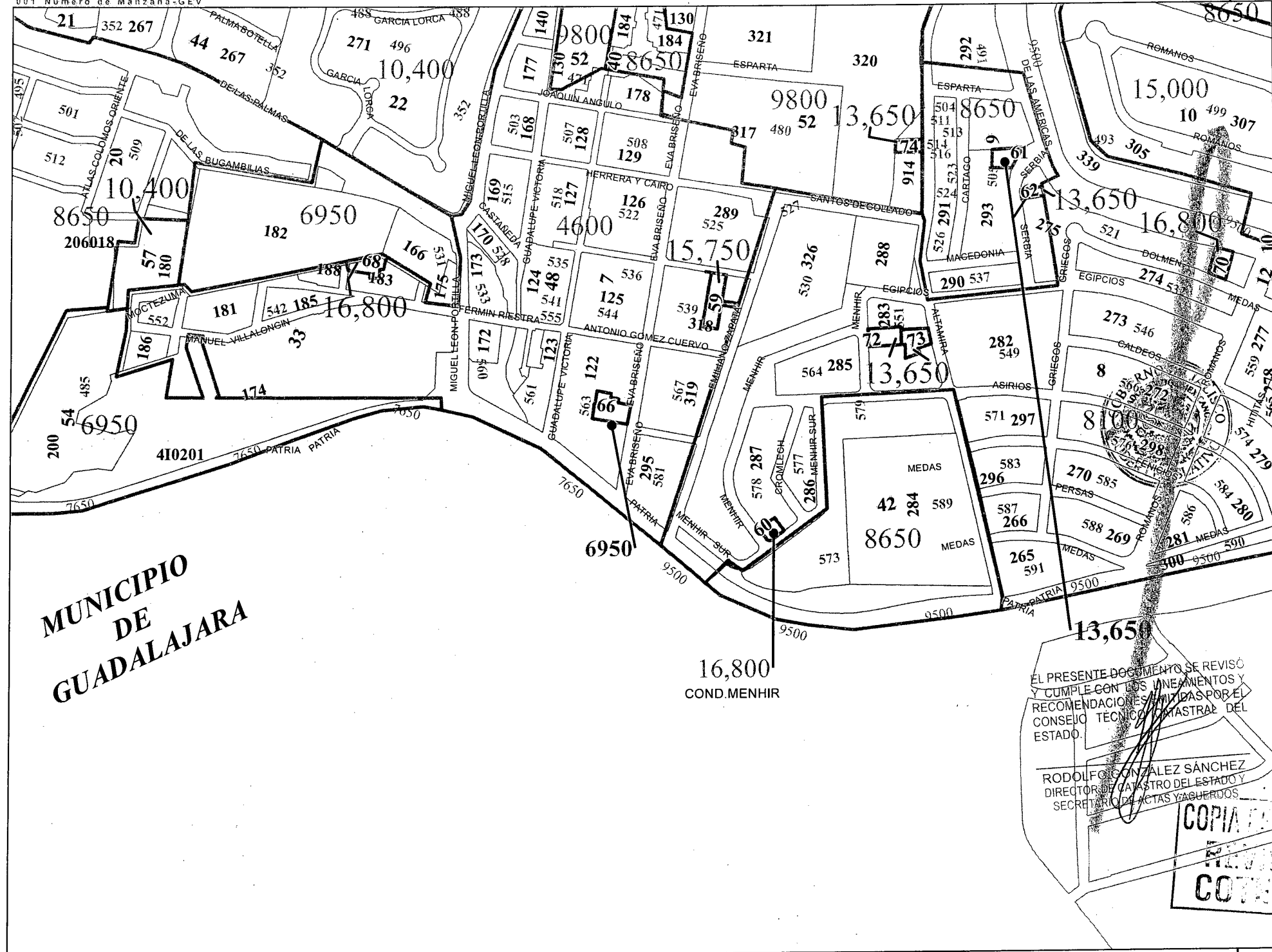
PROYECCIÓN UTM 13N  
DATUM: WGS 1984  
ESCALA: 1:4,690

ESCALA GRÁFICA

EL ESTADO DE JALISCO  
PERIÓDICO OFICIAL

NOTA: SE AGREGARON LAS MANZANAS NUEVAS IMPLEMENTADAS EN EL SISTEMA GEV  
001 Número de Manzana-GEV

ZONA CATASTRAL 29 "410"



135 14

Escudo de Zapopan

GOBIERNO DE ZAPOPAN

TABLAS DE VALORES

2025

CONSEJO TÉCNICO CATASTRAL MUNICIPAL	CONSEJO TÉCNICO CATASTRAL DEL ESTADO
H. AYUNTAMIENTO DE ZAPOPAN	H. CONGRESO DEL ESTADO

COLONIAS, FRACCIONAMIENTOS Y CONDOMINIOS

1 LAS ARBOLEDAS INFONAVIT	44 RESIDENCIAL VILLA PALMA
2 JARDINES DEL VIGIA	45 LOS FRAILES
3 MERCADO DE ABASTOS NTE	46 ZOTOGRADE
5 UNIDAD REPUBLICA	48 VILLAS COLOMOS
6 LINDA VISTA	49 LOS JALES
7 SANTA FE	50 VISTAS DE LOS COLOMOS
8 ALTAMIRA	51 ATHEA RESIDENCIAL
9 LOMA BLANCA	52 CENTRO SUR
10 SAN MIGUEL DE LA COLINA	53 PLANTA DE TRANSFERENCIA
11 JACARANDAS	54 BOSQUE DE LOS COLOMOS
12 RINCONADA DE ALTAMIRA (ANTES AGRARIA)	
14 ESTATUTO JURIDICO	55 SAN JUAN DIEGO
15 PARQUE INDUSTRIAL BELENES NORTE	
16 PRADO DE SN IGNACIO	56 MELCHOR OCAMPO
17 AVES DEL PARAISO	57 COTO RINCONADA
18 EL PRADO	58 CORDERO
19 LOMAS DEL BOSQUE	59 SANTA FE
20 ATLAS COLOMOS	60 MENHIR
21 VILLA CORAL	61 SERBIA
22 VILLA MAGNA	62 SERBIA 17
23 CONJ HABITACIONAL U A G	63 TRICOT
24 CENTRO DE ZAPOPAN	64 PLAZA CORONADO
25 SAN FRANCISCO	65 PARQUE COOPERATIVO
26 LOS ABETOS	BELENES NORTE
27 CONJUNTO SAN GILBERTO	66 CANTARA
28 CONJUNTO LAURELES	67 LINDA VISTA
29 CONJUNTO ZAPOPAN	68 PRIVEE COLOMOS
30 SAN ISIDRO EJIDAL	69 TORRE BERBELLON
31 INSTITUTO DE CIENCIAS	70 DOLIMEN
32 SAN JOSE DEL BAIJO	71 MIXTON
33 GUADALAJARITA	72 ANDROMEDA
34 RINCONADA LA AZALEA	73 PUNTO ALTAMIRA
35 SANTA MARGARITA ORIENTE	74 TORRE ZHENKA ALTAMIRA
37 EL CAPULLO SUR	75 COORDENADA CENTRAL
38 DIF. ATIA	76 MAESTRO CENTRO ZAPOPAN
39 CONJUNTO HACIENDAS BELENES	77 20 DE NOVIEMBRE
40 CAÑADAS DE SAN FERNANDO	78 AIRE LOFT ALTAMIRA
41 LA LOMA UNIDAD HAB	
42 RINCON DE LOS COLOMOS	
43 EL RODEO	

EL PRESENTE DOCUMENTO SE REVISÓ Y CUMPLE CON LOS LINEAMIENTOS Y RECOMENDACIONES EMITIDAS POR EL CONSEJO TÉCNICO CATASTRAL DEL ESTADO.

RODOLFO GONZÁLEZ SÁNCHEZ  
DIRECTOR DE CATASTRO DEL ESTADO Y SECRETARIO DE ACTAS Y AGUARDOS

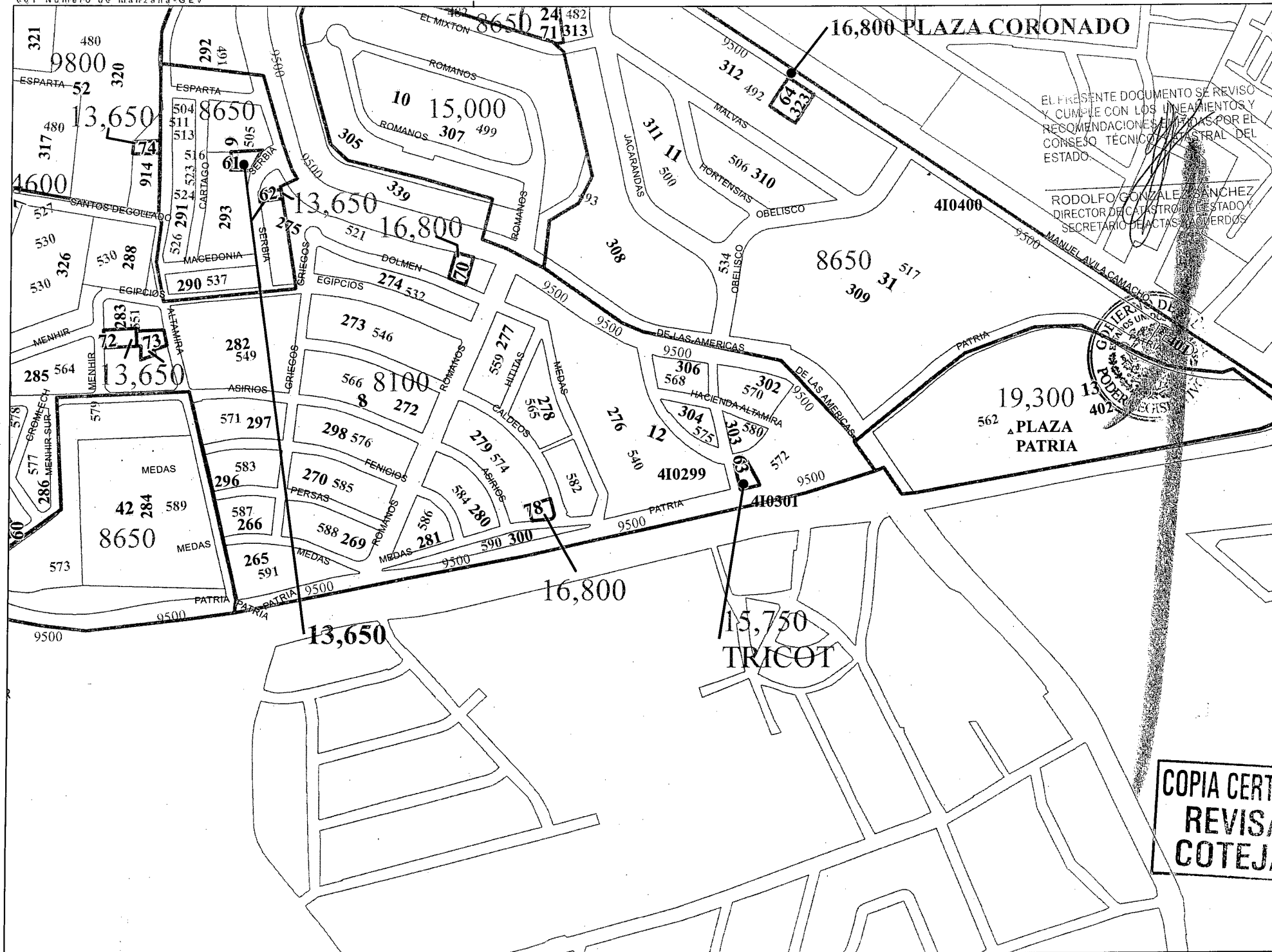
COPIA

PROYECCIÓN UTM 13N  
DATUM: WGS 1984  
ESCALA: 1:4,890

ESCALA GRÁFICA

NOTA: SE AGREGARON LAS MANZANAS NUEVAS IMPLEMENTADAS EN EL SISTEMA GEV  
001 Número de Manzana-GEV

ZONA CATASTRAL 29 "410"



EL PRESENTE DOCUMENTO SE REVISÓ Y CUMPLE CON LOS LINEAMIENTOS Y RECOMENDACIONES EMITIDAS POR EL CONSEJO TÉCNICO CATASTRAL DEL ESTADO.

RODOLFO GONZALEZ SANCHEZ  
DIRECTOR DE CATASTRO DEL ESTADO  
SECRETARIO DE ACTAS Y ACUERDOS



COPIA CERTIFICADA  
REVISADA  
COTEJADA



Gobierno del Estado de Jalisco  
Zapopan

TABLAS DE VALORES  
2025

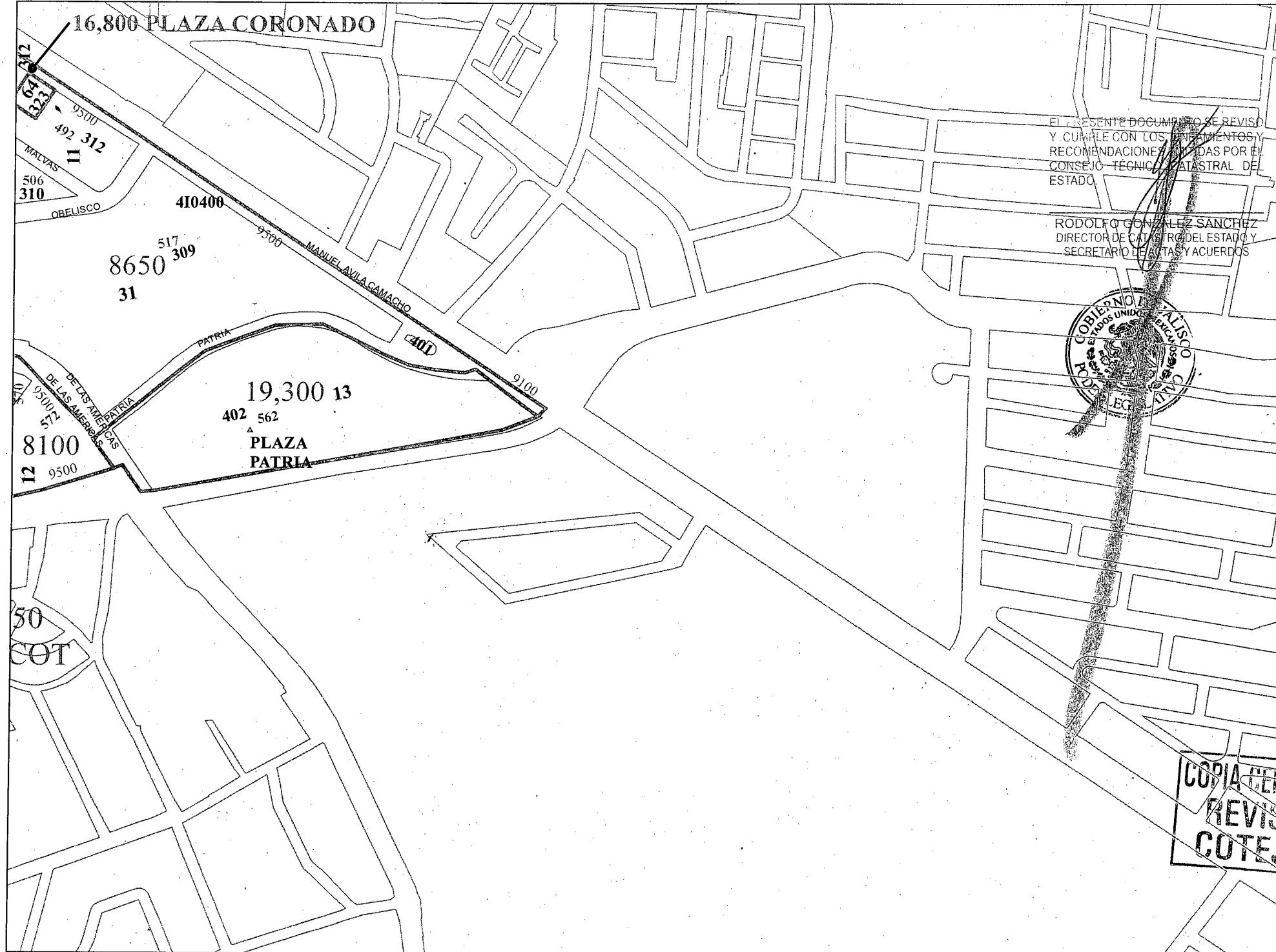
CONSEJO TÉCNICO CATASTRAL MUNICIPAL	CONSEJO TÉCNICO CATASTRAL DEL ESTADO
H. AYUNTAMIENTO DE ZAPOPAN	H. CONGRESO DEL ESTADO

COLONIAS, FRACCIONAMIENTOS Y CONDOMINIOS

- |  |                                     |
|--|-------------------------------------|
| 1 LAS ARBOLEDAS INFONAVIT                | 44 RESIDENCIAL VILLA PALMA          |
| 2 JARDINES DEL VIGIA                     | 45 LOS FRAILES                      |
| 3 MERCADO DE ABASTOS NTE                 | 46 ZOTOGRADE                        |
| 5 UNIDAD REPUBLICA                       | 48 VILLAS COLOMOS                   |
| 6 LINDA VISTA                            | 49 LOS JALES                        |
| 7 SANTA FE                               | 50 VISTAS DE LOS COLOMOS            |
| 8 ALTAMIRA                               | 51 ATHEA RESIDENCIAL                |
| 9 LOMA BLANCA                            | 52 CENTRO SUR                       |
| 10 SAN MIGUEL DE LA COLINA               | 53 PLANTA DE TRANSFERENCIA          |
| 11 JACARANDAS                            | 54 BOSQUE DE LOS COLOMOS            |
| 12 RINCONADA DE ALTAMIRA (ANTES AGRARIA) | 55 SAN JUAN DIEGO                   |
| 14 ESTATUTO JURIDICO                     | 56 MELCHOR OCAMPO                   |
| 15 PARQUE INDUSTRIAL BELENES NORTE       | 57 COTO RINCONADA                   |
| 16 PRADO DE SN IGNACIO                   | 58 CORDERO                          |
| 17 AVES DEL PARAISO                      | 59 SANTA FE                         |
| 18 EL PRADO                              | 60 MENHIR                           |
| 19 LOMAS DEL BOSQUE                      | 61 SERBIA                           |
| 20 ATLAS COLOMOS                         | 62 SERBIA 17                        |
| 21 VILLA CORAL                           | 63 TRICOT                           |
| 22 VILLA MAGNA                           | 64 PLAZA CORONADO                   |
| 23 CONJ HABITACIONAL U A G               | 65 PARQUE COOPERATIVO BELENES NORTE |
| 24 CENTRO DE ZAPOPAN                     | 66 CANTARA                          |
| 25 SAN FRANCISCO                         | 67 LINDA VISTA                      |
| 26 LOS ABETOS                            | 68 PRIVEE COLOMOS                   |
| 27 CONJUNTO SAN GILBERTO                 | 69 TORRE BERBELLON                  |
| 28 CONJUNTO LAURELES                     | 70 DOLIMEN                          |
| 29 CONJUNTO ZAPOPAN                      | 71 MIXTON                           |
| 30 SAN ISIDRO EJIDAL                     | 72 ANDROMEDA                        |
| 31 INSTITUTO DE CIENCIAS                 | 73 PUNTO ALTAMIRA                   |
| 32 SAN JOSE DEL BAIJO                    | 74 TORRE ZHENKA ALTAMIRA            |
| 33 GUADAJARITA                           | 75 COORDENADA CENTRAL               |
| 34 RINCONADA LA AZALEA                   | 76 MAESTRO CENTRO ZAPOPAN           |
| 35 SANTA MARGARITA ORIENTE               | 77 20 DE NOVIEMBRE                  |
| 37 EL CAPULLO SUR                        | 78 AIRE LOFT ALTAMIRA               |
| 38 DIF                                   |                                     |
| 39 CONJUNTO HACIENDAS BELENES            |                                     |
| 40 CAÑADAS DE SAN FERNANDO               |                                     |
| 41 LA LOMA UNIDAD HAB                    |                                     |
| 42 RINGON DE LOS COLOMOS                 |                                     |
| 43-EL RODEO                              |                                     |

PROYECCIÓN UTM 13N  
DATUM: WGS 1984  
ESCALA: 1:4,690

NOTA: SE AGREGARON LAS MANZANAS NUEVAS IMPLEMENTADAS EN EL SISTEMA GEV  
0.01 Número de Manzana-GEV ZONA CATASTRAL 29 "410"



TABLAS DE VALORES  
2025

CONSEJO TÉCNICO CATASTRAL MUNICIPAL	CONSEJO TÉCNICO CATASTRAL DEL ESTADO
CONSEJO TÉCNICO CATASTRAL MUNICIPAL	CONSEJO TÉCNICO CATASTRAL DEL ESTADO
H. AYUNTAMIENTO DE ZAPOPAN	H. CONGRESO DEL ESTADO
H. AYUNTAMIENTO DE ZAPOPAN	H. CONGRESO DEL ESTADO

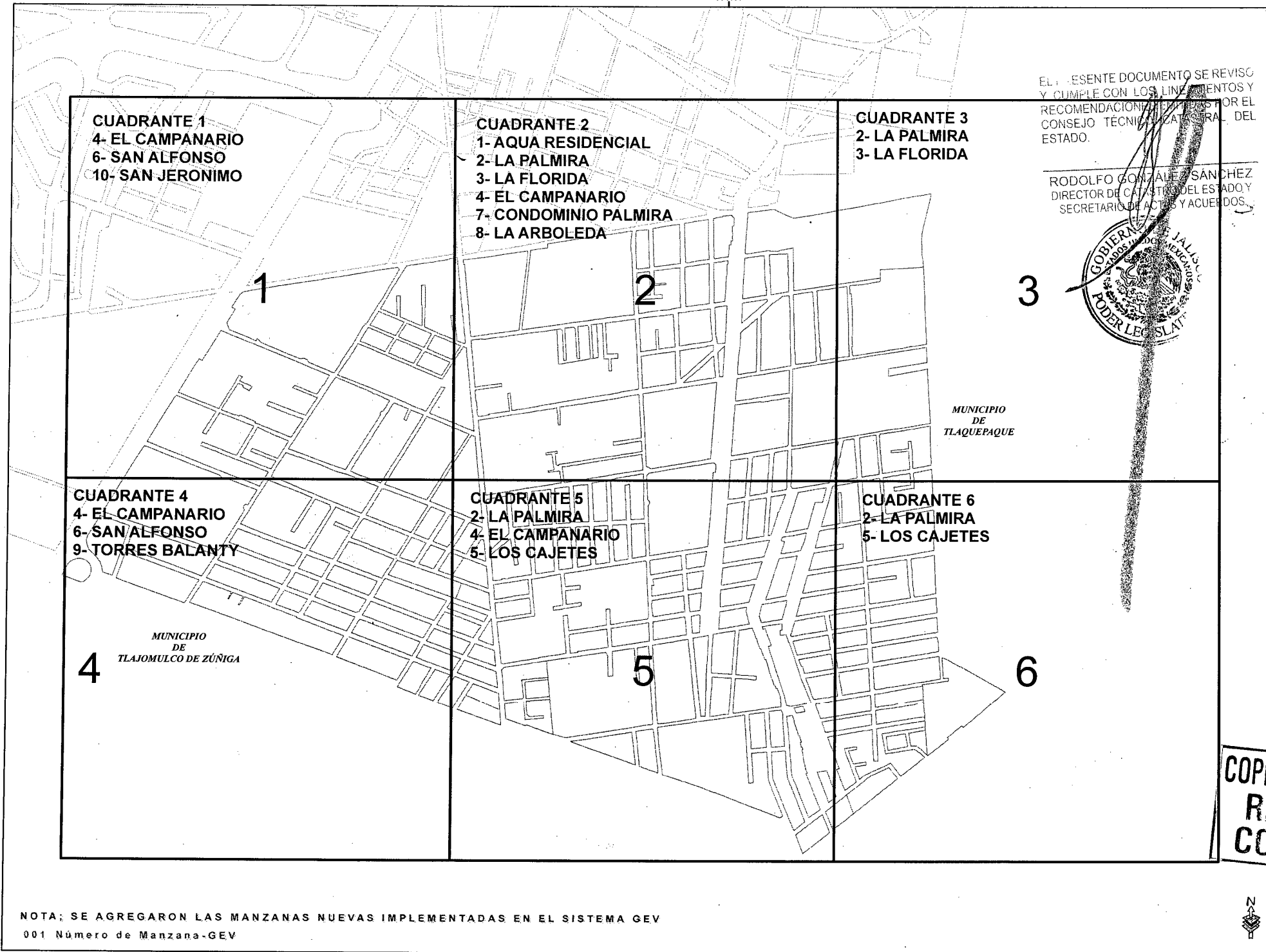
- COLONIAS, FRACCIONAMIENTOS Y CONDOMINIOS
- 1 LAS ARBOLEDAS INFONAVIT
  - 2 JARDINES DEL VIGIA
  - 3 MERCADO DE ABASTOS NTE
  - 5 UNIDAD REPUBLICA
  - 6 LINDA VISTA
  - 7 SANTA FE
  - 8 ALTAMIRA
  - 9 LOMA BLANCA
  - 10 SAN MIGUEL DE LA COLINA
  - 11 JACARANDAS
  - 12 RINCONADA DE ALTAMIRA (ANTES AGRARIA)
  - 14 ESTATUTO JURIDICO
  - 15 PARQUE INDUSTRIAL BELENES NORTE
  - 16 PRADO DE SN IGNACIO
  - 17 AVES DEL PARAISO
  - 18 EL PRADO
  - 19 LOMAS DEL BOSQUE
  - 20 ATLAS COLOMOS
  - 21 VILLA CORAL
  - 22 VILLA MAGNA
  - 23 CONJ HABITACIONAL U A G
  - 24 CENTRO DE ZAPOPAN
  - 25 SAN FRANCISCO
  - 26 LOS ABETOS
  - 27 CONJUNTO SAN GILBERTO
  - 28 CONJUNTO LAURELES
  - 29 CONJUNTO ZAPOPAN
  - 30 SAN ISIDRO EJIDAL
  - 31 INSTITUTO DE CIENCIAS
  - 32 SAN JOSE DEL BAJIO
  - 33 GUADALUPE
  - 34 RINCONADA LA AZALEA
  - 35 SANTA MARGARITA ORIENTE
  - 37 EL RABULLO SUR
  - 38 DIF
  - 39 CONJUNTO HACIENDAS BELENES
  - 40 CAÑADAS DE SAN FERNANDO
  - 41 LA LOMA UNIDAD HAB
  - 42 RINCON DE LOS COLOMOS
  - 43 EL RODEO
  - 44 RESIDENCIAL VILLA PALMA
  - 45 LOS FRAILES
  - 46 ZOTOGRANDE
  - 48 VILLAS COLOMOS
  - 49 LOS JALES
  - 50 VISTAS DE LOS COLOMOS
  - 51 ATHEA RESIDENCIAL
  - 52 CENTRO SUR
  - 53 PLANTA DE TRANSFERENCIA
  - 54 BOSQUE DE LOS COLOMOS
  - 55 SAN JUAN DIEGO
  - 56 MELCHOR OCAMPO
  - 57 COTO RINCONADA
  - 58 CORDERO
  - 59 SANTA FE
  - 60 MENHIR
  - 61 SERBIA
  - 62 SERBIA 17
  - 63 TRICOT
  - 64 PLAZA CORONADO
  - 65 PARQUE CORPORATIVO BELENES NORTE
  - 66 CANTARA
  - 67 LINDA VISTA
  - 68 PRIVEE COLOMOS
  - 69 TORRE BERBELLON
  - 70 DOLIMEN
  - 71 MIXTON
  - 72 ANDROMEDA
  - 73 PUNTO ALTAMIRA
  - 74 TORRE ZHENKA ALTAMIRA
  - 75 COORDENADA CENTRAL
  - 76 MAESTRO CENTRO ZAPOPAN
  - 77 20 DE NOVIEMBRE
  - 78 AIRE LOFT ALTAMIRA

PROYECCIÓN UTM 13N  
DATUM: WGS 1984  
ESCALA: 1:4,690

ESCALA GRÁFICA


**EL ESTADO DE JALISCO**  
PERIÓDICO OFICIAL

ZONA CATASTRAL 33 "4H5"



EL PRESENTE DOCUMENTO SE REVISÓ Y CUMPLE CON LOS REQUISITOS Y RECOMENDACIONES EMISAS POR EL CONSEJO TÉCNICO CATASTRAL DEL ESTADO.

RODOLFO GONZÁLEZ SANCHEZ  
DIRECTOR DE CATASTRO DEL ESTADO Y SECRETARIO DE ACTOS Y ACUERDOS



138

**Gobierno de  
Zapopan**

TABLAS DE VALORES  
2025

 CONSEJO TÉCNICO CATASTRAL MUNICIPAL	 CONSEJO TÉCNICO CATASTRAL DEL ESTADO
 H. AYUNTAMIENTO DE ZAPOPAN	 H. CONGRESO DEL ESTADO

**COLONIAS, FRACCIONAMIENTOS  
Y CONDOMINIOS**

- 1 AQUA RESIDENCIAL
- 2 LA PALMIRA
- 3 LA FLORIDA
- 4 EL CAMPANARIO
- 5 LOS CAJETES
- 6 SAN ALFONSO
- 7 CONDOMINIO PALMIRA
- 8 LA ARBOLEDA
- 9 TORRES BALANTY
- 10 SAN JERONIMO

COPIA CERTIFICADA  
REVISADO  
COTEJADO

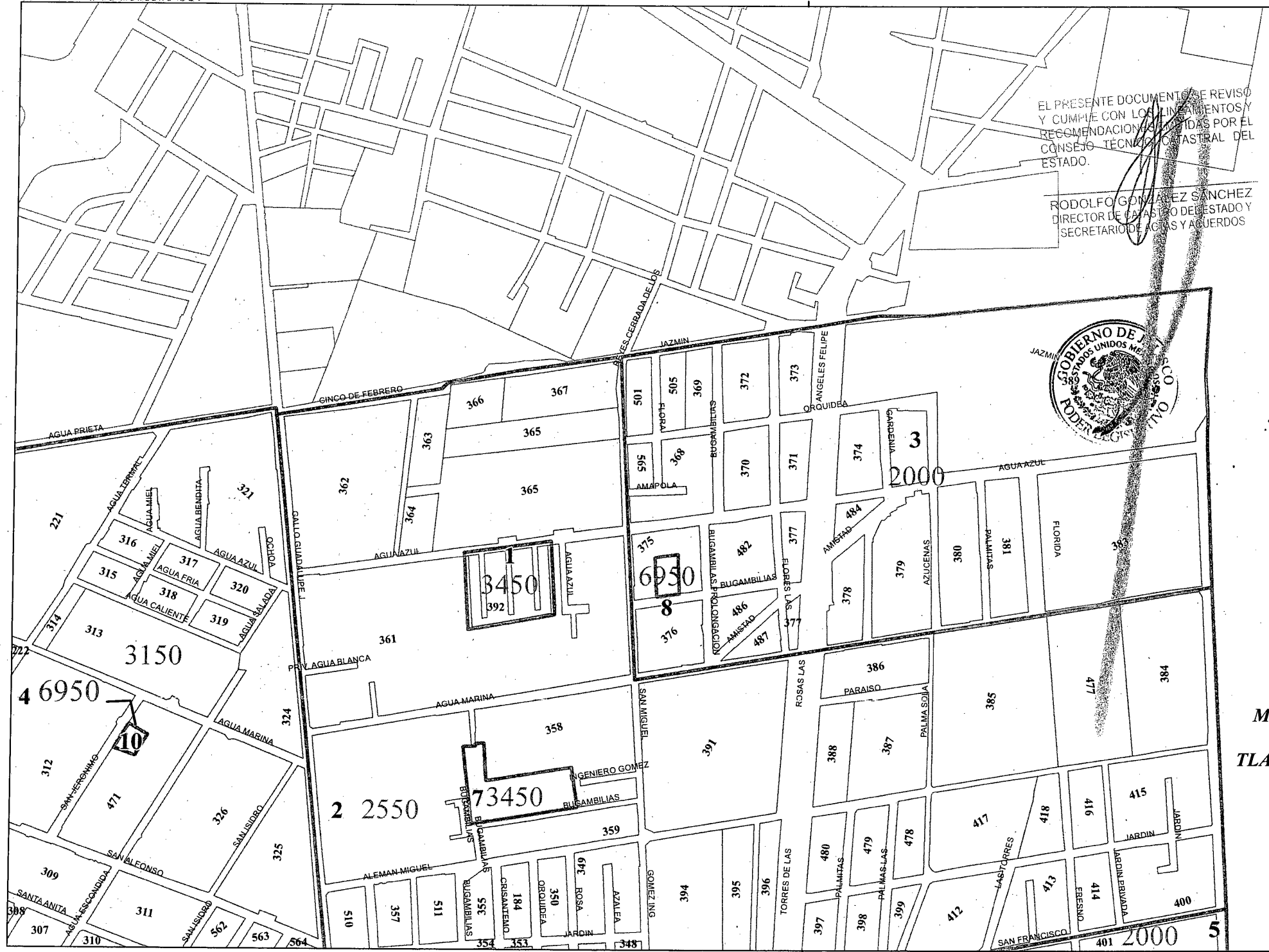
PROYECCIÓN UTM 13N  
 DATUM: WGS 1984  
 ESCALA: 1:9,335

NOTA: SE AGREGARON LAS MANZANAS NUEVAS IMPLEMENTADAS EN EL SISTEMA GEV  
001 Número de Manzana-GEV

664100



NOTA: SE AGREGARON LAS MANZANAS NUEVAS IMPLEMENTADAS EN EL SISTEMA GEV  
001 Número de Manzana-GEV ZONA CATASTRAL 33 "4H5"



EL PRESENTE DOCUMENTO SE REVISÓ  
Y CUMPLE CON LOS REQUISITOS Y  
RECOMENDACIONES HECHAS POR EL  
CONSEJO TÉCNICO CATASTRAL DEL  
ESTADO.

RODOLFO GONZÁLEZ SANCHEZ  
DIRECTOR DE CATASTRO DEL ESTADO Y  
SECRETARIO DE AGUAS Y ACUERDOS



TABLAS DE VALORES  
2025

CONSEJO TÉCNICO CATASTRAL MUNICIPAL 	CONSEJO TÉCNICO CATASTRAL DEL ESTADO 
H. AYUNTAMIENTO DE ZAPOPAN 	H. CONGRESO DEL ESTADO 

- COLONIAS, FRACCIONAMIENTOS Y CONDOMINIOS
- 1 AGUA RESIDENCIAL
  - 2 LA PALMIRA
  - 3 LA FLORIDA
  - 4 EL CAMPANARIO
  - 5 LOS CAJETES
  - 6 SAN ALFONSO
  - 7 CONDOMINIO PALMIRA
  - 8 LA ARBOLEDA
  - 9 TORRES BALANTY
  - 10 SAN JERONIMO

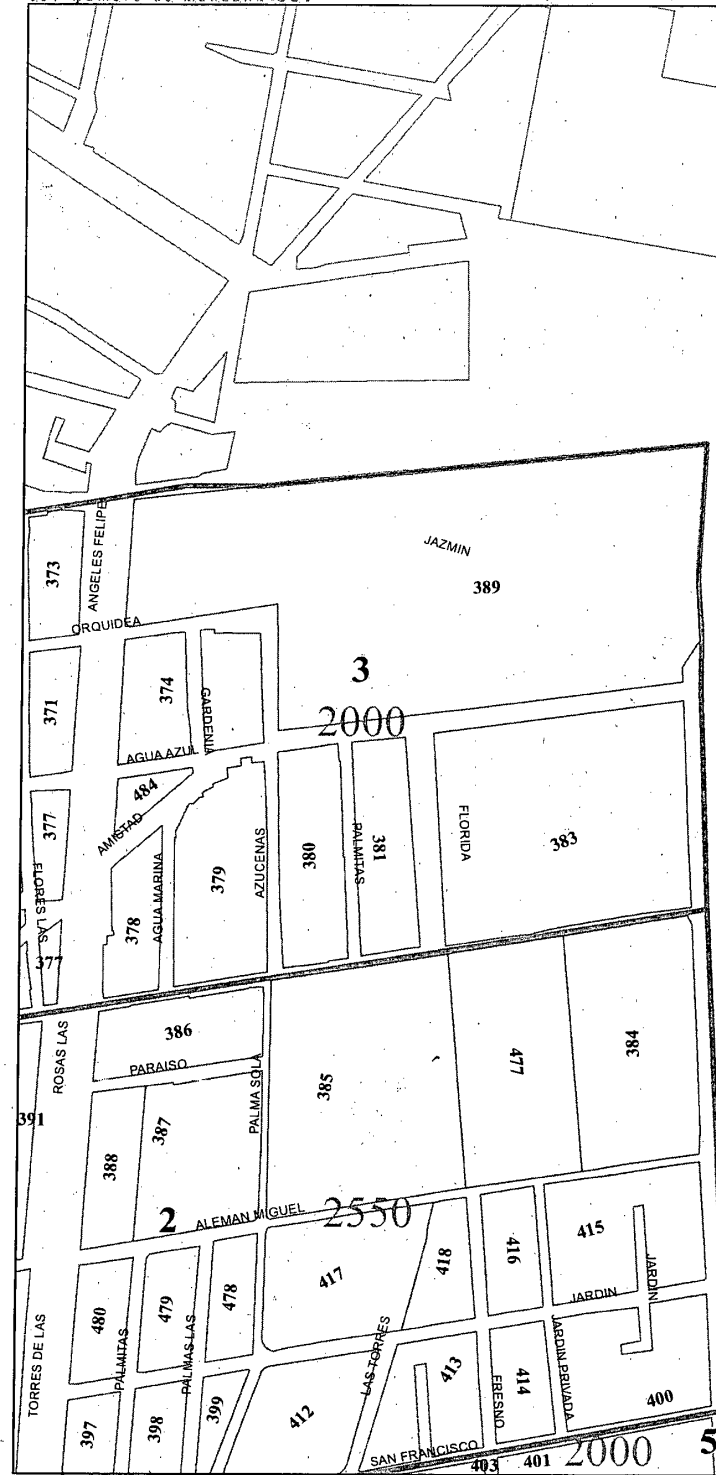
**COPIA CERTIFICADA  
REVISADO  
COTEJADO**

PROYECCIÓN UTM 13N  
DATUM: WGS 1984  
ESCALA: 1:4,690

# EL ESTADO DE JALISCO

PERIÓDICO OFICIAL

NOTA: SE AGREGARON LAS MANZANAS NUEVAS IMPLEMENTADAS EN EL SISTEMA GEV ZONA CATASTRAL 33 "4H5"  
664100  
001 Número de Manzana-GEV



MUNICIPIO  
DE  
TLAQUEPAQUE

EL PRESENTE DOCUMENTO SE ELABORÓ Y CUMPLE CON LOS LINEAMIENTOS Y RECOMENDACIONES EMITIDAS POR EL CONSEJO TÉCNICO CATASTRAL DEL ESTADO.

RODOLFO GONZÁLEZ SANCHEZ  
DIRECTOR DE CASTRO DEL ESTADO Y SECRETARIO DE ACTAS Y ACUERDOS



TABLAS DE VALORES  
2025

CONSEJO TÉCNICO CATASTRAL MUNICIPAL	CONSEJO TÉCNICO CATASTRAL DEL ESTADO
H. AYUNTAMIENTO DE ZAPOPAN	H. CONGRESO DEL ESTADO

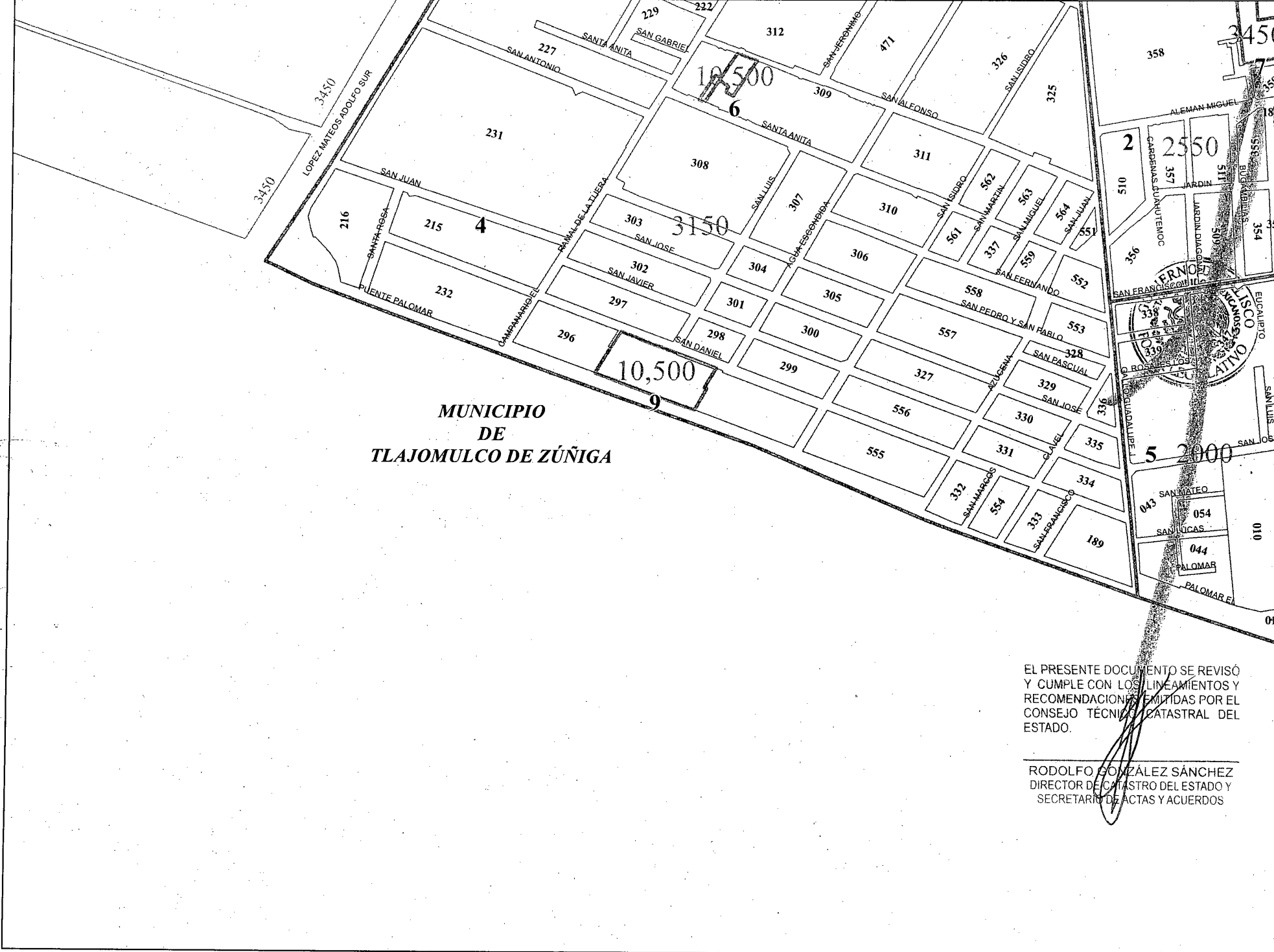
- COLONIAS, FRACCIONAMIENTOS Y CONDOMINIOS
- 1 AGUA RESIDENCIAL
  - 2 LA PALMIRA
  - 3 LA FLORIDA
  - 4 EL CAMPANARIO
  - 5 LOS CAJETES
  - 6 SAN ALFONSO
  - 7 CONDOMINIO PALMIRA
  - 8 LA ARBOLEDA
  - 9 TORRES BALANTY
  - 10 SAN JERONIMO

**COPIA CERTIFICADA  
REVISADO  
COTEJADO**

PROYECCIÓN UTM 13N  
DATUM: WGS 1984  
ESCALA: 1:4,600



NOTA: SE AGREGARON LAS MANZANAS NUEVAS IMPLEMENTADAS EN EL SISTEMA GEV. ZONA CATASTRAL 33 "4H5"  
001 Número de Manzana-GEV



**MUNICIPIO  
DE  
TLAJOMULCO DE ZÚÑIGA**

EL PRESENTE DOCUMENTO SE REVISÓ Y CUMPLE CON LOS LINEAMIENTOS Y RECOMENDACIONES EMITIDAS POR EL CONSEJO TÉCNICO CATASTRAL DEL ESTADO.

RODOLFO GONZÁLEZ SÁNCHEZ  
DIRECTOR DE CATASTRO DEL ESTADO Y  
SECRETARIO DE ACTAS Y ACUERDOS

**1424**

Gobierno de  
**Zapopan**

TABLAS DE VALORES  
2025

CONSEJO TÉCNICO CATASTRAL MUNICIPAL 	CONSEJO TÉCNICO CATASTRAL DEL ESTADO 
H. AYUNTAMIENTO DE ZAPOPAN 	H. CONGRESO DEL ESTADO 

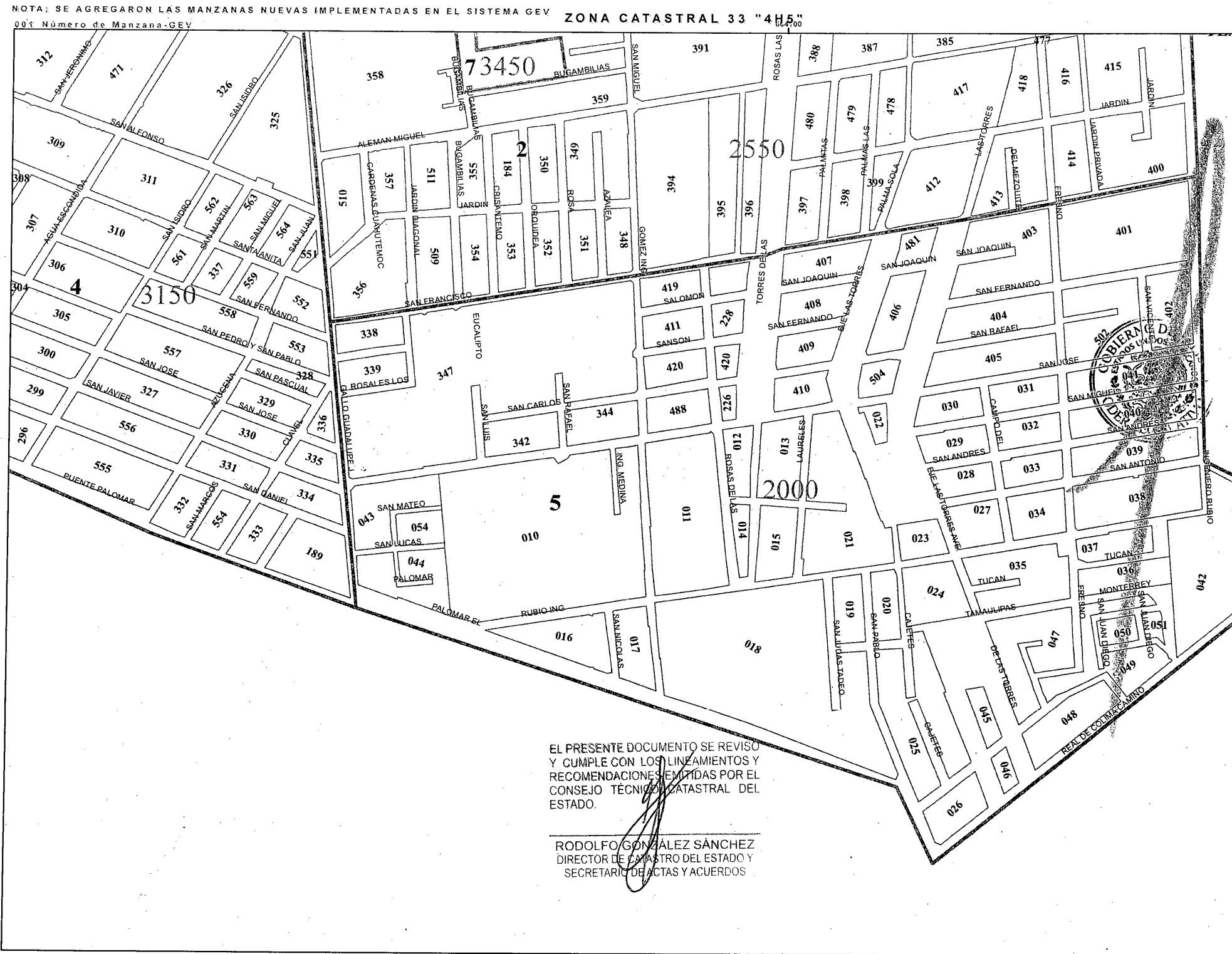
- COLONIAS, FRACCIONAMIENTOS Y CONDOMINIOS
- 1 AGUA RESIDENCIAL
  - 2 LA PALMIRA
  - 3 LA FLORIDA
  - 4 EL CAMPANARIO
  - 5 LOS CAJETES
  - 6 SAN ALFONSO
  - 7 CONDOMINIO PALMIRA
  - 8 LA ARBOLEDA
  - 9 TORRES BALANTY
  - 10 SAN JERONIMO

**COPIA CERTIFICADA  
REVISADO  
COTEJADO**

PROYECCIÓN UTM 13N  
DATUM: WGS 1984  
ESCALA: 1:4,690

ESCALA GRÁFICA

EL ESTADO DE JALISCO  
PERIÓDICO OFICIAL



TABLAS DE VALORES  
2025

CONSEJO TÉCNICO CATASTRAL MUNICIPAL	CONSEJO TÉCNICO CATASTRAL DEL ESTADO
H. AYUNTAMIENTO DE ZAPOPAN	H. CONGRESO DEL ESTADO

- COLONIAS, FRACCIONAMIENTOS Y CONDOMINIOS**
- 1 AGUA RESIDENCIAL
  - 2 LA PALMIRA
  - 3 LA FLORIDA
  - 4 EL CAMPANARIO
  - 5 LOS CAJETES
  - 6 SAN ALFONSO
  - 7 CONDOMINIO PALMIRA
  - 8 LA ARBOLEDA
  - 9 TORRES BALANTY
  - 10 SAN JEROMINO

**COPIA CERTIFICADA  
REVISADO  
COTEJADO**

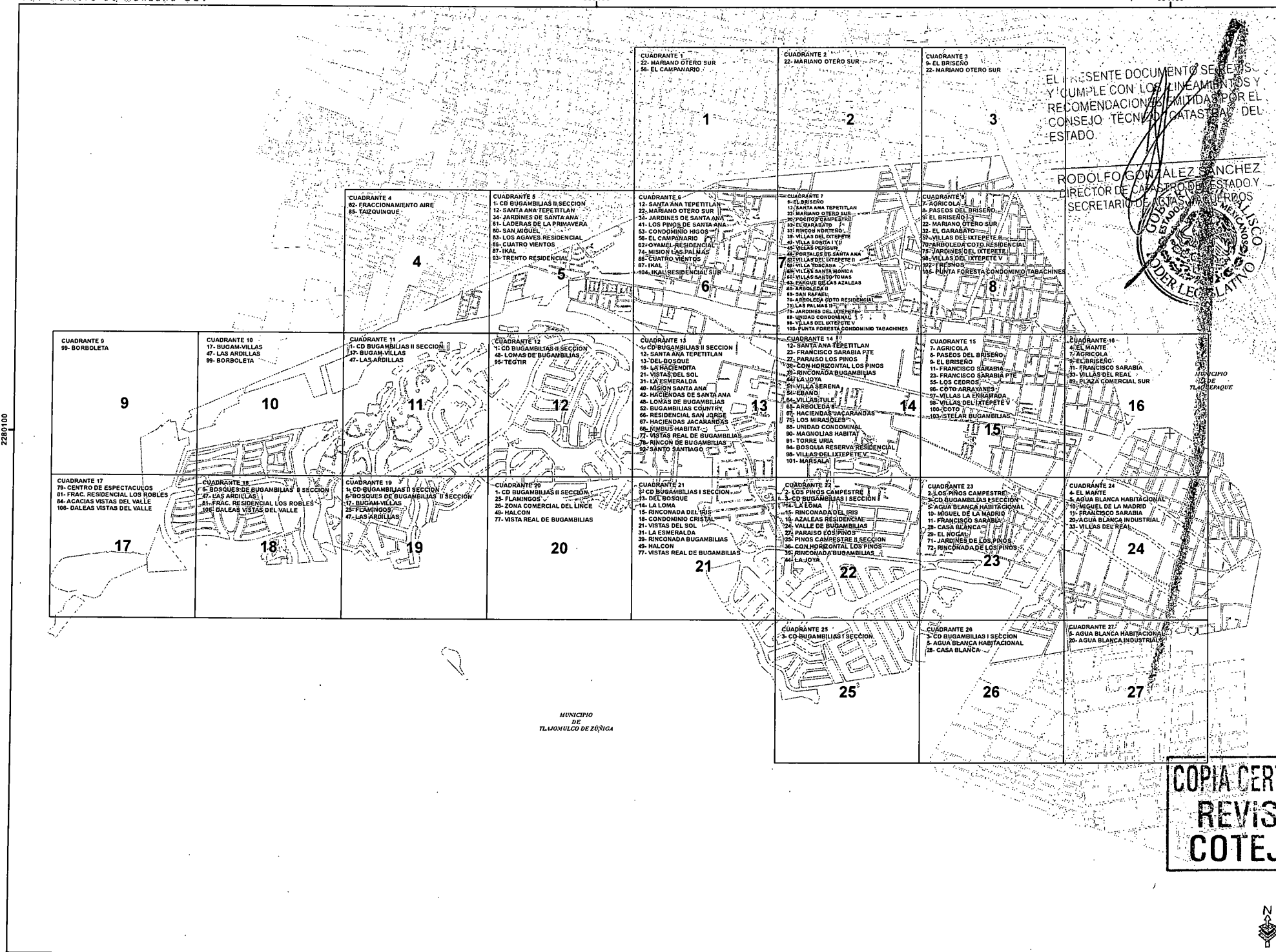
PROYECCIÓN UTM 13N  
DATUM: WGS 1984  
ESCALA: 1:4,690



NOTA: SE AGREGARON LAS MANZANAS NUEVAS IMPLEMENTADAS EN EL SISTEMA GEV  
001 Número de Manzana-GEV

ZONA CATASTRAL 34 "4G5"

664100



EL PRESENTE DOCUMENTO SE EMI-  
TIPO Y CUMPLE CON LOS LINEAMIENTOS Y  
RECOMENDACIONES EMITIDAS POR EL  
CONSEJO TÉCNICO CATASTRAL DEL  
ESTADO.

RODOLFO GONZÁLEZ SANCHEZ  
DIRECTOR DE CATASTRO DEL ESTADO Y  
SECRETARIO DE CATASTRO DEL ESTADO DE JALISCO





145

Gobierno de  
**Zapopan**  
TABLAS DE VALORES  
2025

<p>CONSEJO TÉCNICO CATASTRAL MUNICIPAL</p> 	<p>CONSEJO TÉCNICO CATASTRAL DEL ESTADO</p> 
<p>II. AYUNTAMIENTO DE ZAPOPAN</p> 	<p>H. CONGRESO DEL ESTADO</p> 

MANZANAS	PRACCIONAMIENTOS
1 CD BUGAMBILIAS II SECCION	54 EBANO
2 LOS PINOS CAMPESTRE	55 LOS CEDROS
3 CD BUGAMBILIAS I SECCION	56 EL CAMPANARIO
4 EL MANTE	57 VILLAS DEL IXTEPETE II
5 AGUA BLANCA HABITACIONAL	58 VILLA TOSCANA
6 BOSQUES DE BUGAMBILIAS	59 VILLAS SANTA MONICA
7 AGRICOLA	60 VILLAS SANTO TOMAS
8 PASEOS DEL BRISEÑO	61 LADERAS DE LA PRIMAVERA
9 EL BRISEÑO	62 OTAMEL RESIDENCIAL
10 MIGUEL DE LA MADRID	63 PARQUE DE LAS AZALEAS
11 FRANCISCO SARABIA	64 VILLAS TULE
12 SANTA ANA TEPETITLAN	65 ARBOLEDA II
13 DEL BOSQUE	66 RESIDENCIAL SAN JORGE
14 LA LOMA	67 HACIENDAS JACARANDAS
15 RINCONADA DEL IRIS	68 NIMBUS HABITAT
16 LA HACIENDITA	69 SAN RAFAEL
17 BUGAM-VILLAS	70 ARBOLEDA COTO RESIDENCIAL
18 CONDOMINIO CRISTAL	71 JARDINES DE LOS PINOS
19 AZULEAS RESIDENCIAL	72 RINCONADA DE LOS PINOS
20 AGUA BLANCA INDUSTRIAL	73 LAS PALMAS II
21 VISTAS DEL SOL	74 MISION LAS PALMAS
22 MARIANO OTERO SUR	75 JARDINES DEL IXTEPETE
23 FRANCISCO SARABIA PTE	76 LOS MIRASOLES
24 VALLE DE BUGAMBILIAS	77 VISTA REAL DE BUGAMBILIAS
25 FLAMINGOS	78 CENTRO DE BUGAMBILIAS
26 ZONA COMERCIAL DEL LINCE	79 CENTRO DE ESPECTACULOS
27 CASA BLANCA	80 SAN MIGUEL
28 POCITOS CAMPESTRE	81 FRAC RESIDENCIAL ROBLES (LOS HELECHOS)
29 LA ESMERALDA	82 FRACCIONAMIENTO AIRE
30 EL GARABATU	83 LOS AGAVES RESIDENCIAL
31 VILLAS DEL REAL	84 ACACIAS VISTAS DEL VALLE
32 LA ESMERALDA	85 TAZQUINQUE
33 VILLAS DEL REAL	86 CUATRO VIENTOS
34 JARDINES DE SANTA ANA	87 IKAL
35 PINOS CAMPESTRE	88 UNIDAD CONDOMINIAL
II SECCION	89 PLAZA COMERCIAL SUR
36 CON HORIZONTAL LOS PINOS	90 MAGNOLIAS HABITAT
37 RINCON HORTERO	91 TORRE URIA
38 VILLAS DEL IXTEPETE	92 SANTO SANTIAGO
39 RINCONADA BUGAMBILIAS	93 TRENTO RESIDENCIAL
40 MISION SANTA ANA	94 BOSQUIA RESERVA RESIDENCIAL
41 LOS PINOS DE SANTA ANA	95 TESTIR
42 HACIENDAS DE SANTA ANA	96 COTO ARRIVANES
43 VILLA BONITA I Y II	97 VILLAS LA ENRAMADA
44 LA JOYA	98 VILLAS DEL IXTEPETE V
45 VILLAS PERISUR	99 BORBOLETA
46 PORTALES DE SANTA ANA	100 COTO
47 LAS ARDILLAS	101 MANSALA
48 LOMAS DE BUGAMBILIAS	102 FRESNOS
49 HALCON	103 STELAR BUGAMBILIAS
51 VILLA SERENA	104 IKAL RESIDENCIAL SUR
52 BUGAMBILIAS COUNTRY	105 PUNTA FLORESTA
53 CONDOMINIO HIGOS	106 DALEAS VISTAS DEL VALLE

PROYECCIÓN UTM 13N

DATUM: WGS 1984

ESCALA: 1:24,893


ESCALA GRÁFICA

NOTA: SE AGREGARON LAS MANZANAS NUEVAS IMPLEMENTADAS EN EL SISTEMA GEV  
001 No. de Pro de Manzana-GEV ZONA CATASTRAL 34 "4G5"





**Zapopan**  
TABLAS DE VALORES  
2025

 CONSEJO TÉCNICO CATASTRAL MUNICIPAL	 CONSEJO TÉCNICO CATASTRAL DEL ESTADO
 H. AYUNTAMIENTO DE ZAPOPAN	 H. CONGRESO DEL ESTADO

**COLONIAS, FRACCIONAMIENTOS Y CONDOMINIOS**

1 CD BUGAMBILIAS II SECCION 2 LOS PINOS CAMPESTRE 3 CD BUGAMBILIAS I SECCION 4 EL MANTE 5 AGUA BLANCA HABITACIONAL 6 BOSQUES DE BUGAMBILIAS I SECCION 7 AGRICOLA 8 PASEOS DEL BRISEÑO 9 EL BRISEÑO 10 MIGUEL DE LA MADRID 11 FRANCISCO SARABIA 12 SANTA ANA TEPETITLAN 13 DEL BOSQUE 14 LA LOMA 15 RINCONADA DEL IRIS 16 LA HACIENDITA 17 BUGAM-VILLAS 18 CONDOMINIO CRISTAL 19 AZALEAS RESIDENCIAL 20 AGUA BLANCA INDUSTRIAL 21 VISTAS DEL SOL 22 MARIANO OTERO SUR 23 FRANCISCO SARABIA PTE 24 VALLE DE BUGAMBILIAS 25 FLAMINGOS 26 ZONA COMERCIAL DEL LUNCE 27 PARAISO LOS PINOS 28 CASA BLANCA 29 EL NOGAL 30 POCITOS CAMPESTRE 31 LA ESMERALDA 32 LAS PALMAS (S) 33 VILLAS DEL REAL 34 JARDINES DE SANTA ANA 35 PINOS CAMPESTRE 36 CON HORIZONTAL LOS PINOS 37 RINCON NOROCCIDENTAL 38 VILLAS DEL IXTEPETE 39 RINCONADA BUGAMBILIAS 40 MISION SANTA ANA 41 LOS PINOS DE SANTA ANA 42 HACIENDAS DE SANTA ANA 43 VILLA BONITA I Y II 44 LA JOYA 45 VILLAS PERISUR 100 COTO 101 MARSALA 102 FRESNOS 103 STELAR BUGAMBILIAS 104 IKAL RESIDENCIAL SUR 105 PUNTA FORESTA (COND TABACHINES) 106 DALEAS VISTAS DEL VALLE	46 PORTALES DE SANTA ANA 47 LAS ARDILLAS 48 LOMAS DE BUGAMBILIAS 49 HALCON 51 VILLA SERENA 52 BUGAMBILIAS COUNTRY 53 CONDOMINIO HIGOS 54 EBANO 55 LOS CEDROS 56 EL CAMPANARIO 57 VILLAS DEL IXTEPETE II 58 VILLA TOSCANA 59 VILLAS SANTA MONICA 60 VILLAS SANTO TOMAS 61 LADERAS DE LA PRIMAVERA 62 OYAMEL RESIDENCIAL 63 PARQUE DE LAS AZALEAS 64 VILLAS TULE 65 ARBOLEDA II 66 RESIDENCIAL SAN JORGE 67 HACIENDAS JACARANDAS 68 NIMBUS HABITAT 69 SAN RAFAEL 70 ARBOLEDA COTO RESIDENCIAL 71 JARDINES DE LOS PINOS 72 RINCONADA DE LOS PINOS 73 LAS PALMAS II 74 MISION LAS PALMAS 75 JARDINES DEL IXTEPETE 76 LOS MIRASOLES 77 VISTA REAL DE BUGAMBILIAS 78 RINCON DE BUGAMBILIAS 79 CENTRO DE ESPECTACULOS 80 SAN MIGUEL 81 FRAC. RESIDENCIAL ROBLES (LOS HELECHOS) 82 FRACCIONAMIENTO AIRE 83 LOS AGAVES RESIDENCIAL 84 ACACIAS VISTAS DEL VALLE 85 TALZOLINQUE 86 CUATRO VIENTOS 87 IKAL 88 UNIDAD CONDOMINIAL 89 PLAZA COMERCIAL SUR 90 MAGNOLIAS HABITAT 91 TORRE URUA 92 SANTO SANTIAGO 93 TRENTO RESIDENCIAL 94 BOSQUIA RESERVA RESIDENCIAL 95 TEGTR 96 COTO ARRAYANES 97 VILLAS LA ENRAMADA 98 VILLAS DEL IXTEPETE V 99 BORBOLETA
--	--

PROYECCIÓN UTM 13N  
 DATUM: WGS 1984  
 ESCALA: 1:4,890

NOTA: SE AGREGARON LAS MANZANAS NUEVAS IMPLEMENTADAS EN EL SISTEMA GEV  
901 Número de Manzana-GEV ZONA CATASTRAL 34 "4G5"



1472

Gobierno de  
**Zapopan**  
TABLAS DE VALORES  
2025

CONSEJO TÉCNICO CATASTRAL MUNICIPAL	CONSEJO TÉCNICO CATASTRAL DEL ESTADO
H. AYUNTAMIENTO DE ZAPOPAN	H. CONGRESO DEL ESTADO

**COLONIAS, FRACCIONAMIENTOS Y CONDOMINIOS**

1 CD BUGAMBILIAS II SECCION	46 PORTALES DE SANTA ANA
2 LOS PINOS CAMPESTRE	47 LAS ARDILLAS
3 CD BUGAMBILIAS I SECCION	48 LOMAS DE BUGAMBILIAS
4 EL MANTE	49 HALCON
5 AGUA BLANCA HABITACIONAL	51 VILLA SERENA
6 BOSQUES DE BUGAMBILIAS II SECCION	52 BUGAMBILIAS COUNTRY
7 AGRICOLA	53 CONDOMINIO HIGOS
8 PASEOS DEL BRISEÑO	54 EBANO
9 EL BRISEÑO	55 LOS CEDROS
10 MIGUEL DE LA MADRID	56 EL CAMPANARIO
11 FRANCISCO SARABIA	57 VILLAS DEL IXTETPE II
12 SANTA ANA TEPETITLAN	58 VILLA TOSCANA
13 DEL BOSQUE	59 VILLAS SANTA MONICA
14 LA LOMA	60 VILLAS SANTO TOMAS
15 RINCONADA DEL IRIS	61 LADERAS DE LA PRIMAVERA
16 LA HACIENDITA	62 OYAMEL RESIDENCIAL
17 BUGAM-VILLAS	63 PARQUE DE LAS AZALEAS
18 CONDOMINIO CRISTAL	64 VILLAS TULE
19 AZALEAS RESIDENCIAL	65 ARBOLEDA II
20 AGUA BLANCA INDUSTRIAL	66 RESIDENCIAL SAN JORGE
21 VISTAS DEL SOL	67 HACIENDAS JACARANDAS
22 MARIANO OTERO SUR	68 NIMBUS HABITAT
23 FRANCISCO SARABIA PTE	69 SAN RAFAEL
24 VALLE DE BUGAMBILIAS	70 ARBOLEDA COTO RESIDENCIAL
25 FLAMINGOS	71 JARDINES DE LOS PINOS
26 ZONA COMERCIAL DEL LINCE	72 RINCONADA DE LOS PINOS
27 PARAISO LOS PINOS	73 LAS PALMAS II
28 CASA BLANCA	74 MISION LAS PALMAS
29 EL NOGAL	75 JARDINES DEL IXTETPE
30 POCITOS CAMPESTRE	76 LOS MIRASOLES
31 LA ESMERALDA	77 VISTA REAL DE BUGAMBILIAS
32 EL SARABATO	78 RINCON DE BUGAMBILIAS
33 VILLAS DEL REAL	79 CENTRO DE ESPECTACULOS
34 JARDINES DE SANTA ANA	80 SAN MIGUEL
35 PINOS CAMPESTRE II SECCION	81 FRAC. RESIDENCIAL ROBLES (LOS HELECHOS)
36 CON HORIZONTALES PINOS	82 FRACCIONAMIENTO AIRE
37 RINCON NORTEÑO	83 LOS AGAVES RESIDENCIAL
38 VILLAS DEL IXTETPE	84 ACACIAS VISTAS DEL VALLE
39 RINCONADA BUGAMBILIAS	85 TAUZQUINQUE
40 MISION SANTA ANA	86 CUATRO VIENTOS
41 LOS PINOS DE SANTA ANA	87 IKAL
42 HACIENDAS DE SANTA ANA	88 UNIDAD CONDOMINIAL
43 VILLA BONITA YU	89 PLAZA COMERCIAL SUR
44 LA JOYA "B"	90 MAGNOLIAS HABITAT
45 VILLAS PERISUR	91 TORRE URJA
100 COTO	92 SANTO SANTIAGO
101 MARSALA	93 TREINTO RESIDENCIAL
102 FRESNOS	94 BOSQUIA RESERVA RESIDENCIAL
103 STELAR BUGAMBILIAS	95 TEGTIR
104 IKAL RESIDENCIAL SUR	96 COTO ARRABANES
105 PUNTA FORESTA (COND TABACHINES)	97 VILLAS LA ENRAMADA
106 LAS VISTAS DEL VALLE	98 VILLAS DEL IXTETPE V
	99 BORBOLETA

PROYECCION UTM 13N  
DATUM: WGS 1984  
ESCALA: 1:4,690

ESCALA GRÁFICA

# EL ESTADO DE JALISCO

PERIÓDICO OFICIAL

NOTA: SE AGREGARON LAS MANZANAS NUEVAS IMPLEMENTADAS EN EL SISTEMA GEV  
001 Número de Manzana-GEV ZONA CATASTRAL 34 "4G5"



EL PRESENTE DOCUMENTO SE REVISÓ Y CUMPLE CON LOS LINEAMIENTOS RECOMENDACIONES EMITIDAS POR EL CONSEJO TÉCNICO CATASTRAL DEL ESTADO.

RODOLFO GONZÁLEZ SÁNCHEZ  
DIRECTOR DE CATASTRO DEL ESTADO  
SECRETARIO DE ASISTENCIA Y ACUERDOS



1483

Gobierno de  
**Zapopan**  
TABLAS DE VALORES  
2025

CONSEJO TECNICO CATASTRAL MUNICIPAL	CONSEJO TECNICO CATASTRAL DEL ESTADO
H. AYUNTAMIENTO DE ZAPOPAN	H. CONGRESO DEL ESTADO

**COLONIAS, FRACCIONAMIENTOS Y CONDOMINIOS**

1 CD BUGAMBILIAS II SECCION	46 PORTALES DE SANTA ANA
2 LOS PINOS CAMPESTRE	47 LAS ARDILLAS
3 CD BUGAMBILIAS I SECCION	48 LOMAS DE BUGAMBILIAS
4 EL MANTE	49 HALCON
5 AGUA BLANCA HABITACIONAL	51 VILLA SERENA
6 BOSQUES DE BUGAMBILIAS	52 BUGAMBILIAS COUNTRY
11 SECCION	53 CONDOMINIO HIGOS
7 AGRICOLA	54 EBANO
8 PASEOS DEL BRISEÑO	55 LOS CEDROS
9 EL BRISEÑO	56 EL CAMPANARIO
10 MIGUEL DE LA MADRID	57 VILLAS DEL IXTEPETE II
11 FRANCISCO SARABIA	58 VILLA TOSCANA
12 SANTA ANA TEPETITLAN	59 VILLAS SANTA MONICA
13 DEL BOSQUE	60 VILLAS SANTO TOMAS
14 LA LOMA	61 LADERAS DE LA PRIMAVERA
15 RINCONADA DEL IRIS	62 OYAMEL RESIDENCIAL
16 LA HACIENDITA	63 PARQUE DE LAS AZALEAS
17 BUGAM-VILLAS	64 VILLAS TULE
18 CONDOMINIO CRISTAL	65 ARBOLEDA II
19 AZALEAS RESIDENCIAL	66 RESIDENCIAL SAN JORGE
20 HACIENDAS JACARANDAS	67 HACIENDAS JACARANDAS
21 VISTAS DEL SOL	68 NIMBUS HABITAT
22 MARIANO OTERO SUR	69 SAN RAFAEL
23 FRANCISCO SARABIA PTE	70 ARBOLEDA COTO RESIDENCIAL
24 VALLE DE BUGAMBILIAS	71 JARDINES DE LOS PINOS
25 FLAMINGOS	72 RINCONADA DE LOS PINOS
26 ZONA COMERCIAL DEL LINCE	73 LAS PALMAS II
27 PARAISO LOS PINOS	74 MISION LAS PALMAS
28 CASA BLANCA	75 JARDINES DEL IXTEPETE
29 EL NOGAL	76 LOS MIRASOLES
30 POCITOS CAMPESTRE	77 VISTA REAL DE BUGAMBILIAS
31 LA ESMERALDA	78 RINCON DE BUGAMBILIAS
32 EL GARABATO	79 CENTRO DE ESPECTACULOS
33 VILLAS DEL REAL	80 SAN MIGUEL
34 JARDINES DE SANTA ANA	81 FRAC. RESIDENCIAL ROBLES (LOS HELECHOS)
35 PINOS CAMPESTRE	82 FRACCIONAMIENTO AIRE
36 CONDOMINIO LOS PINOS	83 LOS AGAVES RESIDENCIAL
37 RINCON VORTERO	84 ACACIAS VISTAS DEL VALLE
38 VILLAS DEL IXTEPETE	85 TAIZQUINQUE
39 RINCONADA BUGAMBILIAS	86 CUATRO VIENTOS
40 MISION SANTA ANA	87 IKAL
41 LOS PINOS DE SANTA ANA	88 UNIDAD CONDOMINIAL
42 HACIENDAS DE SANTA ANA	89 PLAZA COMERCIAL SUR
43 VILLA BONITARI Y	90 MAGNOLIAS HABITAT
44 VILLAS PERISUR	91 TORRE URIA
45 VILLAS PERISUR	92 SANTO SANTIAGO
100 COTO	93 TREINTO RESIDENCIAL
101 MARSALA	94 BOSQUIA RESERVA RESIDENCIA
102 FRESNOS	95 TEGTIR
103 STELAR BUGAMBILIAS	96 COTO ARRIVIANES
104 IKAL RESIDENCIAL SUR	97 VILLAS LA ENRAMADA
105 PUNTA FORESTA (COND TABACHINES)	98 VILLAS DEL IXTEPETE V
106 DALEAS VISTAS DEL VALLE	99 BORBOLETA

PROYECCION UTM 13N  
DATUM: WGS 1984  
ESCALA: 1:4,880

Mapa  
0 25 50 75  
ESCALA GRAFICA

# EL ESTADO DE JALISCO

PERIÓDICO OFICIAL

NOTA: SE AGREGARON LAS MANZANAS NUEVAS IMPLEMENTADAS EN EL SISTEMA GEV  
001 Número de Manzana-GEV **ZONA CATASTRAL 34 "4G5"**



EL PRESENTE DOCUMENTO SE REVISÓ Y CUMPLE CON LOS LINEAMIENTOS RECOMENDACIONES EMITIDAS POR EL CONSEJO TÉCNICO CATASTRAL DEL ESTADO.

RODOLFO GONZÁLEZ SANCHEZ  
DIRECTOR DE CATASTRO DEL ESTADO  
SECRETARÍA DE AGUAS Y ACUÍFEROS



1494

Gobierno de **Zapopan**  
TABLAS DE VALORES  
2025

CONSEJO TÉCNICO CATASTRAL MUNICIPAL	CONSEJO TÉCNICO CATASTRAL DEL ESTADO
H. AYUNTAMIENTO DE ZAPOPAN	H. CONGRESO DEL ESTADO

**COLONIAS, FRACCIONAMIENTOS Y CONDOMINIOS**

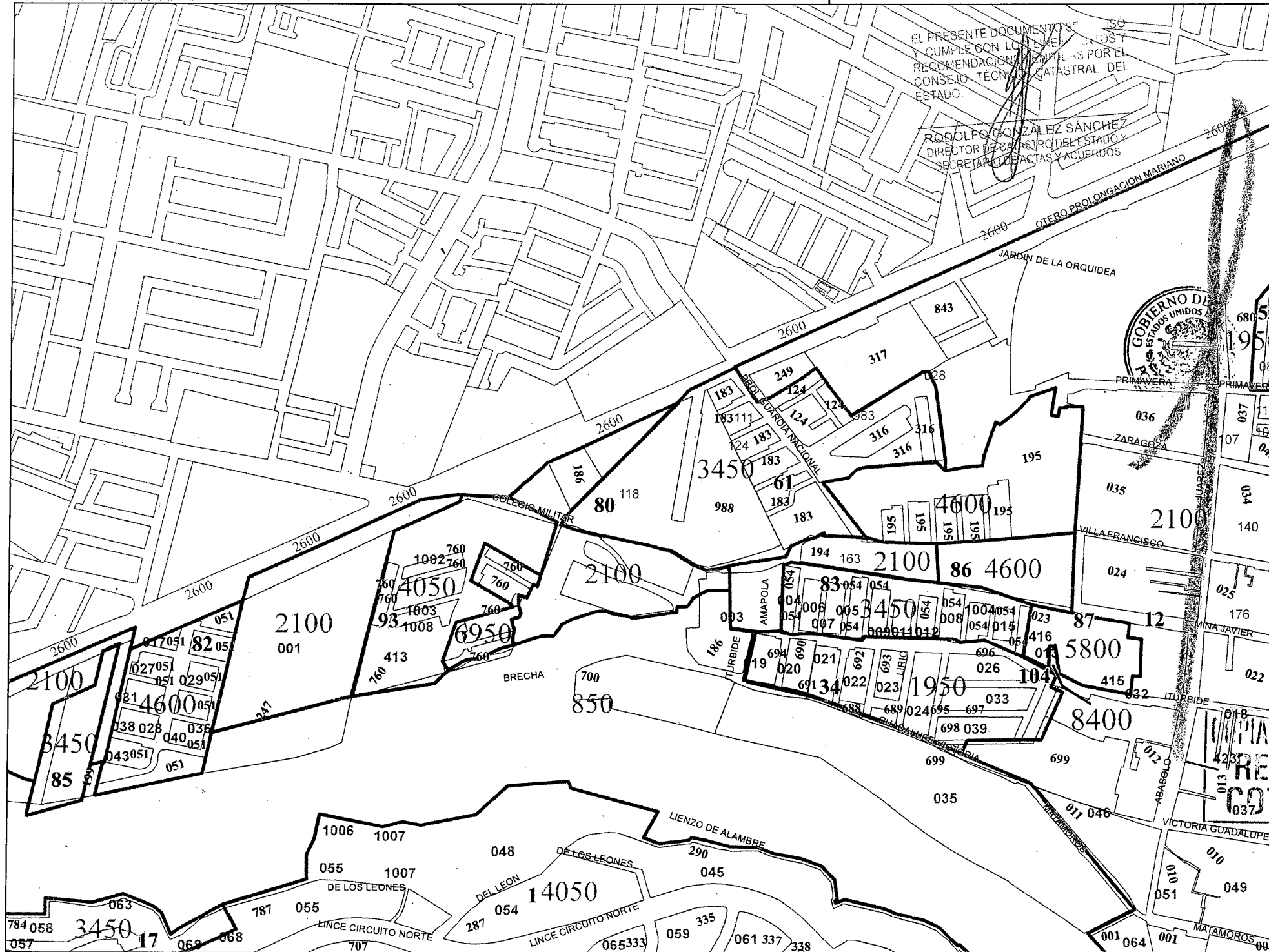
1 CD BUGAMBILIAS II SECCION	46 PORTALES DE SANTA ANA
2 LOS PINOS CAMPESTRE	47 LAS ARDILLAS
3 CD BUGAMBILIAS I SECCION	48 LOMAS DE BUGAMBILIAS
4 EL MANTE	49 HALCON
5 AGUA BLANCA HABITACIONAL	51 VILLA SERENA
6 BOSQUES DE BUGAMBILIAS	52 BUGAMBILIAS COUNTRY
7 AGRICOLA	53 CONDOMINIO HIGOS
8 PASEOS DEL BRISEÑO	54 EBANO
9 EL BRISEÑO	55 LOS CEDROS
10 MIGUEL DE LA MADRID	56 EL CAMPANARIO
11 FRANCISCO SARABIA	57 VILLAS DEL IXTEPETE II
12 SANTA ANA TEPETITLAN	58 VILLA TOSCANA
13 DEL BOSQUE	59 VILLAS SANTA MONICA
14 LA LOMA	60 VILLAS SANTO TOMAS
15 RINCONADA DEL IRIS	61 LADERAS DE LA PRIMAVERA
16 LA HACIENDITA	62 OYAMEL RESIDENCIAL
17 BUGAM-VILLAS	63 PARQUE DE LAS AZALEAS
18 CONDOMINIO CRISTAL	64 VILLAS TULE
19 AZALEAS RESIDENCIAL	65 ARBOLEDA II
20 AGUA BLANCA INDUSTRIAL	66 RESIDENCIAL SAN JORGE
21 VISTAS DEL SOL	67 HACIENDAS JACARANDAS
22 MARIANO OTERO SUR	68 NIMBUS HABITAT
23 FRANCISCO SARABIA PTE	69 SAN RAFAEL
24 VALLE DE BUGAMBILIAS	70 ARBOLEDA COTO RESIDENCIAL
25 FLAMINGOS	71 JARDINES DE LOS PINOS
26 ZONA COMERCIAL DEL LINCE	72 RINCONADA DE LOS PINOS
27 PARAISO LOS PINOS	73 LAS PALMAS II
28 CASA BLANCA	74 MISION LAS PALMAS
29 EL NOGAL	75 JARDINES DEL IXTEPETE
30 POCITOS CAMPESTRE	76 LOS MIRASOLES
31 LA ESMERALDA	77 VISTA REAL DE BUGAMBILIAS
32 EL GARABATO	78 RINCON DE BUGAMBILIAS
33 VILLAS DEL REAL	79 CENTRO DE ESPECTACULOS
34 JARDINES DE SANTA ANA	80 SAN MIGUEL
35 PINOS CAMPESTRE	81 FRAC. RESIDENCIAL ROBLES (LOS HELECHOS)
36 CON. HORIZONTAL LOS PINOS	82 FRACCIONAMIENTO AIRE
37 RINCON NOROCCIDENTAL	83 LOS AGAVES RESIDENCIAL
38 VILLAS DEL IXTEPETE	84 ACACIAS VISTAS DEL VALLE
39 RINCONADA BUGAMBILIAS	85 TAZQUINQUE
40 MISION SANTA ANA	86 CUATRO VIENTOS
41 LOS PINOS DE SANTA ANA	87 IKAL
42 HACIENDAS DE SANTA ANA	88 UNIDAD CONDOMINAL
43 VILLA BONITA II	89 PLAZA COMERCIAL SUR
44 LA COVA	90 MAGNOLIAS HABITAT
45 VILLAS PERISUR	91 TORRE URUA
100'COTO'	92 SANTO SANTIAGO
101 MARSALA	93 TRENTO RESIDENCIAL
102 FRESNOS	94 BOSQUIA RESERVA RESIDENCIAL
103 STELAR BUGAMBILIAS	95 TEGTIR
104 IKAL RESIDENCIAL SUR	96 COTO ARRAYANES
105 PUNTA FORESTA (COND TABACHINES)	97 VILLAS LA ENRAMADA
106 DALEAS VISTAS DEL VALLE	98 VILLAS DEL IXTEPETE V
	99 BORBOLETA

PROYECCION UTM 13N  
DATUM: WGS 1984  
ESCALA: 1:4,690

ESCALA GRÁFICA



NOTA: SE AGREGARON LAS MANZANAS NUEVAS IMPLEMENTADAS EN EL SISTEMA GEV  
0.01 Número de Manzana-GEV ZONA CATASTRAL 34 "4G5" 560100



EL PRESENTE DOCUMENTO SE  
CUMPLE CON LOS REQUISITOS Y  
RECOMENDACIONES EMITIDAS POR EL  
CONSEJO TÉCNICO CATASTRAL DEL  
ESTADO.  
RODOLFO GONZÁLEZ SÁNCHEZ  
DIRECTOR DE CATASTRO DEL ESTADO Y  
SECRETARIO DE ACTAS Y ACUERDOS



1505

Gobierno de  
**Zapopan**  
TABLAS DE VALORES  
2025

<p>CONSEJO TÉCNICO CATASTRAL MUNICIPAL</p> 	<p>CONSEJO TÉCNICO CATASTRAL DEL ESTADO</p> 
<p>H. AYUNTAMIENTO DE ZAPOPAN</p> 	<p>H. CONGRESO DEL ESTADO</p> 

**COLONIAS, FRACCIONAMIENTOS Y CONDOMINIOS**

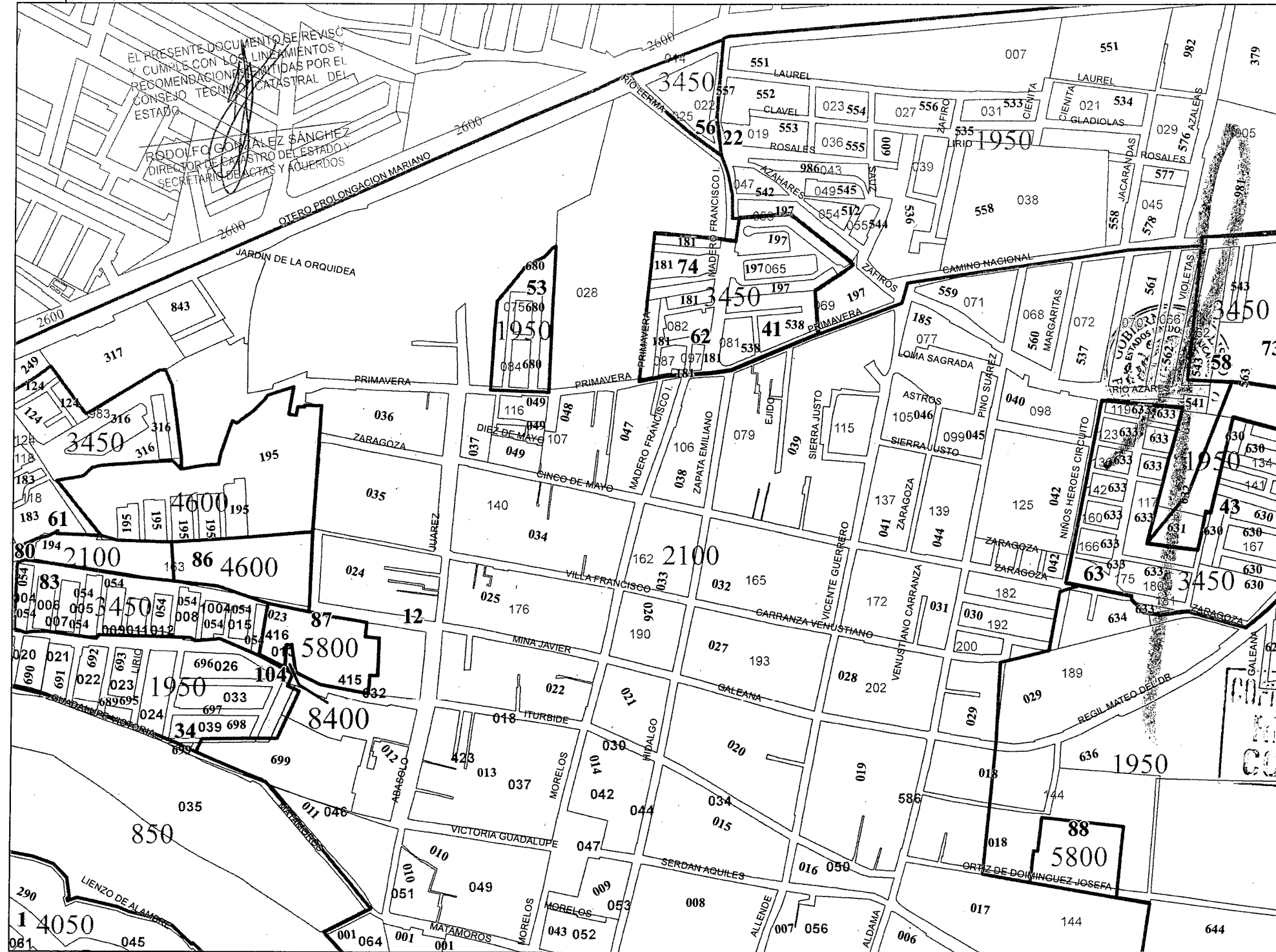
1 CD BUGAMBILIAS II SECCION	46 PORTALES DE SANTA ANA
2 LOS PINOS CAMPESTRE	47 LAS ARDILLAS
3 CD BUGAMBILIAS I SECCION	48 LOMAS DE BUGAMBILIAS
4 EL MANTE	49 HALCON
5 AGUA BLANCA HABITACIONAL	51 VILLA SERENA
6 BOSQUES DE BUGAMBILIAS	52 BUGAMBILIAS COUNTRY
11 SECCION	53 CONDOMINIO HIGOS
7 AGRICOLA	54 EBANO
8 PASEOS DEL BRISEÑO	55 LOS CEDROS
9 EL BRISEÑO	56 EL CAMPANARIO
10 MIGUEL DE LA MADRID	57 VILLAS DEL IXTEPETE II
11 FRANCISCO SARABIA	58 VILLA TOSCANA
12 SANTA ANA TEPETITLAN	59 VILLAS SANTA MONICA
13 DEL BOSQUE	60 VILLAS SANTO TOMAS
14 LA LOMA	61 LADERAS DE LA PRIMAVERA
15 RINCONADA DEL IRIS	62 OYAMEL RESIDENCIAL
16 LA HACIENDITA	63 PARQUE DE LAS AZALEAS
17 BUGAM-VILLAS	64 VILLAS TULE
18 CONDOMINIO CRISTAL	65 ARBOLEDA II
19 AZALEAS RESIDENCIAL	66 RESIDENCIAL SAN JORGE
20 AGUA BLANCA INDUSTRIAL	67 HACIENDAS JACARANDAS
21 VISTAS DEL SOL	68 NIMBUS HABITAT
22 MARIANO OTERO SUR	69 SAN RAFAEL
23 FRANCISCO SARABIA PTE	70 ARBOLEDA COTO RESIDENCIAL
24 VALLE DE BUGAMBILIAS	71 JARDINES DE LOS PINOS
25 FLAMINGOS	72 RINCONADA DE LOS PINOS
26 ZONA COMERCIAL DEL LINCE	73 LAS PALMAS II
27 PARAISO LOS PINOS	74 MISION LAS PALMAS
28 CASA BLANCA	75 JARDINES DEL IXTEPETE
29 EL NOGAL	76 LOS MIRASOLES
30 POCITOS CAMPESTRE	77 VISTA REAL DE BUGAMBILIAS
31 LA ESMERALDA	78 RINCON DE BUGAMBILIAS
32 EL GABARATO	79 CENTRO DE ESPECIALIDADES
33 VILLAS DEL REAL	80 SAN MIGUEL
34 JARDINES DE SANTA ANA	81 FRAC. RESIDENCIAL ROBLES (LOS HELECHOS)
35 PINOS CAMPESTRE II SECCION	82 FRACCIONAMIENTO AIRE
36 CON HORIZONTAL LOS PINOS	83 LOS AGAVES RESIDENCIAL
37 RINCON NOROCCIDENTAL	84 ACACIAS VISTAS DEL VALLE
38 VILLAS DEL IXTEPETE	85 TAIQUINQUE
39 RINCONADA BUGAMBILIAS	86 CUATRO VIENTOS
40 MISION SANTA ANA	87 IKAL
41 LOS PINOS DE SANTA ANA	88 UNIDAD CONDOMINIAL
42 HACIENDAS DE SANTA ANA	89 PLAZA COMERCIAL SUR
43 VILLA BONITA I Y II	90 MAGNOLIAS HABITAT
44 LA JOYA	91 TORRE URIA
45 VILLAS PERISUR	92 SANTO SANTIAGO
100 COTO	93 TRENTO RESIDENCIAL
101 MARSALA	94 BOSQUIA RESERVA RESIDENCIAL
102 FRESNOS	95 TEGTIR
103 STELAR BUGAMBILIAS	96 COTO ARRIVANES
104 IKAL RESIDENCIAL SUR	97 VILLAS LA ENRAMADA
105 PUNTA FORESTA (COND TABACHINES)	98 VILLAS DEL IXTEPETE V
106 DALEAS VISTAS DEL VALLE	99 BORBOLETA

PROYECCION UTM 13N  
DATUM: WGS 1984  
ESCALA: 1:4,800

# EL ESTADO DE JALISCO

PERIÓDICO OFICIAL

NOTA: SE AGREGARON LAS MANZANAS NUEVAS IMPLEMENTADAS EN EL SISTEMA GEV  
001 - Número de Manzana-GEV  
ZONA CATASTRAL 34 "4G5"



**Gobierno del Estado de Jalisco**  
**Zapopan**  
TABLAS DE VALORES  
2025


**COLONIAS, FRACCIONAMIENTOS Y CONDOMINIOS**

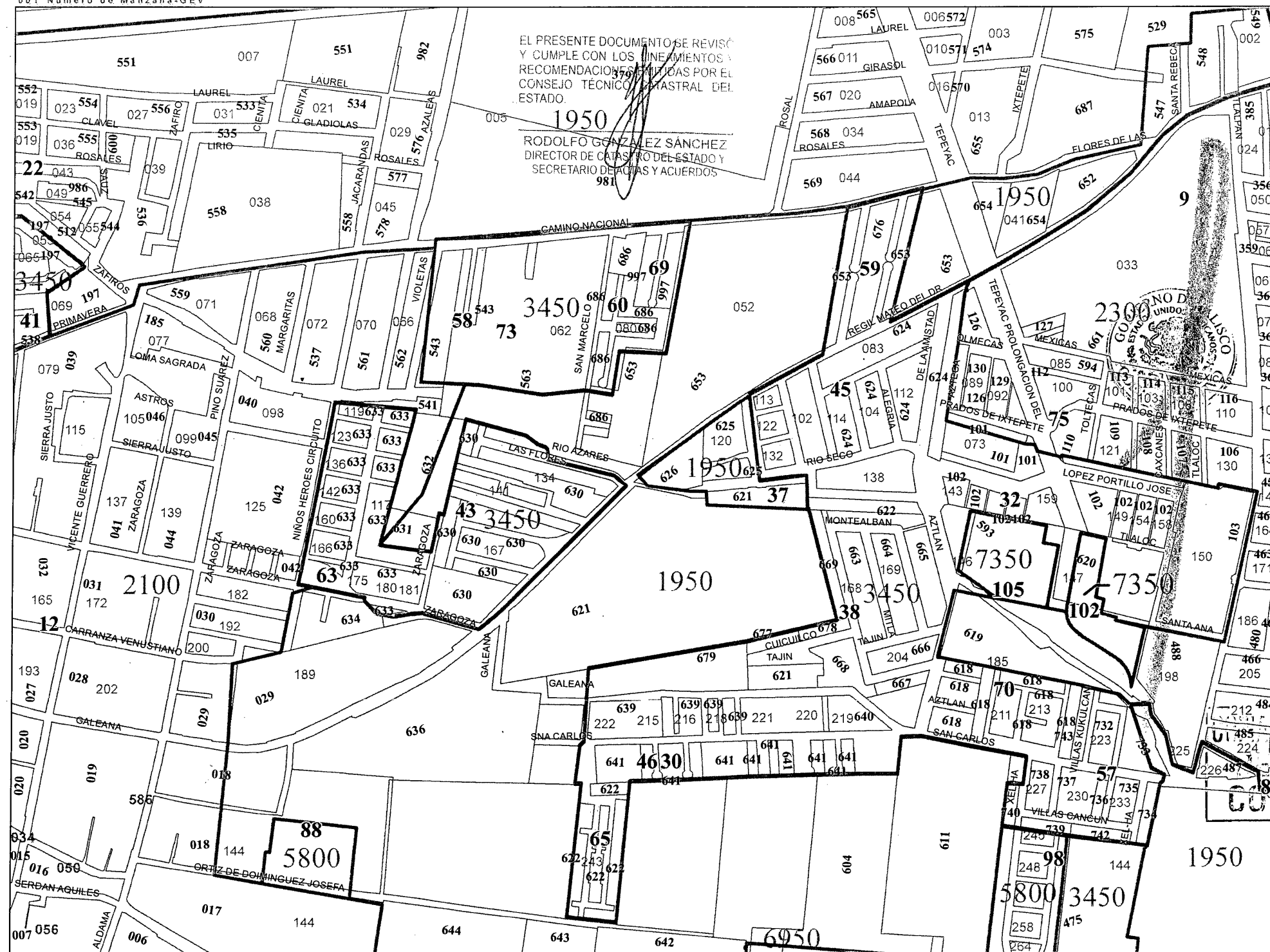
1 CD BUGAMBILIAS II SECCION	46 PORTALES DE SANTA ANA
2 LOS PINOS CAMPESTRE	47 LAS ARDILLAS
3 CD BUGAMBILIAS I SECCION	48 LOMAS DE BUGAMBILIAS
4 EL MANTO	49 HALCON
5 AGUA BLANCA HABITACIONAL	51 VILLA SERENA
6 BOSQUES DE BUGAMBILIAS	52 BUGAMBILIAS COUNTRY
7 AGRICOLA	53 CONDOMINIO HIGOS
8 PASEOS DEL BRISEÑO	54 EBANO
9 EL BRISEÑO	55 LOS CEDROS
10 MIGUEL DE LA MADRID	56 EL CAMPANARIO
11 FRANCISCO SARABIA	57 VILLAS DEL IXTEPETE II
12 SANTA ANA TEPETITLAN	58 VILLA TOSCANA
13 DEL BOSQUE	59 VILLAS SANTA MONICA
14 LA LOMA	60 VILLAS SANTO TOMAS
15 RINCONADA DEL IRIS	61 LADERAS DE LA PRIMAVERA
16 LA HACIENDA	62 OVAMEL RESIDENCIAL
17 BUGAM-VILLAS	63 PARQUE DE LAS AZALEAS
18 CONDOMINIO CRISTAL	64 VILLAS TULE
19 AZALEAS RESIDENCIAL	65 ARBOLEDA II
20 AGUA BLANCA INDUSTRIAL	66 RESIDENCIAL SAN JORGE
21 VISTAS DEL SOL	67 HACIENDAS JACARANDAS
22 MARIANO OTERO SUR	68 NIMBUS HABITAT
23 FRANCISCO SARABIA PTE	69 SAN RAFAEL
24 VALLE DE BUGAMBILIAS	70 ARBOLEDA COTO RESIDENCIAL
25 FLAMINGOS	71 JARDINES DE LOS PINOS
26 ZONA COMERCIAL DEL UNICE	72 RINCONADA DE LOS PINOS
27 PARAISO LOS PINOS	73 LAS PALMAS II
28 CASA BLANCA	74 MISION LAS PALMAS
29 EL NOGAL	75 JARDINES DEL IXTEPETE
30 POCITOS CAMPESTRE	76 LOS MIRASOLES
31 LA ESPERANZA	77 VISTA REAL DE BUGAMBILIAS
32 EL GARABATO	78 RINCON DE BUGAMBILIAS
33 VILLAS DEL REAL	79 CENTRO DE ESPECTACULOS
34 JARDINES DE SANTA ANA	80 SAN MIGUEL
35 PINOS CAMPESTRE	81 FRAC RESIDENCIAL ROBLES (LOS HELECHOS)
36 CON HORIZONTAL LOS PINOS	82 FRACCIONAMIENTO AIRE
37 RINCON MONTERO	83 LOS AGAVES RESIDENCIAL
38 VILLAS DEL IXTEPETE	84 ACACIAS VISTAS DEL VALLE
39 RINCONADA BUGAMBILIAS	85 TAZUQUINQUE
40 MISION SANTA ANA	86 CUATRO VIENTOS
41 LOS PINOS DE SANTA ANA	87 IKAL
42 HACIENDAS DE SANTA ANA	88 UNIDAD CONDOMINIAL
43 VILLA BONITA I Y II	89 PLAZA COMERCIAL SUR
44 LA VOYA	90 MAGNOLIAS HABITAT
45 VILLAS PERISUR	91 TORRE URUA
100 COTO	92 SANTO SANTIAGO
101 MARSALA	93 TRENTO RESIDENCIAL
102 FRESNOS	94 BOSQUIA RESERVA RESIDENCIAL
103 STELAR BUGAMBILIAS	95 TEGTIR
104 IKAL RESIDENCIAL SUR	96 COTO ARRIVANES
105 PUNTA FORESTA (COND TABACHINES)	97 VILLAS LA ENRAMADA
106 DALEAS VISTAS DEL VALLE	98 VILLAS DEL IXTEPETE V
	99 BORBOLETA

PROYECCION UTM 13N  
DATUM: WGS 1984  
ESCALA: 1:4,890

Escala Gráfica  
0 12.5 25 50 75 Metros

EL ESTADO DE JALISCO  
PERIÓDICO OFICIAL

NOTA: SE AGREGARON LAS MANZANAS NUEVAS IMPLEMENTADAS EN EL SISTEMA GEV  
001 Número de Manzana-GEV  
**ZONA CATASTRAL 34 "4G5"**



(1527)

Gobierno de  
**Zapopan**  
 TABLAS DE VALORES  
 2025

CONSEJO TÉCNICO CATASTRAL MUNICIPAL	CONSEJO TÉCNICO CATASTRAL DEL ESTADO
R. AYUNTAMIENTO DE ZAPOPAN	H. CONGRESO DEL ESTADO

**COLONIAS, FRACCIONAMIENTOS Y CONDOMINIOS**

- 1 CD BUGAMBILIAS II SECCION
- 2 LAS PINOS CAMPESTRE
- 3 CD BUGAMBILIAS I SECCION
- 4 EL MANTE
- 5 AGUA BLANCA HABITACIONAL
- 6 BOSQUES DE BUGAMBILIAS II SECCION
- 7 AGRICOLA
- 8 PASOS DEL BRISEÑO
- 9 EL BRISEÑO
- 10 MIGUEL DE LA MADRID
- 11 FRANCISCO SARABIA
- 12 SANTA ANA TEPETITLAN
- 13 DEL BOSQUE
- 14 LA LOMA
- 15 RINCONADA DEL IRIS
- 16 LA HACIENDA
- 17 BUGAM-VILLAS
- 18 CONDOMINIO CRISTAL
- 19 AZULES RESIDENCIAL
- 20 AGUA BLANCA INDUSTRIAL
- 21 VISTAS DEL SOL
- 22 MARIANO OTERO SUR
- 23 FRANCISCO SARABIA PTE
- 24 VALLE DE BUGAMBILIAS
- 25 FLAMINGOS
- 26 ZONA COMERCIAL DEL LINCE
- 27 PARAISO LOS PINOS
- 28 CASA BLANCA
- 29 EL NOGAL
- 30 POCITOS CAMPESTRE
- 31 LA ESMERALDA
- 32 EL SARABATO
- 33 VILLAS DEL REAL
- 34 JARDINES DE SANTA ANA
- 35 PINOS CAMPESTRE II SECCION
- 36 CON HORIZONTAL LOS PINOS
- 37 RINCON NOROCCIDENTAL
- 38 VILLAS DEL IXTEPETE
- 39 RINCONADA BUGAMBILIAS
- 40 MISION SANTA ANA
- 41 LOS PINOS DE SANTA ANA
- 42 HACIENDAS DE SANTA ANA
- 43 VILLA BONITA I Y II
- 44 EL JOY
- 45 VILLAS PERISUR
- 100 COTO
- 101 MARSALA
- 102 FRESNOS
- 103 STELAR BUGAMBILIAS
- 104 IVAL RESIDENCIAL SUR
- 105 PUNTA FORESTA (COND TABACHINES)
- 106 DALES VISTAS DEL VALLE
- 46 PORTALES DE SANTA ANA
- 47 LAS ARDILLAS
- 48 LOMAS DE BUGAMBILIAS
- 49 HALCON
- 50 VILLA SERENA
- 51 BUGAMBILIAS COUNTRY
- 52 CONDOMINIO HIGOS
- 53 EBANO
- 54 LOS CEDROS
- 55 EL CAMPANARIO
- 56 VILLAS DEL IXTEPETE II
- 57 VILLA TOSCANA
- 58 VILLAS SANTA MONICA
- 59 VILLAS SANTO TOMAS
- 60 LADERAS DE LA PRIMAVERA
- 61 OYAMEL RESIDENCIAL
- 62 PARQUE DE LAS AZALEAS
- 63 VILLAS TULE
- 64 ARBOLEDA II
- 65 RESIDENCIAL SAN JORGE
- 66 HACIENDAS JACARANDAS
- 67 NIMBUS HABITAT
- 68 SAN RAFAEL
- 69 ARBOLEDA COTO RESIDENCIAL
- 70 JARDINES DE LOS PINOS
- 71 RINCONADA DE LOS PINOS
- 72 LAS PALMAS II
- 73 MISION LAS PALMAS
- 74 JARDINES DEL IXTEPETE
- 75 LOS MIRASOLES
- 76 VISTA REAL DE BUGAMBILIAS
- 77 RINCON DE BUGAMBILIAS
- 78 CENTRO DE ESPECTACULOS
- 79 SAN MIGUEL
- 80 FRAC. RESIDENCIAL ROBLES (LOS HELECHOS)
- 81 FRACCIONAMIENTO AIRE
- 82 LOS AGAVES RESIDENCIAL
- 83 ACACIAS VISTAS DEL VALLE
- 84 TAZOLINQUE
- 85 CUATRO VIENTOS
- 86 IVAL
- 87 UNIDAD CONDOMINIAL
- 88 PLAZA COMERCIAL SUR
- 89 MAGNOLIAS HABITAT
- 90 TORRE URUA
- 91 SANTO SANTIAGO
- 92 TREINTO RESIDENCIAL
- 93 BOSQUIA RESERVA RESIDENCIA
- 94 TEGTIR
- 95 COTO ARRAYANES
- 96 VILLAS LA ENRAMADA
- 97 VILLAS DEL IXTEPETE V
- 98 BORBOLETA

PROYECCION UTM 13N  
DATUM: WGS 1984  
ESCALA: 1:4,890

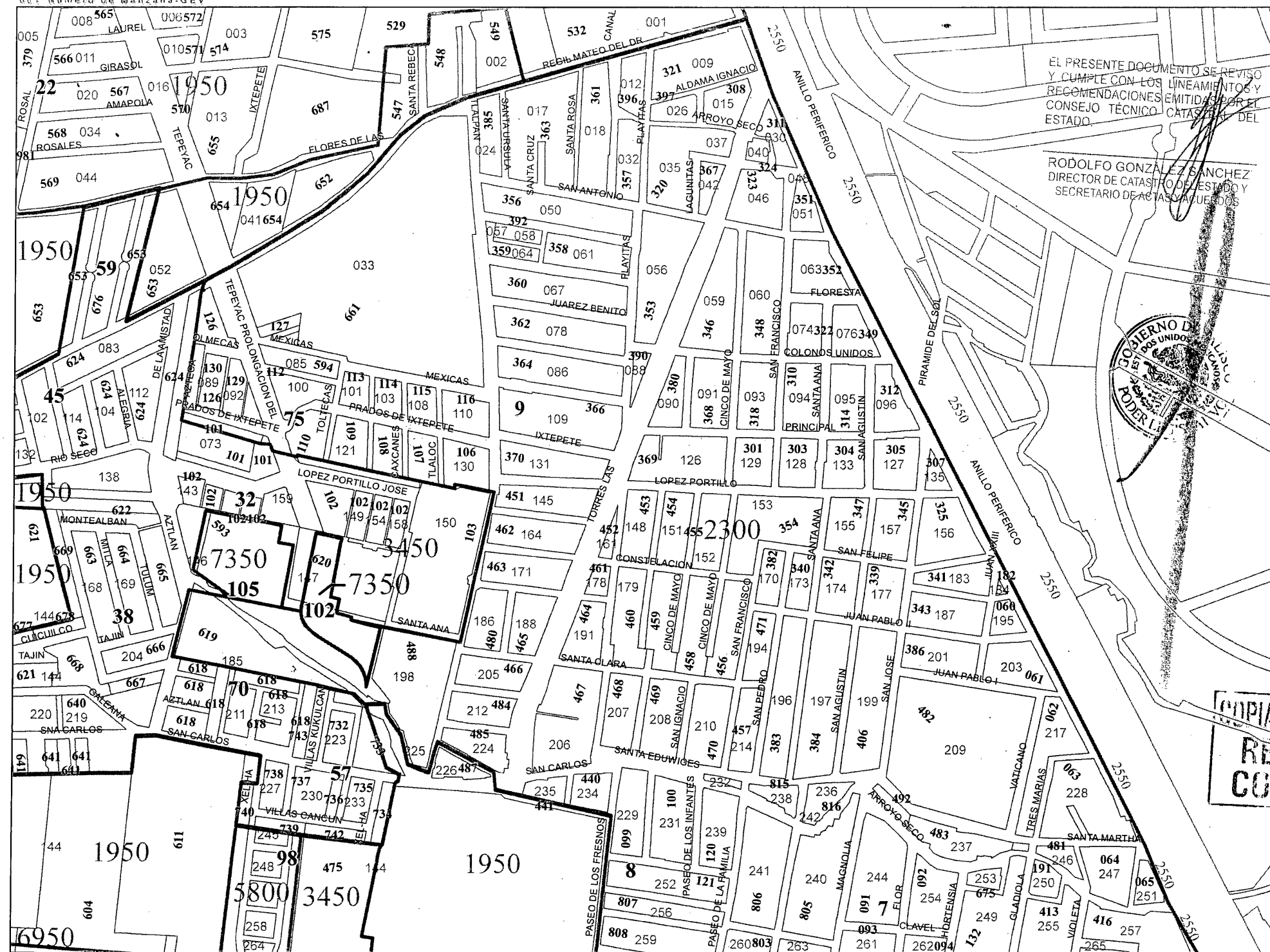
ESCALA GRÁFICA

# EL ESTADO DE JALISCO

PERIÓDICO OFICIAL

NOTA: SE ACRECARON LAS MANZANAS NUEVAS IMPLEMENTADAS EN EL SISTEMA GEV  
601 Número de Manzana-GEV

## ZONA CATASTRAL 34 "4G5"



EL PRESENTE DOCUMENTO SE REVISÓ Y CUMPLE CON LOS LINEAMIENTOS Y RECOMENDACIONES EMITIDAS POR EL CONSEJO TÉCNICO CATASTRAL DEL ESTADO.

RODOLFO GONZÁLEZ SANCHEZ  
DIRECTOR DE CATASTRO DEL ESTADO Y SECRETARIO DE AGUAS Y SUELOS



1538

GOBIERNO DEL ESTADO DE JALISCO  
SECRETARÍA DE AGUAS Y SUELOS

Zapopan  
TABLAS DE VALORES  
2025

CONSEJO TÉCNICO CATASTRAL MUNICIPAL	CONSEJO TÉCNICO CATASTRAL DEL ESTADO
H. AYUNTAMIENTO DE ZAPOPAN	H. CONGRESO DEL ESTADO

COLONIAS, FRACCIONAMIENTOS Y CONDOMINIOS

- 1 CD BUGAMBILIAS II SECCION
- 2 LOS PINOS CAMPESTRE
- 3 CD BUGAMBILIAS I SECCION
- 4 EL MANTE
- 5 AGUA BLANCA HABITACIONAL
- 6 BOSQUES DE BUGAMBILIAS
- 7 AGRICOLA
- 8 PASEOS DEL BRISEÑO
- 9 EL BRISEÑO
- 10 MIGUEL DE LA MADRID
- 11 FRANCISCO SARABIA
- 12 SANTA ANA TEPETILAN
- 13 DEL BOSQUE
- 14 LA LOMA
- 15 RINCONADA DEL IRIS
- 16 LA HACIENDA
- 17 BUGAMB-VILLAS
- 18 CONDOMINIO CRISTAL
- 19 AZALEAS RESIDENCIAL
- 20 AGUA BLANCA INDUSTRIAL
- 21 VISTAS DEL SOL
- 22 MARIANO OTERO SUR
- 23 FRANCISCO SARABIA PTE
- 24 VALLE DE BUGAMBILIAS
- 25 FLAMINGOS
- 26 ZONA COMERCIAL DEL LINCE
- 27 PARAISO LOS PINOS
- 28 CASA BLANCA
- 29 EL NOGAL
- 30 POCITOS CAMPESTRE
- 31 LA ESMERALDA
- 32 EL GUABARITO
- 33 VILLAS DEL REAL
- 34 JARDINES DE SANTA ANA
- 35 PINOS CAMPESTRE
- 36 CON HORIZONTAL LOS PINOS
- 37 RINCON NOROCCIDENTE
- 38 VILLAS DEL IXTEPETE
- 39 RINCONADA BUGAMBILIAS
- 40 MISION SANTA ANA
- 41 LOS PINOS DE SANTA ANA
- 42 HACIENDAS DE SANTA ANA
- 43 VILLA BONITA F Y II
- 44 LA JOYA
- 45 VILLAS PERISUR
- 100 COTO
- 101 MARSALA
- 102 FRESNOS
- 103 STELAR BUGAMBILIAS
- 104 KAL RESIDENCIAL SUR
- 105 PUNTA FORESTA (COND TABACHINES)
- 106 DALEAS VISTAS DEL VALLE
- 46 PORTALES DE SANTA ANA
- 47 LAS ARDILLAS
- 48 LOMAS DE BUGAMBILIAS
- 49 HALCON
- 50 VILLA SERENA
- 51 BUGAMBILIAS COUNTRY
- 52 CONDOMINIO HIGOS
- 53 EBANO
- 54 LOS CEDROS
- 55 EL CAMPANARIO
- 56 VILLAS DEL IXTEPETE II
- 57 VILLA TOSCANA
- 58 VILLAS SANTA MONICA
- 59 VILLAS SANTO TOMAS
- 60 LADERAS DE LA PRIMAVERA
- 61 OVAMEL RESIDENCIAL
- 62 PARQUE DE LAS AZALEAS
- 63 VILLAS TULE
- 64 ARBOLEDA II
- 65 RESIDENCIAL SAN JORGE
- 66 HACIENDAS JACARANDAS
- 67 NIMBUS HABITAT
- 68 SAN RAFAEL
- 69 ARBOLEDA COTO RESIDENCIAL
- 70 JARDINES DE LOS PINOS
- 71 RINCONADA DE LOS PINOS
- 72 LAS PALMAS II
- 73 MISION LAS PALMAS
- 74 JARDINES DEL IXTEPETE
- 75 LOS MIRASOLES
- 76 VISTA REAL DE BUGAMBILIAS
- 77 RINCON DE BUGAMBILIAS
- 78 CENTRO DE ESPECTACULOS
- 79 SAN MIGUEL
- 80 FRAC RESIDENCIAL ROBLES (LOS HELECHOS)
- 81 FRACCIONAMIENTO AIRE
- 82 LOS AGAVES RESIDENCIAL
- 83 ALCANAS VISTAS DEL VALLE
- 84 TALZQUINQUE
- 85 CUATRO VIENTOS
- 86 IKAL
- 87 UNIDAD CONDOMINIAL
- 88 PLAZA COMERCIAL SUR
- 89 MAGNOLIAS HABITAT
- 90 TORRE URIA
- 91 VILLAS PERISUR
- 92 TRENTO RESIDENCIAL
- 93 BOSQUIA RESERVA RESIDENCIAL
- 94 TEGTIR
- 95 COTO ARRAYANES
- 96 VILLAS LA ENRAMADA
- 97 VILLAS DEL IXTEPETE V
- 98 BORBOLETA

PROYECCION UTM 13N  
DATUM: WGS 1984  
ESCALA: 1:4,800

PROYECCION UTM 13N  
DATUM: WGS 1984  
ESCALA: 1:4,800

NOTA: SE AGREGARON LAS MANZANAS NUEVAS IMPLEMENTADAS EN EL SISTEMA GEV  
001: N°55198 ro de Manzana-GEV ZONA CATASTRAL 34 "4G5"

EL PRESENTE DOCUMENTO SE REVISÓ Y CUMPLE CON LOS REQUISITOS Y RECOMENDACIONES EMITIDAS POR EL CONSEJO TÉCNICO CATASTRAL DEL ESTADO.

RODOLFO GONZÁLEZ SÁNCHEZ  
DIRECTOR DE CATASTRO DEL ESTADO Y SECRETARIO DE ACTAS Y ACUERDOS



1549

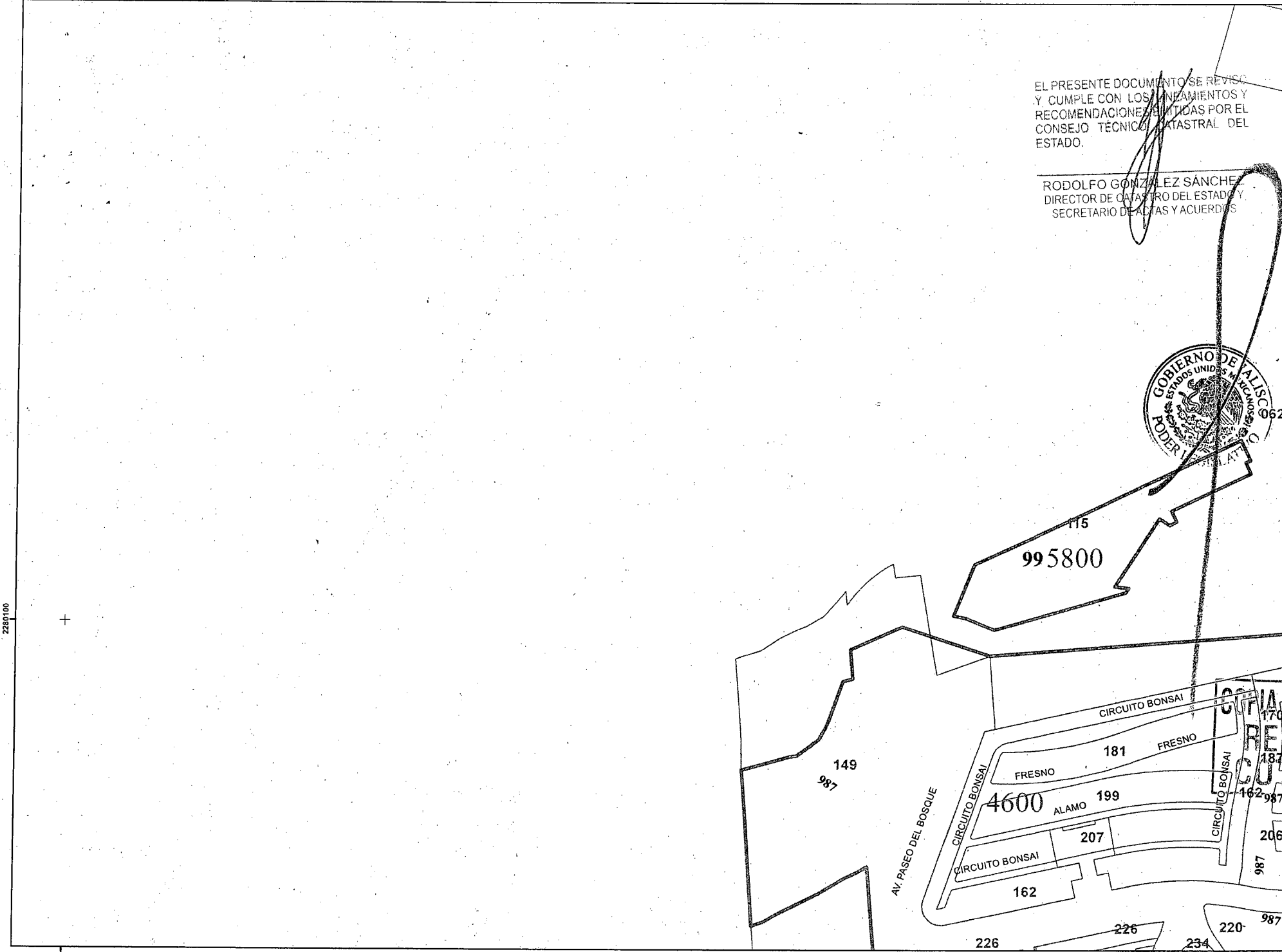
GOBIERNO DE  
**Zapopan**  
TABLAS DE VALORES  
2025

CONSEJO TÉCNICO CATASTRAL MUNICIPAL	CONSEJO TÉCNICO CATASTRAL DEL ESTADO
H. AYUNTAMIENTO DE ZAPOPAN	H. CONGRESO DEL ESTADO

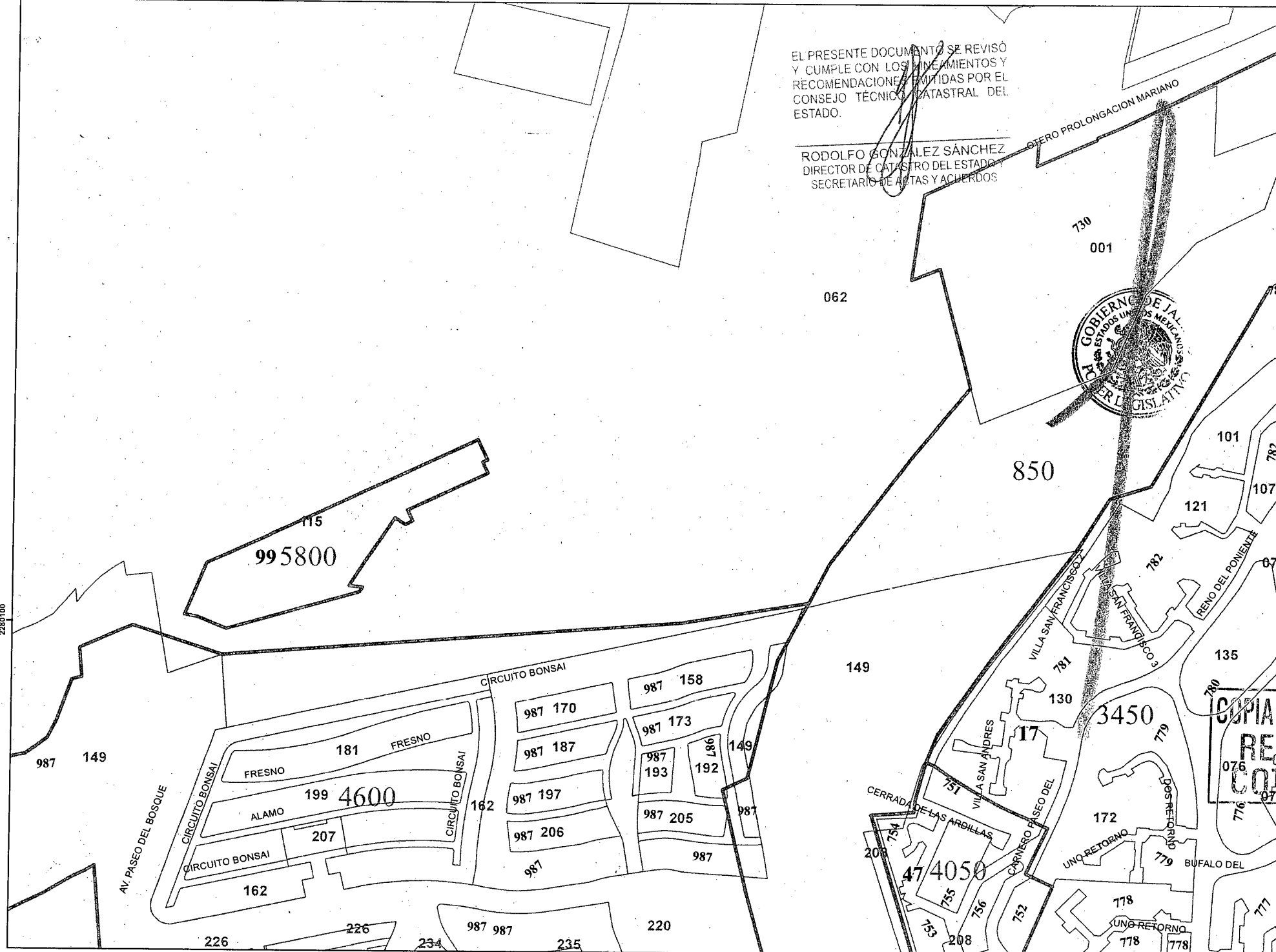
- COLONIAS, FRACCIONAMIENTOS Y CONDOMINIOS**
- 1 CD BUGAMBILIAS II SECCION
  - 2 LOS PINOS CAMPESTRE
  - 3 CD BUGAMBILIAS I SECCION
  - 4 EL MANTE
  - 5 AGUA BLANCA HABITACIONAL
  - 6 BOSQUES DE BUGAMBILIAS
  - 11 SECCION
  - 7 AGRICOLA
  - 8 PASEOS DEL BRISEÑO
  - 9 EL BRISEÑO
  - 10 MIGUEL DE LA MADRID
  - 11 FRANCISCO SARABIA
  - 12 SANTA ANA TEPETILAN
  - 13 DEL BOSQUE
  - 14 LA LOMA
  - 15 RINCONADA DEL IRIS
  - 16 LA HACIENDITA
  - 17 BUGAMA-VILLAS
  - 18 CONDOMINIO CRISTAL
  - 19 AZALEAS RESIDENCIAL
  - 20 AGUA BLANCA INDUSTRIAL
  - 21 VISTAS DEL SOL
  - 22 MARIANO OTERO SUR
  - 23 FRANCISCO SARABIA PTE
  - 24 VALLE DE BUGAMBILIAS
  - 25 FLAMINGOS
  - 26 ZONA COMERCIAL DEL LINCE
  - 27 PARAISO LOS PINOS
  - 28 CASA BLANCA
  - 29 EL NOGAL
  - 30 POCITOS CAMPESTRE
  - 31 LA ESMERALDA
  - 32 EL SARABATO
  - 33 VILLAS DEL REAL
  - 34 JARDINES DE SANTANA
  - 35 PINOS CAMPESTRE
  - 36 COA HORIZONTAL LOS PINOS
  - 37 RINCON NOROCCIDENTAL
  - 38 VILLAS DEL IXTEPETE
  - 39 RINCONADA BUGAMBILIAS
  - 40 MISION SANTA ANA
  - 41 LOS PINOS DE SANTA ANA
  - 42 HACIENDAS DE SANTA ANA
  - 43 VILLA BONITATI Y II
  - 44 LA JOYA
  - 45 VILLAS PERISUR
  - 100 COTO
  - 101 MARSALA
  - 102 FRESNOS
  - 103 STELAR BUGAMBILIAS
  - 104 IKAL RESIDENCIAL SUR
  - 105 PUNTA FORESTA (COND TABACHINES)
  - 106 DALEAS VISTAS DEL VALLE
  - 46 PORTALES DE SANTA ANA
  - 47 LAS ARDILLAS
  - 48 LOMAS DE BUGAMBILIAS
  - 49 HALCON
  - 51 VILLA SERENA
  - 52 BUGAMBILIAS COUNTRY
  - 53 CONDOMINIO HIGOS
  - 54 EBANO
  - 55 LOS CEDROS
  - 56 EL CAMPANARIO
  - 57 VILLAS DEL IXTEPETE II
  - 58 VILLA TOSCANA
  - 59 VILLAS SANTA MONICA
  - 60 VILLAS SANTO TOMAS
  - 61 LADERAS DE LA PRIMAVERA
  - 62 OYAMEL RESIDENCIAL
  - 63 PARQUE DE LAS AZALEAS
  - 64 VILLAS TULE
  - 65 ARBOLEDA II
  - 66 RESIDENCIAL SAN JORGE
  - 67 HACIENDAS JACARANDAS
  - 68 NIMBUS HABITAT
  - 69 SAN RAFAEL
  - 70 ARBOLEDA COTO RESIDENCIAL
  - 71 JARDINES DE LOS PINOS
  - 72 RINCONADA DE LOS PINOS
  - 73 LAS PALMAS II
  - 74 MISION LAS PALMAS
  - 75 JARDINES DEL IXTEPETE
  - 76 LOS MIRASOLES
  - 77 VISTA REAL DE BUGAMBILIAS
  - 78 RINCON DE BUGAMBILIAS
  - 79 CENTRO DE ESPECTACULOS
  - 80 SAN MIGUEL
  - 81 FRAC. RESIDENCIAL ROBLES (LOS HELECHOS)
  - 82 FRACCIONAMIENTO AIRE
  - 83 LOS AGAVES RESIDENCIAL
  - 84 ACACIAS VISTAS DEL VALLE
  - 85 TAIZQUINQUE
  - 86 CUATRO VIENTOS
  - 87 IKAL
  - 88 UNIDAD CONDOMINIAL
  - 89 PLAZA COMERCIAL SUR
  - 90 MAGNOLIAS HABITAT
  - 91 TORRE URUA
  - 92 SANTO SANTIAGO
  - 93 TRENTO RESIDENCIAL
  - 94 BOSQUIA RESERVA RESIDENCIAL
  - 95 TEGTIR
  - 96 COTO ARRANINES
  - 97 VILLAS LA ENRAMADA
  - 98 VILLAS DEL IXTEPETE V
  - 99 BORBOLETA

PROYECCIÓN UTM 13N  
DATUM: WGS 1984  
ESCALA: 1:4,690

ESCALA GRÁFICA



NOTA: SE AGREGARON LAS MANZANAS NUEVAS IMPLEMENTADAS EN EL SISTEMA GEV  
001 Número de Manzana-GEV ZONA CATASTRAL 34 "4G5"



155 10

GOBIERNO DE JALISCO  
Zapopan  
TABLAS DE VALORES  
2025

CONSEJO TÉCNICO CATASTRAL MUNICIPAL	CONSEJO TÉCNICO CATASTRAL DEL ESTADO
H. AYUNTAMIENTO DE ZAPOPAN	H. CONGRESO DEL ESTADO

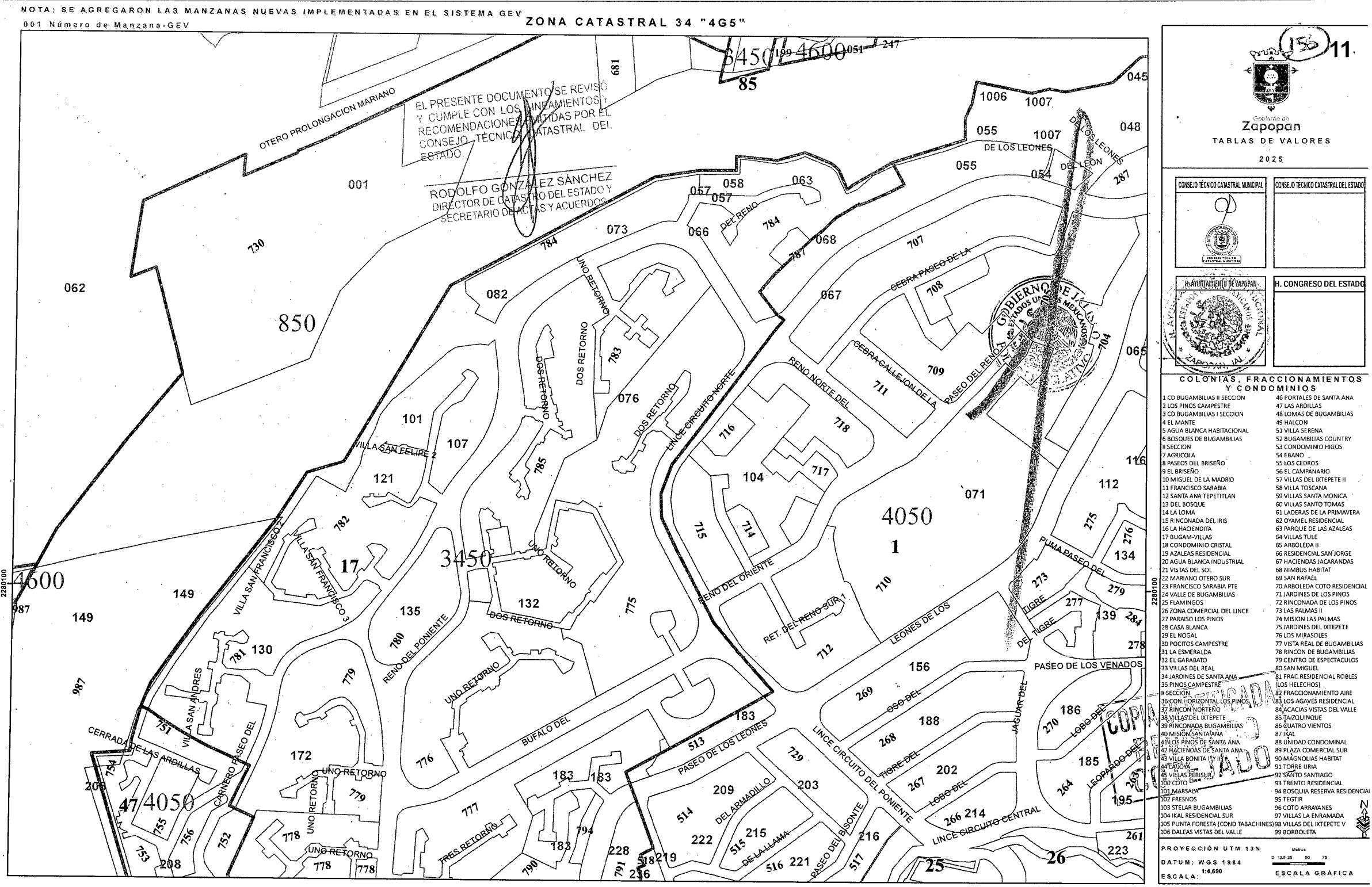
COLONIAS, FRACCIONAMIENTOS Y CONDOMINIOS

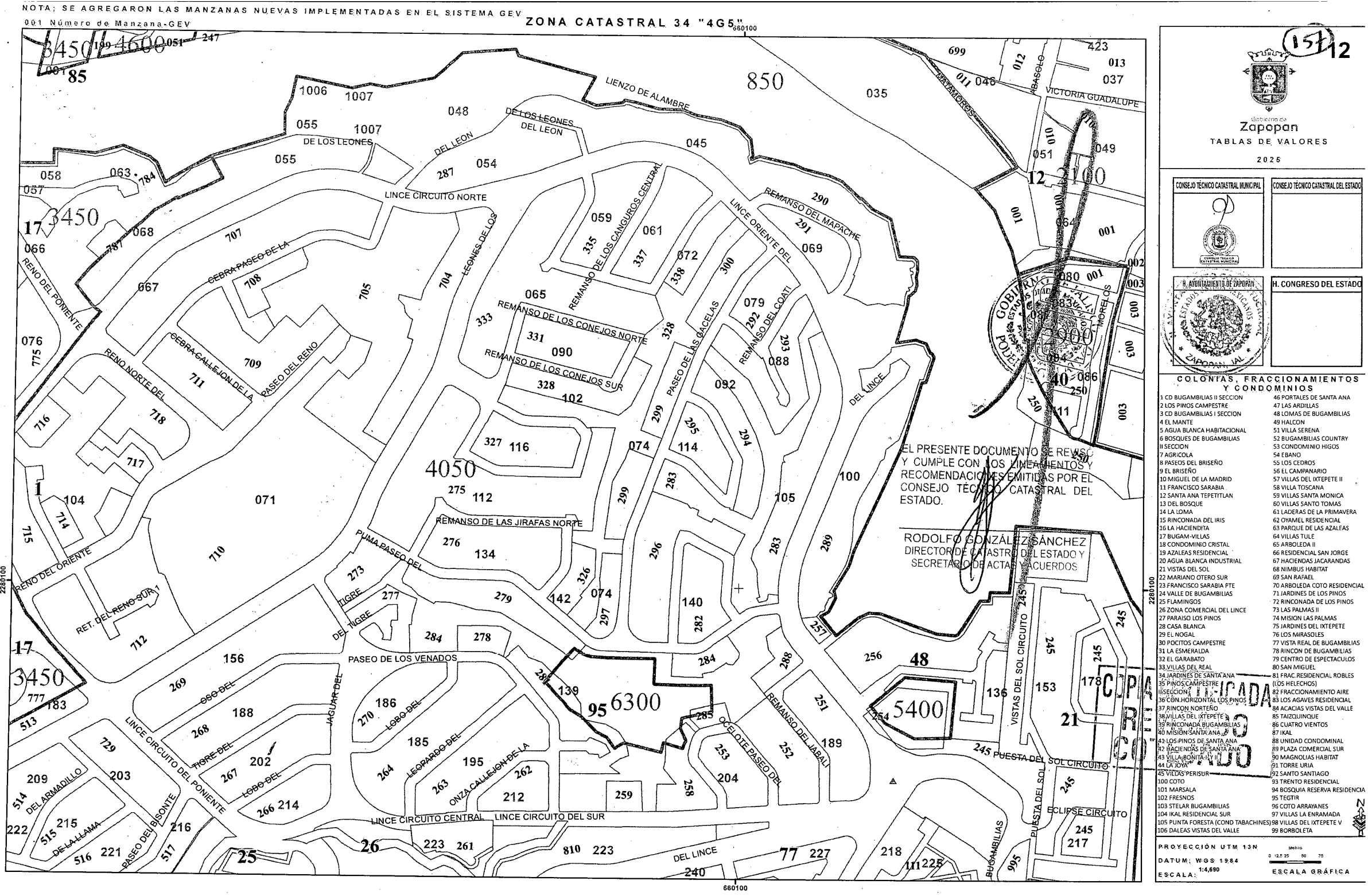
- CD BUGAMBILIAS II SECCION
- LOS PINOS CAMPESTRE
- CD BUGAMBILIAS I SECCION
- EL MANTE
- AGUA BLANCA HABITACIONAL
- BOSQUES DE BUGAMBILIAS
- SECCION
- AGRICOLA
- PASEOS DEL BRISEÑO
- EL BRISEÑO
- MIGUEL DE LA MADRID
- FRANCISCO SARABIA
- SANTA ANA TEPETILAN
- DEL BOSQUE
- LA LOMA
- RINCONADA DEL IRIS
- LA HACIENDITA
- BUGAM-VILLAS
- CONDOMINIO CRISTAL
- AZALEAS RESIDENCIAL
- AGUA BLANCA INDUSTRIAL
- VISTAS DEL SOL
- MARIANO OTERO SUR
- FRANCISCO SARABIA PTE
- VALLE DE BUGAMBILIAS
- FLAMINGOS
- ZONA COMERCIAL DEL LINCE
- PARAISO LOS PINOS
- CASA BLANCA
- EL NOGAL
- POCITOS CAMPESTRE
- LA ESMERALDA
- EL GARABATO
- VILLAS DEL REAL
- JARDINES DE SANTA ANA
- PINOS CAMPESTRE
- SECCION
- CON HORIZONTAL LOS PINOS
- RINCON NOROCCIDENTAL
- VILLAS DEL IXTEPETE
- RINCONADA BUGAMBILIAS
- QUIMISAN SANTA ANA
- LOS PINOS DE SANTA ANA
- HACIENDAS DE SANTA ANA
- VILLA BONITA I Y II
- LA JOYA
- VILLAS PERISUR
- 100 COTO
- MARSALA
- FRESNOS
- STELAR BUGAMBILIAS
- IKAL RESIDENCIAL SUR
- PUNTA FORESTA (COND TABACHINES)
- DALEAS VISTAS DEL VALLE
- 47 LAS ARBOLLAS
- 48 LOMAS DE BUGAMBILIAS
- 49 HALCON
- 51 VILLA SERENA
- 52 BUGAMBILIAS COUNTRY
- 53 CONDOMINIO HIGOS
- 54 EBANO
- 55 LOS CEDROS
- 56 EL CAMPANARIO
- 57 VILLAS DEL IXTEPETE II
- 58 VILLA TOSCANA
- 59 VILLAS SANTA MONICA
- 60 VILLAS SANTO TOMAS
- 61 LADERAS DE LA PRIMAVERA
- 62 OYAMEL RESIDENCIAL
- 63 PARQUE DE LAS AZALEAS
- 64 VILLAS TULE
- 65 ARBOLEDA II
- 66 RESIDENCIAL SAN JORGE
- 67 HACIENDAS JACARANDAS
- 68 NIMBUS HABITAT
- 69 SAN RAFAEL
- 70 ARBOLEDA COTO RESIDENCIAL
- 71 JARDINES DE LOS PINOS
- 72 RINCONADA DE LOS PINOS
- 73 LAS PALMAS II
- 74 MISION LAS PALMAS
- 75 JARDINES DEL IXTEPETE
- 76 LOS MIRASOLES
- 77 VISTA REAL DE BUGAMBILIAS
- 78 RINCON DE BUGAMBILIAS
- 79 CENTRO DE ESPECTACULOS
- 80 SAN MIGUEL
- 81 FRACC. RESIDENCIAL ROBLES (LOS HELECHOS)
- 82 FRACCIONAMIENTO AIRE
- 83 LOS AGAVES RESIDENCIAL
- 84 ACACIAS VISTAS DEL VALLE
- 85 TAIZQUINQUE
- 86 CUATRO VIENTOS
- 87 IKAL
- 88 UNIDAD CONDOMINIAL
- 89 PLAZA COMERCIAL SUR
- 90 MAGNOLIAS HABITAT
- 91 TORRE URIA
- 92 SANTO SANTIAGO
- 93 TREINTO RESIDENCIAL
- 94 BOSQUIA RESERVA RESIDENCIAL
- 95 TEGTIR
- 96 COTO ARRAYANES
- 97 VILLAS LA ENRAMADA
- 98 VILLAS DEL IXTEPETE V
- 99 BORBOLETA

PROYECCION UTM 13N  
DATUM: W.G.S. 1984  
ESCALA: 1:4,890

0 12.5 25 50 75  
ESCALA GRÁFICA

EL ESTADO DE JALISCO  
 PERIÓDICO OFICIAL





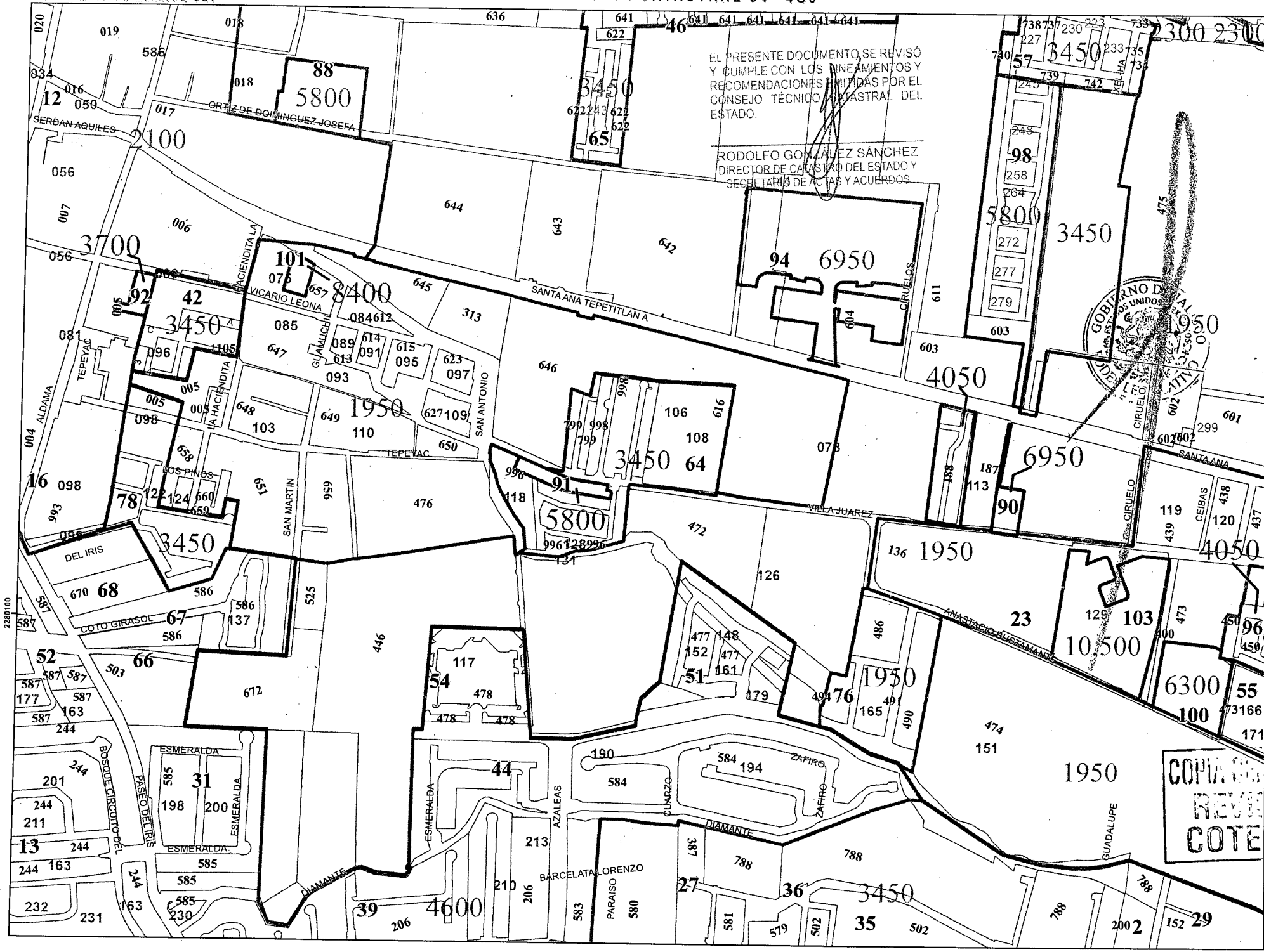




# EL ESTADO DE JALISCO

PERIÓDICO OFICIAL

NOTA: SE AGREGARON LAS MANZANAS NUEVAS IMPLEMENTADAS EN EL SISTEMA GEV  
001 Número de Manzana-GEV ZONA CATASTRAL 34 "4G5"



**Gobierno de Jalisco**  
**Zapopan**  
TABLAS DE VALORES  
2025

CONSEJO TÉCNICO CATASTRAL MUNICIPAL	CONSEJO TÉCNICO CATASTRAL DEL ESTADO
H. AYUNTAMIENTO DE ZAPOPAN	H. CONGRESO DEL ESTADO

**COLONIAS, FRACCIONAMIENTOS Y CONDOMINIOS**

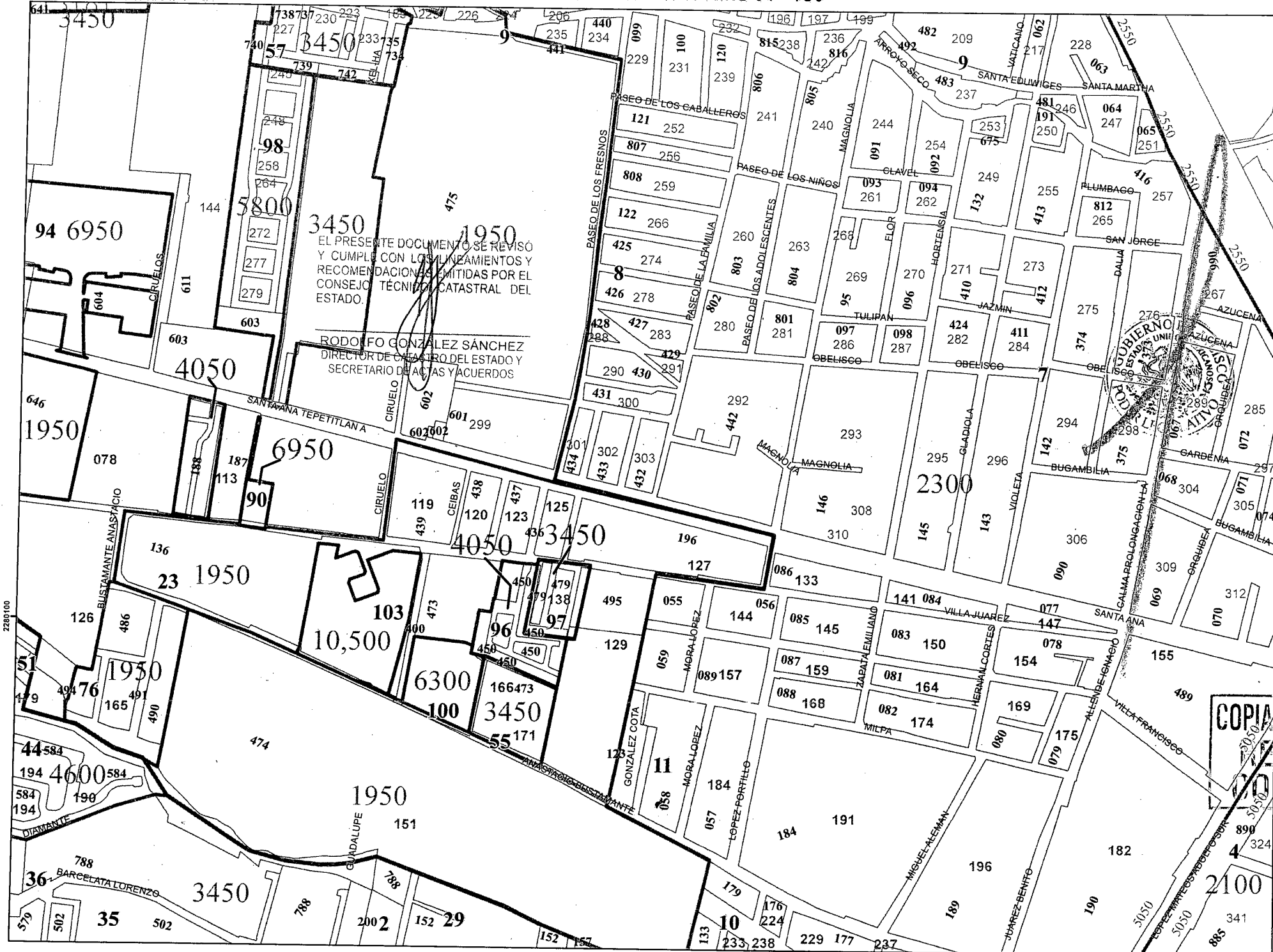
1 CD BUGAMBILIAS II SECCION	46 PORTALES DE SANTA ANA
2 LOS PINOS CAMPESTRE	47 LAS ARDILLAS
3 CD BUGAMBILIAS I SECCION	48 LOMAS DE BUGAMBILIAS
4 EL MANTE	49 HALCON
5 AGUA BLANCA HABITACIONAL	51 VILLA SERENA
6 BOSQUES DE BUGAMBILIAS	52 BUGAMBILIAS COUNTRY
11 SECCION	53 CONDOMINIO HIGOS
7 AGRICOLA	54 EBANO
8 PASEOS DEL BRISEÑO	55 LOS CEDROS
9 EL BRISEÑO	56 EL CAMPANARIO
10 MIGUEL DE LA MADRID	57 VILLAS DEL IXTEPETE II
11 FRANCISCO SARABIA	58 VILLA TOSCANA
12 SANTA ANA TEPETITLAN	59 VILLAS SANTA MONICA
13 DEL BOSQUE	60 VILLAS SANTO TOMAS
14 LA LOMA	61 LADERAS DE LA PRIMAVERA
15 RINCONADA DEL IRIS	62 OYAMEL RESIDENCIAL
16 LA HACIENDITA	63 PARQUE DE LAS AZALEAS
17 BUGAM-VILLAS	64 VILLAS TULE
18 CONDOMINIO CRISTAL	65 ARBOLEDA II
19 AZALEAS RESIDENCIAL	66 RESIDENCIAL SAN JORGE
20 AGUA BLANCA INDUSTRIAL	67 HACIENDAS JACARANDAS
21 VISTAS DEL SOL	68 NIMBUS HABITAT
22 MARIANO OTERO SLUR	69 SAN RAFAEL
23 FRANCISCO SARABIA PTE	70 ARBOLEDA COTO RESIDENCIAL
24 VALLE DE BUGAMBILIAS	71 JARDINES DE LOS PINOS
25 FLAMINGOS	72 RINCONADA DE LOS PINOS
26 ZONA COMERCIAL DEL LINCE	73 LAS PALMAS II
27 PARAISO LOS PINOS	74 MISION LAS PALMAS
28 CASA BLANCA	75 JARDINES DEL IXTEPETE
29 EL NOGAL	76 LOS MIRASOLES
30 POCITOS CAMPESTRE	77 VISTA REAL DE BUGAMBILIAS
31 LA ESMERALDA	78 RINCON DE BUGAMBILIAS
32 EL GARABATO	79 CENTRO DE ESPECTACULOS
33 VILLAS DEL REAL	80 SAN MIGUEL
34 JARDINES DE SANTA ANA	81 FRAC. RESIDENCIAL ROBLES (LOS HELECHOS)
35 PINOS CAMPESTRE	82 FRACCIONAMIENTO AIRE
11 SECCION	83 LOS AGAVES RESIDENCIAL
36 CON. HORIZONTAL LOS PINOS	84 ACACIAS VISTAS DEL VALLE
37 RINCON NORTEÑO	85 TAZQUINQUE
38 VILLAS DEL IXTEPETE I	86 CUATRO VIENTOS
39 RINCONADA BUGAMBILIAS	87 IAL
40 MISION SANTA ANA	88 UNIDAD CONDOMINIAL
41 LOS PINOS DE SANTA ANA	89 PLAZA COMERCIAL SUR
42 HACIENDAS DE SANTA ANA	90 MAGNOLIAS HABITAT
43 VILLA BONITA I Y II	91 TORRE LURIA
44 LA JOYA	92 SANTO SANTIAGO
45 VILLAS PERISUR	93 TREINTO RESIDENCIAL
100 COTO	94 BOSQUERA RESERVA RESIDENCIAL
101 MARSALA	95 TEGIR
102 FRESNOS	96 COTO ARRAYANES
103 STELAR BUGAMBILIAS	97 VILLAS LA ENRAMADA
104 IKAL RESIDENCIAL SUR	98 VILLAS DEL IXTEPETE V
105 PUNTA FORESTA (COND TABACHINES)	99 BORBOLETA

PROYECCION UTM 13N  
DATUM: WGS 1984  
ESCALA: 1:4,690

ESCALA GRAFICA  
0 12.5 25 50 75

NOTA: SE AGREGARON LAS MANZANAS NUEVAS IMPLEMENTADAS EN EL SISTEMA GEV  
0.01 Número de Manzana-GEV

ZONA CATASTRAL 34 "4G5"





160 15

Gobierno de  
**Zapopan**  
TABLAS DE VALORES  
2025

CONSEJO TÉCNICO CATASTRAL MUNICIPAL 	CONSEJO TÉCNICO CATASTRAL DEL ESTADO 
H. AYUNTAMIENTO DE ZAPOPAN 	H. CONGRESO DEL ESTADO 

**COLECCIÓN DE FRACCIONAMIENTOS Y CONDOMINIOS**

1 CD BUGAMBILIAS II SECCION	46 PORTALES DE SANTA ANA
2 LOS PINOS CAMPESTRE	47 LAS ARDILLAS
3 CD BUGAMBILIAS I SECCION	48 LOMAS DE BUGAMBILIAS
4 EL MANTE	49 HALCON
5 AGUA BLANCA HABITACIONAL	51 VILLA SERENA
6 BOSQUES DE BUGAMBILIAS	52 BUGAMBILIAS COUNTRY
7 AGRICOLA	53 CONDOMINIO HIGOS
8 PASEOS DEL BRISERO	54 EBANO
9 EL BRISEÑO	55 LOS CEDROS
10 MIGUEL DE LA MADRID	56 EL CAMPANARIO
11 FRANCISCO SARABIA	57 VILLAS DEL IXTEPETE II
12 SANTA ANA TEPETITLAN	58 VILLA TOSCANA
13 DEL BOSQUE	59 VILLAS SANTA MONICA
14 LA LOMA	60 VILLAS SANTO TOMAS
15 RINCONADA DEL IRIS	61 LADERAS DE LA PRIMAVERA
16 LA HACIENDA	62 OYAMEL RESIDENCIAL
17 BUGAM-VILLAS	63 PARQUE DE LAS AZALEAS
18 CONDOMINIO CRISTAL	64 VILLAS TULE
19 AZALEAS RESIDENCIAL	65 ARBOLEDA II
20 AGUA BLANCA INDUSTRIAL	66 RESIDENCIAL SAN JORGE
21 VISTAS DEL SOL	67 HACIENDAS JACARANDAS
22 MARIANO OTERO SUR	68 NIMBUS HABITAT
23 FRANCISCO SARABIA PTE	69 SAN RAFAEL
24 VALLE DE BUGAMBILIAS	70 ARBOLEDA COTO RESIDENCIAL
25 FLAMINGOS	71 JARDINES DE LOS PINOS
26 ZONA COMERCIAL DEL LINCE	72 RINCONADA DE LOS PINOS
27 PARAISO LOS PINOS	73 LAS PALMAS II
28 CASA BLANCA	74 MISION LAS PALMAS
29 EL NOGAL	75 JARDINES DEL IXTEPETE
30 PICITOS CAMPESTRE	76 LOS MIRASOLES
31 LA ESMERALDA	77 VISTA REAL DE BUGAMBILIAS
32 EL GARABATO	78 RINCON DE BUGAMBILIAS
33 VILLAS DEL REAL	79 CENTRO DE ESPECTACULOS
34 JARDINES DE SANTA ANA	80 SAN MIGUEL
35 PINOS CAMPESTRE	81 FRAC RESIDENCIAL ROBLES (LOS HELECHOS)
36 CON HORIZONTAL LOS PINOS	82 FRACCIONAMIENTO AIRE
37 RINCON NORTEÑO	83 LOS AGAVES RESIDENCIAL
38 VILLAS DEL IXTEPETE	84 ACACIAS VISTAS DEL VALLE
39 RINCONADA BUGAMBILIAS	85 TAZQUINQUE
40 MISION SANTA ANA	86 CUATRO VIENTOS
41 LOS PINOS DE SANTA ANA	87 IKAL
42 HACIENDAS DE SANTA ANA	88 UNIDAD CONDOMINIAL
43 VILLA BONITA I Y II	89 PLAZA COMERCIAL SUR
44 LA JOVA	90 MAGNOLIAS HABITAT
45 VILLAS PERISUR	91 TORRE LURIA
100 COTO	92 SANTO SANTIAGO
101 MARSALA	93 TRENTO RESIDENCIAL
102 FRESNOS	94 BOSQUIA RESERVA RESIDENCIA
103 STELAR BUGAMBILIAS	95 TEGTIR
104 IKAL RESIDENCIAL SUR	96 COTO ARRAYANES
105 PUNTA FORESTA (COND TABACHINES)	97 VILLAS LA ENRAMADA
106 DALEAS VISTAS DEL VALLE	98 VILLAS DEL IXTEPETE V
	99 BORBOLETA

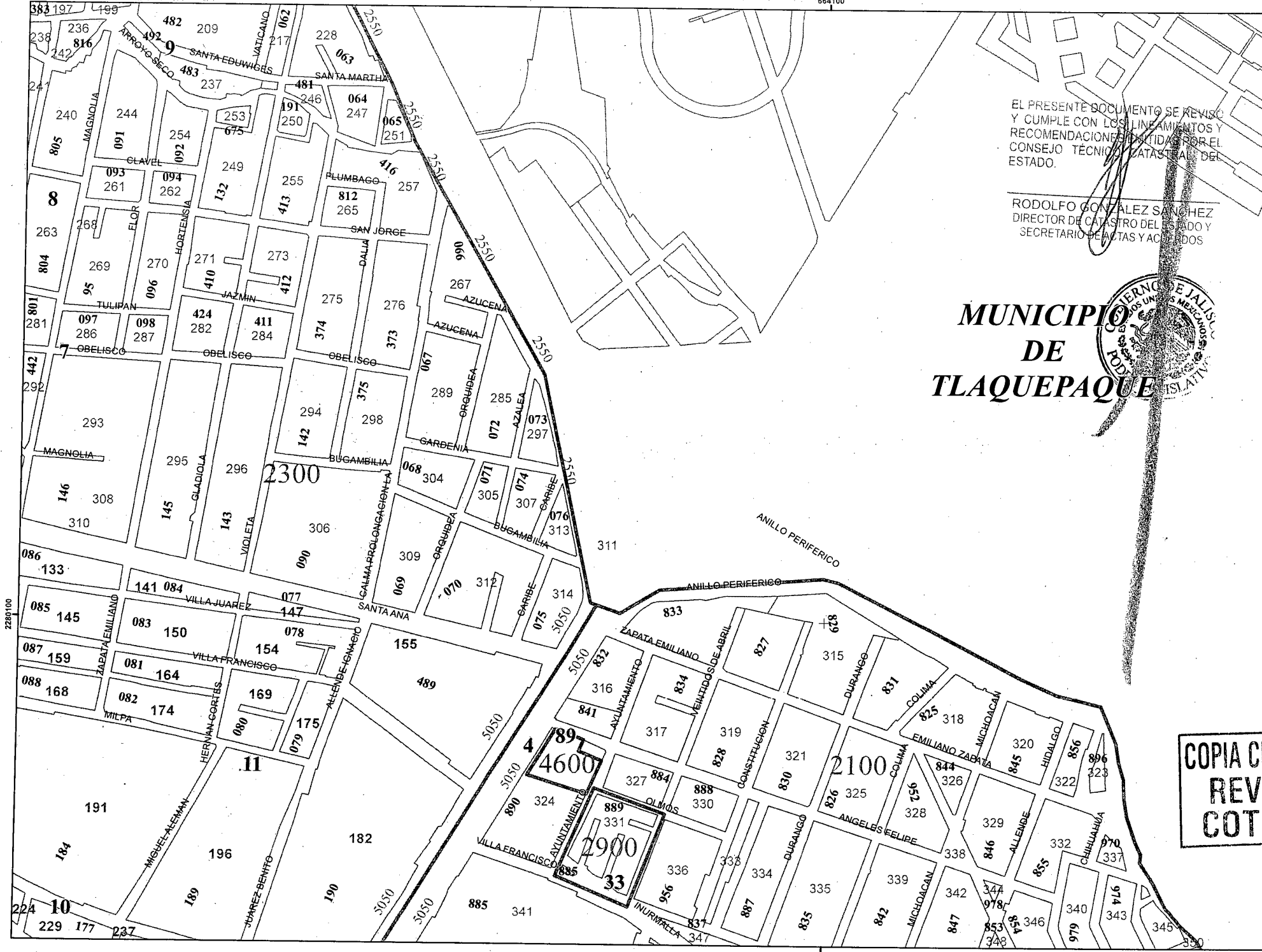
PROYECCION UTM 13N  
DATUM: WGS 1984  
ESCALA: 1:4,690

  
 ESCALA GRÁFICA

# EL ESTADO DE JALISCO

PERIÓDICO OFICIAL

NOTA: SE AGREGARON LAS MANZANAS NUEVAS IMPLEMENTADAS EN EL SISTEMA GEV  
001 Número de Manzana-GEV ZONA CATASTRAL 34 "4G5"



EL PRESENTE DOCUMENTO SE REVISÓ Y CUMPLE CON LOS LINEAMIENTOS Y RECOMENDACIONES EMITIDAS POR EL CONSEJO TÉCNICO CATASTRAL DEL ESTADO.

RODOLFO GONZÁLEZ SÁNCHEZ  
DIRECTOR DE CATASTRO DEL ESTADO Y SECRETARIO DE ACTAS Y ACUERDOS

## MUNICIPIO DE TLAQUEPAQUE

161 16

GOBIERNO DEL ESTADO DE JALISCO  
**Zapopan**  
TABLAS DE VALORES  
2025

CONSEJO TÉCNICO CATASTRAL MUNICIPAL	CONSEJO TÉCNICO CATASTRAL DEL ESTADO
H. AYUNTAMIENTO DE ZAPOPAN	H. CONGRESO DEL ESTADO

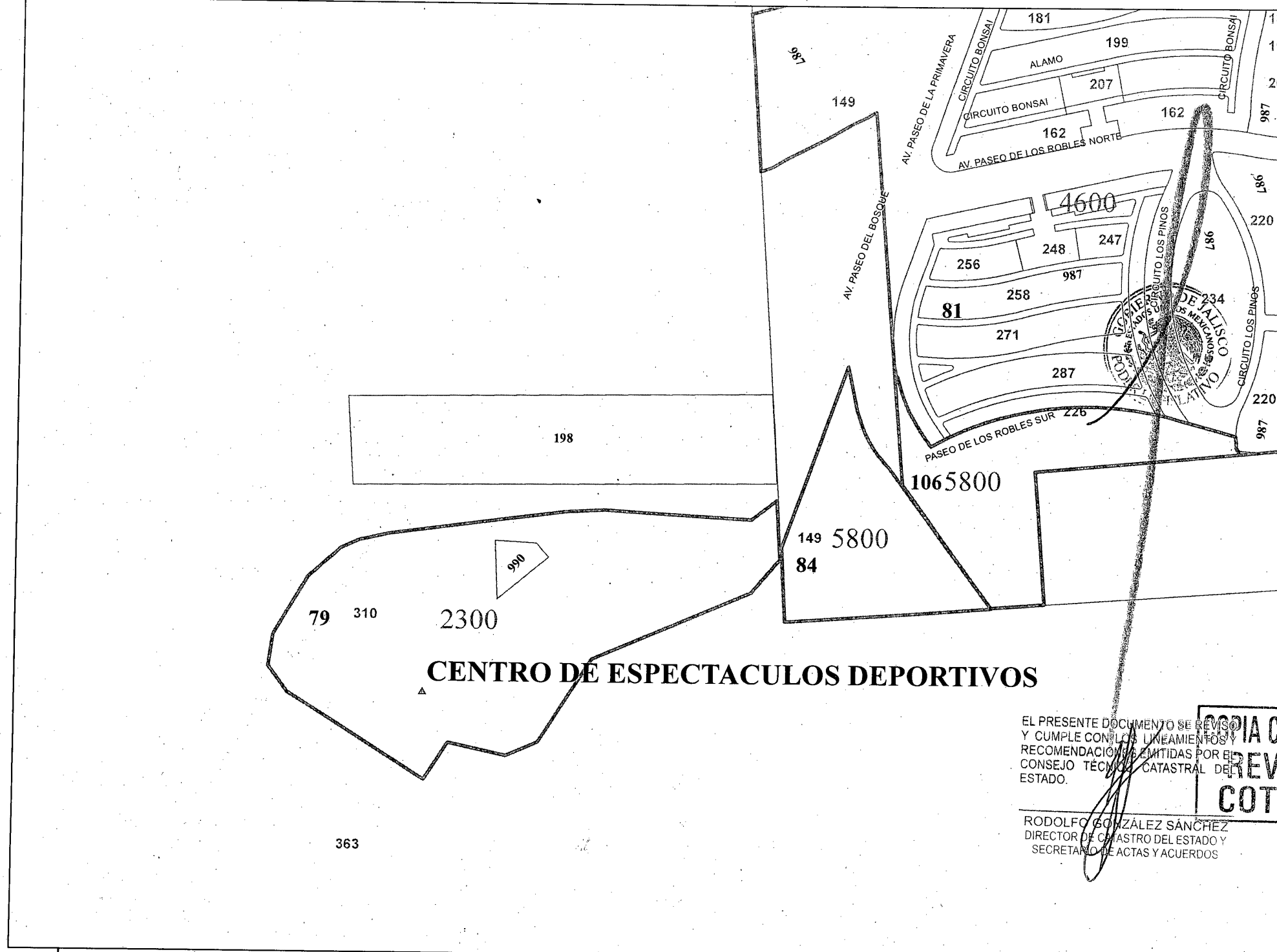
**COLONIAS, FRACCIONAMIENTOS Y CONDOMINIOS**

- CD BUGAMBILIAS II SECCION
- LOS PINOS CAMPESTRE
- CD BUGAMBILIAS I SECCION
- EL MANTE
- AGUA BLANCA HABITACIONAL
- BOSQUES DE BUGAMBILIAS
- SECCION
- AGRICOLA
- PASEOS DEL BRISEÑO
- EL BRISEÑO
- MIGUEL DE LA MADRID
- FRANCISCO SARABIA
- SANTA ANA TEPETITLAN
- DEL BOSQUE
- LA LOMA
- RINCONADA DEL IRIS
- LA HACIENDITA
- BUGAM-VILLAS
- CONDOMINIO CRISTAL
- AZALEAS RESIDENCIAL
- AGUA BLANCA INDUSTRIAL
- VISTAS DEL SOL
- MARIANO OTERO SUR
- FRANCISCO SARABIA PTE
- VALLE DE BUGAMBILIAS
- FLAMINGOS
- ZONA COMERCIAL DEL LINCE
- PARAISO LOS PINOS
- CASA BLANCA
- EL NOGAL
- POCITOS CAMPESTRE
- LA ESMERALDA
- EL GARABATO
- SAN MIGUEL
- JARDINES DE SANTA ANA
- PINOS CAMPESTRE
- SECCION
- CON HORIZONTAL LOS PINOS
- RINCON NOROCCIDENTAL
- VILLAS DEL IXTEPETE
- RINCONADA BUGAMBILIAS
- MISION SANTANA
- LOS PINOS DE SANTA ANA
- HACIENDAS DE SANTA ANA
- VILLA BONITA
- LA JOYA
- VILLAS DEL SUR
- LOS PINOS
- MARSALA
- FRESNOS
- STELAR BUGAMBILIAS
- ICAL RESIDENCIAL SUR
- PUNTA FORESTA (COND TABACHINES)
- VILLAS VISTAS DEL VALLE
- PORTALES DE SANTA ANA
- LAS ARDILLAS
- LOMAS DE BUGAMBILIAS
- HALCON
- VILLA SERENA
- BUGAMBILIAS COUNTRY
- CONDOMINIO HIGOS
- EBANO
- LOS CEDROS
- CAMPANARIO
- VILLAS DEL IXTEPETE II
- VILLA TOSCANA
- VILLAS SANTA MONICA
- VILLAS SANTO TOMAS
- LADERAS DE LA PRIMAVERA
- OYAMEL RESIDENCIAL
- PARQUE DE LAS AZALEAS
- VILLAS TULE
- ARBOLEDA II
- RESIDENCIAL SAN JORGE
- HACIENDAS JACARANDAS
- NIMBUS HABITAT
- SAN RAFAEL
- ARBOLEDA COTO RESIDENCIAL
- JARDINES DE LOS PINOS
- RINCONADA DE LOS PINOS
- LAS PALMAS II
- MISION LAS PALMAS
- JARDINES DEL IXTEPETE
- LOS MIRASOLES
- VISTA REAL DE BUGAMBILIAS
- RINCON DE BUGAMBILIAS
- CENTRO DE ESPECTACULOS
- SAN MIGUEL
- FRAC RESIDENCIAL ROBLES (LOS HELECHOS)
- FRACCIONAMIENTO AIRE
- AGAVES RESIDENCIAL
- ACACIAS VISTAS DEL VALLE
- PAIZQUINQUE
- CUATRO VIENTOS
- ICAL
- UNIDAD CONDOMINIAL
- PLAZA COMERCIAL SUR
- MAGNOLIAS HABITAT
- TORRE URUA
- SANTO SANTIAGO
- TREINTO RESIDENCIAL
- BOSQUIA RESERVA RESIDENCIAL
- TEGTR
- COTO ARRIVANES
- VILLAS LA ENRAMADA
- VILLAS DEL IXTEPETE V
- ARBOLLETA

PROYECCION UTM 13N  
DATUM: WGS 1984  
ESCALA: 1:4,890

Mapa  
0 12.5 25 50 75  
ESCALA GRAFICA

NOTA: SE AGREGARON LAS MANZANAS NUEVAS IMPLEMENTADAS EN EL SISTEMA GEV  
001 No. de Manzana-GEV ZONA CATASTRAL 34 "4G5"



EL PRESENTE DOCUMENTO SE REVISÓ Y CUMPLE CON LOS LINEAMIENTOS Y RECOMENDACIONES EMITIDAS POR EL CONSEJO TÉCNICO CATASTRAL DEL ESTADO.

RODOLFO GONZÁLEZ SÁNCHEZ  
DIRECTOR DE CATASTRO DEL ESTADO Y  
SECRETARIO DE ACTAS Y ACUERDOS

**COPIA CERTIFICADA**  
**REVISADO**  
**COTEJADO**



162 17

Gobierno de  
**Zapopan**  
TABLAS DE VALORES  
2025

CONSEJO TÉCNICO CATASTRAL MUNICIPAL	CONSEJO TÉCNICO CATASTRAL DEL ESTADO
	
H. AYUNTAMIENTO DE ZAPOPAN	H. CONGRESO DEL ESTADO
	

**COLONIAS, FRACCIONAMIENTOS Y CONDOMINIOS**

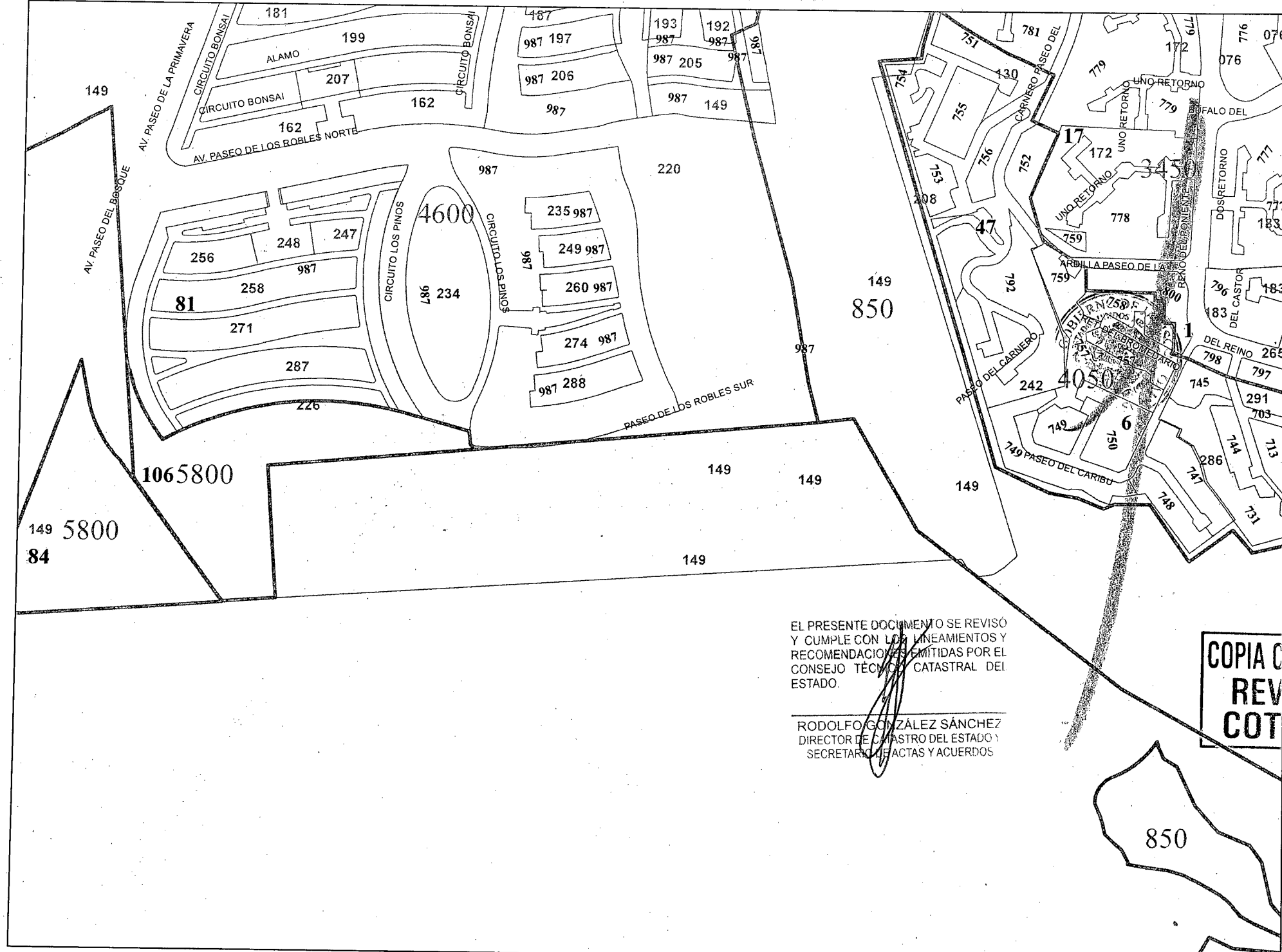
1 CD BUGAMBILIAS II SECCION	46 PORTALES DE SANTA ANA
2 LOS PINOS CAMPESTRE	47 LAS ARDILLAS
3 CD BUGAMBILIAS I SECCION	48 LOMAS DE BUGAMBILIAS
4 EL MANTE	49 HALCON
5 AGUA BLANCA HABITACIONAL	51 VILLA SERENA
6 BOSQUES DE BUGAMBILIAS II SECCION	52 BUGAMBILIAS COUNTRY
7 AGRICOLA	53 CONDOMINIO HIGOS
8 PASEOS DEL BRISEÑO	54 EBANO
9 EL BRISEÑO	55 LOS CEDROS
10 MIGUEL DE LA MADRID	56 EL CAMPANARIO
11 FRANCISCO SARABIA	57 VILLAS DEL IXTEPETE II
12 SANTA ANA TEPETITLAN	58 VILLA TOSCANA
13 DEL BOSQUE	59 VILLAS SANTA MONICA
14 LA LOMA	60 VILLAS SANTO TOMAS
15 RINCONADA DEL IRIS	61 LADERAS DE LA PRIMAVERA
16 LA HACIENDITA	62 OYAMEL RESIDENCIAL
17 BUGAM-VILLAS	63 PARQUE DE LAS AZALEAS
18 CONDOMINIO CRISTAL	64 VILLAS TULE
19 AZALEAS RESIDENCIAL	65 ARBOLEDA II
20 AGUA BLANCA INDUSTRIAL	66 RESIDENCIAL SAN JORGE
21 VISTAS DEL SOL	67 HACIENDAS JACARANDAS
22 MARIANO OTERO SUR	68 NIMBUS HABITAT
23 FRANCISCO SARABIA PTE	69 SAN RAFAEL
24 VALLE DE BUGAMBILIAS	70 ARBOLEDA COTO RESIDENCIAL
25 FLAMINGOS	71 JARDINES DE LOS PINOS
26 ZONA COMERCIAL DEL LINCE	72 RINCONADA DE LOS PINOS
27 PARAISO LOS PINOS	73 LAS PALMAS II
28 CASA BLANCA	74 MISION LAS PALMAS
29 EL NOGAL	75 JARDINES DEL IXTEPETE
30 POCITOS CAMPESTRE	76 LOS MIRASOLES
31 LA ESMERALDA	77 VISTA REAL DE BUGAMBILIAS
32 EV. GARABATO	78 RINCON DE BUGAMBILIAS
33 VILLAS DEL REAL	79 CENTRO DE ESPECTACULOS
34 JARDINES DE SANTA ANA	80 SAN MIGUEL
35 PINOS CAMPESTRE II SECCION	81 FRAC. RESIDENCIAL ROBLES (LOS HELECHOS)
36 GON. HORIZONTAL LOS PINOS	82 FRACCIONAMIENTO AJRE
37 RINCON NOROCCIDENTE	83 LOS AGAVES RESIDENCIAL
38 VILLAS DEL IXTEPETE	84 ACACIAS VISTAS DEL VALLE
39 RINCONADA BUGAMBILIAS	85 FAZQUINQUE
40 MISION SANTA ANA	86 CUATRO VIENTOS
41 LOS PINOS DE SANTA ANA	87 IKAL
42 HACIENDAS DE SANTA ANA	88 UNIDAD CONDOMINIAL
43 VILLA BONITA I Y II	89 PLAZA COMERCIAL SUR
44 LA JOYA	90 MAGNOLIAS HABITAT
45 VILLAS PERISUR	91 TORRE URIA
100 COTO	92 SANTO SANTIAGO
101 MARSALA	93 TRENTO RESIDENCIAL
102 FRESNOS	94 BOSQUIA RESERVA RESIDENCIAL
103 STELAR BUGAMBILIAS	95 TEGTIR
104 IKAL RESIDENCIAL SUR	96 COTO ARRAYANES
105 PUNTA FORESTA (COND. TABACHINES)	97 VILLAS LA ENRAMADA
106 DALEAS VISTAS DEL VALLE	98 VILLAS DEL IXTEPETE V
	99 BORBOLETA

PROYECCION UTM 13N  
DATUM: WGS 1984  
ESCALA: 1:4,690

# EL ESTADO DE JALISCO

PERIÓDICO OFICIAL

NOTA: SE AGREGARON LAS MANZANAS NUEVAS IMPLEMENTADAS EN EL SISTEMA GEV  
0.01 Número de Manzana-GEV ZONA CATASTRAL 34 "4G5"



EL PRESENTE DOCUMENTO SE REVISÓ Y CUMPLE CON LOS LINEAMIENTOS Y RECOMENDACIONES EMITIDAS POR EL CONSEJO TÉCNICO CATASTRAL DEL ESTADO.

RODOLFO GONZÁLEZ SÁNCHEZ  
DIRECTOR DE CATASTRO DEL ESTADO  
SECRETARÍA DE HECHOS Y ACUERDOS

COPIA DE REVISTA  
COTEJADA

163 18

GOBIERNO DE  
**Zapopan**  
TABLAS DE VALORES  
2025

CONSEJO TÉCNICO CATASTRAL MUNICIPAL  
CONSEJO TÉCNICO CATASTRAL DEL ESTADO

H. AYUNTAMIENTO DE ZAPOPAN  
H. CONGRESO DEL ESTADO

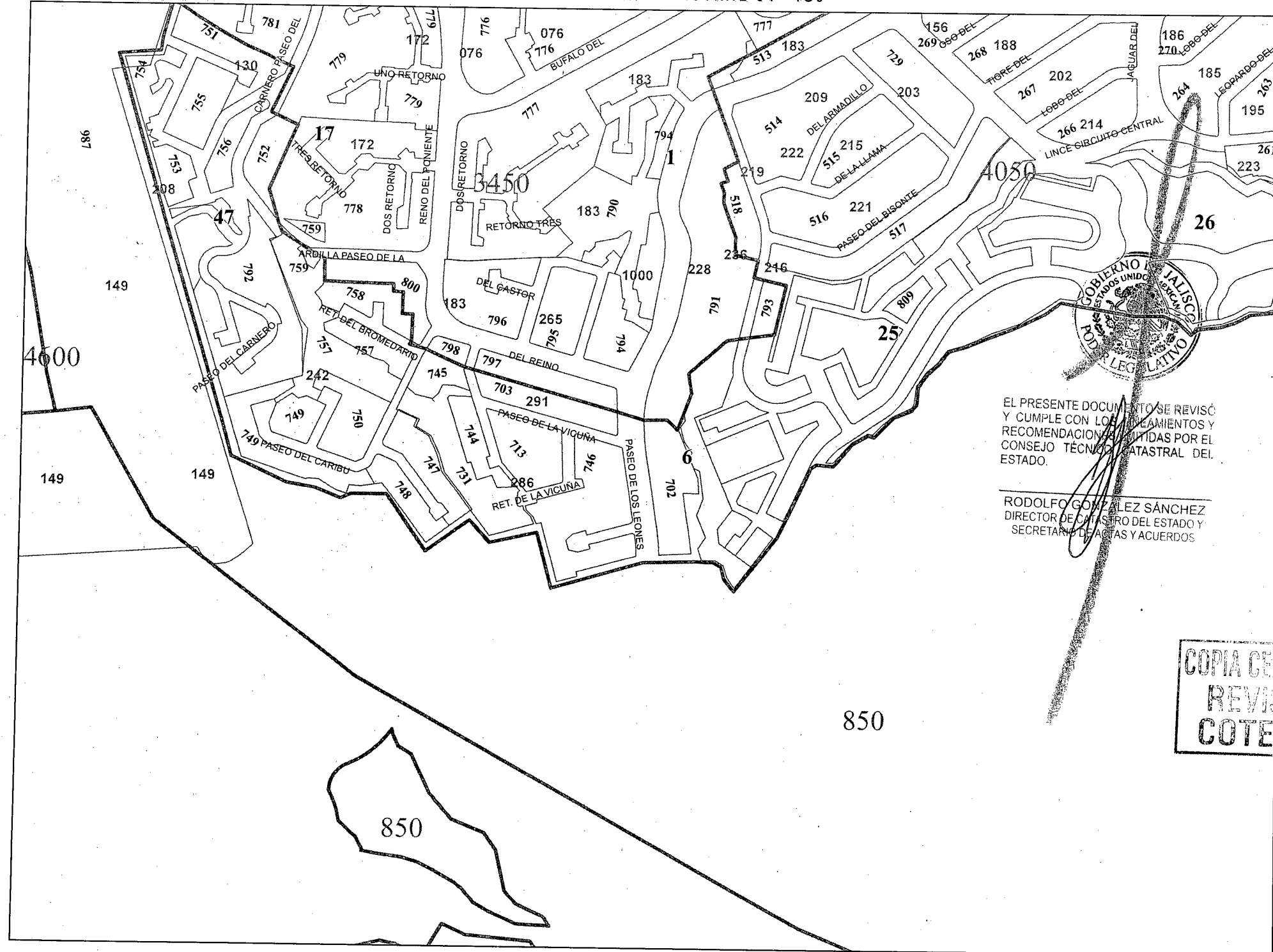
COLONIAS Y FRACCIONAMIENTOS Y CONDOMINIOS

1 CD BUGAMBILIAS II SECCION	46 PORTALES DE SANTA ANA
2 LOS PINOS CAMPESTRE	47 LAS ARDILLAS
3 CD BUGAMBILIAS I SECCION	48 LOMAS DE BUGAMBILIAS
4 EL MANTE	49 HALCON
5 AGUA BLANCA HABITACIONAL	51 VILLA SERENA
6 BOSQUES DE BUGAMBILIAS II SECCION	52 BUGAMBILIAS COUNTRY
7 AGRICOLA	53 CONDOMINIO HOGOS
8 PASEOS DEL BRISEÑO	54 EBANO
9 EL BRISEÑO	55 LOS CEDROS
10 MIGUEL DE LA MADRID	56 EL CAMPANARIO
11 FRANCISCO SARABIA	57 VILLAS DEL IXTEPETE II
12 SANTA ANA TEPETITLAN	58 VILLA TOSCANA
13 DEL BOSQUE	59 VILLAS SANTA MONICA
14 LA LOMA	60 VILLAS SANTO TOMAS
15 RINCONADA DEL IRIS	61 LADERAS DE LA PRIMAVERA
16 LA HACIENDITA	62 OYAMEL RESIDENCIAL
17 BUGAM-VILLAS	63 PARQUE DE LAS AZALEAS
18 CONDOMINIO CRISTAL	64 VILLAS TULE
19 AZALEAS RESIDENCIAL	65 ARBOLEDA II
20 AGUA BLANCA INDUSTRIAL	66 RESIDENCIAL SAN JORGE
21 VISTAS DEL SOL	67 HACIENDAS JACARANDAS
22 MARIANO OTERO SUR	68 NIMBUS HABITAT
23 FRANCISCO SARABIA PTE	69 SAN RAFAEL
24 VALLE DE BUGAMBILIAS	70 ARBOLEDA COTO RESIDENCIAL
25 FAMILINGOS	71 JARDINES DE LOS PINOS
26 ZONA COMERCIAL DE LUNCE	72 RINCONADA DE LOS PINOS
27 PARAISO LOS PINOS	73 LAS PALMAS II
28 CASA BLANCA	74 MISION LAS PALMAS
29 EL NOGAL	75 JARDINES DEL IXTEPETE
30 POCITOS CAMPESTRE	76 LOS MIRASOLES
31 LA ESMERALDA	77 VISTA REAL DE BUGAMBILIAS
32 EL GARIBATO	78 RINCON DE BUGAMBILIAS
33 VILLAS DE TREAL	79 CENTRO DE ESPECTACULOS
34 JARDINES DE SANTA ANA	80 SAN MIGUEL
35 PINOS CAMPESTRE II SECCION	81 FRAC. RESIDENCIAL ROBLES (LOS HELECHOS)
36 CON. HORIZONTAL LOS PINOS	82 FRACCIONAMIENTO AIRE
37 RINCON NORTEÑO	83 LOS AGAVES RESIDENCIAL
38 VILLAS DEL IXTEPETE	84 ACACIAS VISTAS DEL VALLE
39 RINCONADA BUGAMBILIAS	85 TIZQUINGUE
40 MISION SANTA ANA	86 CUATRO VIENTOS
41 LOS PINOS DE SANTA ANA	87 IKAL
42 HACIENDAS DE SANTA ANA	88 UNIDAD CONDOMINIAL
43 VILLA BONITA I Y II	89 PLAZA COMERCIAL SUR
44 LA JOYA	90 MAGNOLIAS HABITAT
45 VILLAS PERISUR	91 TORRE URIA
100 COTO	92 SANTO SANTIAGO
101 MARSALA	93 TRENTO RESIDENCIAL
102 FRESNOS	94 BOSQUIA RESERVA RESIDENCIA
103 STELAR BUGAMBILIAS	95 TEGTIR
104 IKAL RESIDENCIAL SUR	96 COTO ARRAYANES
105 PUNTA FORESTA (COND. TABACHINES)	97 VILLAS LA ENRAMADA
106 DALEAS VISTAS DEL VALLE	98 VILLAS DEL IXTEPETE V
	99 BORBOLETA

PROYECCIÓN UTM 13N  
DATUM: WGS 1984  
ESCALA: 1:4,000

0 12.5 25 50 75  
ESCALA GRÁFICA

NOTA: SE AGREGARON LAS MANZANAS NUEVAS IMPLEMENTADAS EN EL SISTEMA GEV  
001 Número de Manzana-GEV ZONA CATASTRAL 34 "4G5"



EL PRESENTE DOCUMENTO SE REVISÓ Y CUMPLE CON LOS REQUISITOS Y RECOMENDACIONES EMITIDAS POR EL CONSEJO TÉCNICO CATASTRAL DEL ESTADO.

RODOLFO GONZÁLEZ SÁNCHEZ  
DIRECTOR DE CATASTRO DEL ESTADO Y SECRETARIO DE AGUAS Y ACUERDOS

COPIA CLAVE  
REVISADO  
COTEJADO

16419

Gobierno de Zapopan  
TABLAS DE VALORES  
2025

CONSEJO TÉCNICO CATASTRAL MUNICIPAL	CONSEJO TÉCNICO CATASTRAL DEL ESTADO
R. AYUNTAMIENTO DE ZAPOPAN	H. CONGRESO DEL ESTADO

CONDOMINIOS

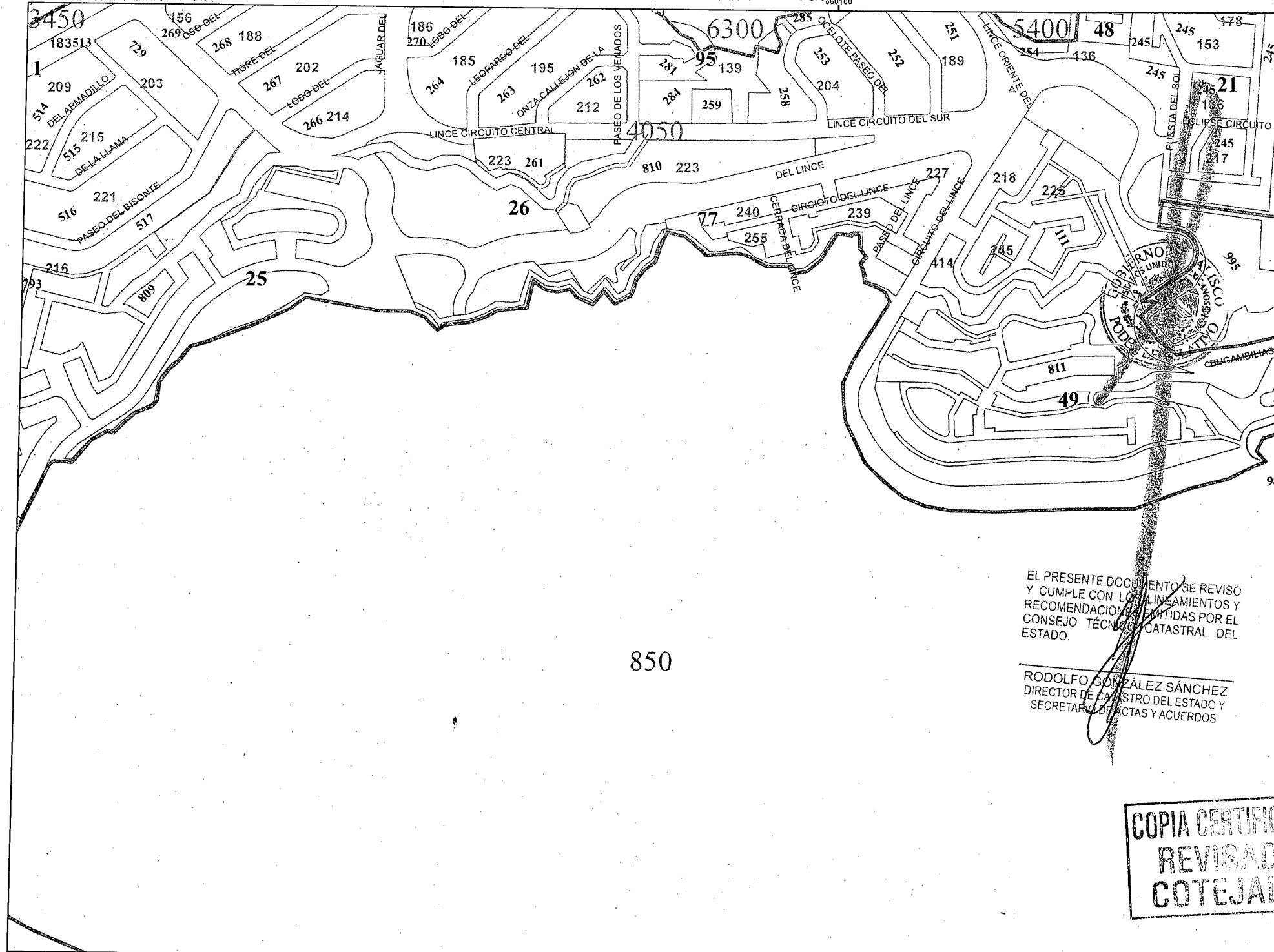
1 CD BUGAMBILIAS II SECCION	46 PORTALES DE SANTA ANA
2 LOS PINOS CAMPESTRE	47 LAS ARDILLAS
3 CD BUGAMBILIAS I SECCION	48 LOMAS DE BUGAMBILIAS
4 EL MANTE	49 HALCON
5 AGUA BLANCA HABITACIONAL	51 VILLA SERENA
6 BOSQUES DE BUGAMBILIAS	52 BUGAMBILIAS COUNTRY
11 SECCION	53 CONDOMINIO HIGOS
7 AGRICOLA	54 EBANO
8 PASEOS DEL BRISERO	55 LOS CEDROS
9 EL BRISERO	56 EL CAMPANARIO
10 MIGUEL DE LA MADRID	57 VILLAS DEL IXTEPETE II
11 FRANCISCO SARABIA	58 VILLA TOSCANA
12 SANTA ANA TEPETITLAN	59 VILLAS SANTA MONICA
13 DEL BOSQUE	60 VILLAS SANTO TOMAS
14 LA LOMA	61 LADERAS DE LA PRIMAVERA
15 RINCÓNADA DEL IRIS	62 OYAMEL RESIDENCIAL
16 LA HACIENDITA	63 PARQUE DE LAS AZALEAS
17 BUGAM-VILLAS	64 VILLAS TULE
18 CONDOMINIO CRISTAL	65 ARBOLEDA II
19 AZALEAS RESIDENCIAL	66 RESIDENCIAL SAN JORGE
20 AGUA BLANCA INDUSTRIAL	67 HACIENDAS JACARANDAS
21 VISTAS DEL SOL	68 NIMBUS HABITAT
22 MARIANO OTERO SUR	69 SAN RAFAEL
23 FRANCISCO SARABIA PTE	70 ARBOLEDA COTO RESIDENCIAL
24 VALLE DE BUGAMBILIAS	71 JARDINES DE LOS PINOS
25 FLAMINGOS	72 RINCÓNADA DE LOS PINOS
26 ZONA COMERCIAL DEL LINCE	73 LAS PALMAS II
27 PARAISO LOS PINOS II	74 MISION LAS PALMAS
28 CASA BLANCA	75 JARDINES DEL IXTEPETE
29 EL NOGAL	76 LOS MIRASOLES
30 POCITOS CAMPESTRE	77 VISTA REAL DE BUGAMBILIAS
31 LA ESMERALDA	78 RINCON DE BUGAMBILIAS
32 EL GARABATO	79 CENTRO DE ESPECTACULOS
33 VILLAS DEL REAL	80 SAN MIGUEL
34 JARDINES DE SANTA ANA	81 FRAC. RESIDENCIAL ROBLES (LOS HELECHOS)
35 PINOS CAMPESTRE	82 FRACCIONAMIENTO AIRE
36 CON. HORIZONTAL LOS PINOS	83 LOS AGAVES RESIDENCIAL
37 RINCON NORTEÑO	84 ACACIAS VISTAS DEL VALLE
38 VILLAS DEL IXTEPETE	85 TAIZQUINQUE
39 RINCÓNADA BUGAMBILIAS	86 CUATRO VIENTOS
40 MISION SANTA ANA	87 IKAL
41 LOS PINOS DE SANTA ANA	88 UNIDAD CONDOMINIAL
42 HACIENDAS DE SANTA ANA	89 PLAZA COMERCIAL SUR
43 VILLA BONITA I Y II	90 MAGNOLIAS HABITAT
44 LA JOYA	91 TORRE URIA
45 VILLAS PERISUR	92 SANTO SANTIAGO
100 COTO	93 TRENTO RESIDENCIAL
101 MARSALA	94 BOSQUIA RESERVA RESIDENCIAL
102 FRESNOS	95 TEGTIR
103 STELAR BUGAMBILIAS	96 COTO ARRAVANES
104 IKAL RESIDENCIAL SUR	97 VILLAS LA ENRAMADA
105 PUNTA FORESTA (COND TABACHINES)	98 VILLAS DEL IXTEPETE V
106 DALEAS VISTAS DEL VALLE	99 BORBOLETA

PROYECCION UTM 13N  
DATUM: WGS 1984  
ESCALA: 1:4,890

EL ESTADO DE JALISCO  
PERIÓDICO OFICIAL

NOTA: SE AGREGARON LAS MANZANAS NUEVAS IMPLEMENTADAS EN EL SISTEMA GEV  
001 Número de Manzana-GEV

ZONA CATASTRAL 34 "4G5" 960100



EL PRESENTE DOCUMENTO SE REVISÓ Y CUMPLE CON LOS LINEAMIENTOS Y RECOMENDACIONES EMITIDAS POR EL CONSEJO TÉCNICO CATASTRAL DEL ESTADO.

RODOLFO GONZÁLEZ SÁNCHEZ  
DIRECTOR DE CATASTRO DEL ESTADO Y SECRETARÍA DE HECHOS Y ACUERDOS

COPIA CERTIFICADA  
REVISADA  
COTEJADA

165 20

Gobierno de  
**Zapopan**  
TABLAS DE VALORES  
2025

CONSEJO TÉCNICO CATASTRAL MUNICIPAL	CONSEJO TÉCNICO CATASTRAL DEL ESTADO
H. AYUNTAMIENTO DE ZAPOPAN	H. CONGRESO DEL ESTADO

**COBENIAS - FRACCIONAMIENTOS Y CONDOMINIOS**

1 CD BUGAMBILIAS II SECCION	46 PORTALES DE SANTA ANA
2 LOS PINOS CAMPESTRE	47 LAS ARDILLAS
3 CD BUGAMBILIAS I SECCION	48 LOMAS DE BUGAMBILIAS
4 EL MANTE	49 HALCON
5 AGUA BLANCA HABITACIONAL	51 VILLA SERENA
6 BOSQUES DE BUGAMBILIAS	52 BUGAMBILIAS COUNTRY
11 SECCION	53 CONDOMINIO HIGOS
7 AGRICOLA	54 EBANO
8 PASEOS DEL BRISEÑO	55 LOS CEDROS
9 EL BRISEÑO	56 EL CAMPANARIO
10 MIGUEL DE LA MADRID	57 VILLAS DEL IXTEPETE II
11 FRANCISCO SARABIA	58 VILLA TOSCANA
12 SANTA ANA TEPETITLAN	59 VILLAS SANTA MONICA
13 DEL BOSQUE	60 VILLAS SANTO TOMAS
14 LA LOMA	61 LADERAS DE LA PRIMAVERA
15 RINCONADA DEL IRIS	62 OYAMEL RESIDENCIAL
16 LA HACIENDITA	63 PARQUE DE LAS AZALEAS
17 BUGAM-VILLAS	64 VILLAS TULE
18 CONDOMINIO CRISTAL	65 ARBOLEDA II
19 AZALEAS RESIDENCIAL	66 RESIDENCIAL SAN JORGE
20 AGUA BLANCA INDUSTRIAL	67 HACIENDAS JACARANDAS
21 VISTAS DEL SOL	68 NIMBUS HABITAT
22 MARIANO OTERO SUR	69 SAN RAFAEL
23 FRANCISCO SARABIA PTE	70 ARBOLEDA COTO RESIDENCIAL
24 VALLE DE BUGAMBILIAS	71 JARDINES DE LOS PINOS
25 FLAMINGOS	72 RINCONADA DE LOS PINOS
26 ZONA COMERCIAL DEL LINCE	73 LAS PALMAS II
27 PARAISO LOS PINOS	74 MISION LAS PALMAS
28 CASA BLANCA	75 JARDINES DEL IXTEPETE
29 EL NOGAL	76 LOS MIRASOLES
30 POCITOS CAMPESTRE	77 VISTA REAL DE BUGAMBILIAS
31 LA ESMERALDA	78 RINCON DE BUGAMBILIAS
32 EL SARABATO	79 CENTRO DE ESPECTACULOS
33 VILLAS DEL REAL	80 SAN MIGUEL
34 JARDINES DE SANTA ANA	81 FRAC. RESIDENCIAL ROBLES (LOS HELECHOS)
35 PINOS CAMPESTRE	82 FRACCIONAMIENTO AIRE
11 SECCION	83 LOS AGAVES RESIDENCIAL
36 CON. HORIZONTAL LOS PINOS	84 ACACIAS VISTAS DEL VALLE
37 RINCON NOROCCIDENTAL	85 TAZQUINQUE
38 VILLAS DEL IXTEPETE	86 CUATRO VIENTOS
39 RINCONADA BUGAMBILIAS	87 IKAL
40 MISION SANTA ANA	88 UNIDAD CONDOMINIAL
41 LOS PINOS DE SANTA ANA	89 PLAZA COMERCIAL SUR
42 HACIENDAS DE SANTA ANA	90 MAGNOLIAS HABITAT
43 VILLA BONITA I Y II	91 TORRE URUA
44 LA LOMA	92 SANTO SANTIAGO
45 VILLAS PERISUR	93 TRENTO RESIDENCIAL
100 COTO	94 BOSQUIA RESERVA RESIDENCIAL
101 MARSA LA	95 TEGTIR
102 FRESNOS	96 COTO ARRAYANES
103 STELAR BUGAMBILIAS	97 VILLAS LA ENRAMADA
104 IKAL RESIDENCIAL SUR	98 VILLAS DEL IXTEPETE V
105 PUNTA FORESTA (COND. TABACHNES)	99 BORBOLETA
106 DALEAS VISTAS DEL VALLE	

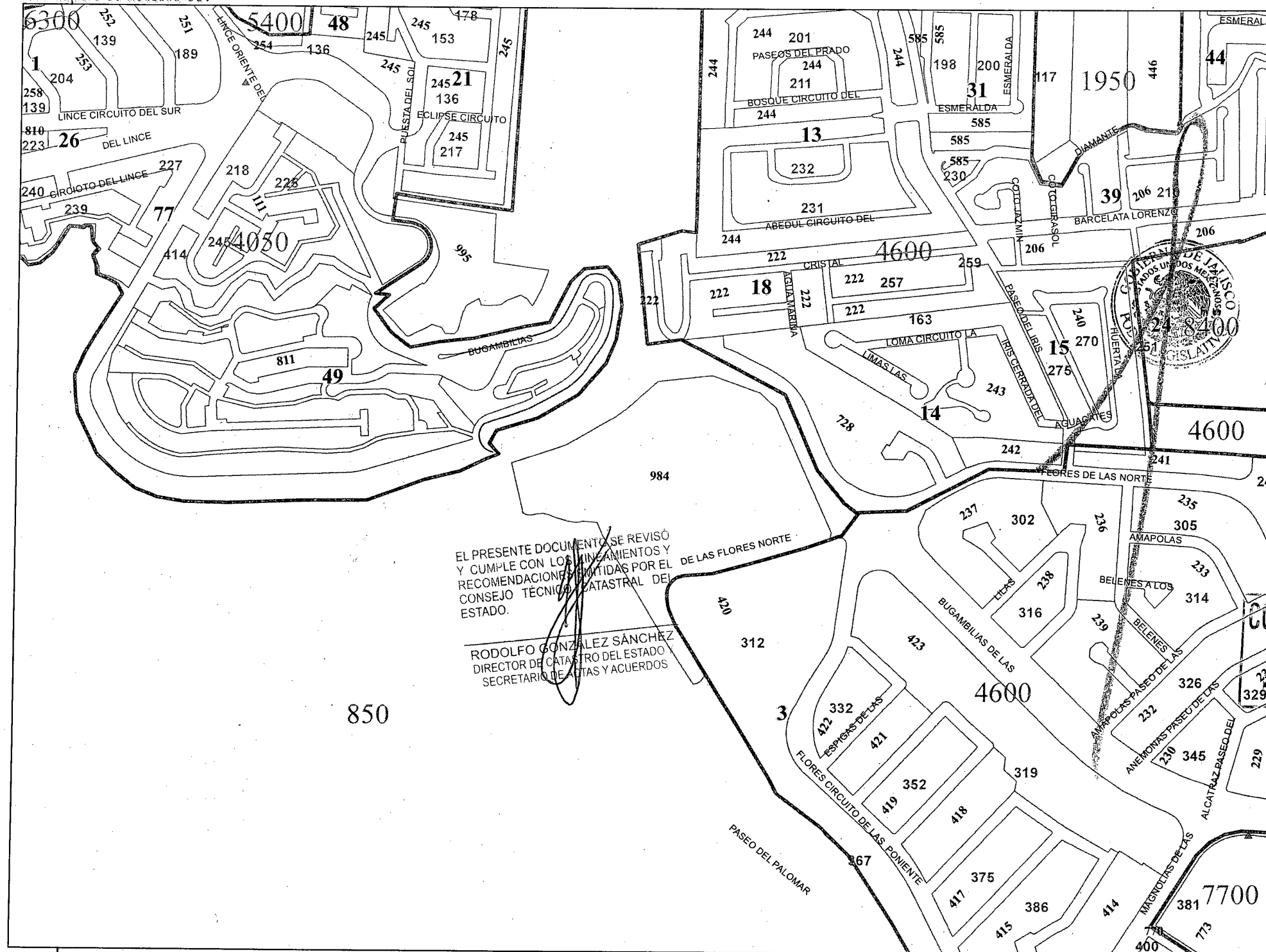
PROYECCION UTM 13N  
DATUM: WGS 1984  
ESCALA: 1:4,890



NOTA: SE AGREGARON LAS MANZANAS NUEVAS IMPLEMENTADAS EN EL SISTEMA GEV

001 No. de Plano de Manzana-GEV

ZONA CATASTRAL 34 "4G5"



EL PRESENTE DOCUMENTO SE REVISÓ Y CUMPLE CON LOS REQUISITOS Y RECOMENDACIONES EMITIDAS POR EL CONSEJO TÉCNICO CATASTRAL DEL ESTADO.

RODOLFO GONZÁLEZ SÁNCHEZ  
DIRECTOR DE CATASTRO DEL ESTADO  
SECRETARÍA DE AGUAS Y ACUERDOS



166 21

Gobierno del Estado de Jalisco

TABLAS DE VALORES

2025

CONSEJO TÉCNICO CATASTRAL MUNICIPAL	CONSEJO TÉCNICO CATASTRAL DEL ESTADO
H. AYUNTAMIENTO DE ZAPOPAN	H. CONGRESO DEL ESTADO

**COLONIAS, FRACCIONAMIENTOS Y CONDOMINIOS**

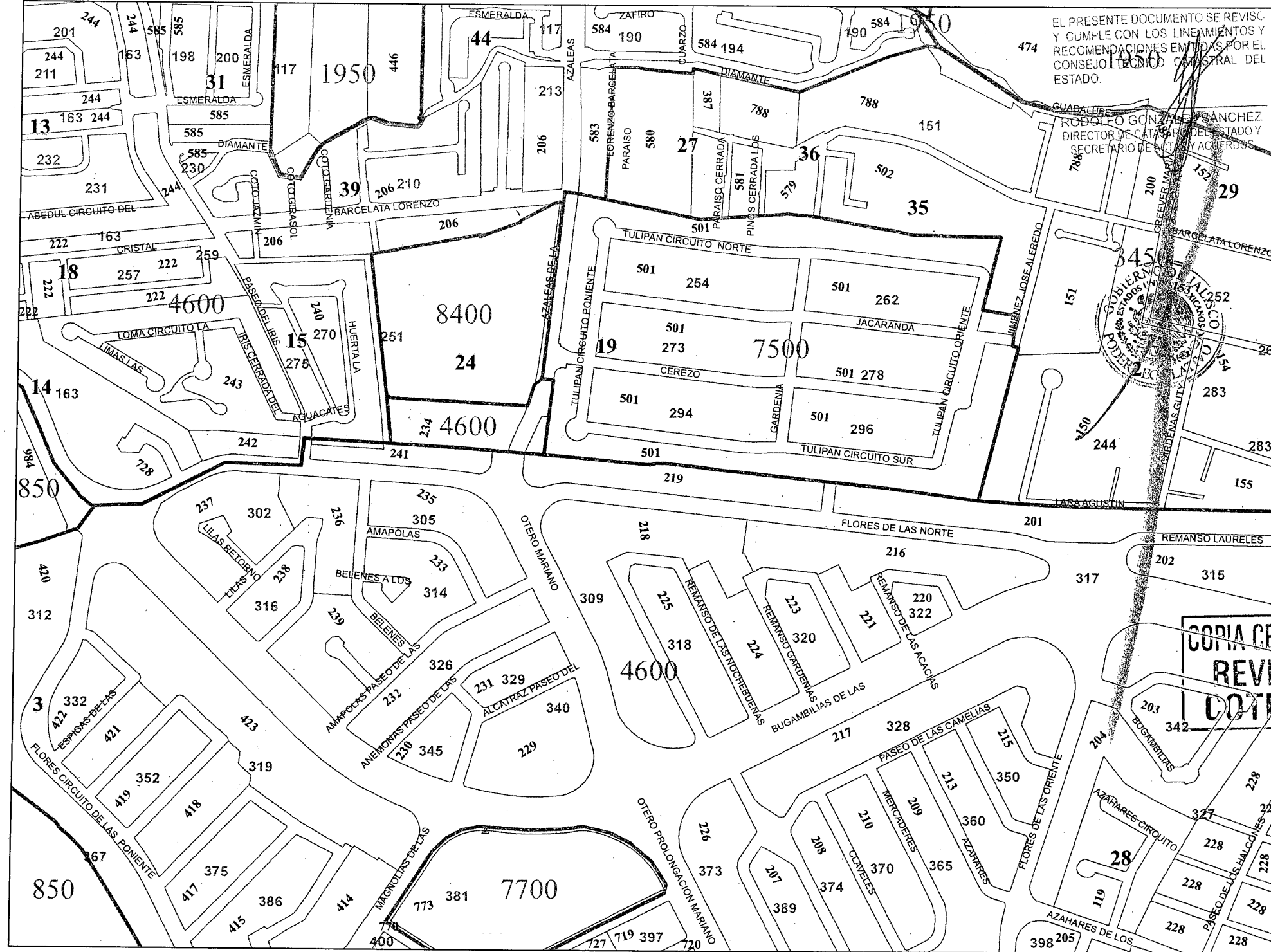
1 CD BUGAMBILIAS II SECCION	46 PORTALES DE SANTA ANA
2 LOS PINOS CAMPESTRE	47 LAS ARJILLAS
3 CD BUGAMBILIAS I SECCION	48 LOMAS DE BUGAMBILIAS
4 EL MANTE	49 HALCON
5 AGUA BLANCA HABITACIONAL	51 VILLA SERENA
6 BOSQUES DE BUGAMBILIAS II SECCION	52 BUGAMBILIAS COUNTRY
7 AGRICOLA	53 CONDOMINIO HIGOS
8 PASOS DEL BRISERO	54 EBANO
9 EL BRISERO	55 LOS CEDROS
10 MIGUEL DE LA MADRID	56 EL CAMPANARIO
11 FRANCISCO SARABIA	57 VILLAS DEL IXTEPETE II
12 SANTA ANA TEPETITLAN	58 VILLA TOSCANA
13 DEL BOSQUE	59 VILLAS SANTA MONICA
14 LA LOMA	60 VILLAS SANTO TOMAS
15 RINCONADA DEL IRIS	61 LADERAS DE LA PRIMAVERA
16 LA HACIENDA	62 OYAMEL RESIDENCIAL
17 BUGAM-VILLAS	63 PARQUE DE LAS AZALEAS
18 CONDOMINIO CRISTAL	64 VILLAS TULE
19 AZALEAS RESIDENCIAL	65 ARBOLEDA II
20 AGUA BLANCA INDUSTRIAL	66 RESIDENCIAL SAN JORGE
21 VILLAS DEL SOL	67 HACIENDAS JACARANDAS
22 MARIANO OTERO SUR	68 NIMBUS HABITAT
23 FRANCISCO SARABIA PTE	69 SAN RAFAEL
24 VALLÉ DE BUGAMBILIAS	70 ARBOLEDA COTO RESIDENCIAL
25 FLAMINGOS	71 JARDINES DE LOS PINOS
26 ZONA COMERCIAL DEL LINCE	72 RINCONADA DE LOS PINOS
27 PARAISO LOS PINOS	73 LAS PALMAS II
28 CASA BLANCA	74 MISION LAS PALMAS
29 CHOCOLATE	75 JARDINES DEL IXTEPETE
30 POCITOS CAMPESTRE	76 LOS MIRASOLES
31 LA ESMERALDA	77 VISTA REAL DE BUGAMBILIAS
32 EL GARABATO	78 RINCON DE BUGAMBILIAS
33 VILLAS DEL REAL	79 CENTRO DE ESPECTACULOS
34 JARDINES DE SANTA ANA (LOS HELECHOS)	80 SAN MIGUEL
35 PINOS CAMPESTRE II SECCION	81 FRAC. RESIDENCIAL ROBLES (LOS HELECHOS)
36 CON HORIZONTAL LOS PINOS	82 FRACCIONAMIENTO AIRE
37 RINCON NORTEÑO	83 LOS AGAVES RESIDENCIAL
38 VILLAS DEL IXTEPETE	84 ACACIAS VISTAS DEL VALLE
39 RINCONADA BUGAMBILIAS	85 TAIZQUINQUE
40 MISION SANTA ANA	86 CUATRO VIENTOS
41 LOS PINOS DE SANTA ANA	87 IKAL
42 HACIENDAS DE SANTA ANA	88 UNIDAD CONDOMINIAL
43 VILLA BONITA I Y II	89 PLAZA COMERCIAL SUR
44 LA JOYA	90 MAGNOLIAS HABITAT
45 VILLAS PERISUR	91 TORRE URUA
100 COTO	92 SANTO SANTIAGO
101 MARGALA	93 TRENTO RESIDENCIAL
102 FRESNOS	94 BOSQUIA RESERVA RESIDENCIAL
103 STELAR BUGAMBILIAS	95 TEGTIR
104 IKAL RESIDENCIAL SUR	96 COTO ARRIVANES
105 PUNTA FORESTA (COND TABACHINES)	97 VILLAS LA ENRAMADA
106 DALEAS VISTAS DEL VALLE	98 VILLAS DEL IXTEPETE V
	99 BORBOLETA

PROYECCIÓN UTM 13N, Datum: WGS 1984, ESCALA: 1:4,690

EL ESTADO DE JALISCO  
PERIÓDICO OFICIAL

NOTA: SE AGREGARON LAS MANZANAS NUEVAS IMPLEMENTADAS EN EL SISTEMA GEV  
001 Número de Manzana-GEV

ZONA CATASTRAL 34 "4G5"



EL PRESENTE DOCUMENTO SE REVISÓ Y CUMPLE CON LOS LINEAMIENTOS Y RECOMENDACIONES EMISAS POR EL CONSEJO TÉCNICO CATASTRAL DEL ESTADO.

RODOLFO GONZÁLEZ SÁNCHEZ  
DIRECTOR DE CATASTRO DEL ESTADO Y  
SECRETARIO DE AGUAS Y ACERDOS

**22**

Gobierno de  
**Zapopan**  
TABLAS DE VALORES  
2025

CONSEJO TÉCNICO CATASTRAL MUNICIPAL	CONSEJO TÉCNICO CATASTRAL DEL ESTADO
H. AYUNTAMIENTO DE ZAPOPAN	H. CONGRESO DEL ESTADO

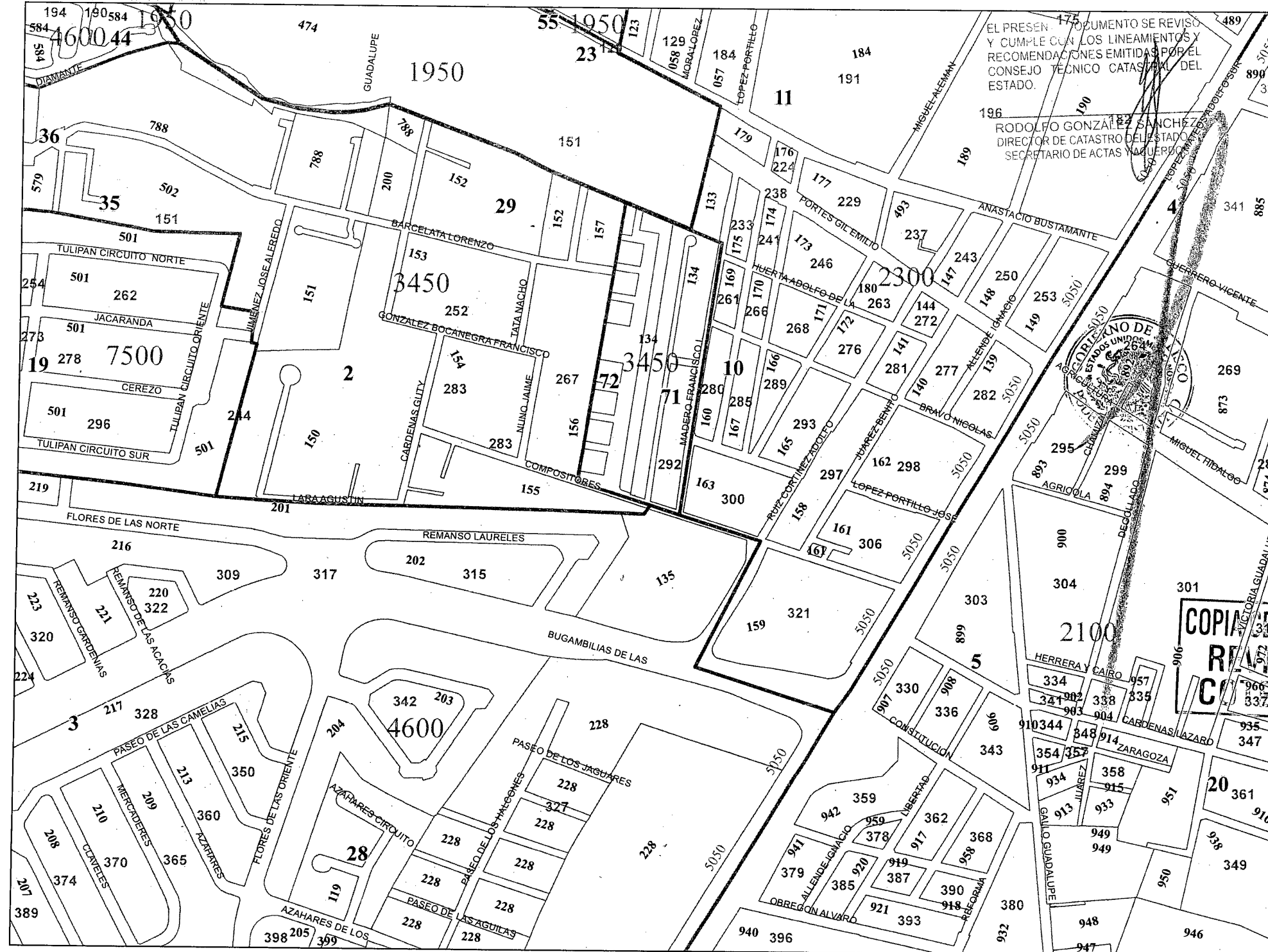
**COLONIAS, FRACCIONAMIENTOS Y CONDOMINIOS**

- 1 CD BUGAMBILIAS II SECCION
- 2 LOS PINOS CAMPESTRE
- 3 CD BUGAMBILIAS I SECCION
- 4 EL MANTE
- 5 AGUA BLANCA HABITACIONAL
- 6 BOSQUES DE BUGAMBILIAS
- 7 SECCION
- 8 AGRICOLA
- 9 PASOS DEL BRISÑO
- 10 EL BRISÑO
- 11 MIGUEL DE LA MADRID
- 12 FRANCISCO SARABIA
- 13 SANTA ANA TEPETITLAN
- 14 DEL BOSQUE
- 15 LA LOMA
- 16 RINCONADA DEL IRIS
- 17 LA HACIENDA
- 18 BUGAMBILIAS
- 19 CONDOMINIO CRISTAL
- 20 AGUA BLANCA INDUSTRIAL
- 21 VISTAS DEL SOL
- 22 MARIANO OTERO SUR
- 23 FRANCISCO SARABIA PTE
- 24 VALLE DE BUGAMBILIAS
- 25 EL MINGOS
- 26 ZONA COMERCIAL DEL LINCE
- 27 PARAISO LOS PINOS
- 28 CASA BLANCA
- 29 EL NOGAL
- 30 POCITOS CAMPESTRE
- 31(A) ESMERALDA
- 32 EL GARABATO
- 33 VILLAS DEL REAL
- 34 JARDINES DE SANTA ANA (LOS HELECHOS)
- 35 POCITOS CAMPESTRE
- 36 CON HORIZONTAL LOS PINOS
- 37 RINCON NORTEÑO
- 38 VILLAS DEL IXTEPETE
- 39 RINCONADA BUGAMBILIAS
- 40 MISION SANTA ANA
- 41 LOS PINOS DE SANTA ANA
- 42 HACIENDAS DE SANTA ANA
- 43 VILLA BONITA I Y II
- 44 LA JOYA
- 45 VILLAS PERISUR
- 46 PORTALES DE SANTA ANA
- 47 LAS ARDILLAS
- 48 LOMAS DE BUGAMBILIAS
- 49 HALCON
- 50 VILLA SERENA
- 51 VILLAS DEL IXTEPETE II
- 52 BUGAMBILIAS COUNTRY
- 53 CONDOMINIO HIGOS
- 54 EBANO
- 55 LOS CEDROS
- 56 EL CAMPANARIO
- 57 VILLAS DEL IXTEPETE II
- 58 VILLA TOSCANA
- 59 VILLAS SANTA MONICA
- 60 VILLAS SANTO TOMAS
- 61 LADEIRAS DE LA PRIMAVERA
- 62 OVAL RESIDENCIAL
- 63 PARQUE DE LAS AZALEAS
- 64 VILLAS TULE
- 65 ARBOLEDA II
- 66 RESIDENCIAL SAN JORGE
- 67 HACIENDAS JACARANDAS
- 68 NIMBUS HABITAT
- 69 SAN RAFAEL
- 70 ARBOLEDA COTO RESIDENCIAL
- 71 JARDINES DE LOS PINOS
- 72 RINCONADA DE LOS PINOS
- 73 LAS PALMAS II
- 74 MISION LAS PALMAS
- 75 JARDINES DEL IXTEPETE
- 76 LOS MIRASOLES
- 77 VISTA REAL DE BUGAMBILIAS
- 78 RINCON DE BUGAMBILIAS
- 79 CENTRO DE ESPECTACULOS
- 80 SAN MIGUEL
- 81 FRAC. RESIDENCIAL ROBLES (LOS HELECHOS)
- 82 FRACCIONAMIENTO AIRE
- 83 LOS AGAVES RESIDENCIAL
- 84 ACACIAS VISTAS DEL VALLE
- 85 TAIZQUINQUE
- 86 CUATRO VIENTOS
- 87 IKAL
- 88 UNIDAD CONDOMINIAL
- 89 PLAZA COMERCIAL SUR
- 90 MAGNOLIAS HABITAT
- 91 TORRE URIA
- 92 SANTO SANTIAGO
- 93 TRENTO RESIDENCIAL
- 94 BOSQUERA RESERVA RESIDENCIAL
- 95 TEGTIR
- 96 COTO ARRANYES
- 97 VILLAS LA ENRAMADA
- 98 VILLAS DEL IXTEPETE V
- 99 BORBOLETA


PROYECCION UTM 13N  
DATUM: WGS 1984  
ESCALA: 1:4,890

ESCALA GRÁFICA

NOTA: SE AGREGARON LAS MANZANAS NUEVAS IMPLEMENTADAS EN EL SISTEMA GEV  
001 Número de Manzana-GEV ZONA CATASTRAL 34 "4G5"




EL PRESENTE DOCUMENTO SE REVISÓ Y CUMPLE CON LOS LINEAMIENTOS Y RECOMENDACIONES EMITIDAS POR EL CONSEJO TÉCNICO CATASTRAL DEL ESTADO.  
RODOLFO GONZÁLEZ SANCHEZ  
DIRECTOR DE CATASTRO DEL ESTADO  
SECRETARIO DE ACTAS Y CUERPO



168 23

Gobierno de  
**Zapopan**  
TABLAS DE VALORES  
2025

<p>CONSEJO TÉCNICO CATASTRAL MUNICIPAL</p> 	<p>CONSEJO TÉCNICO CATASTRAL DEL ESTADO</p> 
<p>H. AYUNTAMIENTO DE ZAPOPAN</p> 	<p>H. CONGRESO DEL ESTADO</p> 

**COLONIAS, FRACCIONAMIENTOS Y CONDOMINIOS**

1 CD BUGAMBILIAS II SECCION	46 PORTALES DE SANTA ANA
2 LOS PINOS CAMPESTRE	47 LAS ARDILLAS
3 CD BUGAMBILIAS I SECCION	48 LOMAS DE BUGAMBILIAS
4 EL MANTE	49 HALCON
5 AGUA BLANCA HABITACIONAL	51 VILLA SERENA
6 BOSQUES DE BUGAMBILIAS	52 BUGAMBILIAS COUNTRY
11 SECCION	53 CONDOMINIO HIGOS
7 AGRICOLA	54 EBANO
8 PASEOS DEL BRISEÑO	55 LOS CEDROS
9 EL BRISEÑO	56 EL CAMPANARIO
10 MIGUEL DE LA MADRID	57 VILLAS DEL IXTEPETE II
11 FRANCISCO SARABIA	58 VILLA TOSSANA
12 SANTA ANA TERETITLAN	59 VILLAS SANTA MONICA
13 DEL BOSQUE	60 VILLAS SANTO TOMAS
14 LA LOMA	61 LADERAS DE LA PRIMAVERA
15 RINCONADA DEL IRIS	62 OYAMEL RESIDENCIAL
16 LA HACIENDA	63 PARQUE DE LAS AZALEAS
17 BUGAMBILIAS	64 VILLAS TULE
18 CONDOMINIO CRISTAL	65 ARBOLEDA II
19 AZALEAS RESIDENCIAL	66 RESIDENCIAL SAN JORGE
20 AGUA BLANCA INDUSTRIAL	67 HACIENDAS JACARANDAS
21 VISTAS DEL SOL	68 NIMBUS HABITAT
22 MARIANO OTERO SUR	69 SAN RAFAEL
23 FRANCISCO SARABIA PTE	70 ARBOLEDA COTO RESIDENCIAL
24 VALLE DE BUGAMBILIAS	71 JARDINES DE LOS PINOS
25 FLAMINGOS	72 RINCONADA DE LOS PINOS
26 ZONA COMERCIAL DEL LINCE	73 LAS PALMAS II
27 PARAISO LOS PINOS	74 MISION LAS PALMAS
28 CASA BLANCA	75 JARDINES DEL IXTEPETE
29 EL NOGAL	76 LOS MIRASOLES
30 POCITOS CAMPESTRE	77 VISTA REAL DE BUGAMBILIAS
31 LA ESMERALDA	78 RINCON DE BUGAMBILIAS
32 EL GARABATO	79 CENTRO DE ESPERANZA
33 VILLAS DEL REAL	80 SAN MIGUEL
34 JARDINES DE SANTA ANA	81 FRAC. RESIDENCIAL ROBLES (LOS HELECHOS)
35 PINOS CAMPESTRE	82 FRACCIONAMIENTO AIRE
11 SECCION	83 LOS AGAVES RESIDENCIAL
36 CON-HORIZONTAL LOS PINOS	84 ACACIAS VISTAS DEL VALLE
37 RINCON NOROCCIDENTAL	85 TAIZOLINGUE
38 VILLAS DEL IXTEPETE	86 CUATRO VIENTOS
39 RINCONADA BUGAMBILIAS	87 IKAL
40 MISION SANTA ANA	88 UNIDAD CONDOMINIAL
41 LOS PINOS DE SANTA ANA	89 PLAZA COMERCIAL SUR
42 HACIENDAS DE SANTA ANA	90 MAGNOLIAS HABITAT
43 VILLA BONITA I Y II	91 TORRE URUBI
44 LA JOYA	92 SANTO SANTIAGO
45 VILLAS PERISUR	93 TRENTO RESIDENCIAL
100 COTO	94 BOSQUIA RESERVA RESIDENCIAL
101 MARSALA	95 TEGTIR
102 FRESNOS	96 COTO ARRAVANES
103 STELAR BUGAMBILIAS	97 VILLAS LA ENRAMADA
104 IKAL RESIDENCIAL SUR	98 VILLAS DEL IXTEPETE V
105 PUNTA FORESTA (COND TABACHINES)	99 BORBOLETA
106 DALEAS VISTAS DEL VALLE	

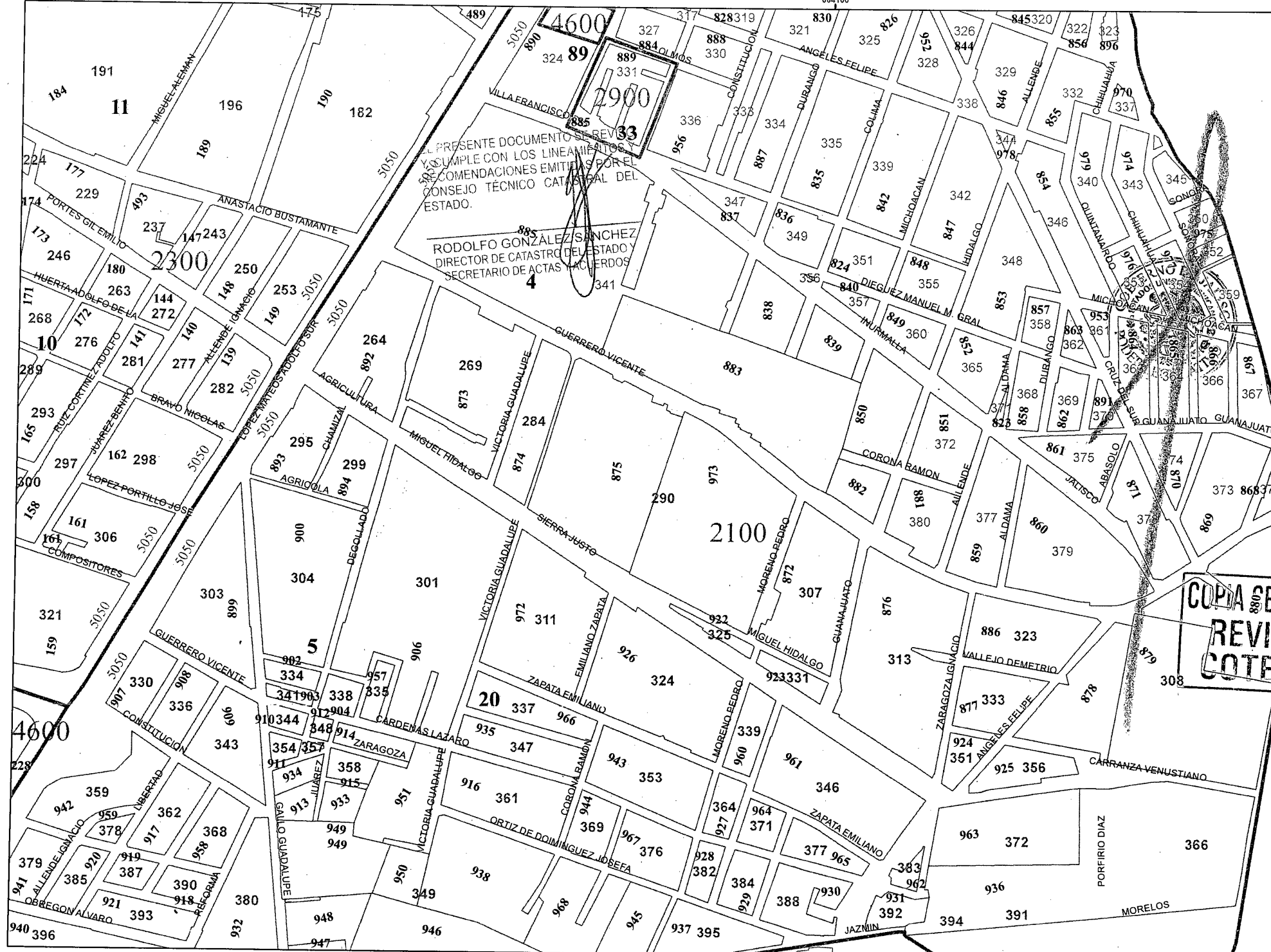
PROYECCION UTM 13N. Datum: WGS 1984. Escala: 1:4,690

# EL ESTADO DE JALISCO

PERIÓDICO OFICIAL

NOTA: SE AGREGARON LAS MANZANAS NUEVAS IMPLEMENTADAS EN EL SISTEMA GEV  
001 Número de Manzana-GEV

## ZONA CATASTRAL 34 "4G5"





169 24

Gobierno de  
**Zapopan**  
TABLAS DE VALORES  
2025

<p>CONSEJO TÉCNICO CATASTRAL MUNICIPAL</p> 	<p>CONSEJO TÉCNICO CATASTRAL DEL ESTADO</p> 
<p>H. AYUNTAMIENTO DE ZAPOPAN</p> 	<p>H. CONGRESO DEL ESTADO</p> 

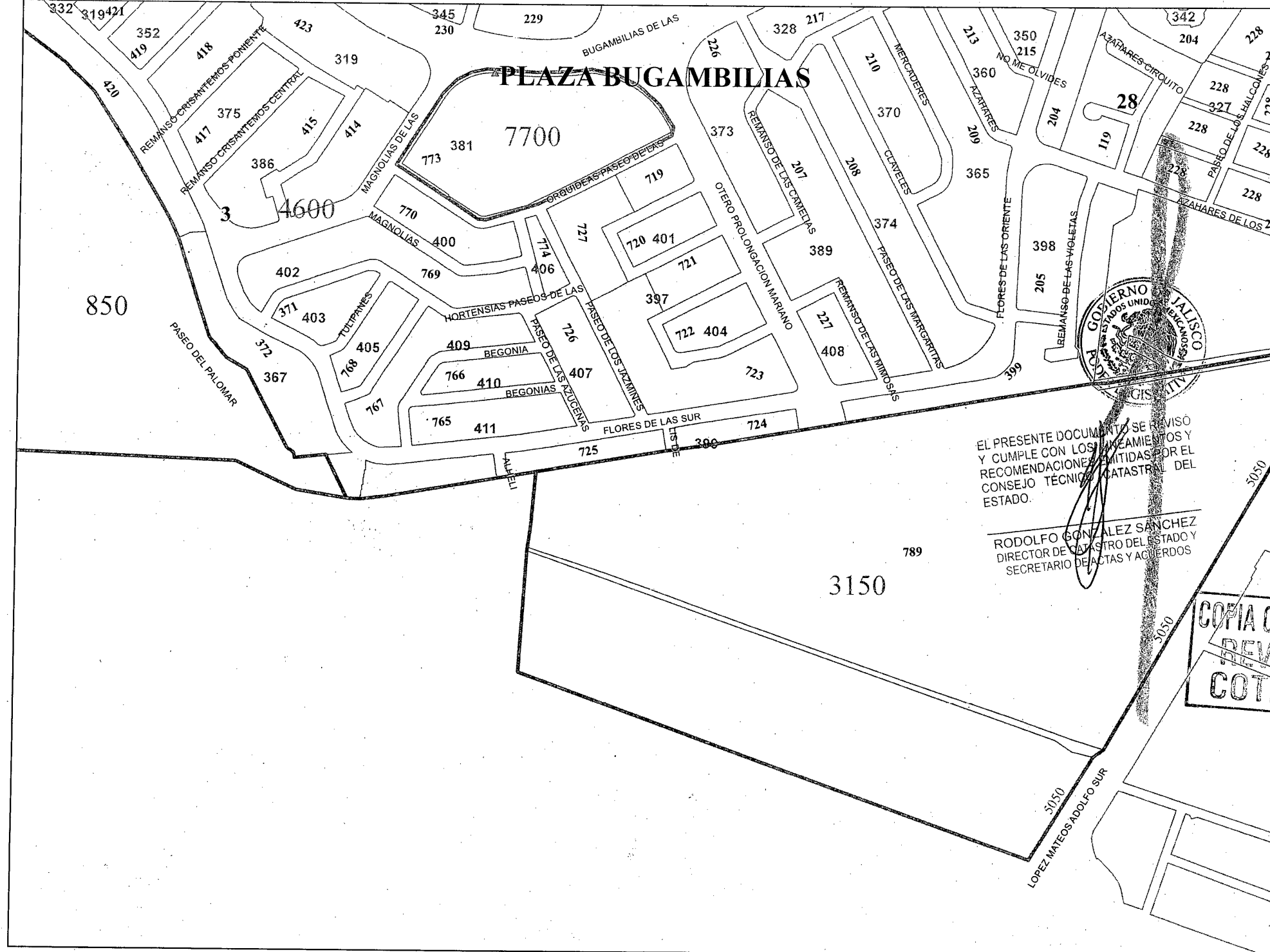
**COLECCIONES, FRACCIONAMIENTOS Y CONDOMINIOS**

<ul style="list-style-type: none"> <li>1 CD BUGAMBILIAS II SECCION</li> <li>2 LOS PINOS CAMPESTRE</li> <li>3 CD BUGAMBILIAS I SECCION</li> <li>4 EL MANTE</li> <li>5 AGUA BLANCA HABITACIONAL</li> <li>6 BOSQUES DE BUGAMBILIAS</li> <li>II SECCION</li> <li>7 AGRICOLA</li> <li>8 PASEOS DEL BRISEÑO</li> <li>9 EL BRISEÑO</li> <li>10 MIGUEL DE LA MADRID</li> <li>11 FRANCISCO SARABIA</li> <li>12 SANTA ANA TEPETITLAN</li> <li>13 DEL BOSQUE</li> <li>14 LA LOMA</li> <li>15 RINCONADA DEL IRIS</li> <li>16 LA HACIENDITA</li> <li>17 BUGAM-VILLAS</li> <li>18 CONDOMINIO CRISTAL</li> <li>19 AZULEAS RESIDENCIAL</li> <li>20 AGUA BLANCA INDUSTRIAL</li> <li>21 VISTAS DEL SOL</li> <li>22 MARIANO OTERO SUR</li> <li>23 FRANCISCO SARABIA PTE</li> <li>24 VALLE DE BUGAMBILIAS</li> <li>25 FLAMINGOS I</li> <li>26 ZONA COMERCIAL DEL LINCE</li> <li>27 PARAISO LOS PINOS</li> <li>28 CASA BLANCA</li> <li>29 EL NOGAL</li> <li>30 COTOS CAMPESTRE</li> <li>31 LA ESPERANZA</li> <li>32 EL GARABATO</li> <li>33 VILLAS DEL REAL</li> <li>34 JARDINES DE SANTA ANA</li> <li>35 PINOS CAMPESTRE II SECCION</li> <li>36 CON HORIZONTAL LOS PINOS</li> <li>37 RINCON MORTERO</li> <li>38 VILLAS DEL IXTEPETE</li> <li>39 RINCONADA BUGAMBILIAS</li> <li>40 MISION SANTA ANA</li> <li>41 LOS PINOS DE SANTA ANA</li> <li>42 HACIENDAS DE SANTA ANA</li> <li>43 VILLA BONITA I Y II</li> <li>44 LA JOYA</li> <li>45 VILLAS PERISUR</li> <li>100 COTO</li> <li>101 MARSALA</li> <li>102 FRESNOS</li> <li>103 STELAR BUGAMBILIAS</li> <li>104 IKAL RESIDENCIAL SUR</li> <li>105 PUNTA FORESTA (COND TABACHINES)</li> <li>106 DALEAS VISTAS DEL VALLE</li> </ul>	<ul style="list-style-type: none"> <li>46 PORTALES DE SANTA ANA</li> <li>47 LAS ARDILLAS</li> <li>48 LOMAS DE BUGAMBILIAS</li> <li>49 HALCON</li> <li>51 VILLA SERENA</li> <li>52 BUGAMBILIAS COUNTRY</li> <li>53 CONDOMINIO HIGOS</li> <li>54 EBANO</li> <li>55 LOS CEDROS</li> <li>56 EL CAMPANARIO</li> <li>57 VILLAS DEL IXTEPETE II</li> <li>58 VILLA TOSCANA</li> <li>59 VILLAS SANTA MONICA</li> <li>60 VILLAS SANTO TOMAS</li> <li>61 LADERAS DE LA PRIMAVERA</li> <li>62 OYAMEL RESIDENCIAL</li> <li>63 PARQUE DE LAS AZULEAS</li> <li>64 VILLAS TULE</li> <li>65 ARBOLEDA II</li> <li>66 RESIDENCIAL SAN JORGE</li> <li>67 HACIENDAS JACARANDAS</li> <li>68 NIMBUS HABITAT</li> <li>69 SAN RAFAEL</li> <li>70 ARBOLEDA COTO RESIDENCIAL</li> <li>71 JARDINES DE LOS PINOS</li> <li>72 RINCONADA DE LOS PINOS</li> <li>73 LAS PALMAS II</li> <li>74 MISION LAS PALMAS</li> <li>75 JARDINES DEL IXTEPETE</li> <li>76 LOS MIRASOLES</li> <li>77 VISTA REAL DE BUGAMBILIAS</li> <li>78 RINCON DE BUGAMBILIAS</li> <li>79 CENTRO DE ESPECTACULOS</li> <li>80 SAN MIGUEL</li> <li>81 FRAC RESIDENCIAL ROBLES (LOS HELECHOS)</li> <li>82 FRACCIONAMIENTO AIRE</li> <li>83 LOS AGAVES RESIDENCIAL</li> <li>84 ACACIAS VISTAS DEL VALLE</li> <li>85 TAIZQUINQUE</li> <li>86 CUATRO VIENTOS</li> <li>87 IKAL</li> <li>88 UNIDAD CONDOMINIAL</li> <li>89 PLAZA COMERCIAL SUR</li> <li>90 MAGNOLIAS HABITAT</li> <li>91 TORRE URUA</li> <li>92 SANTO SANTIAGO</li> <li>93 TREINTO RESIDENCIAL</li> <li>94 BOSQUIA RESERVA RESIDENCIAL</li> <li>95 TEGTIR</li> <li>96 COTO ARRAXANES</li> <li>97 VILLAS LA ENRAMADA</li> <li>98 VILLAS DEL IXTEPETE V</li> <li>99 BORBOLETA</li> </ul>
--	---

PROYECCION UTM 13N. Datum: WGS 1984. Escala: 1:4,690. Escala Gráfica.

NOTA: SE AGREGARON LAS MANZANAS NUEVAS IMPLEMENTADAS EN EL SISTEMA GEV  
001 Número de Manzana-GEV


ZONA CATASTRAL 34 "4G5"



EL PRESENTE DOCUMENTO SE REVISÓ  
Y CUMPLE CON LOS REQUISITOS Y  
RECOMENDACIONES EMITIDAS POR EL  
CONSEJO TÉCNICO CATASTRAL DEL  
ESTADO.




RODOLFO GONZÁLEZ SÁNCHEZ  
DIRECTOR DE CATASTRO DEL ESTADO Y  
SECRETARIO DE ACTAS Y ACUERDOS

COPIA  
REVISTA  
COTEJADA



170/25

Gobierno de  
**Zapopan**  
TABLAS DE VALORES  
2025

 CONSEJO TÉCNICO CATASTRAL MUNICIPAL	 CONSEJO TÉCNICO CATASTRAL DEL ESTADO
 H. AYUNTAMIENTO DE ZAPOPAN	 H. CONGRESO DEL ESTADO

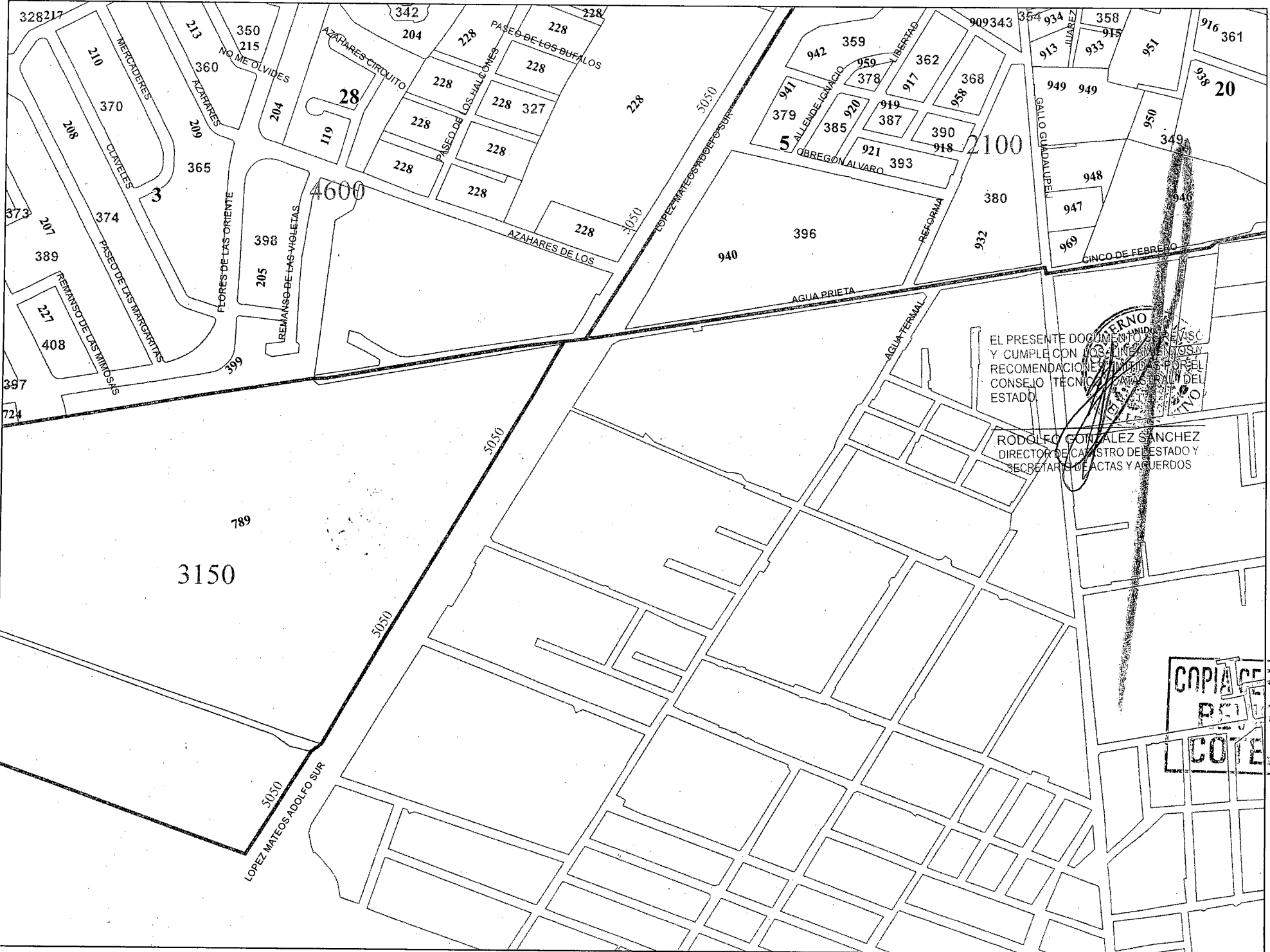
**COLONIAS, FRACCIONAMIENTOS Y CONDOMINIOS**

1 CD BUGAMBILIAS II SECCION	46 PORTALES DE SANTA ANA
2 LOS PINOS CAMPESTRE	47 LAS ARDILLAS
3 CD BUGAMBILIAS I SECCION	48 LOMAS DE BUGAMBILIAS
4 EL MANTE	49 HALCON
5 AGUA BLANCA HABITACIONAL	51 VILLA SERENA
6 BOSQUES DE BUGAMBILIAS	52 BUGAMBILIAS COUNTRY
11 SECCION	53 CONDOMINIO HIGOS
7 AGRICOLA	54 EBANO
8 PASEOS DEL BRISEÑO	55 LOS CEDROS
9 EL BRISEÑO	56 EL CAMPANARIO
10 MIGUEL DE LA MADRID	57 VILLAS DEL IXTEPETE II
11 FRANCISCO SARABIA	58 VILLA TOSSANA
12 SANTA ANA TEPETITLAN	59 VILLAS SANTA MONICA
13 DEL BOSQUE	60 VILLAS SANTO TOMAS
14 LA LOMA	61 LADERAS DE LA PRIMAVERA
15 RINCONADA DEL IRIS	62 OYAMEL RESIDENCIAL
16 LA HACIENDITA	63 PARQUE DE LAS AZALEAS
17 BUGAM-BILLAS	64 VILLAS TULE
18 CONDOMINIO CRISTAL	65 ARBOLEDA II
19 AZALEAS RESIDENCIAL	66 RESIDENCIAL SAN JORGE
20 AGUA BLANCA INDUSTRIAL	67 HACIENDAS JACARANDAS
21 VISTAS DEL SOL	68 NIMBUS HABITAT
22 MARIANO OTERO SUR	69 SAN RAFAEL
23 FRANCISCO SARABIA PT	70 ARBOLEDA COTO RESIDENCIAL
24 VALLE DE BUGAMBILIAS	71 JARDINES DE LOS PINOS
25 FLAMINGOS	72 RINCONADA DE LOS PINOS
26 ZONA COMERCIAL DEL LINCE	73 LAS PALMAS II
27 PARAISO LOS PINOS	74 MISION LAS PALMAS
28 CASA BLANCA	75 JARDINES DEL IXTEPETE
29 EL NOGAL	76 LOS MIRASOLES
30 POCITOS CAMPESTRE	77 VISTA REAL DE BUGAMBILIAS
31 LA ESPERANZA	78 RINCON DE BUGAMBILIAS
32 EL GARABATO	79 CENIZAL UR. ESPECIALIZADOS
33 VILLAS DEL REAL	80 SAN MIGUEL
34 JARDINES DE SANTA ANA	81 FRAC. RESIDENCIAL ROBLES (LOS HELECHOS)
35 PINOS CAMPESTRE	82 FRACCIONAMIENTO AIRE
11 SECCION	83 LOS AGAVES RESIDENCIAL
36 CON-HORIZONTAL LOS PINOS	84 ACACIAS VISTAS DEL VALLE
37 RINCON NORTEÑO	85 TAIQUINQUE
38 VILLAS DEL IXTEPETE	86 CUATRO VIENTOS
39 RINCONADA BUGAMBILIAS	87 IKAL
40 MISION SANTA ANA	88 UNIDAD CONDOMINIAL
41 LOS PINOS DE SANTA ANA	89 PLAZA COMERCIAL SUR
42 HACIENDAS DE SANTA ANA	90 MAGNOLIAS HABITAT
43 VILLA BONITA I Y II	91 TORRE URIA
44 LA JOYA	92 SANTO SANTIAGO
45 VILLAS PERISUR	93 TRENTO RESIDENCIAL
100 COTO	94 BOSQUIA RESERVA RESIDENCIAL
101 MARSALA	95 TEGTIR
102 FRESNOS	96 COTO ARRIVANES
103 STELAR BUGAMBILIAS	97 VILLAS LA ENRAMADA
104 IKAL RESIDENCIAL SUR	98 VILLAS DEL IXTEPETE V
105 PUNTA FORESTA (COND TABACHINES)	99 BORBOLETA
106 DALEAS VISTAS DEL VALLE	

PROYECCIÓN UTM 13N. Datum: WGS 1984. ESCALA: 1:4,680. ESCALA GRÁFICA

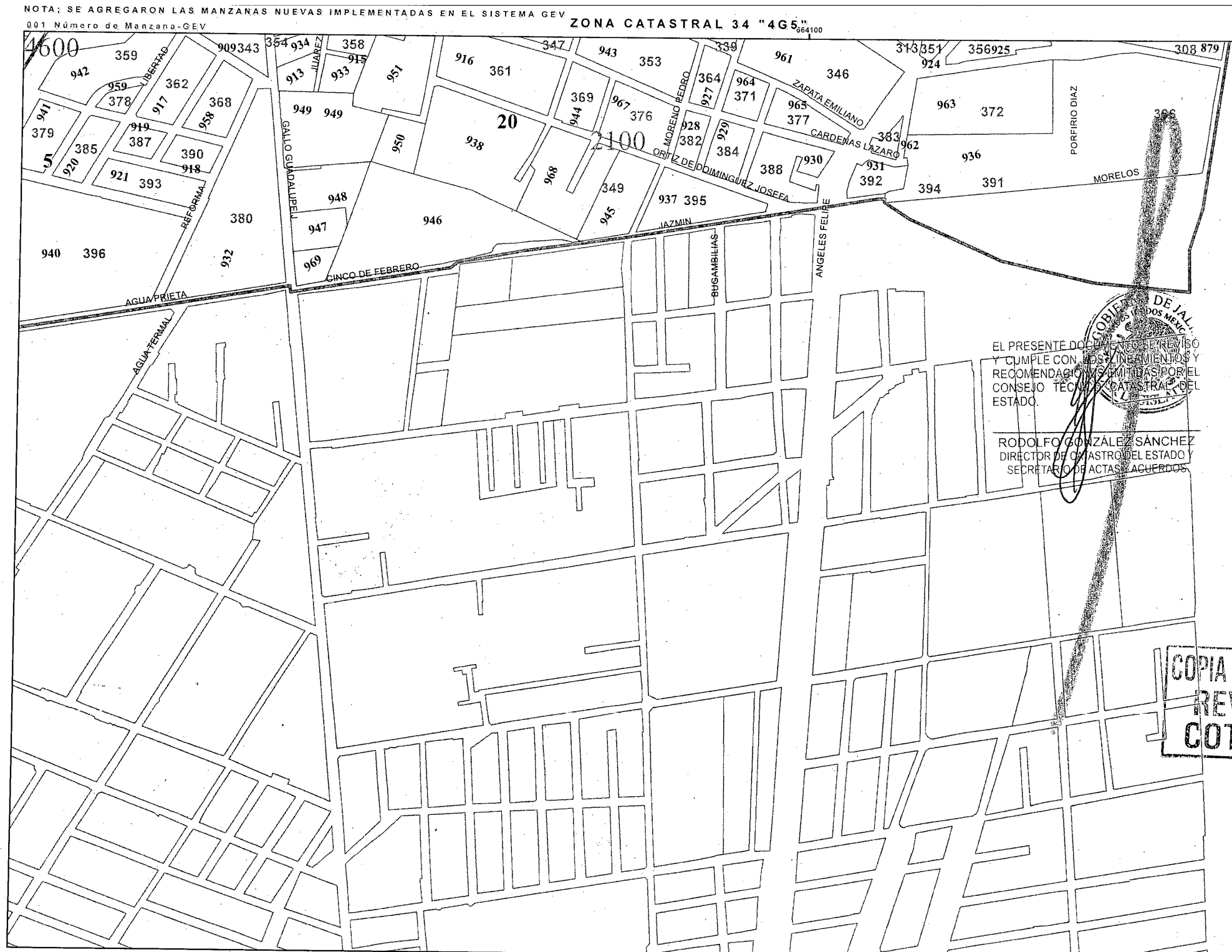
NOTA: SE AGREGARON LAS MANZANAS NUEVAS IMPLEMENTADAS EN EL SISTEMA GEV  
001 Número de Manzana-GEV

**ZONA CATASTRAL 34 "4G5"**



EL PRESENTE DOCUMENTO SE EMITE EN VIRTUD DE LAS DISPOSICIONES DEL ARTÍCULO 104 DEL REGLAMENTO DEL CATASTRO FEDERAL DE LOS ESTADOS UNIDOS MEXICANOS Y CUMPLE CON LOS REQUISITOS ESTABLECIDOS POR EL CONSEJO TÉCNICO FEDERAL DEL CATASTRO DEL ESTADO DE JALISCO.  
**RODOLFO GONZÁLEZ SÁNCHEZ**  
DIRECTOR GENERAL DEL CATASTRO DEL ESTADO Y SECRETARIO DE ACTAS Y ACUERDOS

 <b>Gobierno de Jalisco</b> TABLAS DE VALORES 2025	
CONSEJO TÉCNICO CATASTRAL MUNICIPAL 	CONSEJO TÉCNICO CATASTRAL DEL ESTADO 
H. AYUNTAMIENTO DE ZAPOPAN 	H. CONGRESO DEL ESTADO DE JALISCO 
COLONIAS, FRACCIONAMIENTOS Y CONDOMINIOS	
1 CD BUGAMBILIAS II SECCION 2 LOS PINOS CAMPESTRE 3 CD BUGAMBILIAS I SECCION 4 EL MANTE 5 AGUA BLANCA HABITACIONAL 6 BOSQUES DE BUGAMBILIAS II SECCION 7 AGRICOLA 8 PASEOS DEL BRISEÑO 9 EL BRISEÑO 10 MIGUEL DE LA MADRID 11 FRANCISCO SARABIA 12 SANTA ANA TEPETILAN 13 DEL BOSQUE 14 LA LOMA 15 RINCONADA DEL IRIS 16 LA HACIENDA 17 BUGHAM-VILLAS 18 CONDOMINIO CRISTAL 19 AZALEAS RESIDENCIAL 20 AGUA BLANCA INDUSTRIAL 21 VISTAS DEL SOL 22 MARIANO OTERO SUR 23 FRANCISCO SARABIA PTE 24 VALLE DE BUGAMBILIAS 25 FLAMINGOS 26 ZONA COMERCIAL DEL LINCE 27 PARAISO LOS PINOS 28 CASA BLANCA 29 EL NOGAL 30 POCITOS CAMPESTRE 31 LA ESMERALDA 32 EL GARABATO 33 VILLAS DEL REAL 34 JARDINES DE SANTA ANA 35 PINOS CAMPESTRE 36 CD HORIZONTAL LOS PINOS 37 RINCON NOROCCIDENTAL 38 VILLAS DEL IXTEPETE 39 RINCONADA BUGAMBILIAS 40 MISION SANTA ANA 41 LOS PINOS DE SANTA ANA 42 HACIENDAS DE SANTA ANA 43 VILLA BONITA I y II 44 LA JOWA 45 VILLAS PERISUR 100 COTO 101 MARSALA 102 FRESNOS 103 STELAR BUGAMBILIAS 104 IKAL RESIDENCIAL SUR 105 PUNTA FORESTA (COND TABACHINES) 106 DALEAS VISTAS DEL VALLE	46 PORTALES DE SANTA ANA 47 LAS ARDILLAS 48 LOMAS DE BUGAMBILIAS 49 HALCON 51 VILLA SERENA 52 BUGAMBILIAS COUNTRY 53 CONDOMINIO HIGOS 54 EBANO 55 LOS CEDROS 56 EL CAMPANARIO 57 VILLAS DEL IXTEPETE II 58 VILLA TOSCANA 59 VILLAS SANTA MONICA 60 VILLAS SANTO TOMAS 61 LADERAS DE LA PRIMAVERA 62 OYAMEL RESIDENCIAL 63 PARQUE DE LAS AZALEAS 64 VILLAS TULE 65 ARBOLEDA II 66 RESIDENCIAL SAN JORGE 67 HACIENDAS JACARANDAS 68 NIMBUS HABITAT 69 SAN RAFAEL 70 ARBOLEDA COTO RESIDENCIAL 71 JARDINES DE LOS PINOS 72 RINCONADA DE LOS PINOS 73 LAS PALMAS II 74 MISION LAS PALMAS 75 JARDINES DEL IXTEPETE 76 LOS MIRASOLES 77 VISTA REAL DE BUGAMBILIAS 78 RINCON DE BUGAMBILIAS 79 CENTRO DE ESPECTACULOS 80 SAN MIGUEL 81 FRAC. RESIDENCIAL ROBLES (LOS HELECHOS) 82 FRACCIONAMIENTO AIRE 83 LOS AGAVES RESIDENCIAL 84 ACACIAS VISTAS DEL VALLE 85 TAIZQUINQUE 86 CUATRO VIENTOS 87 IKAL 88 UNIDAD CONDOMINIAL 89 PLAZA COMERCIAL SUR 90 MAGNOLIAS HABITAT 91 TORRE URUBA 92 SANTO SANTIAGO 93 TRENTO RESIDENCIAL 94 BOSQUIA RESERVA RESIDENCIAL 95 TEGTIR 96 COTO ARRANYES 97 VILLAS LA ENRAMADA 98 VILLAS DEL IXTEPETE V 99 BORBOLETA
PROYECCIÓN UTM 13N DATUM: WGS 1984 ESCALA: 1:4,890	



EL PRESENTE DOCUMENTO SE REVISÓ Y CUMPLE CON LOS REQUISITOS Y RECOMENDACIONES EMITIDAS POR EL CONSEJO TÉCNICO CATASTRAL DEL ESTADO.

RODOLFO GONZALEZ SANCHEZ  
DIRECTOR DE CATASTRO DEL ESTADO Y SECRETARIO DE ACTAS Y ACUERDOS

172 27

Gobierno del Estado de Jalisco  
Zapopan  
TABLAS DE VALORES  
2025

CONSEJO TÉCNICO CATASTRAL MUNICIPAL	CONSEJO TÉCNICO CATASTRAL DEL ESTADO
H. AYUNTAMIENTO DE ZAPOPAN	H. CONGRESO DEL ESTADO

COLONIAS Y FRACCIONAMIENTOS Y CONDOMINIOS

1 CD BUGAMBILIAS II SECCION	46 PORTALES DE SANTA ANA
2 LOS PINOS CAMPESTRE	47 LAS ARDILLAS
3 CD BUGAMBILIAS I SECCION	48 LOMAS DE BUGAMBILIAS
4 EL MANTE	49 HALCON
5 AGUA BLANCA HABITACIONAL	51 VILLA SERENA
6 BOSQUES DE BUGAMBILIAS	52 BUGAMBILIAS COUNTRY
II SECCION	53 CONDOMINIO HIGOS
7 AGRICOLA	54 EBANO
8 PASEOS DEL BRISERIO	55 LOS CEDROS
9 EL BRISERIO	56 EL CAMPANARIO
10 MIGUEL DE LA MADRID	57 VILLAS DEL IXTEPETE II
11 FRANCISCO SARABIA	58 VILLA TOSCANA
12 SANTA ANA TEPETITLAN	59 VILLAS SANTA MONICA
13 DEL BOSQUE	60 VILLAS SANTO TOMAS
14 LA LOMA	61 LADERAS DE LA PRIMAVERA
15 RINCONADA DEL IRIS	62 OYAMEL RESIDENCIAL
16 LA HACIENDITA	63 PARQUE DE LAS AZALEAS
17 BUGAM-VILLAS	64 VILLAS TULE
18 CONDOMINIO CRISTAL	65 ARBOLEDA II
19 AZALEAS RESIDENCIAL	66 RESIDENCIAL SAN JORGE
20 AGUA BLANCA INDUSTRIAL	67 HACIENDAS JACARANDAS
21 VISTAS DEL SOL	68 NIMBUS HABITAT
22 MARIANO OTERO SUR	69 SAN RAFAEL
23 FRANCISCO SARABIA PTE	70 ARBOLEDA COTO RESIDENCIAL
24 VALLE DE BUGAMBILIAS	71 JARDINES DE LOS PINOS
25 UAMINGOS	72 RINCONADA DE LOS PINOS
26 ZONA COMERCIAL DEL LINCE	73 LAS PALMAS II
27 PARAISO LOS PINOS	74 MISION LAS PALMAS
28 CASA BLANCA	75 JARDINES DEL IXTEPETE
29 EL NIGAL	76 LOS MIRASOLES
30 ROCITOS CAMPESTRE	77 VISTA REAL DE BUGAMBILIAS
31 LA ESMERALDA	78 RINCON DE BUGAMBILIAS
32 EL GARABATO	79 LENIHU UR ESPALCALULUS
33 VILLAS DEL REAL	80 SAN MIGUEL
34 JARDINES DE SANTA ANA	81 FRAC. RESIDENCIAL ROBLES (LOS HELECHOS)
35 PINOS CAMPESTRE	82 FRACCIONAMIENTO AIRE
36 HORIZONAL LOS PINOS	83 LOS AGUAS RESIDENCIAL
37 RINCON NORTEÑO	84 ACACIAS VISTAS DEL VALLE
38 VILLAS DEL IXTEPETE	85 TAIZQUINQUE
39 RINCONADA BUGAMBILIAS	86 CUATRO VIENTOS
40 MISION SANTA ANA	87 IKAL
41 LOS PINOS DE SANTA ANA	88 UNIDAD CONDOMINIAL
42 HACIENDAS DE SANTA ANA	89 PLAZA COMERCIAL SUR
43 VILLA BONITA I Y II	90 MAGNOLIAS HABITAT
44 LA JOYA	91 TORRE URIA
45 VILLAS PERISUR	92 SANTO SANTIAGO
100 COTO	93 TRENTO RESIDENCIAL
101 MARSALA	94 BOSQUIA RESERVA RESIDENCIA
102 FRESNOS	95 TEGTIR
103 STELAR BUGAMBILIAS	96 COTO ARRIVANES
104 IKAL RESIDENCIAL SUR	97 VILLAS LA ENRAMADA
105 PUNTA FORESTA (COND TABACHINES)	98 VILLAS DEL IXTEPETE V
106 DALEAS VISTAS DEL VALLE	99 BORBOLETA

PROYECCION UTM 13N  
DATUM: WGS 1984  
ESCALA: 1:4,890

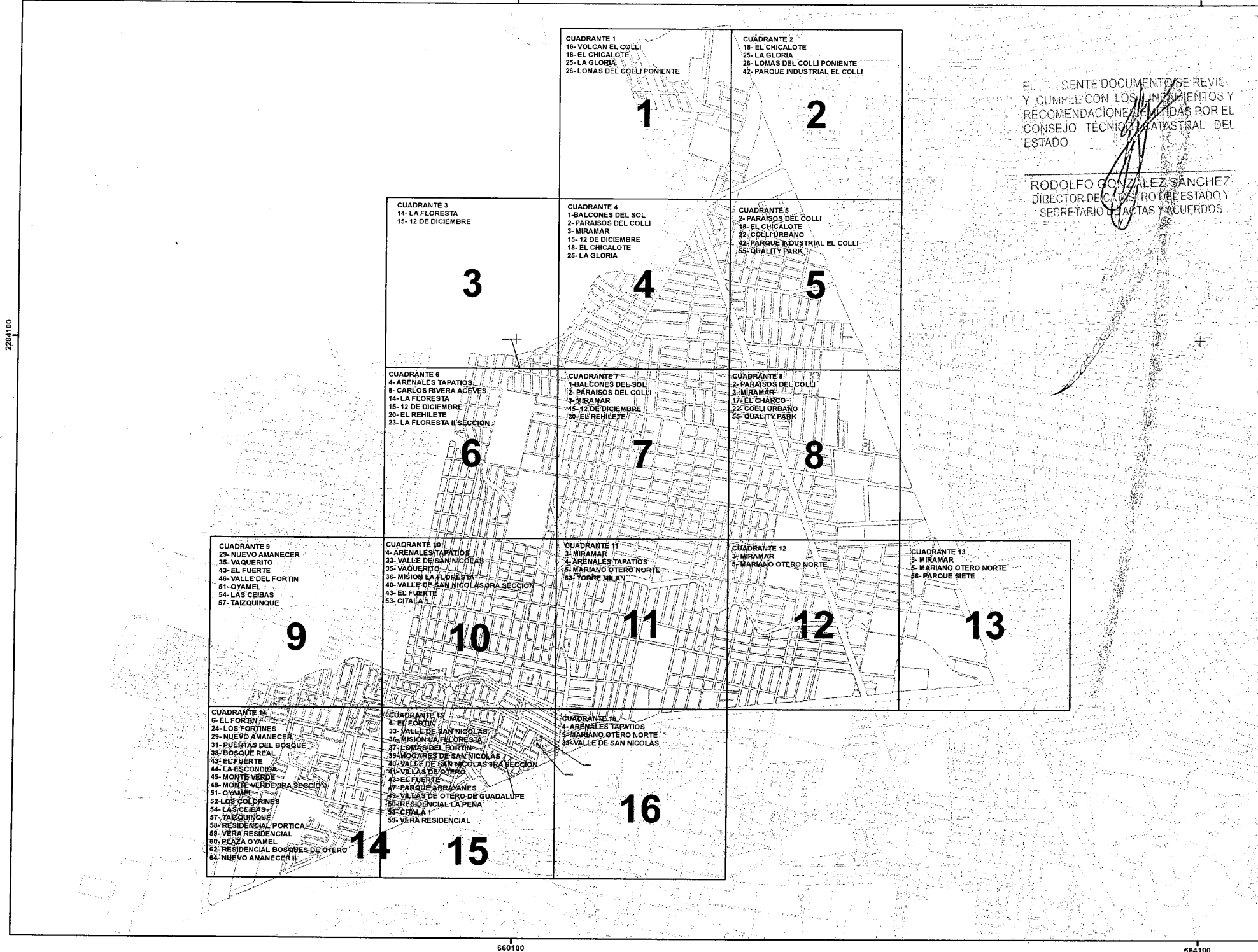
COPIA DE REVISTA COTE

# EL ESTADO DE JALISCO

PERIÓDICO OFICIAL

NOTA: SE AGREGARON LAS MANZANAS NUEVAS IMPLEMENTADAS EN EL SISTEMA GEV  
001 Número de Manzana-GEV

## ZONA CATASTRAL 35 "4G4"





Señalada  
**Zapopan**

TABLAS DE VALORES  
2025

 CONSEJO TÉCNICO CATASTRAL MUNICIPAL	 CONSEJO TÉCNICO CATASTRAL DEL ESTADO
 H. AYUNTAMIENTO DE ZAPOPAN	 H. CONGRESO DEL ESTADO

**COLONIAS, FRACCIONAMIENTOS Y CONDOMINIOS**

1 BALCONES DEL SOL 2 PARAISOS DEL COLLI 3 MIRAMAR 4 ARENALES TAPATIOS 5 MARIANO OTERO NORTE 6 EL FORTIN 8 CARLOS RIVERA ACEVES 14 LA FLORESTA 15 12 DE DICIEMBRE 16 VOLCAN DEL COLLI 17 EL CHARCO 18 EL CHICALOTE 20 EL REHILETE 22 COLLI URBANO 23 LA FLORESTA II SECCION 24 LOS FORTINES 25 LA GLORIA 26 LOMAS DEL COLLI PONIENTE 29 NUEVO AMANECER 31 PUERTAS DEL BOSQUE 33 VALLE DE SAN NICOLAS 35 VAQUERITO 36 MISION LA FLORESTA 37 LOMAS DEL FORTIN 38 BOSQUE REAL 43 EL FUERTE 44 LA ESCONDIDA 45 MONTE VERDE 46 VALLE DEL FORTIN 47 PARQUE ARRAYANES 48 MONTE VERDE 3era SECCION 49 VILLAS DE OTERO DE GUADALUPE 50 RESIDENCIAL LA PEÑA 51 OYAMEL 52 LOS COLORINES 53 CITALA 1	54 LAS CEIBAS 55 QUALITY PARK 56 PARQUE SIETE 57 TAIZQUINQUE 58 RESIDENCIAL PORTICA 59 VERA RESIDENCIAL 60 PLAZA OYAMEL 61 ZENITH RESIDENCIAL 62 RESIDENCIAL BOSQUES DE OTERO 63 TORRE MILAN 64 NUEVO AMANECER II
--	---



PROYECCIÓN UTM 13N      Metros

DATUM: WGS 1984      0 25 50 100

ESCALA: 1:20,000      ESCALA GRÁFICA



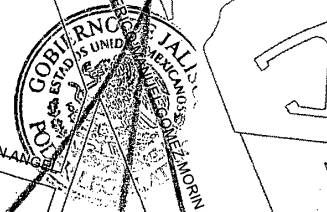
NOTA: SE AGREGARON LAS MANZANAS NUEVAS IMPLEMENTADAS EN EL SISTEMA GEV  
001 No. 179 de Manzanera-GEV

ZONA CATASTRAL 35 "4G4"



EL PRESENTE DOCUMENTO SE REVISÓ Y CUMPLE CON LOS LINEAMIENTOS Y RECOMENDACIONES ESTABLECIDAS POR EL CONSEJO TÉCNICO CATASTRAL DEL ESTADO.

RODOLFO GONZALEZ SANCHEZ  
DIRECTOR DE CATASTRO DEL ESTADO Y  
SECRETARIO DE ACTOS ACUERDOS



179 1

Gobierno de  
**Zapopan**

TABLAS DE VALORES  
2025

CONSEJO TÉCNICO CATASTRAL MUNICIPAL	CONSEJO TÉCNICO CATASTRAL DEL ESTADO
H. AYUNTAMIENTO DE ZAPOPAN	H. CONGRESO DEL ESTADO

- COLONIAS, FRACCIONAMIENTOS Y CONDOMINIOS
- |                                      |                                 |
|--------------------------------------|---------------------------------|
| 1 BALCONES DEL SOL                   | 54 LAS CEIBAS                   |
| 2 PARAISOS DEL COLLI                 | 55 QUALITY PARK                 |
| 3 MIRAMAR                            | 56 PARQUE SIETE                 |
| 4 ARENALES TAPATIOS                  | 57 TAIZQUINQUE                  |
| 5 MARIANO OTERO NORTE                | 58 RESIDENCIAL PORTICA          |
| 6 EL FORTIN                          | 59 VERA RESIDENCIAL             |
| 8 CARLOS RIVERA ACEVES               | 60 PLAZA OYAMEL                 |
| 14 LA FLORESTA                       | 61 ZENITH RESIDENCIAL           |
| 15 12 DE DICIEMBRE                   | 62 RESIDENCIAL BOSQUES DE OTERO |
| 16 VOLCAN DEL COLLI                  | 63 TORRE MILAN                  |
| 17 EL CHARCO                         | 64 NUEVO AMANECER II            |
| 18 EL CHICALOTE                      |                                 |
| 20 EL REHILETE                       |                                 |
| 22 COLLI URBANO                      |                                 |
| 23 LA FLORESTA II SECCION            |                                 |
| 24 LOS FORTINES                      |                                 |
| 25 LA GLORIA                         |                                 |
| 26 LOMAS DEL COLLI PONIENTE          |                                 |
| 29 NUEVO AMANECER                    |                                 |
| 31 PUERTAS DEL BOSQUE                |                                 |
| 33 VALLE DE SAN NICOLAS              |                                 |
| 35 VAQUERITO                         |                                 |
| 36 MISION LA FLORESTA                |                                 |
| 37 LOMAS DEL FORTIN                  |                                 |
| 38 BOSQUE REAL                       |                                 |
| 39 HOGARES DE SAN NICOLAS            |                                 |
| 40 VALLE DE SAN NICOLAS 3era SECCION |                                 |
| 41 VILLAS DE OTERO                   |                                 |
| 42 PARQUE INDUSTRIAL EL COLLI        |                                 |
| 43 EL FUERTE                         |                                 |
| 44 LA ESCONDIDA                      |                                 |
| 45 MONTE VERDE                       |                                 |
| 46 VALLE DEL FORTIN                  |                                 |
| 47 PARQUE ARRAYANES                  |                                 |
| 48 MONTE VERDE 3era SECCION          |                                 |
| 49 VILLAS DE OTERO DE GUADALUPE      |                                 |
| 50 RESIDENCIAL LA PERA               |                                 |
| 51 OYAMEL                            |                                 |
| 52 LOS COLORINES                     |                                 |
| 53 CITALA I                          |                                 |

PROYECCIÓN UTM 13N  
DATUM: WGS 1984  
ESCALA: 1:4,890

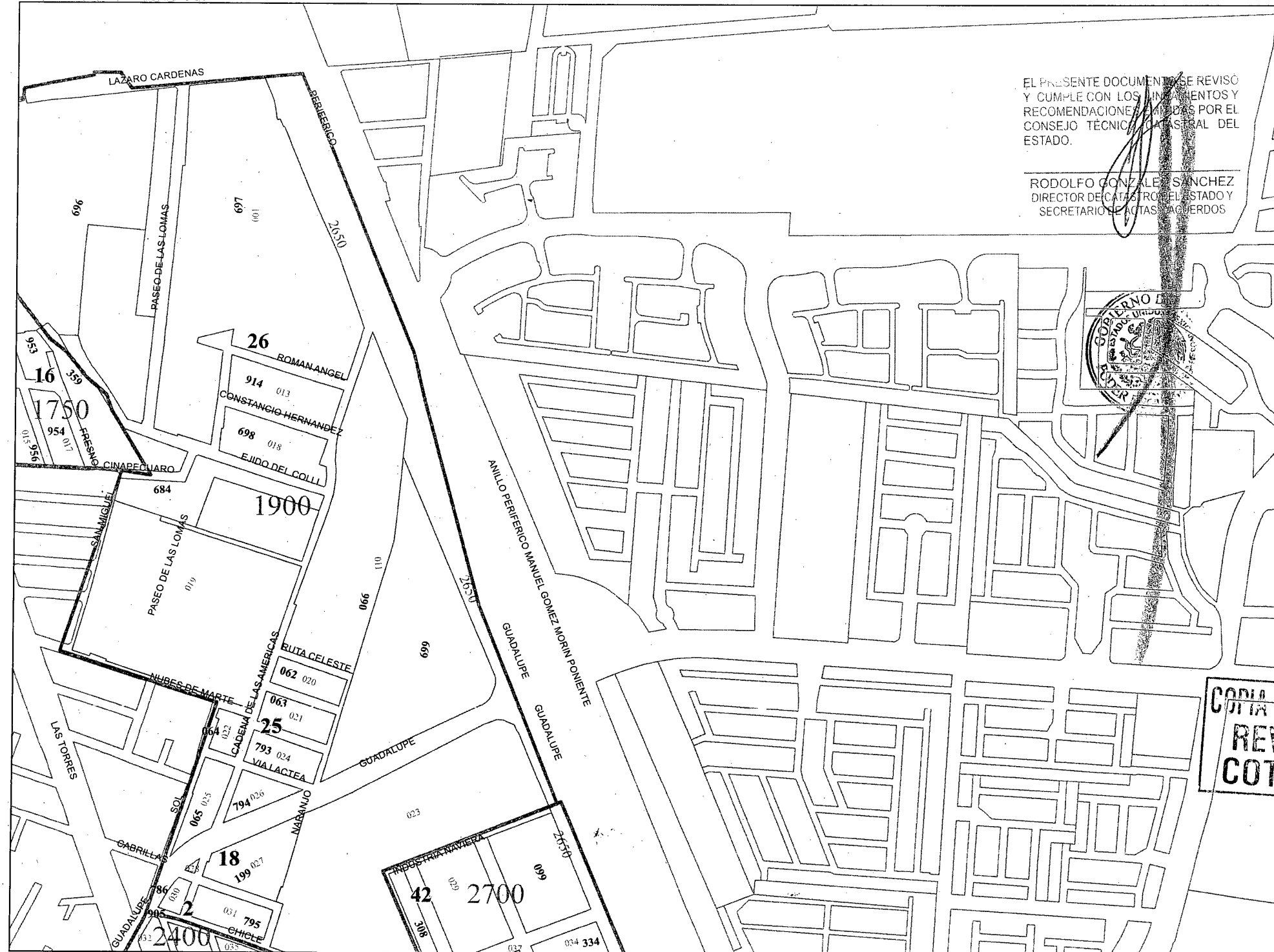
Metro  
0 32.8 65.6 131.2

ESCALA GRÁFICA

# EL ESTADO DE JALISCO

PERIÓDICO OFICIAL

NOTA: SE AGREGARON LAS MANZANAS NUEVAS IMPLEMENTADAS EN EL SISTEMA GEV  
901 Número de Manzana-GEV ZONA CATASTRAL 35 "4G4"



EL PRESENTE DOCUMENTO SE REVISÓ Y CUMPLE CON LOS REQUISITOS Y RECOMENDACIONES EMITIDAS POR EL CONSEJO TÉCNICO CATASTRAL DEL ESTADO.

RODOLFO GONZALEZ SANCHEZ  
DIRECTOR DE CATASTRO DEL ESTADO Y SECRETARIO DE ACTAS Y ACUERDOS



COPIA DE  
REVISIÓN  
COTE



Gobierno de  
**Zapopan**

TABLAS DE VALORES  
2025

CONSEJO TÉCNICO CATASTRAL MUNICIPAL	CONSEJO TÉCNICO CATASTRAL DEL ESTADO
CONSEJO TÉCNICO CATASTRAL DEL ESTADO	
II. AYUNTAMIENTO DE ZAPOPAN	II. CONGRESO DEL ESTADO

### COLONIAS, FRACCIONAMIENTOS Y CONDOMINIOS


- 1 BALCONES DEL SOL
- 2 PARAISOS DEL COLLI
- 3 MIRAMAR
- 4 ARENALES TAPATIOS
- 5 MARIANO OTERO NORTE
- 6 EL FORTIN
- 8 CARLOS RIVERA ACEVES
- 14 LA FLORESTA
- 15 12 DE DICIEMBRE
- 16 VOLCAN DEL COLLI
- 17 EL CHARCO
- 18 EL CHICALOTE
- 20 EL REHILETO
- 22 COLLI URBANO
- 23 LA FLORESTA II SECCION
- 24 LOS FORTINES
- 25 LA GLORIA
- 26 LOMAS DEL COLLI PONIENTE
- 29 NUEVO AMANECER
- 31 PUERTAS DEL BOSQUE
- 33 VALLE DE SAN NICOLAS
- 35 VAQUERITO
- 36 MISION LA FLORESTA
- 37 LOMAS DEL FORTIN
- 38 BOSQUE REAL
- 39 HOGARES DE SAN NICOLAS
- 40 VALLE DE SAN NICOLAS 3era SECCION
- 41 VILLAS DE OTERO
- 42 PARQUE INDUSTRIAL EL COLLI
- 43 EL FUERTE
- 44 LA ESGONDIDA
- 45 MONTE VERDE
- 46 VALLE DEL FORTIN
- 47 PARQUE ARRAYANES
- 48 MONTE VERDE 3era SECCION
- 49 VILLAS DE OTERO DE GUADALUPE
- 50 RESIDENCIAL LA PEÑA
- 51 OYAMEL
- 52 LOS COLORINES
- 53 CITALA I
- 54 LAS CEIBAS
- 55 QUALITY PARK
- 56 PARQUE SIETE
- 57 TAIZQUINQUE
- 58 RESIDENCIAL PORTICA
- 59 VERA RESIDENCIAL
- 60 PLAZA OYAMEL
- 61 ZENITH RESIDENCIAL
- 62 RESIDENCIAL BOSQUES DE OTEF
- 63 TORRE MILAN
- 64 NUEVO AMANECER II

PROYECCIÓN UTM 13N  
DATUM: WGS 1984  
ESCALA: 1:4,800

NOTA: SE AGREGARON LAS MANZANAS NUEVAS IMPLEMENTADAS EN EL SISTEMA GEV  
001 Número de Manzana-GEV ZONA CATASTRAL 35 "4G4" 660100

EL PRESENTE DOCUMENTO SE REVISÓ Y CUMPLE CON LOS REQUISITOS Y RECOMENDACIONES EMITIDAS POR EL CONSEJO TÉCNICO CATASTRAL DEL ESTADO.

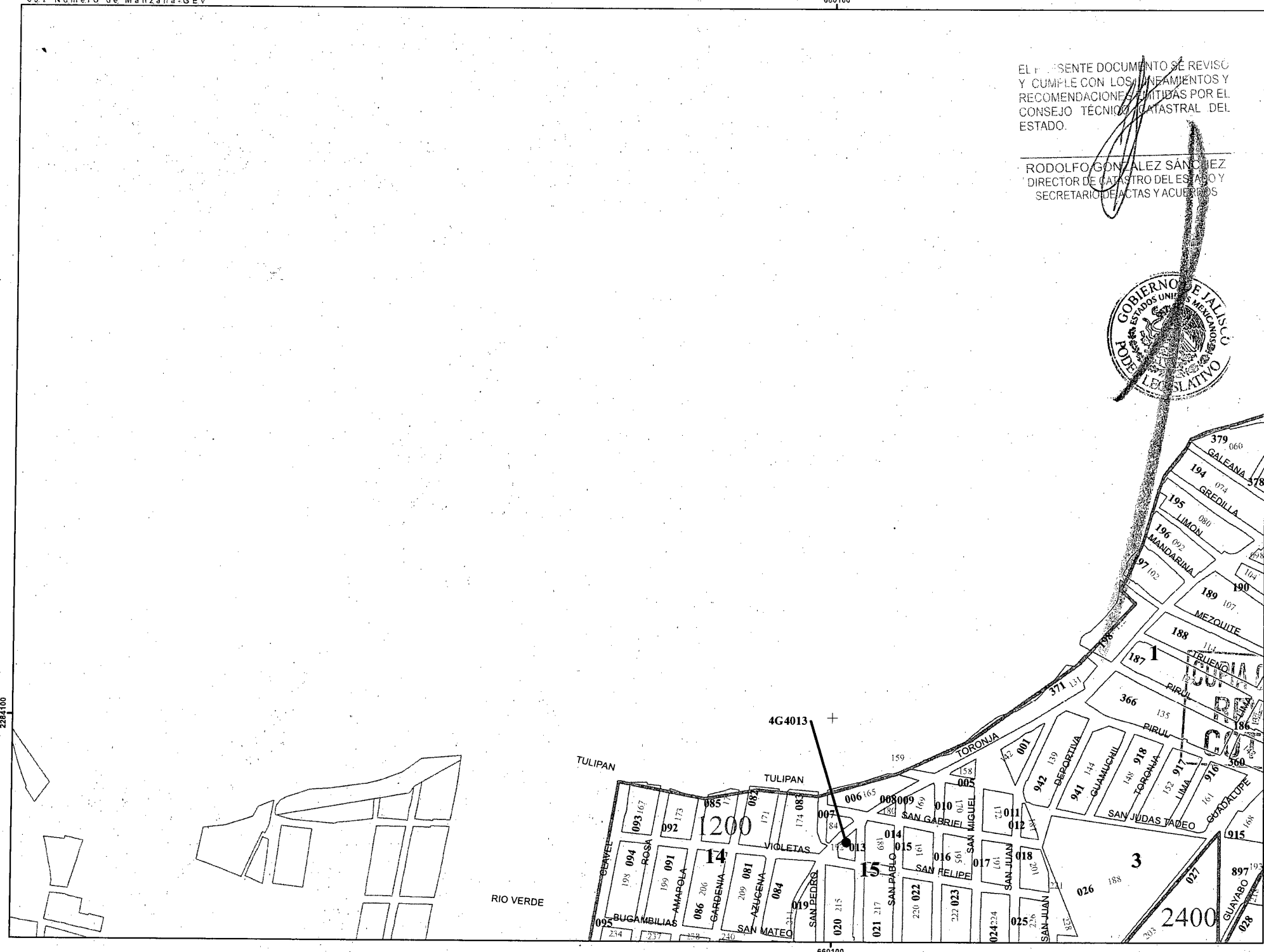
RODOLFO GONZÁLEZ SÁNCHEZ  
DIRECTOR DE CATASTRO DEL ESTADO Y SECRETARIO DE ACTAS Y ACUERDOS



Gobierno de  
**Zapopan**  
TABLAS DE VALORES  
2025

CONSEJO TÉCNICO CATASTRAL MUNICIPAL	CONSEJO TÉCNICO CATASTRAL DEL ESTADO
 	
H. AYUNTAMIENTO DE ZAPOPAN	H. CONGRESO DEL ESTADO
	

- COLONIAS, FRACCIONAMIENTOS Y CONDOMINIOS**
- |                                      |                                 |
|--------------------------------------|---------------------------------|
| 1 BALCONES DEL SOL                   | 54 LAS CEIBAS                   |
| 2 PARAISOS DEL COLLI                 | 55 QUALITY PARK                 |
| 3 MIRAMAR                            | 56 PARQUE SIETE                 |
| 4 ARENALES TAPATIOS                  | 57 TAIZQUINQUE                  |
| 5 MARIANO OTERO NORTE                | 58 RESIDENCIAL PORTICA          |
| 6 EL FORTIN                          | 59 VERA RESIDENCIAL             |
| 8 CARLOS RIVERA ACEVES               | 60 PLAZA OYAMEL                 |
| 14 LA FLORESTA                       | 61 ZENITH RESIDENCIAL           |
| 15 12 DE DICIEMBRE                   | 62 RESIDENCIAL BOSQUES DE OTERO |
| 16 VOLCAN DEL COLLI                  | 63 TORRE MILAN                  |
| 17 EL CHARCO                         | 64 NUEVO AMANECER II            |
| 18 EL CHICALOTE                      |                                 |
| 20 EL REHILETE                       |                                 |
| 22 COLLI URBANO                      |                                 |
| 23 LA FLORESTA II SECCION            |                                 |
| 24 LOS FORTINES                      |                                 |
| 25 LA GLORIA                         |                                 |
| 26 LOMAS DEL COLLI PONIENTE          |                                 |
| 29 NUEVO AMANECER                    |                                 |
| 31 PUERTAS DEL BOSQUE                |                                 |
| 33 VALLE DE SAN NICOLAS              |                                 |
| 35 VAQUERITO                         |                                 |
| 36 MISION LA FLORESTA                |                                 |
| 37 LOMAS DEL FORTIN                  |                                 |
| 38 BOSQUE REAL                       |                                 |
| 39 HOGARES DE SAN NICOLAS            |                                 |
| 40 VALLE DE SAN NICOLAS 3era SECCION |                                 |
| 41 VILLAS DE OTERO                   |                                 |
| 42 PARQUE INDUSTRIAL EL COLLI        |                                 |
| 43 EL FUERTE II                      |                                 |
| 44 LA ESCONDIDA                      |                                 |
| 45 MONTE VERDE                       |                                 |
| 46 VALLE DEL FORTIN                  |                                 |
| 47 PARQUE ARRAYANES                  |                                 |
| 48 MONTE VERDE 3era SECCION          |                                 |
| 49 VILLAS DE OTERO DE GUADALUPE      |                                 |
| 50 RESIDENCIAL LA PEÑA               |                                 |
| 51 OYAMEL                            |                                 |
| 52 LOS COLORINES                     |                                 |
| 53 CITALA I                          |                                 |



PROYECCION UTM 13N  
DATUM: WGS 1984  
ESCALA: 1:4,680

0 32.5 65 130  
Metros  
ESCALA GRAFICA

# EL ESTADO DE JALISCO


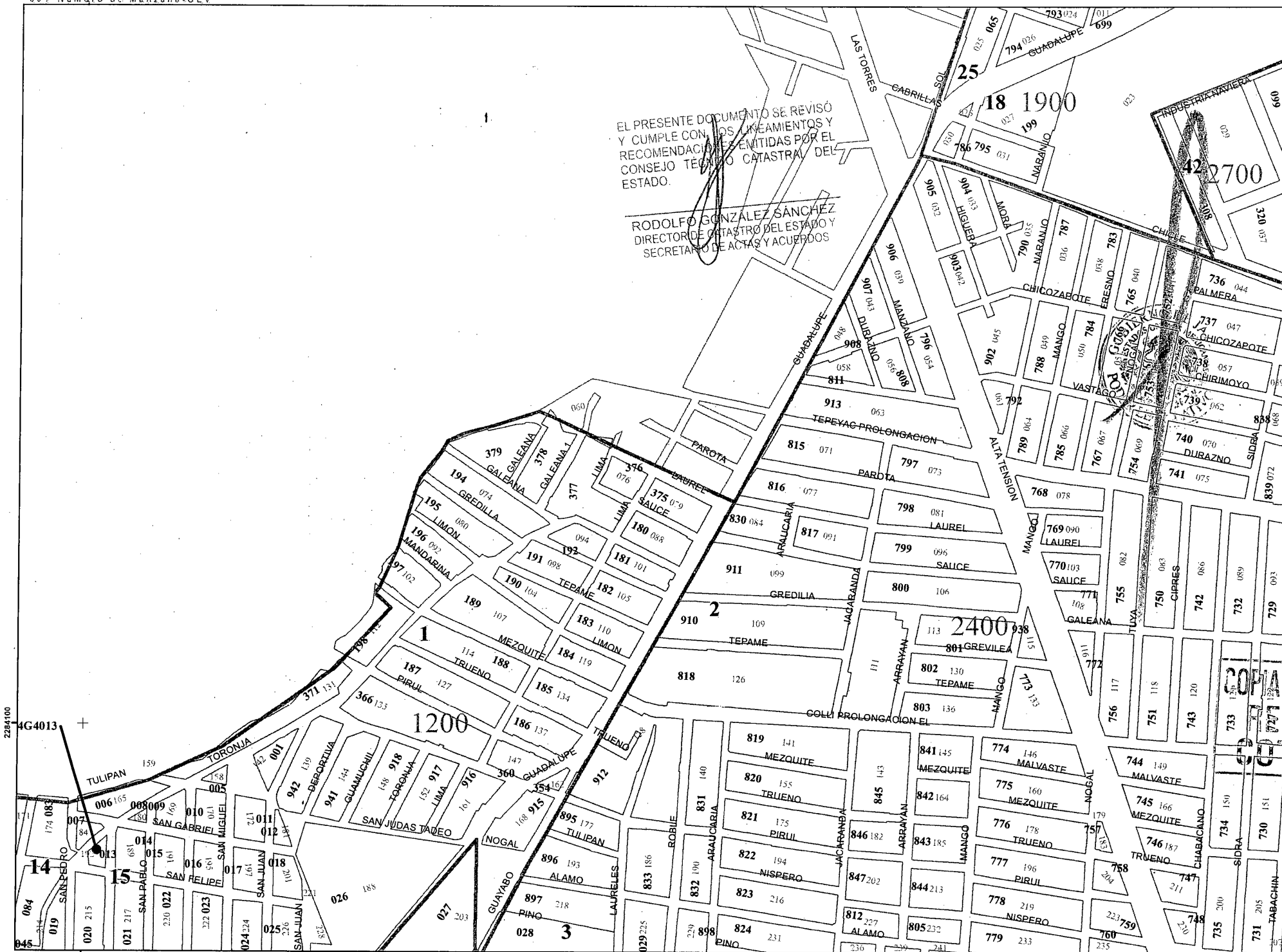
PERIÓDICO OFICIAL

NOTA: SE AGREGARON LAS MANZANAS NUEVAS IMPLEMENTADAS EN EL SISTEMA GEV  
001 Núm. 660198 de Manzana-GEV

## ZONA CATASTRAL 35 "4G4"

EL PRESENTE DOCUMENTO SE REVISÓ Y CUMPLE CON LOS LINEAMIENTOS Y RECOMENDACIONES EMITIDAS POR EL CONSEJO TÉCNICO CATASTRAL DEL ESTADO.

RODOLFO GONZALEZ SANCHEZ  
DIRECTOR DE CATASTRO DEL ESTADO Y SECRETARIO DE ACTAS Y ACUERDOS



Gobierno de  
**Zapopan**

TABLAS DE VALORES  
2025

CONSEJO TÉCNICO CATASTRAL MUNICIPAL	CONSEJO TÉCNICO CATASTRAL DEL ESTADO
H. AYUNTAMIENTO DE ZAPOPAN	H. CONGRESO DEL ESTADO

### COLONIAS, FRACCIONAMIENTOS Y CONDOMINIOS

- |                                      |                                |
|--------------------------------------|--------------------------------|
| 1 BALCONES DEL SOL                   | 54 LAS CEIBAS                  |
| 2 PARAISOS DEL COLLI                 | 55 QUALITY PARK                |
| 3 MIRAMAR                            | 56 PARQUE SIETE                |
| 4 ARENALES TAPATIOS                  | 57 TAIZQUINQUE                 |
| 5 MARIANO OTERO NORTE                | 58 RESIDENCIAL PORTICA         |
| 6 EL FORTIN                          | 59 VERA RESIDENCIAL            |
| 8 CARLOS RIVERA ACEVES               | 60 PLAZA OYAMEL                |
| 14 LA FLORESTA                       | 61 ZENITH RESIDENCIAL          |
| 15 12 DE DICIEMBRE                   | 62 RESIDENCIAL BOSQUES DE OTEF |
| 16 VOLCAN DEL COLLI                  | 63 TORRE MILAN                 |
| 17 EL CHARCO                         | 64 NUEVO AMANECER II           |
| 18 EL CHICALOTE                      |                                |
| 20 EL REHILETE                       |                                |
| 22 COLLI URBANO                      |                                |
| 23 LA FLORESTA II SECCION            |                                |
| 24 LOS FORTINES                      |                                |
| 25 LA GLORIA                         |                                |
| 26 LOMAS DEL COLLI PONIENTE          |                                |
| 29 NUEVO AMANECER                    |                                |
| 31 PUERTAS DEL BOSQUE                |                                |
| 33 VALLE DE SAN NICOLAS              |                                |
| 35 VALLE DE SAN NICOLAS              |                                |
| 36 VALLE DE SAN NICOLAS              |                                |
| 37 LOMAS DEL FORTIN                  |                                |
| 38 BOSQUE REAL                       |                                |
| 39 HOGARES DE SAN NICOLAS            |                                |
| 40 VALLE DE SAN NICOLAS 3era SECCION |                                |
| 41 VILLAS DE OTERO                   |                                |
| 42 PARQUE INDUSTRIAL EL COLLI        |                                |
| 43 EL FUERTE                         |                                |
| 44 LA ESCONDIRA                      |                                |
| 45 MONTE VERDE                       |                                |
| 46 VALLE DEL FORTIN                  |                                |
| 47 PARQUE ARRAYANES                  |                                |
| 48 MONTE VERDE 3era SECCION          |                                |
| 49 VILLAS DE OTERO DE GUADALUPE      |                                |
| 50 RESIDENCIAL LA PERA               |                                |
| 51 OYAMEL                            |                                |
| 52 LOS COLORINES                     |                                |
| 53 CITALA I                          |                                |

PROYECCIÓN UTM 13N  
DATUM: WGS 1984.  
ESCALA: 1:4,890

NOTA: SE AGREGARON LAS MANZANAS NUEVAS IMPLEMENTADAS EN EL SISTEMA GEV  
001 Número de Manzana-GEV

ZONA CATASTRAL 35 "4G4"



EL PRESENTE DOCUMENTO SE REVISÓ  
Y CUMPLE CON LOS REQUISITOS Y  
RECOMENDACIONES EMITIDAS POR EL  
CONSEJO TÉCNICO CATASTRAL DEL  
ESTADO.

RODOLFO GONZÁLEZ SÁNCHEZ  
DIRECTOR DE CATASTRO DEL ESTADO Y  
SECRETARIO DE ACUERDOS






1785

Gobierno de  
**Zapopan**

TABLAS DE VALORES  
2025

 <p>CONSEJO TÉCNICO CATASTRAL MUNICIPAL</p>	 <p>CONSEJO TÉCNICO CATASTRAL DEL ESTADO</p>
 <p>H. AYUNTAMIENTO DE ZAPOPAN</p>	 <p>H. CONGRESO DEL ESTADO</p>

**COLONIAS, FRACCIONAMIENTOS Y CONDOMINIOS**

1 BALCONES DEL SOL	54 LAS CEIBAS
2 PARAISOS DEL COLLI	55 QUALITY PARK
3 MIRAMAR	56 PARQUE SIETE
4 ARENALES TAPATIOS	57 TAIZQUINQUE
5 MARIANO OTERO NORTE	58 RESIDENCIAL PORTICA
6 EL FORTIN	59 VERA RESIDENCIAL
8 CARLOS RIVERA ACEVES	60 PLAZA OYAMEL
14 LA FLORESTA	61 ZENITH RESIDENCIAL
15 12 DE DICIEMBRE	62 RESIDENCIAL BOSQUES DE OTER
16 VOLCAN DEL COLLI	63 TORRE MILAN
17 EL CHARCO	64 NUEVO AMANECER II
18 EL CHICALOTE	
20 EL REHILETE	
22 COLLI URBANO	
23 LA FLORESTA II SECCION	
24 LOS FORTINES	
25 LA GLORIA	
26 LOMAS DEL COLLI PONIENTE	
29 NUEVO AMANECER	
31 PUERTAS DEL BOSQUE	
33 VALLE DE SAN NICOLAS	
35 VAQUERITO	
36 MISION LA FLORESTA	
37 LOMAS DEL FORTIN	
38 BOSQUE REAL	
39 HOGARES DE SAN NICOLAS	
40 VALLE DE SAN NICOLAS 3era SECCION	
41 VILLAS DE OTERO	
42 PARQUE INDUSTRIAL EL COLLI	
43 EV FUERTE	
44 LA ESCONDIDA	
45 MONTE VERDE II	
46 VALLE DEL FORTIN	
47 PARQUE ARRANDES	
48 MONTE VERDE 3era SECCION	
49 VILLAS DE OTERO DE GUADALUPE	
50 RESIDENCIAL LA PEÑA	
51 OYAMEL	
52 LOS COLORINES	
53 CITALA I	

PROYECCIÓN UTM 13N  
DATUM: WGS 1984  
ESCALA: 1:4,690

ESCALA GRÁFICA

EL ESTADO DE JALISCO  
PERIÓDICO OFICIAL

NOTA: SE AGREGARON LAS MANZANAS NUEVAS IMPLEMENTADAS EN EL SISTEMA GEV  
001 Número de Manzana-GEV

ZONA CATASTRAL 35 "4G4" 660100



EL PRESENTE DOCUMENTO SE REVISÓ Y CUMPLE CON LOS LINEAMIENTOS Y RECOMENDACIONES EMITIDAS POR EL CONSEJO TÉCNICO CATASTRAL DEL ESTADO.  
RODOLFO GONZALEZ SÁNCHEZ  
DIRECTOR DE CATASTRO DEL ESTADO Y SECRETARIO DE ACTAS Y ACUERDOS

Logo of Zapopan, Jalisco. TABLAS DE VALORES 2026. Includes official seals of the municipal and state technical cadastral councils, the municipal government, and the state congress. A list of colonies and condominiums with their corresponding lot numbers. Technical specifications: PROYECCIÓN UTM 13N, DATUM: WGS 1984, ESCALA: 1:4,690.





Gobierno de  
**Zapopan**

TABLAS DE VALORES  
2025

 CONSEJO TÉCNICO CATASTRAL MUNICIPAL	 CONSEJO TÉCNICO CATASTRAL DEL ESTADO
 H. AYUNTAMIENTO DE ZAPOPAN	 H. CONGRESO DEL ESTADO

**COLONIAS, FRACCIONAMIENTOS Y CONDOMINIOS**

1 BALCONES DEL SOL 2 PARAISOS DEL COLLI 3 MIRAMAR 4 ARENALES TAPATIOS 5 MARIANO OTERO NORTE 6 EL FORTIN 8 CARLOS RIVERA ACEVES 14 LA FLORESTA 15 12 DE DICIEMBRE 16 VOLCAN DEL COLLI 17 EL CHARCO 18 EL CHICALOTE 20 EL REHILETE 22 COLLI URBANO 23 LA FLORESTA II SECCION 24 LOS FORTINES 25 LA GLORIA 26 LOMAS DEL COLLI PONIENTE 29 NUEVO AMANEZER 31 PUERTAS DEL BOSQUE 33 VALLE DE SAN NICOLAS 35 VAQUERITO 36 MISION LA FLORESTA 37 LOMAS DEL FORTIN 38 BOSQUE REAL 39 HOGARES DE SAN NICOLAS 40 VALLE DE SAN NICOLAS 3era SECCION 41 VILLAS DE OTERO 42 PARQUE INDUSTRIAL EL COLLI 43 EL FUERTE 44 LA ESCONDIDA 45 MONTE VERDE 46 VALLE DEL FORTIN 47 PARQUE ARRAYANES 48 MONTE VERDE 3era SECCION 49 VILLAS DE OTERO DE GUADALUPE 50 RESIDENCIAL LA PEÑA 51 OYAMEL 52 LOS COLORINES 53 CITALA I	54 LAS CEIBAS 55 QUALITY PARK 56 PARQUE SIETE 57 TAIZQUINQUE 58 RESIDENCIAL PORTICA 59 VERA RESIDENCIAL 60 PLAZA OYAMEL 61 ZENITH RESIDENCIAL 62 RESIDENCIAL BOSQUES DE OTERO 63 TORRE MILAN 64 NUEVO AMANEZER II
--	---

PROYECCIÓN UTM 13N  
 DATUM: WGS 1984  
 ESCALA: 1:4,890



ESCALA GRÁFICA





NOTA: SE AGREGARON LAS MANZANAS NUEVAS IMPLEMENTADAS EN EL SISTEMA GEV  
001 Número de Manzana-GEV ZONA CATASTRAL 35 "4G4"



182.9

Escudo Nacional de México

Gobierno de  
**Zapopan**

TABLAS DE VALORES  
2025

CONSEJO TÉCNICO CATASTRAL MUNICIPAL	CONSEJO TÉCNICO CATASTRAL DEL ESTADO
H. AYUNTAMIENTO DE ZAPOPAN	H. CONGRESO DEL ESTADO

**COLONIAS, FRACCIONAMIENTOS Y CONDOMINIOS**

1 BALCONES DEL SOL	54 LAS CEIBAS
2 PARAISOS DEL COLLI	55 QUALITY PARK
3 MIRAMAR	56 PARQUE SIETE
4 ARENALES TAPATIOS	57 TAIZQUINQUE
5 MARIANO OTERO NORTE	58 RESIDENCIAL PORTICA
6 EL FORTIN	59 VERA RESIDENCIAL
8 CARLOS RIVERA ACEVES	60 PLAZA OYAMEL
14 LA FLORESTA	61 ZENITH RESIDENCIAL
15 12 DE DICIEMBRE	62 RESIDENCIAL BOSQUES DE OTERO
16 VOLCAN DEL COLLI	63 TORRE MILAN
17 EL CHARCO	64 NUEVO AMANECER II
18 EL CHICALOTE	
20 EL REHILETE	
22 COLLI URBANO	
23 LA FLORESTA II SECCION	
24 LOS FORTINES	
25 LA GLORIA	
26 LOMAS DEL COLLI PONIENTE	
29 NUEVO AMANECER	
31 PUERTAS DEL BOSQUE	
33 VALLE DE SAN NICOLAS	
35 VAQUERITO	
36 MISION LA FLORESTA	
37 LOMAS DEL FORTIN	
38 BOSQUE REAL	
39 HOGARES DE SAN NICOLAS	
40 VALLE DE SAN NICOLAS 3era SECCION	
41 VILLAS DE OTERO	
42 PARQUE INDUSTRIAL DEL COLLI	
43 EL FUERTE	
44 LA ESCONDIDA	
45 MONTE VERDE	
46 VALLE DEL FORTIN	
47 PARQUE ARRAYANES	
48 MONTE VERDE 3era SECCION	
49 VILLAS DE OTERO DE GUADALUPE	
50 RESIDENCIAL LA PEÑA	
51 OYAMEL	
52 LOS COLORINES	
53 CITALA 1	

PROYECCIÓN UTM 13N  
DATUM: WGS 1984  
ESCALA: 1:4,690

0 32.5 65 130 Metros  
ESCALA GRÁFICA

# EL ESTADO DE JALISCO

## PERIÓDICO OFICIAL

NOTA: SE AGREGARON LAS MANZANAS NUEVAS IMPLEMENTADAS EN EL SISTEMA GEV  
001 Número de Manzana-GEV

ZONA CATASTRAL 35 "4G4" 660100





183 10

Gobierno de  
**Zapopan**

TABLAS DE VALORES  
2025

CONSEJO TÉCNICO CATASTRAL MUNICIPAL 	CONSEJO TÉCNICO CATASTRAL DEL ESTADO 
H. AYUNTAMIENTO DE ZAPOPAN 	H. CONGRESO DEL ESTADO 

**COLONIAS, FRACCIONAMIENTOS Y CONDOMINIOS**

1 BALCONES DEL SOL 2 PARAISOS DEL COLLI 3 MIRAMAR 4 ARENALES TAPATIOS 5 MARIANO OTERO NORTE 6 EL FORTIN 8 CARLOS RIVERA ACEVES 14 LA FLORESTA 15 12 DE DICIEMBRE 16 VOLCAN DEL COLLI 17 EL CHARCO 18 EL CHICALOTE 20 EL REHILETE 22 COLLI URBANO 23 LA FLORESTA II SECCION 24 LOS FORTINES 25 LA GLORIA 26 LOMAS DEL COLLI PONIENTE 29 NUEVO AMANECER 31 PUERTAS DEL BOSQUE 33 VALLE DE SAN NICOLAS 35 VAQUERITO 36 MISION LA FLORESTA 37 LOMAS DEL FORTIN 38 BOSQUE REAL 39 HOGARES DE SAN NICOLAS 40 VALLE DE SAN NICOLAS 3era SECCION 41 VILLAS DE OTERO 42 PARQUE INDUSTRIAL EL COLLI 43 EL FUERTE 44 LA ESCONDIDA 45 MONTE VERDE 46 VALLE DEL FORTIN 47 PARQUE ARRAYANES 48 MONTE VERDE 3era SECCION 49 VILLAS DE OTERO DE GUADALUPE 50 RESIDENCIAL LA PEÑA 51 OYAMEL 52 LOS COLORINES 53 CITALA 1	54 LAS CEIBAS 55 QUALITY PARK 56 PARQUE SIETE 57 TAIZQUINQUE 58 RESIDENCIAL PORTICA 59 VERA RESIDENCIAL 60 PLAZA OYAMEL 61 ZENITH RESIDENCIAL 62 RESIDENCIAL BOSQUES DE OTEI 63 TORRE MILAN 64 NUEVO AMANECER II
--	--

PROYECCIÓN UTM 13N  
DATUM: WGS 1984  
ESCALA: 1:4,690

Mapas  
1:25,000  
ESCALA GRÁFICA

NOTA: SE AGREGARON LAS MANZANAS NUEVAS IMPLEMENTADAS EN EL SISTEMA GEV  
001 Número de Manzana-GEV

ZONA CATASTRAL 35 "4G4"






15711

Estado de Jalisco

**Zapopan**

TABLAS DE VALORES

2025

 <p>CONSEJO TÉCNICO CATASTRAL MUNICIPAL</p>	 <p>CONSEJO TÉCNICO CATASTRAL DEL ESTADO</p>
 <p>H. AYUNTAMIENTO DE ZAPOPAN</p>	 <p>H. CONGRESO DEL ESTADO</p>

**COLONIAS, FRACCIONAMIENTOS Y CONDOMINIOS**

1 BALCONES DEL SOL	54 LAS CEIBAS
2 PARAISOS DEL COLLI	55 QUALITY PARK
3 MIRAMAR	56 PARQUE SIETE
4 ARENALES TAPATIOS	57 TAIZQUINQUE
5 MARIANO OTERO NORTE	58 RESIDENCIAL PORTICA
6 EL FORTIN	59 VERA RESIDENCIAL
8 CARLOS RIVERA ACEVES	60 PLAZA OYAMEL
14 LA FLORESTA	61 ZENITH RESIDENCIAL
15 12 DE DICIEMBRE	62 RESIDENCIAL BOSQUES DE OTERO
16 VOLCAN DEL COLLI	63 TORRE MILAN
17 EL CHARCO	64 NUEVO AMANECER II
18 EL CHICALOTE	
20 EL REHILETE	
22 COLLI URBANO	
23 LA FLORESTA II SECCION	
24 LOS FORTINES	
25 LA GLORIA	
26 LOMAS DEL COLLI PONIENTE	
28 NUEVO AMANECER	
31 PUERTAS DEL BOSQUE	
33 VALLE DE SAN NICOLAS	
35 VAQUERITO	
36 MISION LA FLORESTA	
37 LOMAS DEL FORTIN	
38 BOSQUE REAL	
39 HOGARES DE SAN NICOLAS	
40 VALLE DE SAN NICOLAS 3era SECCION	
41 VILLAS DE OTERO	
42 PARQUE INDUSTRIAL EL COLLI	
43 EL FUERTE	
44 LA ESCONDIDA	
45 MONTE VERDE	
46 VALLE DEL FORTIN	
47 PARQUE ARRAYANES	
48 MONTE VERDE 3era SECCION	
49 VILLAS DE OTERO DE GUADALUPE	
50 RESIDENCIAL LA PEÑA	
51 OYAMEL	
52 LOS COLORINES	
53 CITALA I	

PROYECCIÓN UTM 13N  
DATUM: WGS 1984  
ESCALA: 1:4,800

ESCALA GRÁFICA

**EL ESTADO DE JALISCO**  
PERIÓDICO OFICIAL

NOTA: SE AGREGARON LAS MANZANAS NUEVAS IMPLEMENTADAS EN EL SISTEMA GEV  
001 Número de Manzana-GEV

**ZONA CATASTRAL 35 "4G4"**



**185 12**

Gobierno de  
**Zapopan**  
TABLAS DE VALORES  
2025

CONSEJO TÉCNICO CATASTRAL MUNICIPAL

CONSEJO TÉCNICO CATASTRAL DEL ESTADO

H. AYUNTAMIENTO DE ZAPOPAN

H. CONGRESO DEL ESTADO

56 2400

- COLONIAS, FRACCIONAMIENTOS Y CONDOMINIOS**
- |                                      |                                 |
|--------------------------------------|---------------------------------|
| 1 BALCONES DEL SOL                   | 54 LAS CEIBAS                   |
| 2 PARAISOS DEL COLLI                 | 55 QUALITY PARK                 |
| 3 MIRAMAR                            | 56 PARQUE SIETE                 |
| 4 ARENALES TAPATIOS                  | 57 TAIZQUINQUE                  |
| 5 MARIANO OTERO NORTE                | 58 RESIDENCIAL PORTICA          |
| 6 EL FORTIN                          | 59 VERA RESIDENCIAL             |
| 8 CARLOS RIVERA ACEVES               | 60 PLAZA OYAMEL                 |
| 14 LA FLORESTA                       | 61 ZENITH RESIDENCIAL           |
| 15 12 DE DICIEMBRE                   | 62 RESIDENCIAL BOSQUES DE OTERO |
| 16 VOLCAN DEL COLLI                  | 63 TORRE MILAN                  |
| 17 EL CHARCO                         | 64 NUEVO AMANECER II            |
| 18 EL CHICALOTE                      |                                 |
| 20 EL REHILETE                       |                                 |
| 22 COLLI URBANO                      |                                 |
| 23 LA FLORESTA II SECCION            |                                 |
| 24 LOS FORTINES                      |                                 |
| 25 LA GLORIA                         |                                 |
| 26 LOMAS DEL COLLI PONIENTE          |                                 |
| 29 NUEVO AMANECER                    |                                 |
| 31 PUERTAS DEL BOSQUE                |                                 |
| 33 VALLE DE SAN NICOLAS              |                                 |
| 35 VAQUERITO                         |                                 |
| 36 MISION LA FLORESTA                |                                 |
| 37 LOMAS DEL FORTIN                  |                                 |
| 38 BOSQUE REAL                       |                                 |
| 39 HOGARES DE SAN NICOLAS            |                                 |
| 40 VALLE DE SAN NICOLAS 3era SECCION |                                 |
| 41 VILLAS DE OTERO                   |                                 |
| 42 PARQUE INDUSTRIAL EL COLLI        |                                 |
| 43 EL FUERTE AGUA                    |                                 |
| 44 LA ESCONDIDA                      |                                 |
| 45 MONTE VERDE                       |                                 |
| 46 VALLE DEL FORTIN                  |                                 |
| 47 PARQUE ARRAYANES                  |                                 |
| 48 MONTE VERDE 3era SECCION          |                                 |
| 49 VILLAS DE OTERO DE GUADALUPE      |                                 |
| 50 RESIDENCIAL LA PERLA              |                                 |
| 51 OYAMEL                            |                                 |
| 52 LOS COLORINES                     |                                 |
| 53 CITALA I                          |                                 |

EL PRESENTE DOCUMENTO SE REVISÓ Y CUMPLE CON LOS REQUISITOS Y RECOMENDACIONES EMITIDAS POR EL CONSEJO TÉCNICO CATASTRAL DEL ESTADO.

RODOLFO GONZALEZ SANCHEZ  
DIRECTOR DE CATASTRO DEL ESTADO Y  
SECRETARIO DE OTRAS Y ACUERDOS

COPIA  
REVISE  
COTIL

PROYECCIÓN UTM 13N  
DATUM: WGS 1984  
ESCALA: 1:4,690

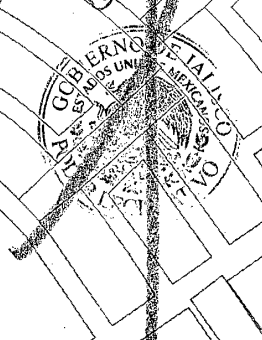
32.5 65 130  
ESCALA GRÁFICA

NOTA: SE AGREGARON LAS MANZANAS NUEVAS IMPLEMENTADAS EN EL SISTEMA GEV  
001 Número de Manzana-GEV ZONA CATASTRAL 35 "4G4"




EL PRESENTE DOCUMENTO SE REVISÓ Y CUMPLE CON LOS LINEAMIENTOS Y RECOMENDACIONES EMITIDAS POR EL CONSEJO TÉCNICO CATASTRAL DEL ESTADO.

RODOLFO GONZÁLEZ SÁNCHEZ  
DIRECTOR DE CATASTRO DEL ESTADO  
SECRETARIO DE ALTAS DECISIONES






COPIA DE  
REVISIÓN  
COTE



18613


Gobierno de  
**Zapopan**

TABLAS DE VALORES  
2025

CONSEJO TÉCNICO CATASTRAL MUNICIPAL 	CONSEJO TÉCNICO CATASTRAL DEL ESTADO 
H. AYUNTAMIENTO DE ZAPOPAN 	H. CONGRESO DEL ESTADO 

**COLONIAS, FRACCIONAMIENTOS Y CONDOMINIOS**

1 BALCONES DEL SOL	54 LAS CEIBAS
2 PARAISOS DEL COLLI	55 QUALITY PARK
3 MIRAMAR	56 PARQUE SIETE
4 ARENALES TAPATIOS	57 TAIZQUINQUE
5 MARIANO OTERO NORTE	58 RESIDENCIAL PORTICA
6 EL FORTIN	59 VERA RESIDENCIAL
8 CARLOS RIVERA ACEVES	60 PLAZA OYAMEL
14 LA FLORESTA	61 ZENITH RESIDENCIAL
15 12 DE DICIEMBRE	62 RESIDENCIAL BOSQUES DE OTERO
16 VOLCAN DEL COLLI	63 TORRE MILAN
17 EL CHARCO	64 NUEVO AMANECER II
18 EL CHICALOTE	
20 EL REHILETE	
22 COLLI URBANO	
23 LA FLORESTA II SECCION	
24 LOS FORTINES	
25 LA GLORIA	
26 LOMAS DEL COLLI PONIENTE	
29 NUEVO AMANECER	
31 PUERTAS DEL BOSQUE	
33 VALLE DE SAN NICOLAS	
35 VACUERITO	
36 MISION LA FLORESTA	
37 LOMAS DEL FORTIN	
38 MISION REAL	
39 HOGARES DE SAN NICOLAS	
40 VALLE DE SAN NICOLAS 3era SECCION	
41 VILLAS DE OTERO	
42 PARQUE INDUSTRIAL DEL COLLI	
43 EL FUERTE	
44 LA ESCONDIDA	
45 MONTE VERDE	
46 VALLE DEL FORTIN	
47 PARQUE ARAYANES	
48 MONTE VERDE 3era SECCION	
49 VILLAS DE OTERO DE GUADALUPE	
50 RESIDENCIAL LA PERLA	
51 OYAMEL	
52 LOS COLORINES	
53 CITALA 1	



PROYECCIÓN UTM 13N  
DATUM: WGS 1984  
ESCALA: 1:4,690

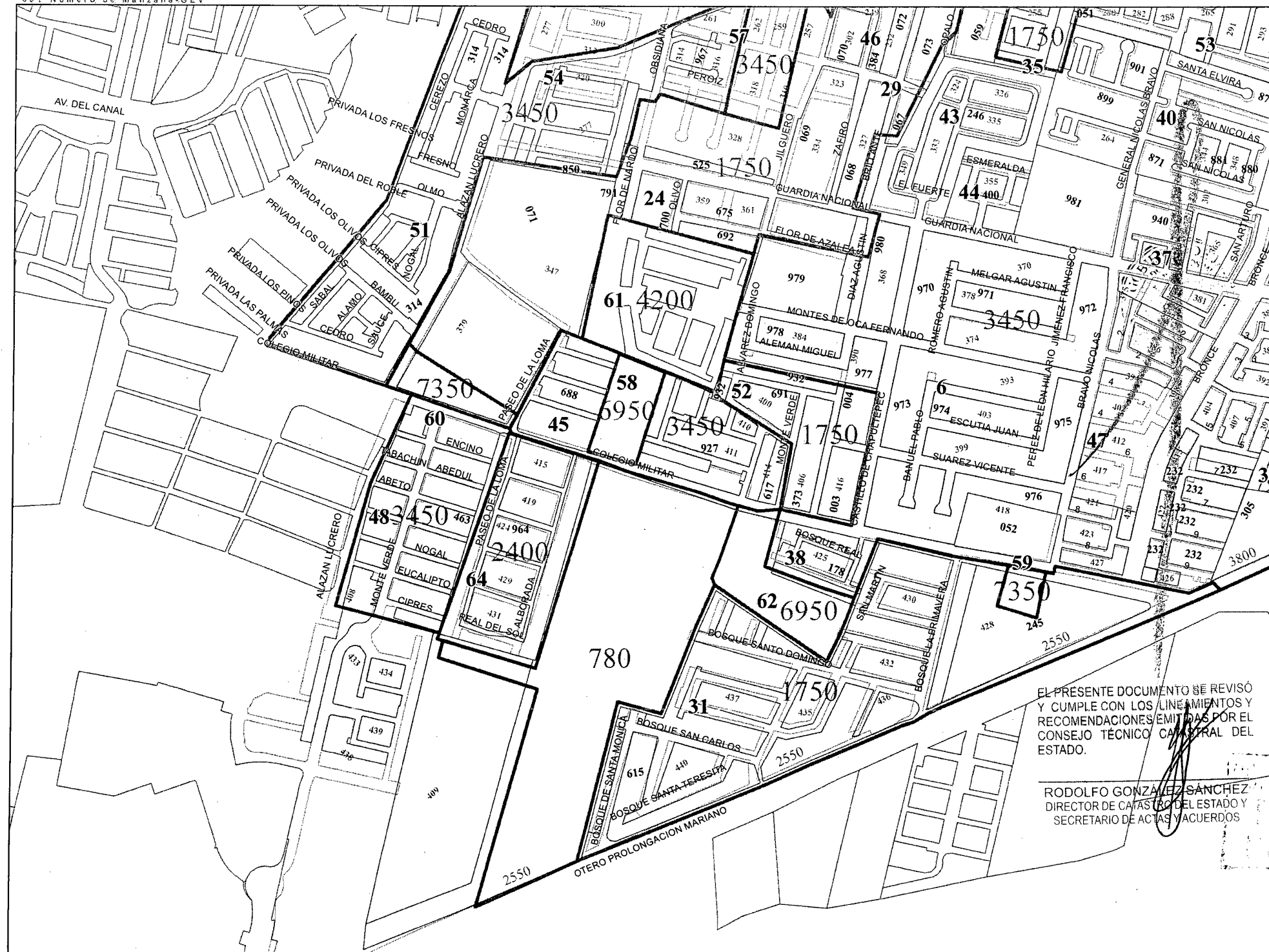
Escala Gráfica  
0 32.5 65 130 Metros

# EL ESTADO DE JALISCO

PERIÓDICO OFICIAL


NOTA: SE AGREGARON LAS MANZANAS NUEVAS IMPLEMENTADAS EN EL SISTEMA GEV  
001 Número de Manzana-GEV

## ZONA CATASTRAL 35 "4G4"



EL PRESENTE DOCUMENTO SE REVISÓ Y CUMPLE CON LOS LINEAMIENTOS Y RECOMENDACIONES EMITIDAS POR EL CONSEJO TÉCNICO CATASTRAL DEL ESTADO.




**RODOLFO GONZÁLEZ SÁNCHEZ**  
DIRECTOR DE CATASTRO DEL ESTADO Y SECRETARIO DE ACTAS Y ACUERDOS



18714


Estado de  
**Zapopan**

TABLAS DE VALORES  
2025

CONSEJO TÉCNICO CATASTRAL MUNICIPAL 	CONSEJO TÉCNICO CATASTRAL DEL ESTADO 
H. AYUNTAMIENTO DE ZAPOPAN 	H. CONGRESO DEL ESTADO 

**COLONIAS, FRACCIONAMIENTOS Y CONDOMINIOS**


1 BALCONES DEL SOL	54 LAS CEIBAS
2 PARAISOS DEL COLLI	55 QUALITY PARK
3 MIRAMAR	56 PARQUE SIETE
4 ARENALES TAPATIOS	57 TAIZQUINQUE
5 MARIANO OTERO NORTE	58 RESIDENCIAL PORTICA
6 EL FORTIN	59 VERA RESIDENCIAL
8 CARLOS RIVERA ACEVES	60 PLAZA OYAMEL
14 LA FLORESTA	61 ZENITH RESIDENCIAL
15 12 DE DICIEMBRE	62 RESIDENCIAL BOSQUES DE OTERO
16 VOLCAN DEL COLLI	63 TORRE MILAN
17 EL CHARCO	64 NUEVO AMANECER II
18 EL CHICALOTE	
20 EL REHILETE	
22 COLLI URBANO	
23 LA FLORESTA II SECCION	
24 LOS FORTINES	
25 LA GLORIA	
26 LOMAS DEL COLLI PONIENTE	
29 NUEVO AMANECER	
31 PUERTAS DEL BOSQUE	
33 VALLE DE SAN NICOLAS	
35 VAIQUERITO	
36 MISION LA FLORESTA	
37 LOMAS DEL FORTIN	
38 BOSQUE REAL	
39 HOGARES DE SAN NICOLAS	
40 VALLE DE SAN NICOLAS 3era SECCION	
41 VILLAS DE OTERO	
42 PARQUE INDUSTRIAL EL COLLI	
43 EL FUERTE	
44 LA ESCONDIDA	
45 MONTE VERDE	
46 VALLE DEL FORTIN	
47 PARQUE ARRAYANES	
48 MONTE VERDE 3era SECCION	
49 VILLAS DE OTERO DE GUADALUPE	
50 RESIDENCIAL LA PEÑA	
51 OYAMEL	
52 LOS COLORINES	
53 CITALA 1	



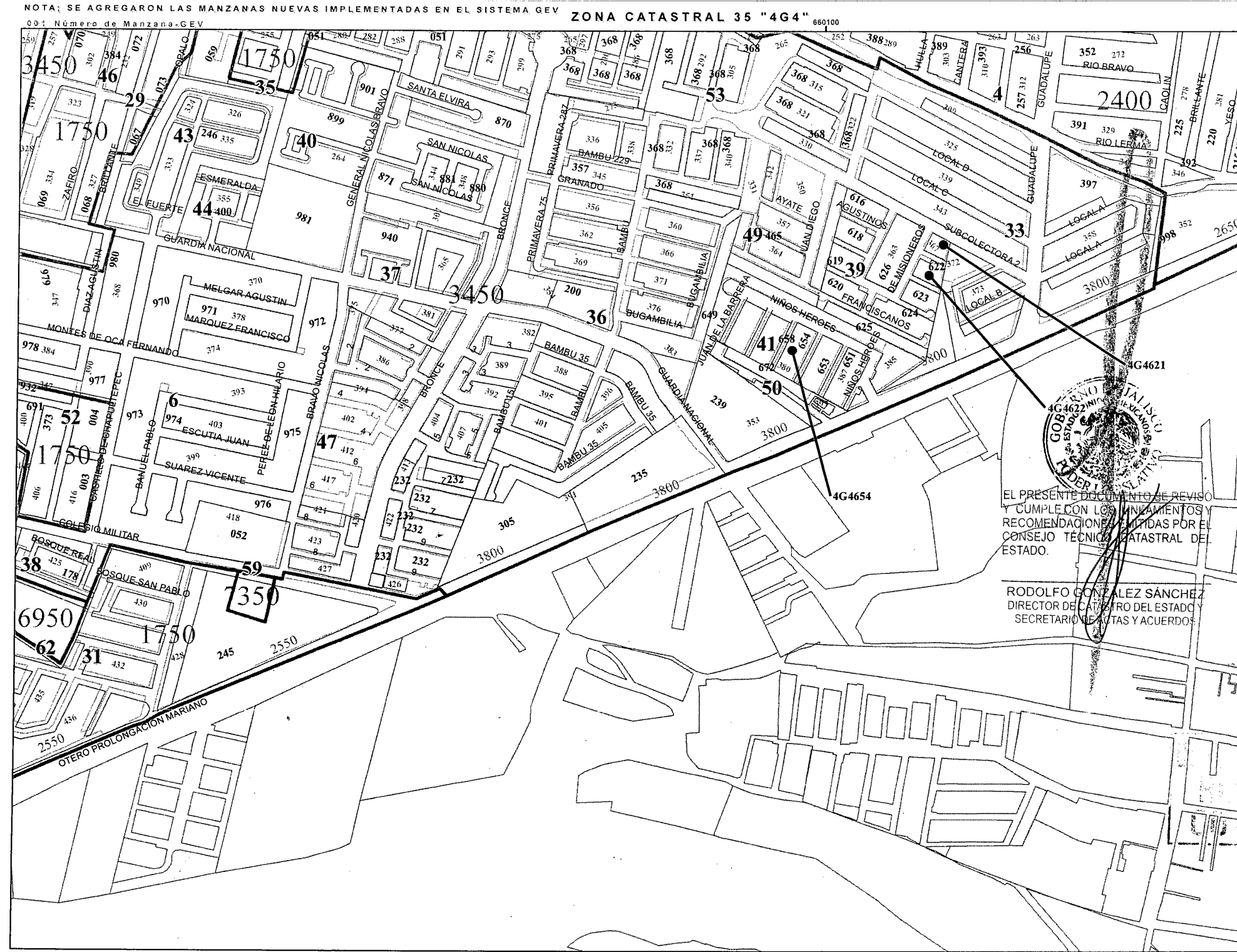
PROYECCIÓN UTM 13N


DATUM: WGS 1984

ESCALA: 1:4,690



ESCALA GRÁFICA






15815

Estado de Jalisco  
**Zapopan**

TABLAS DE VALORES  
2025

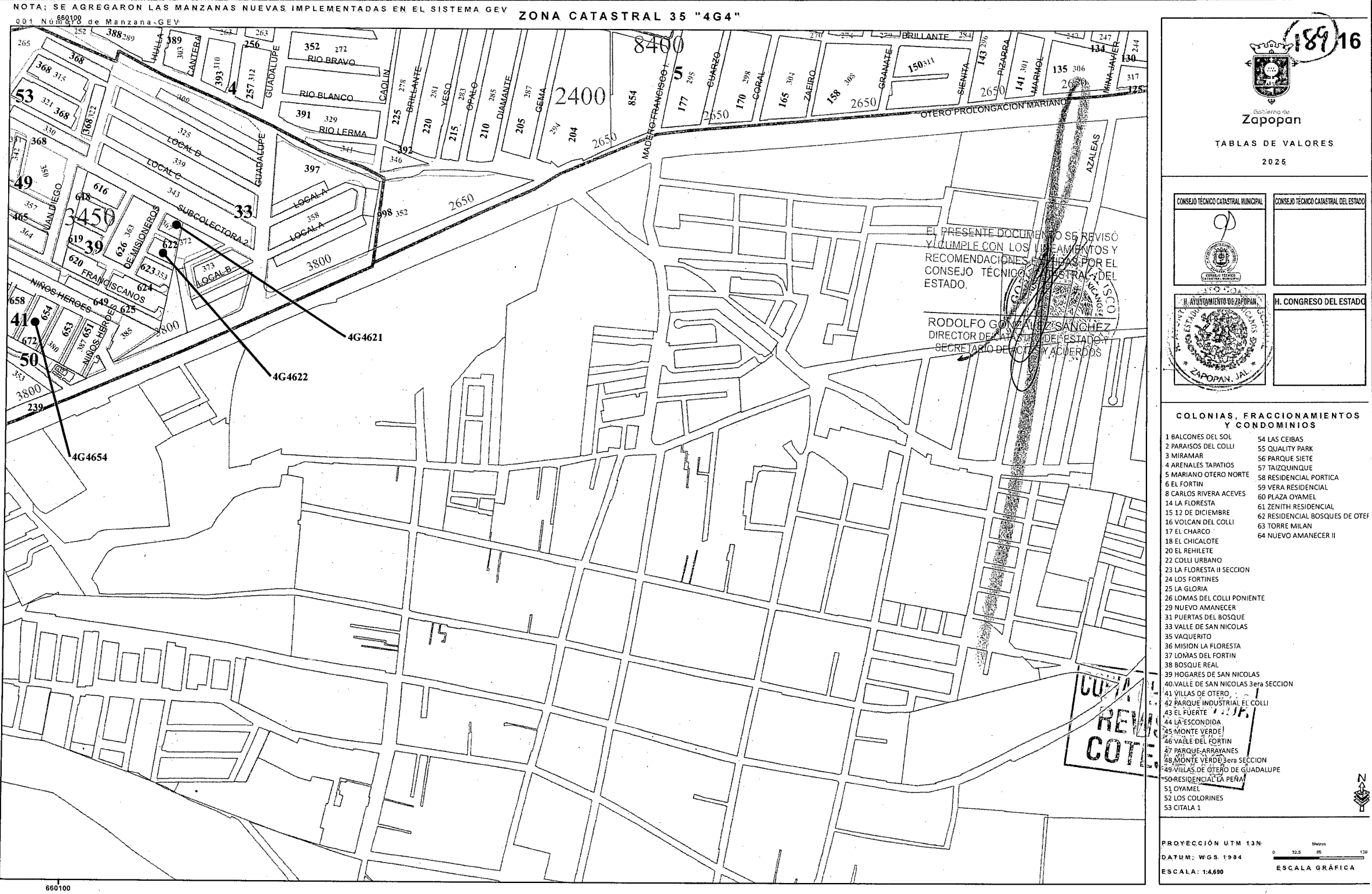
 CONSEJO TÉCNICO CATASTRAL MUNICIPAL	 CONSEJO TÉCNICO CATASTRAL DEL ESTADO
 H. AYUNTAMIENTO DE ZAPOPAN	 H. CONGRESO DEL ESTADO

**COLONIAS, FRACCIONAMIENTOS Y CONDOMINIOS**

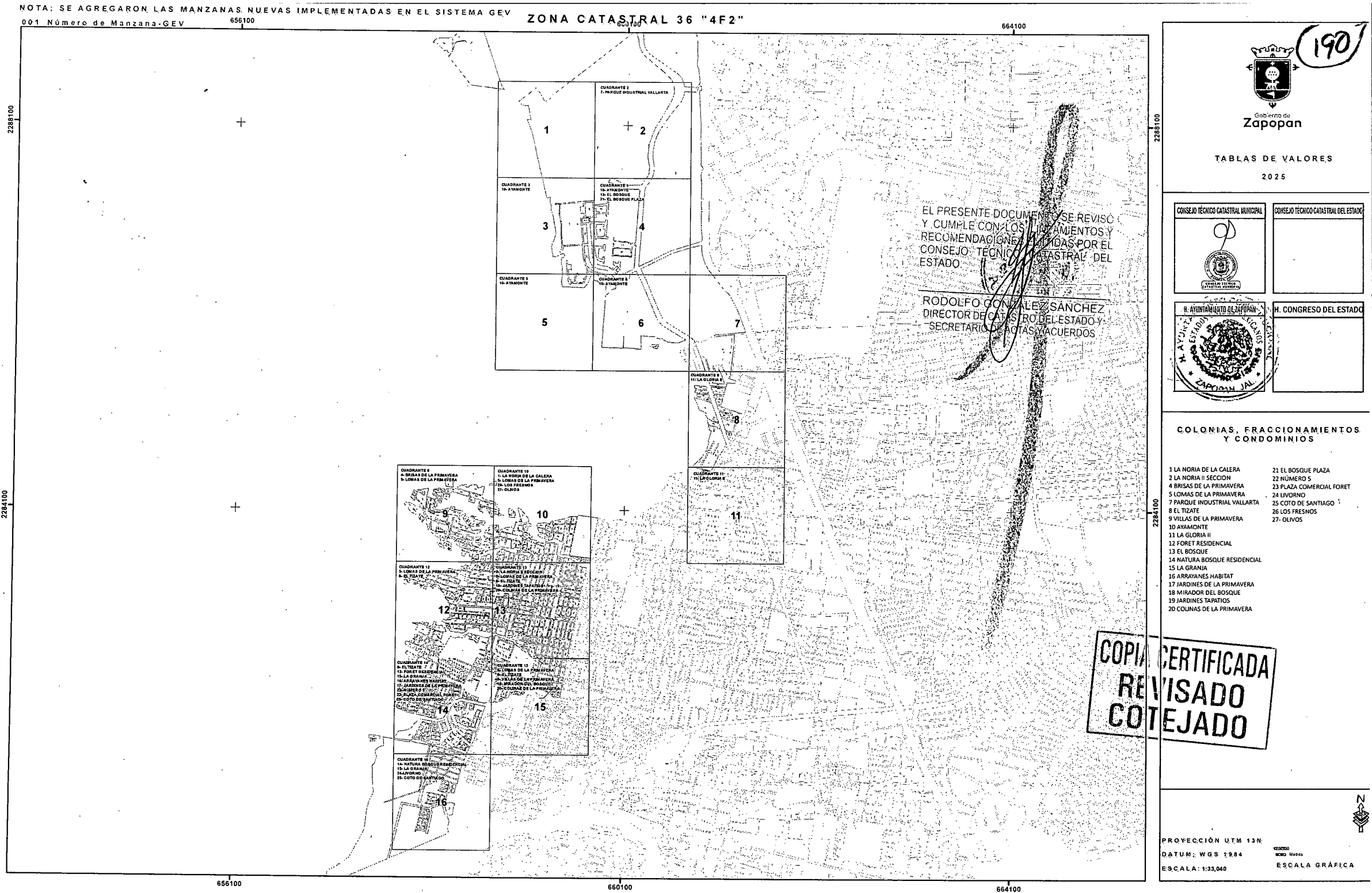
1 BALCONES DEL SOL	54 LAS CEIBAS
2 PARAISOS DEL COLLI	55 QUALITY PARK
3 MIRAMAR	56 PARQUE SIETE
4 ARENALES TAPATIOS	57 TAIZQUINQUE
5 MARIANO OTERO NORTE	58 RESIDENCIAL PORTICA
6 EL FORTIN	59 VERA RESIDENCIAL
8 CARLOS RIVERA ACEVES	60 PLAZA OYAMEL
14 LA FLORESTA	61 ZENITH RESIDENCIAL
15 12 DE DICIEMBRE	62 RESIDENCIAL BOSQUES DE OTERO
16 VOLCAN DEL COLLI	63 TORRE MILAN
17 EL CHARCO	64 NUEVO AMANECER II
18 EL CHICALOTE	
20 EL REHILETE	
22 COLLI URBANO	
23 LA FLORESTA II SECCION	
24 LOS FORTINES	
25 LA GLORIA	
26 LOMAS DEL COLLI PONIENTE	
28 LOMAS DEL COLLI PONIENTE	
29 NUEVO AMANECER	
31 PUERTAS DEL BOSQUE	
33 VALLE DE SAN NICOLAS	
35 VAQUERITO	
36 MISION LA FLORESTA	
37 LOMAS DEL FORTIN	
38 BOSQUE REAL	
39 HOGARES DE SAN NICOLAS	
40 VALLE DE SAN NICOLAS 3era SECCION	
41 VILLAS DE OTERO	
42 PARQUE INDUSTRIAL EL COLLI	
43 EL FUERTE	
44 LA ESCONDIDA	
45 MONTE VERDE	
46 VALLE DEL FORTIN	
47 PARQUE ARRAYANES	
48 MONTE VERDE 3era SECCION	
49 VILLAS DE OTERO DE GUADALUPE	
50 RESIDENCIAL LA PERA	
51 OYAMEL	
52 LOS COLORINES	
53 CITALA 1	

PROYECCIÓN UTM 13N  
DATUM: WGS 1984  
ESCALA: 1:4,890

Metros  
0 32.8 65.6 100  
ESCALA GRÁFICA



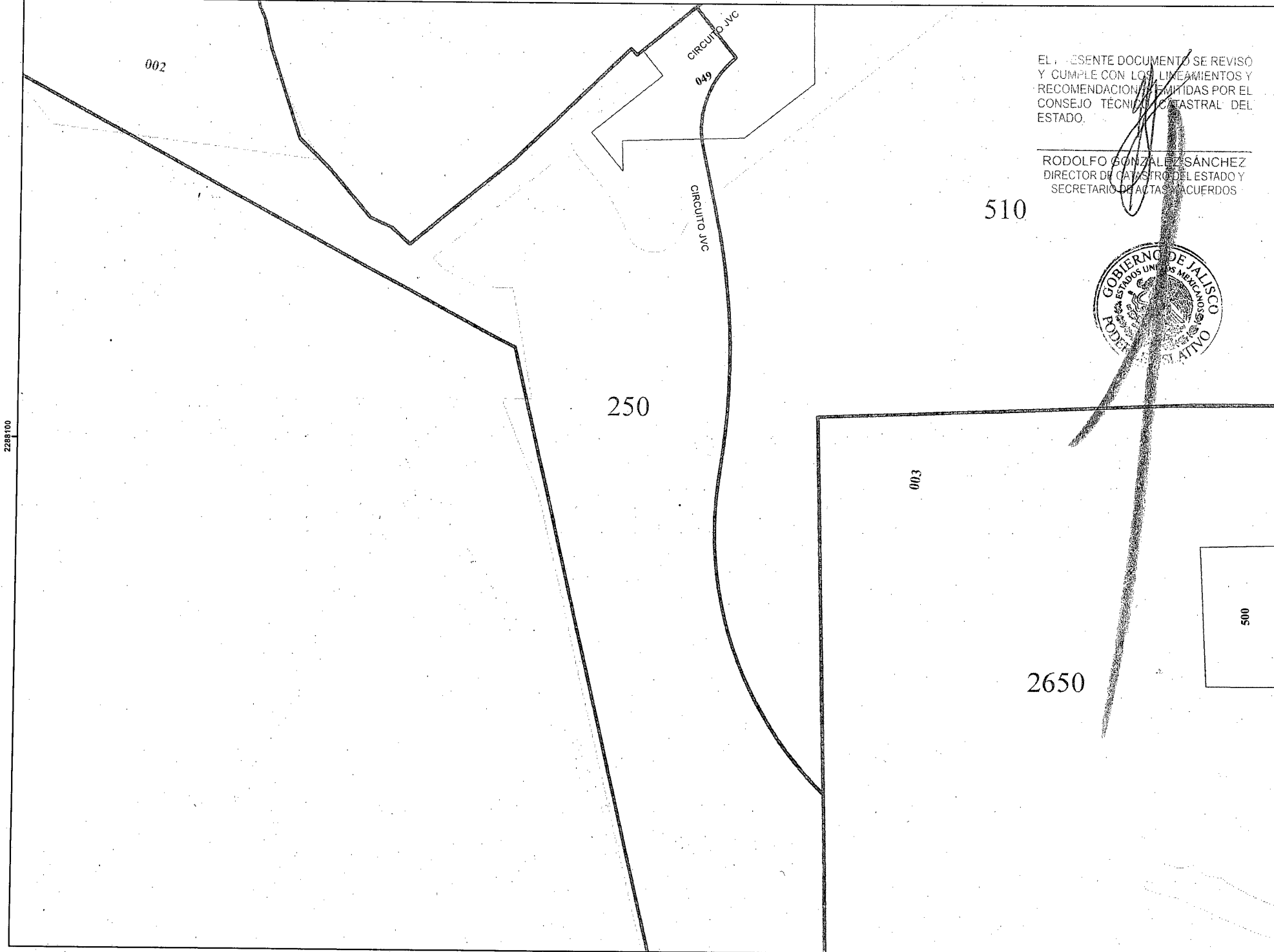




# EL ESTADO DE JALISCO


PERIÓDICO OFICIAL

NOTA; SE AGREGARON LAS MANZANAS NUEVAS IMPLEMENTADAS EN EL SISTEMA GEV  
001 Número de Manzana-GEV ZONA CATASTRAL 36 "4F2"



EL PRESENTE DOCUMENTO SE REVISÓ Y CUMPLE CON LOS LINEAMIENTOS Y RECOMENDACIONES EMITIDAS POR EL CONSEJO TÉCNICO CATASTRAL DEL ESTADO.

RODOLFO GONZÁLEZ SÁNCHEZ  
DIRECTOR DE CATASTRO DEL ESTADO Y SECRETARIO DE ACTAS Y ACUERDOS



TABLAS DE VALORES  
2025

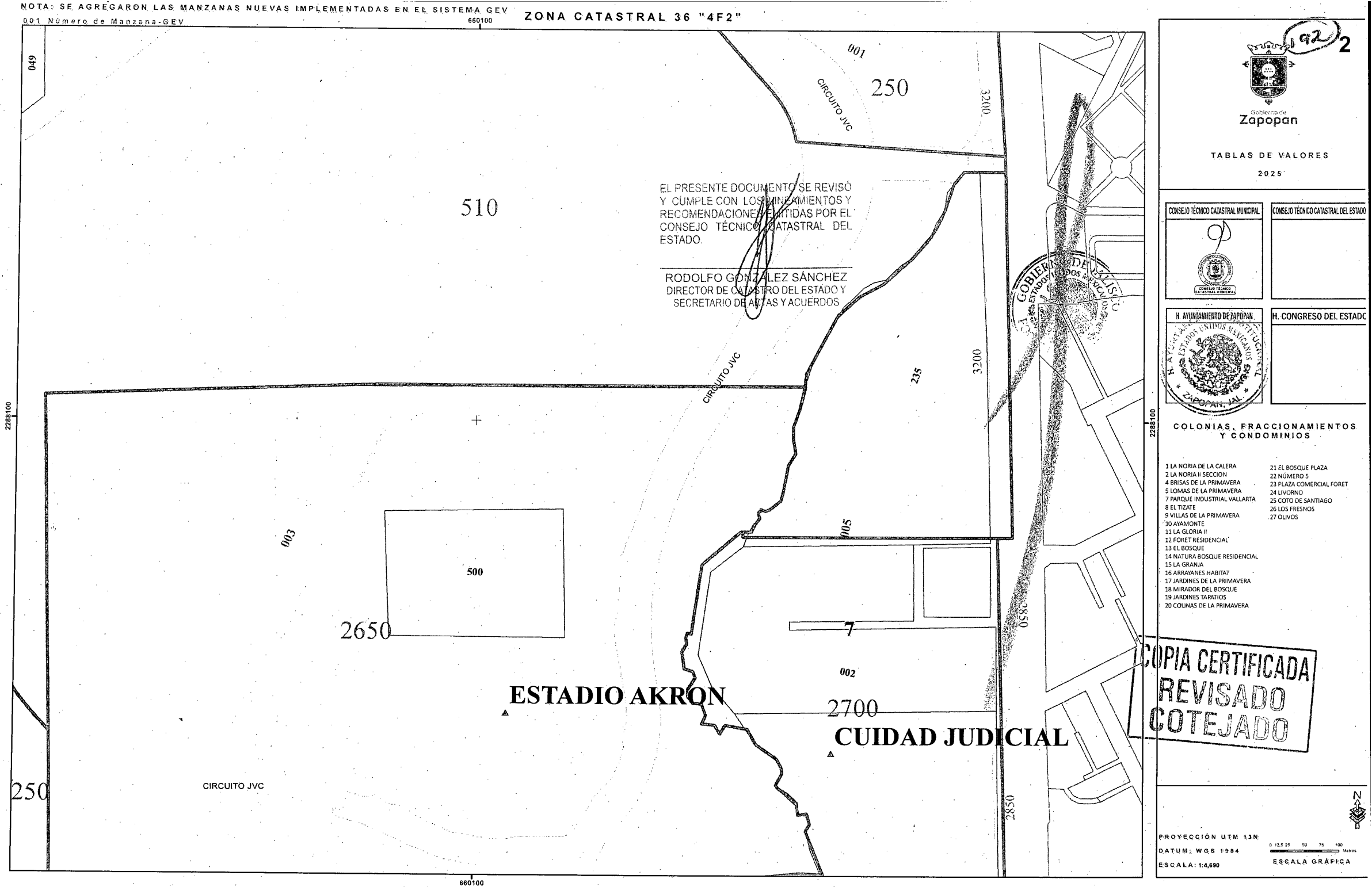
CONSEJO TÉCNICO CATASTRAL MUNICIPAL	CONSEJO TÉCNICO CATASTRAL DEL ESTADO
H. AYUNTAMIENTO DE ZAPOPAN	H. CONGRESO DEL ESTADO

### COLONIAS, FRACCIONAMIENTOS Y CONDOMINIOS

- 1 LA NORIA DE LA CALERA
- 2 LA NORIA II SECCION
- 4 BRISAS DE LA PRIMAVERA
- 5 LOMAS DE LA PRIMAVERA
- 7 PARQUE INDUSTRIAL VALLARTA
- 8 EL TIZATE
- 9 VILLAS DE LA PRIMAVERA
- 10 AVAMONTE
- 11 LA GLORIA II
- 12 FORET RESIDENCIAL
- 13 EL BOSQUE
- 14 NATURA BOSQUE RESIDENCIAL
- 15 LA GRANJA
- 16 ARRAYANES HABITAT
- 17 JARDINES DE LA PRIMAVERA
- 18 MIRADOR DEL BOSQUE
- 19 JARDINES TAPATIOS
- 20 COLINAS DE LA PRIMAVERA
- 21 EL BOSQUE PLAZA
- 22 NÚMERO 5
- 23 PLAZA COMERCIAL FORET
- 24 LIVORNO
- 25 COTO DE SANTIAGO
- 26 LOS FRESNOS
- 27 OUVOS

**COPIA CERTIFICADA  
REVISADO  
COTEJADO**

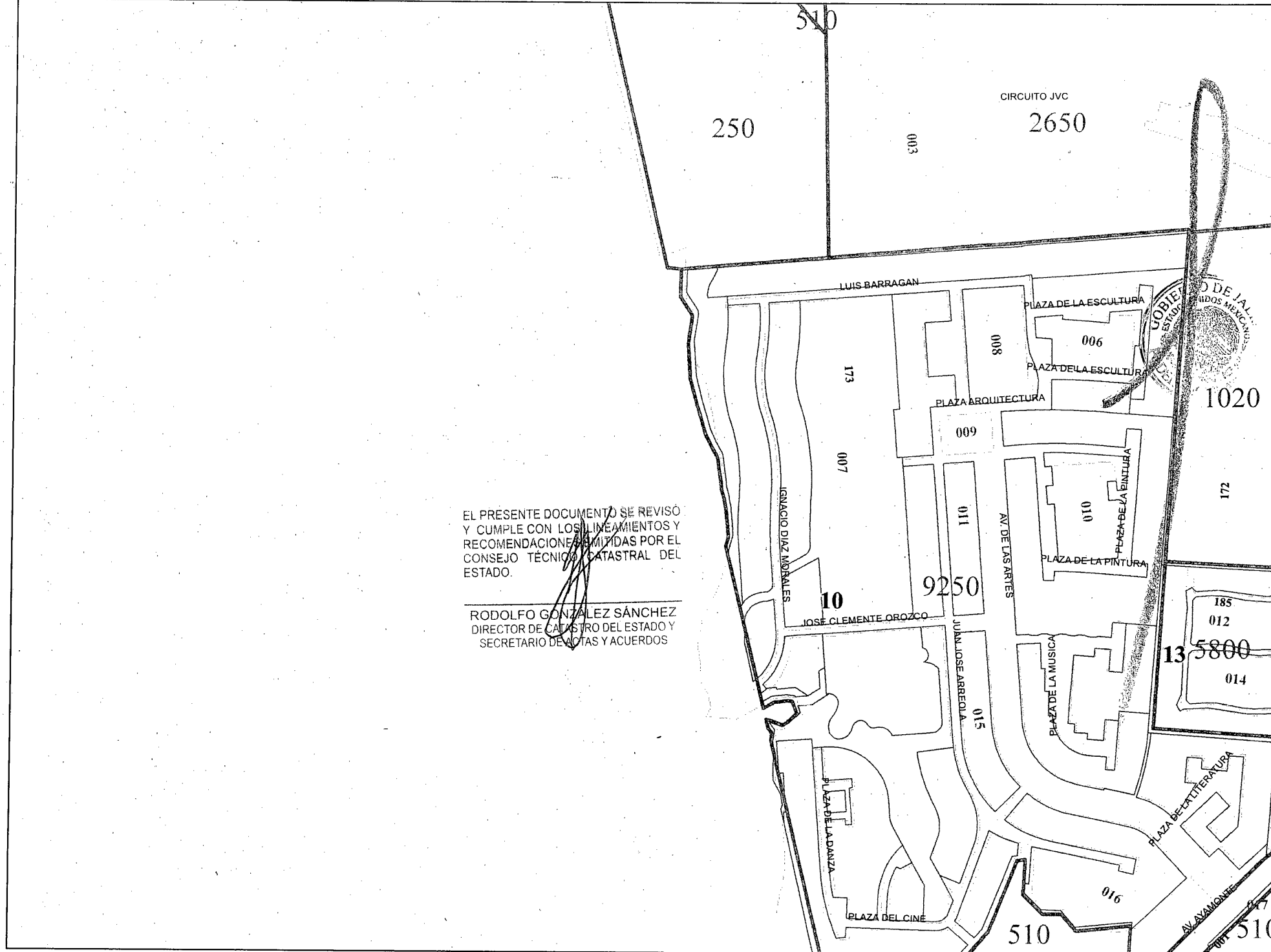
PROYECCIÓN UTM 13N  
DATUM: WGS 1984  
ESCALA: 1:4,690



# EL ESTADO DE JALISCO


PERIÓDICO OFICIAL

NOTA: SE AGREGARON LAS MANZANAS NUEVAS IMPLEMENTADAS EN EL SISTEMA GEV  
001 Número de Manzana-GEV ZONA CATASTRAL 36 "4F2"







EL PRESENTE DOCUMENTO SE REVISÓ Y CUMPLE CON LOS LINEAMIENTOS Y RECOMENDACIONES EMITIDAS POR EL CONSEJO TÉCNICO CATASTRAL DEL ESTADO.

RODOLFO GONZÁLEZ SÁNCHEZ  
DIRECTOR DE CATASTRO DEL ESTADO Y  
SECRETARIO DE NOTAS Y ACUERDOS

  
Gobierno del Estado  
**Zapopan**


TABLAS DE VALORES  
2025

CONSEJO TÉCNICO CATASTRAL MUNICIPAL 	CONSEJO TÉCNICO CATASTRAL DEL ESTADO 
H. AYUNTAMIENTO DE ZAPOPAN 	H. CONGRESO DEL ESTADO 


**COLONIAS, FRACCIONAMIENTOS Y CONDOMINIOS**

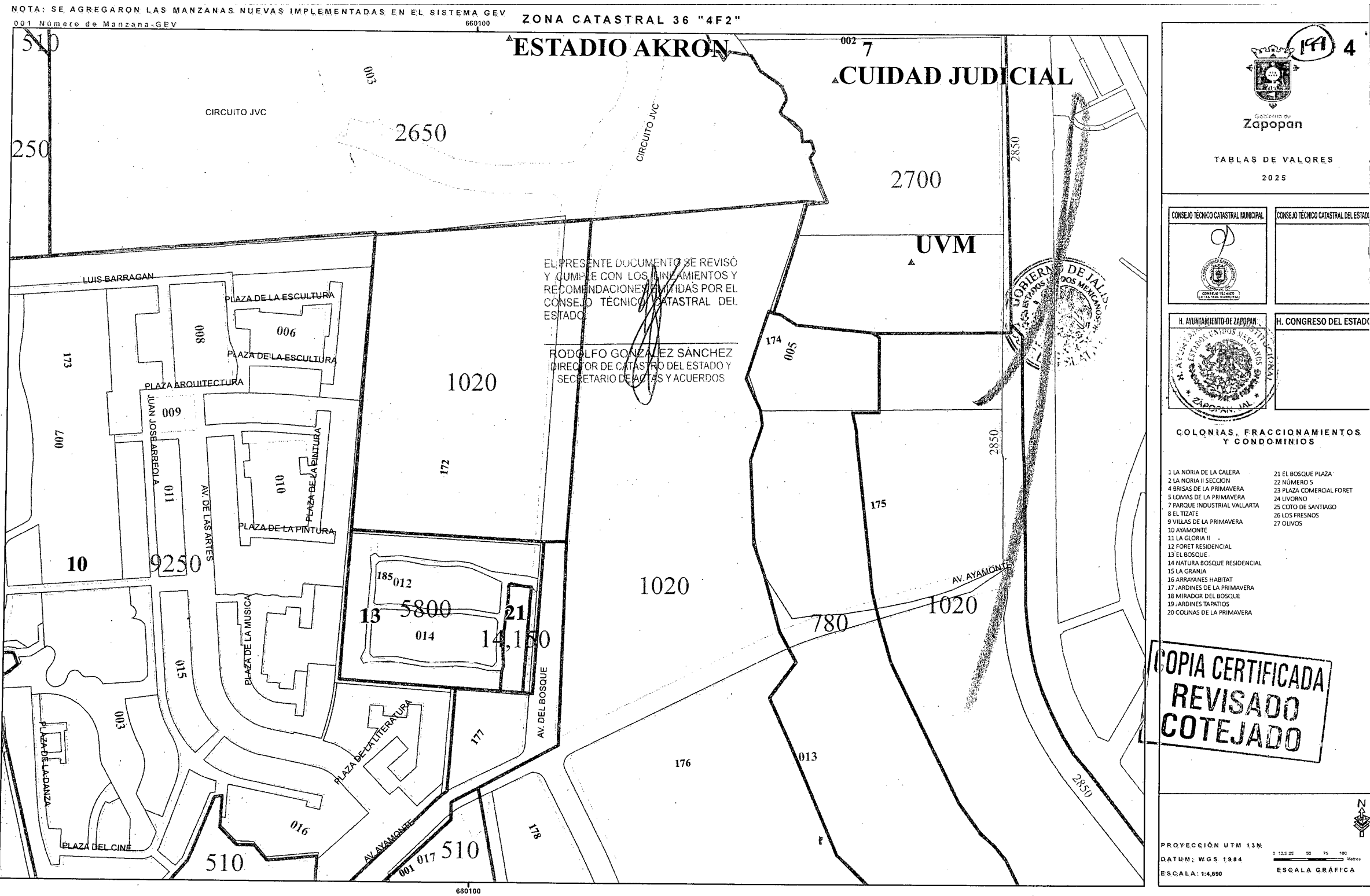
1 LA NORIA DE LA CALERA	21 EL BOSQUE PLAZA
2 LA NORIA II SECCION	22 NÚMERO 5
4 BRISAS DE LA PRIMAVERA	23 PLAZA COMERCIAL FORET
5 LOMAS DE LA PRIMAVERA	24 LIVORNO
7 PARQUE INDUSTRIAL VALLARTA	25 COTO DE SANTIAGO
8 EL TIZATE	26 LOS FRESNOS
9 VILLAS DE LA PRIMAVERA	27 OLIVOS
10 AYAMONTE	
11 LA GLORIA II	
12 FORET RESIDENCIAL	
13 EL BOSQUE	
14 NATURA BOSQUE RESIDENCIAL	
15 LA GRANJA	
16 ARRANDES HABITAT	
17 JARDINES DE LA PRIMAVERA	
18 MIRADOR DEL BOSQUE	
19 JARDINES TAPATIOS	
20 COLINAS DE LA PRIMAVERA	

**COPIA CERTIFICADA  
REVISADO  
COTEJADO**



PROYECCIÓN UTM 13N  
DATUM: WGS 1984  
ESCALA: 1:4,800

  
ESCALA GRÁFICA



**141 4**

Gobierno de  
**Zapopan**

TABLAS DE VALORES  
2025

CONSEJO TÉCNICO CATASTRAL MUNICIPAL

CONSEJO TÉCNICO CATASTRAL DEL ESTADO

H. AYUNTAMIENTO DE ZAPOPAN

H. CONGRESO DEL ESTADO

COLONIAS, FRACCIONAMIENTOS Y CONDOMINIOS

1 LA NORIA DE LA GALERA	21 EL BOSQUE PLAZA
2 LA NORIA II SECCION	22 NÚMERO 5
4 BRISAS DE LA PRIMAVERA	23 PLAZA COMERCIAL FORET
5 LOMAS DE LA PRIMAVERA	24 LIVORNO
7 PARQUE INDUSTRIAL VALLARTA	25 COTO DE SANTIAGO
8 EL TIZATE	26 LOS FRESNOS
9 VILLAS DE LA PRIMAVERA	27 OLIVOS
10 AVANMONTTE	
11 LA GLORIA II	
12 FORET RESIDENCIAL	
13 EL BOSQUE	
14 NATURA BOSQUE RESIDENCIAL	
15 LA GRANJA	
16 ARRABANES HABITAT	
17 JARDINES DE LA PRIMAVERA	
18 MIRADOR DEL BOSQUE	
19 JARDINES TAPATIOS	
20 COLINAS DE LA PRIMAVERA	


ESCALA GRÁFICA

# EL ESTADO DE JALISCO

PERIÓDICO OFICIAL

NOTA: SE AGREGARON LAS MANZANAS NUEVAS IMPLEMENTADAS EN EL SISTEMA GEV  
001 Número de Manzana-GEV

ZONA CATASTRAL 36 "4F2"



EL PRESENTE DOCUMENTO SE REVISÓ Y CUMPLE CON LOS LINEAMIENTOS Y RECOMENDACIONES EMITIDAS POR EL CONSEJO TÉCNICO CATASTRAL DEL ESTADO.

RODOLFO GONZÁLEZ SÁNCHEZ  
DIRECTOR DEL REGISTRO DEL ESTADO Y  
SECRETARIO DE ACTAS Y ACUERDOS

Gobierno de  
**Zapopan**

TABLAS DE VALORES  
2025

CONSEJO TÉCNICO CATASTRAL MUNICIPAL	CONSEJO TÉCNICO CATASTRAL DEL ESTADO
H. AYUNTAMIENTO DE ZAPOPAN	H. CONGRESO DEL ESTADO

- COLONIAS, FRACCIONAMIENTOS Y CONDOMINIOS
- |                              |                          |
|------------------------------|--------------------------|
| 1 LA NORIA DE LA CALERA      | 21 EL BOSQUE PLAZA       |
| 2 LA NORIA II SECCION        | 22 NÚMERO 5              |
| 4 BRISAS DE LA PRIMAVERA     | 23 PLAZA COMERCIAL FORET |
| 5 LOMAS DE LA PRIMAVERA      | 24 LIVORNO               |
| 7 PARQUE INDUSTRIAL VALLARTA | 25 COTO DE SANTIAGO      |
| 8 EL TIZATE                  | 26 LOS FRESNOS           |
| 9 VILLAS DE LA PRIMAVERA     | 27 OLIVOS                |
| 10 AYAMONTE                  |                          |
| 11 LA GLORIA II              |                          |
| 12 FORET RESIDENCIAL         |                          |
| 13 EL BOSQUE                 |                          |
| 14 NATURA BOSQUE RESIDENCIAL |                          |
| 15 LA GRANJA                 |                          |
| 16 ARRIBAÑES HABITAT         |                          |
| 17 JARDINES DE LA PRIMAVERA  |                          |
| 18 MIRADOR DEL BOSQUE        |                          |
| 19 JARDINES TAPATIOS         |                          |
| 20 COLINAS DE LA PRIMAVERA   |                          |

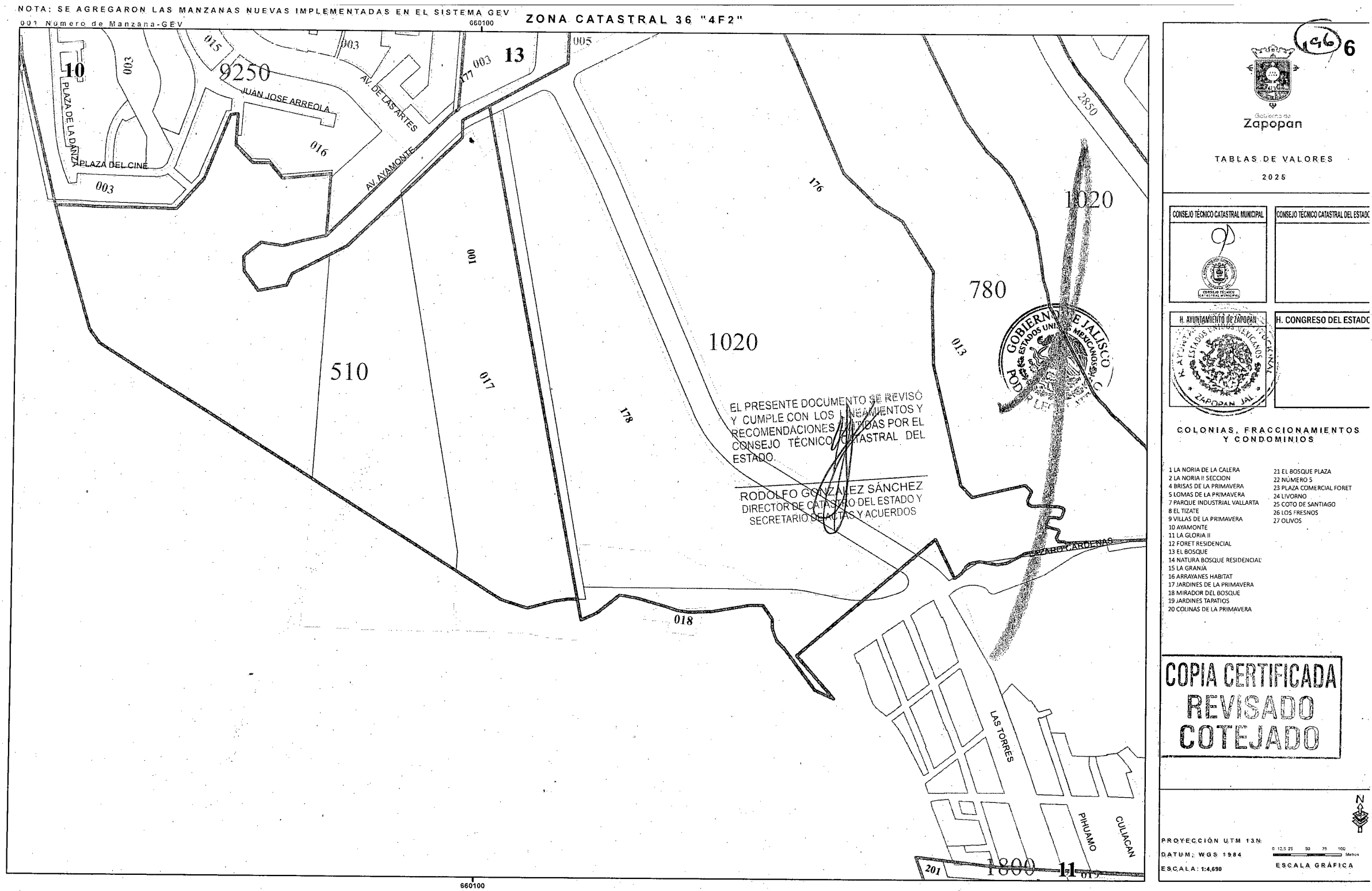
**COPIA CERTIFICADA  
REVISADO  
COTEJADO**

PROYECCIÓN UTM 13N

DATUM: WGS 1984

ESCALA: 1:4,690

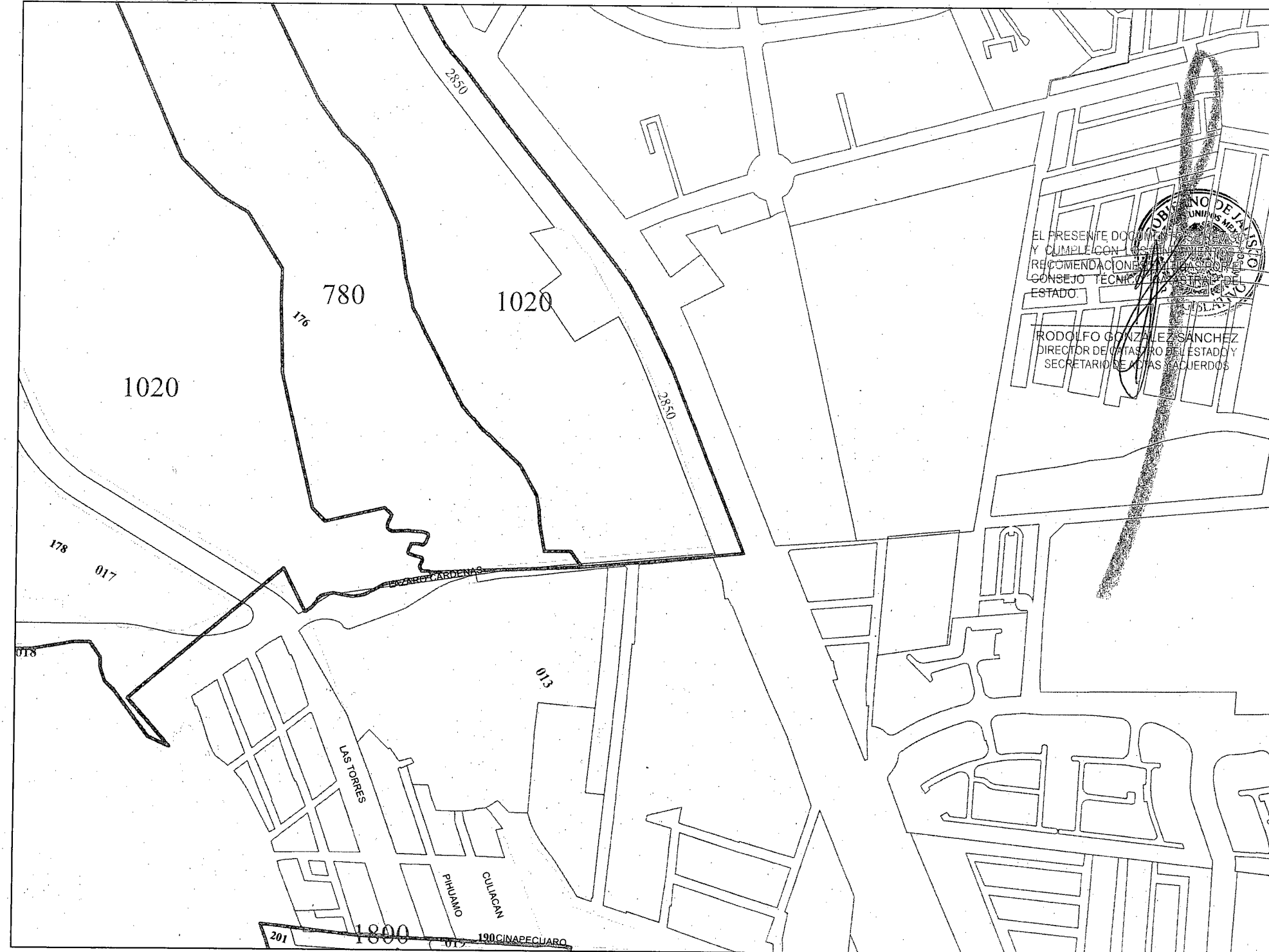
ESCALA GRÁFICA



# EL ESTADO DE JALISCO

PERIÓDICO OFICIAL

NOTA: SE AGREGARON LAS MANZANAS NUEVAS IMPLEMENTADAS EN EL SISTEMA GEV  
001 Número de Manzana-GEV ZONA CATASTRAL 36 "4F2"



**1977**

**Gobierno de  
Zapopan**

TABLAS DE VALORES  
2025

CONSEJO TÉCNICO CATASTRAL MUNICIPAL	CONSEJO TÉCNICO CATASTRAL DEL ESTADO
H. AYUNTAMIENTO DE ZAPOPAN	H. CONGRESO DEL ESTADO

**COLONIAS, FRACCIONAMIENTOS Y CONDOMINIOS**

1 LA NORIA DE LA CALERA	21 EL BOSQUE PLAZA
2 LA NORIA II SECCIÓN	22 NÚMERO 5
4 BRISAS DE LA PRIMAVERA	23 PLAZA COMERCIAL FORET
5 LOMAS DE LA PRIMAVERA	24 LIVORNO
7 PARQUE INDUSTRIAL VALLARTA	25 COTO DE SANTIAGO
8 EL TIZATE	26 LOS FRESNOS
9 VILLAS DE LA PRIMAVERA	27 OLIVOS
10 AVANCONTE	
11 LA GLORIA II	
12 FORET RESIDENCIAL	
13 EL BOSQUE	
14 NATURA BOSQUE RESIDENCIAL	
15 LA GRANJA	
16 ARRAYANES HABITAT	
17 JARDINES DE LA PRIMAVERA	
18 MIRADOR DEL BOSQUE	
19 JARDINES TAPATIOS	
20 COLINAS DE LA PRIMAVERA	

**COPIA CERTIFICADA  
REVISADO  
COTEJADO**

PROYECCIÓN UTM 13N  
DATUM: WGS 1984  
ESCALA: 1:4,890


ESCALA GRÁFICA



NOTA: SE AGREGARON LAS MANZANAS NUEVAS IMPLEMENTADAS EN EL SISTEMA GEV  
001 Número de Manzana-GEV ZONA CATASTRAL 36 "4F2"







EL PRESENTE DOCUMENTO SE REVISÓ Y CUMPLE CON LOS LINEAMIENTOS Y RECOMENDACIONES EMISAS POR EL CONSEJO TÉCNICO CATASTRAL DEL ESTADO.  
RODOLFO GONZÁLEZ SANCHEZ  
DIRECTOR DE CATASTRO DEL ESTADO DE JALISCO  
SECRETARÍA DE ECONOMÍA



Gobierno de  
**Zapopan**


TABLAS DE VALORES  
2025

CONSEJO TÉCNICO CATASTRAL MUNICIPAL 	CONSEJO TÉCNICO CATASTRAL DEL ESTADO 
H. AYUNTAMIENTO DE ZAPOPAN 	H. CONGRESO DEL ESTADO 


**COLONIAS, FRACCIONAMIENTOS Y CONDOMINIOS**

1 LA NORIA DE LA CALERA 2 LA NORIA II SECCION 4 BRISAS DE LA PRIMAVERA 5 LOMAS DE LA PRIMAVERA 7 PARQUE INDUSTRIAL VALLARTA 8 EL TIZATE 9 VILLAS DE LA PRIMAVERA 10 AVAMONTE 11 LA GLORIA II 12 FORET RESIDENCIAL 13 EL BOSQUE 14 NATURA BOSQUE RESIDENCIAL 15 LA GRANJA 16 ARRAYANES HABITAT 17 JARDINES DE LA PRIMAVERA 18 MIRADOR DEL BOSQUE 19 JARDINES TAPATIOS 20 COLINAS DE LA PRIMAVERA	21 EL BOSQUE PLAZA 22 NUMERO 5 23 PLAZA COMERCIAL FORET 24 LAVORNO 25 COTO DE SANTIAGO 26 LOS FRESNOS 27 OLIVOS
--	---

**COPIA CERTIFICADA**  
**REVISADO**  
**COTEJADO**



PROYECCIÓN UTM 13N  
DATUM: WGS 1984  
ESCALA: 1:4,690



ESCALA GRÁFICA

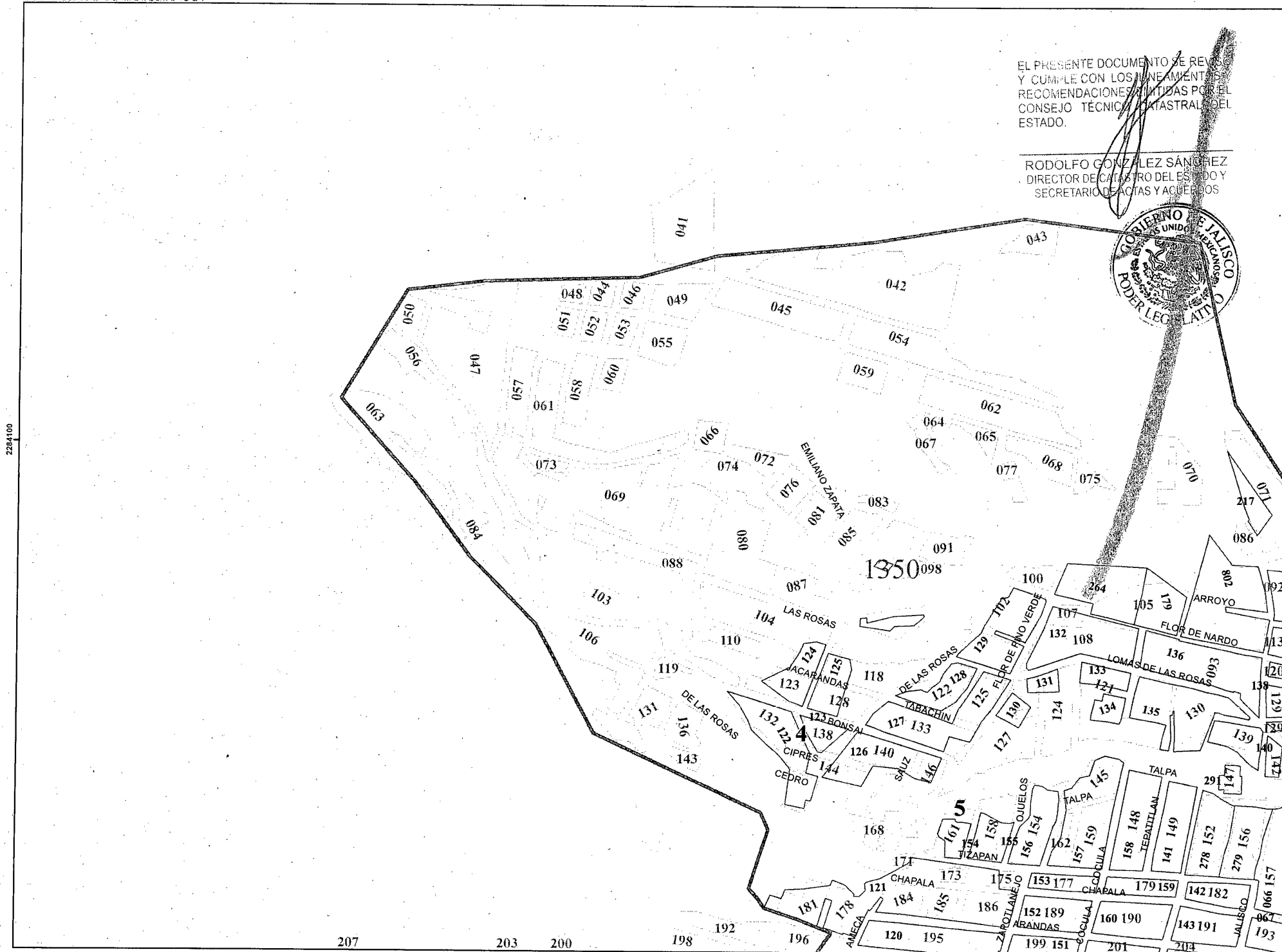
# EL ESTADO DE JALISCO

PERIÓDICO OFICIAL

NOTA: SE AGREGARON LAS MANZANAS NUEVAS IMPLEMENTADAS EN EL SISTEMA GEV  
001 Número de Manzana-GEV ZONA CATASTRAL 36 "4F2"

EL PRESENTE DOCUMENTO SE REVISÓ Y CUMPLE CON LOS REQUISITOS Y RECOMENDACIONES EMITIDAS POR EL CONSEJO TÉCNICO CATASTRAL DEL ESTADO.

RODOLFO GONZÁLEZ SÁNCHEZ  
DIRECTOR DE CATASTRO DEL ESTADO Y SECRETARIO DE ACTAS Y ACUERDOS



TABLAS DE VALORES  
2025

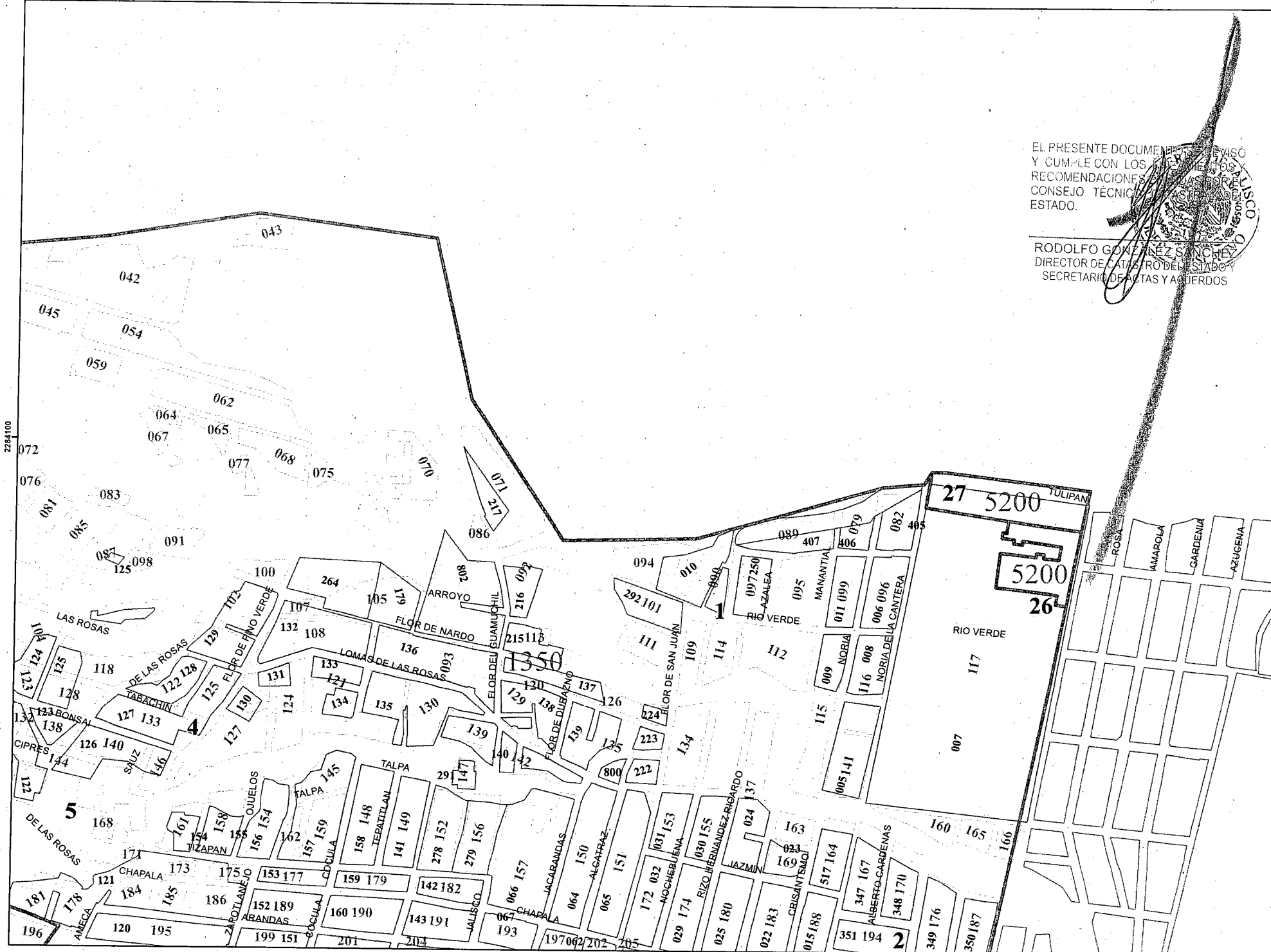
CONSEJO TÉCNICO CATASTRAL MUNICIPAL	CONSEJO TÉCNICO CATASTRAL DEL ESTADO
H. AYUNTAMIENTO DE ZAPOPAN	H. CONGRESO DEL ESTADO

- COLONIAS, FRACCIONAMIENTOS Y CONDOMINIOS
- 1 LA NORIA DE LA CALERA
  - 2 LA NORIA II SECCION
  - 4 BRISAS DE LA PRIMAVERA
  - 5 LOMAS DE LA PRIMAVERA
  - 7 PARQUE INDUSTRIAL VALLARTA
  - 8 EL TIZATE
  - 9 VILLAS DE LA PRIMAVERA
  - 10 AVANFONTE
  - 11 LA GLORIA II
  - 12 FORET RESIDENCIAL
  - 13 EL BOSQUE
  - 14 NATURA BOSQUE RESIDENCIAL
  - 15 LA GRANJA
  - 16 ARRAIQUES HABITAT
  - 17 JARDINES DE LA PRIMAVERA
  - 18 MIRADOR DEL BOSQUE
  - 19 JARDINES TAPATIOS
  - 20 COLINAS DE LA PRIMAVERA
  - 21 EL BOSQUE PLAZA
  - 22 NUMERO 5
  - 23 PLAZA COMERCIAL FORET
  - 24 LIVORNO
  - 25 COTO DE SANTIAGO
  - 26 LOS FRESNOS
  - 27 OLIVOS

**COPIA CERTIFICADA**  
**REVISADO**  
**COTEJADO**


PROYECCION UTM 13N  
DATUM: WGS 1984  
ESCALA: 1:4,690

NOTA: SE AGREGARON LAS MANZANAS NUEVAS IMPLEMENTADAS EN EL SISTEMA GEV  
901 Número de Manzana-GEV ZONA CATASTRAL 36 "4F2"



EL PRESENTE DOCUMENTO SE EMISÓ Y CUMPLE CON LOS REQUISITOS RECOMENDACIONES DEL CONSEJO TÉCNICO DEL ESTADO.

RODOLFO GONZÁLEZ SÁNCHEZ  
DIRECTOR DE CATASTRO DEL ESTADO Y SECRETARÍA DE NOTAS Y ACUERDOS



TABLAS DE VALORES  
2025

CONSEJO TÉCNICO CATASTRAL MUNICIPAL	CONSEJO TÉCNICO CATASTRAL DEL ESTADO
H. AYUNTAMIENTO DE ZAPOPAN	H. CONGRESO DEL ESTADO

- COLONIAS, FRACCIONAMIENTOS Y CONDOMINIOS
- 1 LA NORIA DE LA CALERA
  - 2 LA NORIA II SECCION
  - 4 BRISAS DE LA PRIMAVERA
  - 5 LOMAS DE LA PRIMAVERA
  - 7 PARQUE INDUSTRIAL VALLARTA
  - 8 EL TIZATE
  - 9 VILLAS DE LA PRIMAVERA
  - 10 ANAMONTE
  - 11 LA GLORIA II
  - 12 FORET RESIDENCIAL
  - 13 EL BOSQUE
  - 14 NATURA BOSQUE RESIDENCIAL
  - 15 LA GRANJA
  - 16 ARRIVANES HABITAT
  - 17 JARDINES DE LA PRIMAVERA
  - 18 MIRADOR DEL BOSQUE
  - 19 JARDINES TAPATIOS
  - 20 COLINAS DE LA PRIMAVERA
  - 21 EL BOSQUE PLAZA
  - 22 NÚMERO 5
  - 23 PLAZA COMERCIAL FORET
  - 24 LIVORNO
  - 25 COTO DE SANTIAGO
  - 26 LOS FRESNOS
  - 27 OLIVOS

COPIA CERTIFICADA  
REVISADO  
COTEJADO

PROYECCIÓN UTM 13N  
DATUM: WGS 1984  
ESCALA: 1:4,690

ESCALA GRÁFICA

# EL ESTADO DE JALISCO

PERIÓDICO OFICIAL

NOTA: SE AGREGARON LAS MANZANAS NUEVAS IMPLEMENTADAS EN EL SISTEMA GEV  
001 Número de Manzana-GEV ZONA CATASTRAL 36 "4F2"



EL PRESENTE DOCUMENTO SE REVISÓ Y CUMPLE CON LOS LINEAMIENTOS Y RECOMENDACIONES EMISAS POR EL CONSEJO TÉCNICO CATASTRAL DEL ESTADO.

RODOLFO GONZÁLEZ SÁNCHEZ  
DIRECTOR DE CATASTRO DEL ESTADO DE JALISCO  
SECRETARÍA DE FISCALÍA Y ACUERDOS



TABLAS DE VALORES  
2025

CONSEJO TÉCNICO CATASTRAL MUNICIPAL	CONSEJO TÉCNICO CATASTRAL DEL ESTADO
H. AYUNTAMIENTO DE ZAPOPAN	H. CONGRESO DEL ESTADO

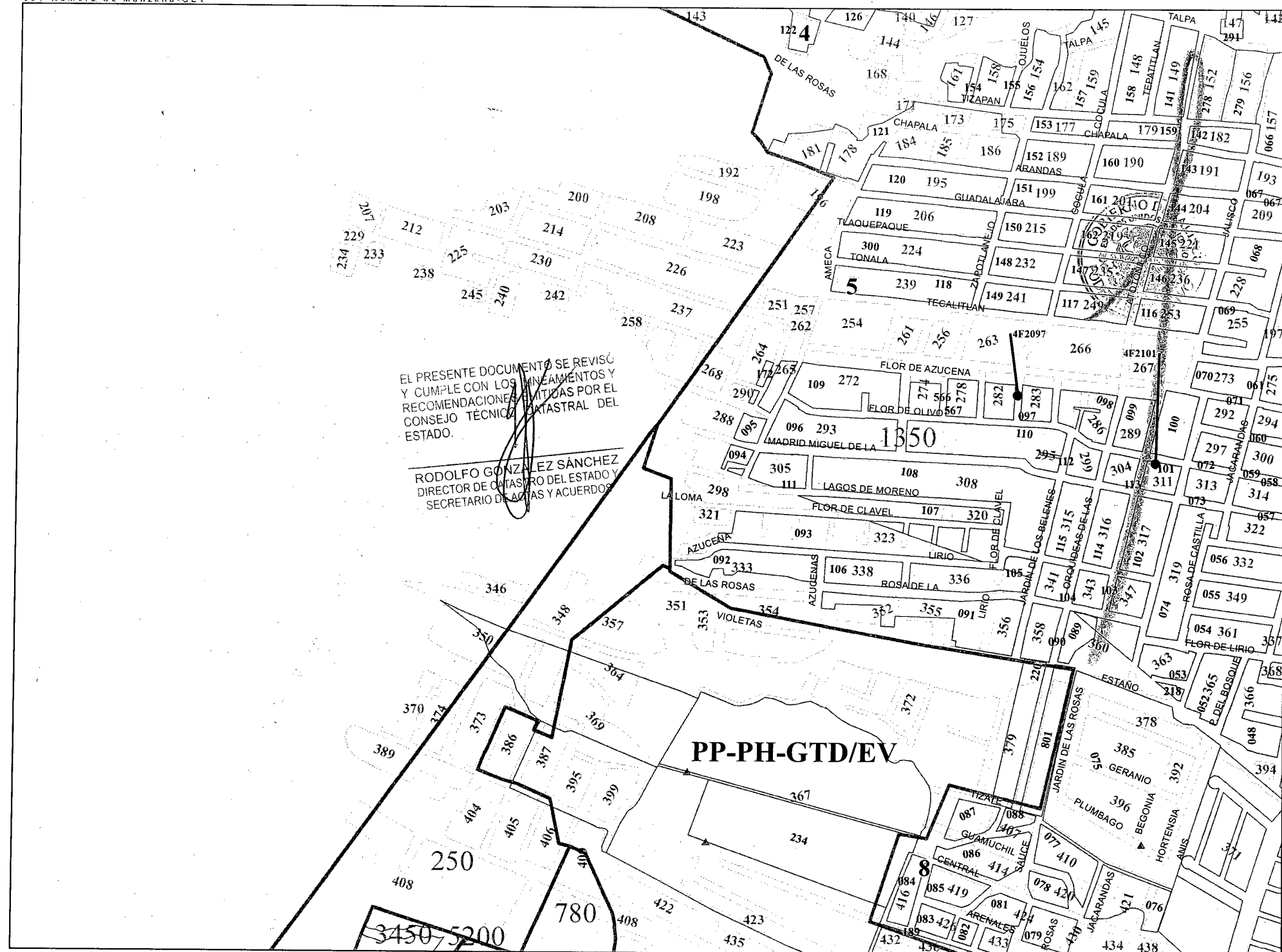
- COLONIAS, FRACCIONAMIENTOS Y CONDOMINIOS
- 1 LA NORIA DE LA CALERA
  - 2 LA NORIA II SECCION
  - 4 BRISAS DE LA PRIMAVERA
  - 5 LOMAS DE LA PRIMAVERA
  - 7 PARQUE INDUSTRIAL VALLARTA
  - 8 EL TIZATE
  - 9 VILLAS DE LA PRIMAVERA
  - 10 ARANMONTE
  - 11 LA GLORIA II
  - 12 FORET RESIDENCIAL
  - 13 EL BOSQUE
  - 14 NATURA BOSQUE RESIDENCIAL
  - 15 LA GRANJA
  - 16 ARRIVANES HABITAT
  - 17 JARDINES DE LA PRIMAVERA
  - 18 MIRADOR DEL BOSQUE
  - 19 JARDINES TAPATIOS
  - 20 COLINAS DE LA PRIMAVERA
  - 21 EL BOSQUE PLAZA
  - 22 NÚMERO 5
  - 23 PLAZA COMERCIAL FORET
  - 24 LIVORNO
  - 25 COTO DE SANTIAGO
  - 26 LOS FRESNOS
  - 27 OLIVOS

**COPIA CERTIFICADA  
REVISADO  
COTEJADO**

PROYECCIÓN UTM 13N  
DATUM: WGS 1984  
ESCALA: 1:4,890

NOTA: SE AGREGARON LAS MANZANAS NUEVAS IMPLEMENTADAS EN EL SISTEMA GEV  
091 Número de Manzana-GEV

ZONA CATASTRAL 36 "4F2"



EL PRESENTE DOCUMENTO SE REVISÓ Y CUMPLE CON LOS REQUISITOS Y RECOMENDACIONES EMITIDAS POR EL CONSEJO TÉCNICO CATASTRAL DEL ESTADO.

RODOLFO GONZÁLEZ SÁNCHEZ  
DIRECTOR DE CATASTRO DEL ESTADO Y  
SECRETARIO DE ASUNTOS Y ACUERDOS



202 12

Gobierno de  
**Zapopan**

TABLAS DE VALORES  
2025

 CONSEJO TÉCNICO CATASTRAL MUNICIPAL	 CONSEJO TÉCNICO CATASTRAL DEL ESTADO
 H. AYUNTAMIENTO DE ZAPOPAN	 H. CONGRESO DEL ESTADO

**COLONIAS, FRACCIONAMIENTOS Y CONDOMINIOS**

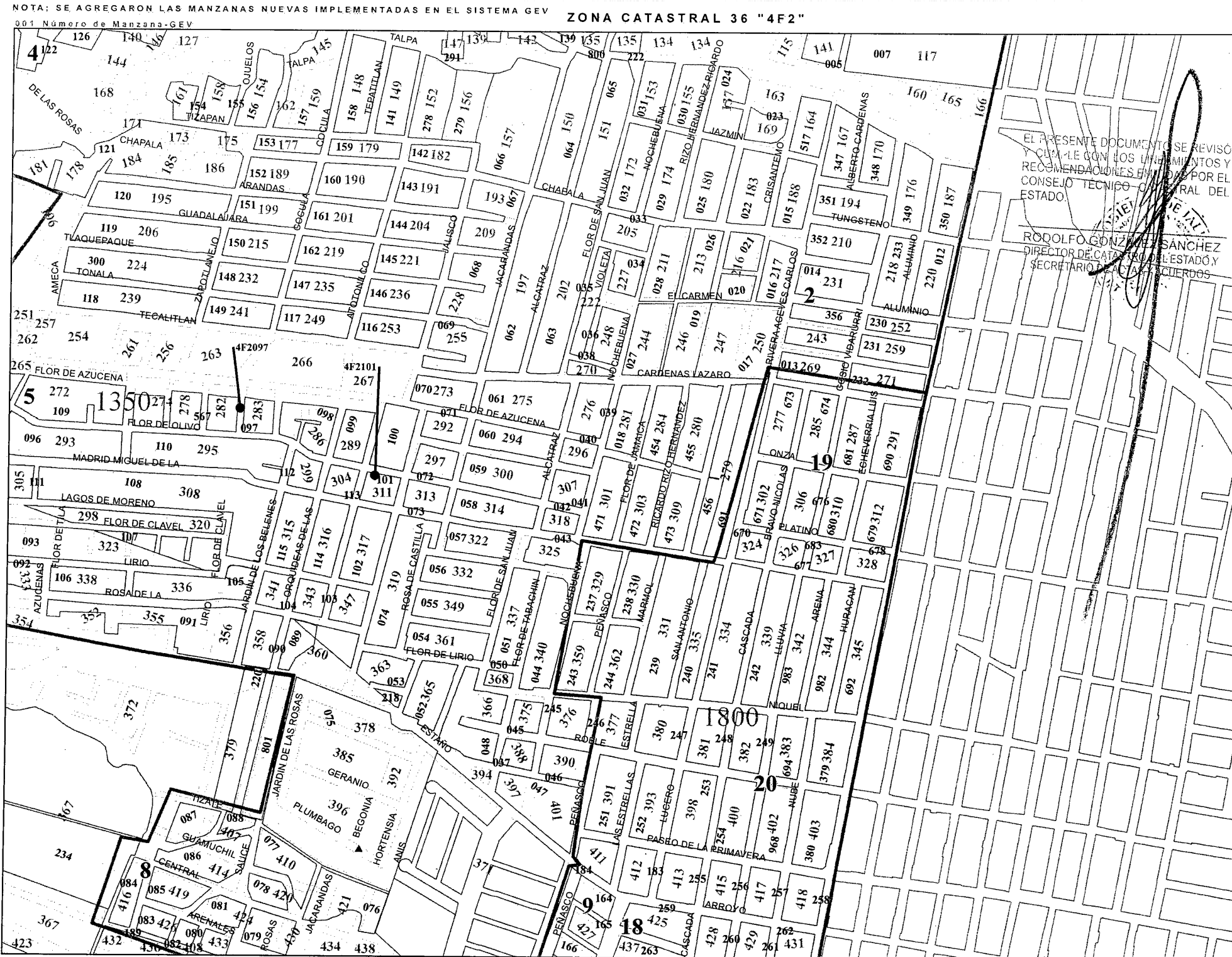
1 LA NORIA DE LA CALERA	21 EL BOSQUE PLAZA
2 LA NORIA II SECCION	22 NUMERO 5
4 BRISAS DE LA PRIMAVERA	23 PLAZA COMERCIAL FORET
5 LOMAS DE LA PRIMAVERA	24 LIVORNO
7 PARQUE INDUSTRIAL VALLARTA	25 COTO DE SANTIAGO
8 EL TIZATE	26 LOS FRESNOS
9 VILLAS DE LA PRIMAVERA	27 OLIVOS
10 AVANCONTE	
11 LA GLORIA II	
12 FORET RESIDENCIAL	
13 EL BOSQUE	
14 NATURA BOSQUE RESIDENCIAL	
15 LA GRANJA	
16 ARRIVANES HABITAT	
17 JARDINES DE LA PRIMAVERA	
18 MIRADOR DEL BOSQUE	
19 JARDINES TAPATIOS	
20 COLINAS DE LA PRIMAVERA	

COPIA CERTIFICADA  
REVISADO  
COTEJADO

  
 PROYECCION UTM 13N  
 DATUM: WGS 1984  
 ESCALA: 1:4,690

# EL ESTADO DE JALISCO

PERIÓDICO OFICIAL



13

Escudo de Zapopan

TABLAS DE VALORES  
2025

CONSEJO TÉCNICO CATASTRAL MUNICIPAL	CONSEJO TÉCNICO CATASTRAL DEL ESTADO
H. AYUNTAMIENTO DE ZAPOPAN	H. CONGRESO DEL ESTADO

**COLONIAS, FRACCIONAMIENTOS Y CONDOMINIOS**

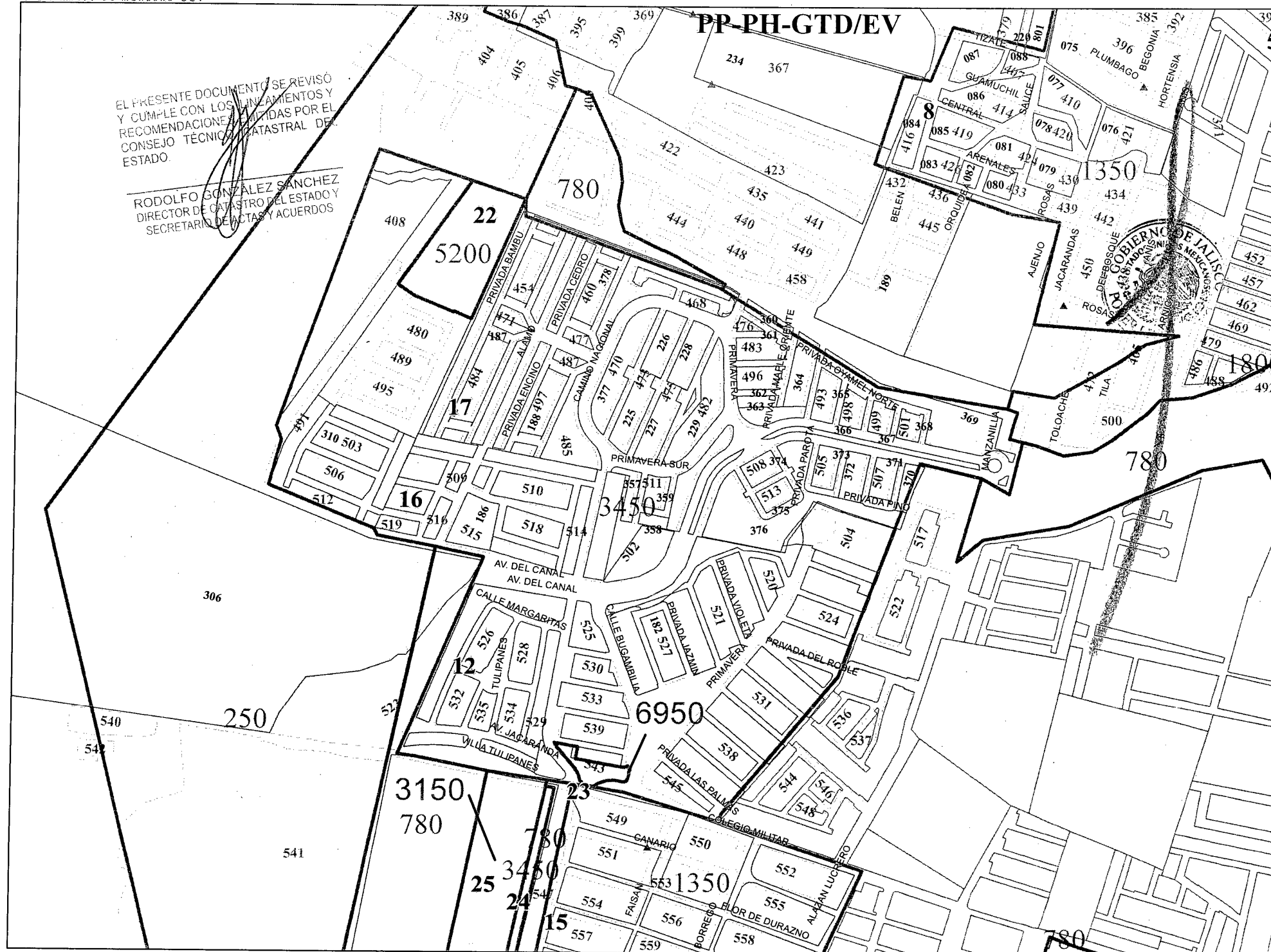
1 LA NORIA DE LA CALERA	21 EL BOSQUE PLAZA
2 LA NORIA II SECCION	22 NUMERO 5
4 BRISAS DE LA PRIMAVERA	23 PLAZA COMERCIAL FORET
5 LOMAS DE LA PRIMAVERA	24 LIVORNO
7 PARQUE INDUSTRIAL VALLARTA	25 COTO DE SANTIAGO
8 EL TIZATE	26 LOS FRESNOS
9 VILLAS DE LA PRIMAVERA	27 OLIVOS
10 AVANCONTE	
11 LA GLORIA II	
12 FORET RESIDENCIAL	
13 EL BOSQUE	
14 NATURA BOSQUE RESIDENCIAL	
15 LA GRANJA	
16 ARRAXANES HABITAT	
17 JARDINES DE LA PRIMAVERA	
18 MIRADOR DEL BOSQUE	
19 JARDINES TAPATIOS	
20 COLINAS DE LA PRIMAVERA	

PROYECCIÓN UTM 13N  
DATUM: WGS 1984  
ESCALA: 1:4,690

ESCALA GRÁFICA

NOTA: SE AGREGARON LAS MANZANAS NUEVAS IMPLEMENTADAS EN EL SISTEMA GEV  
001 Número de Manzana-GEV

ZONA CATASTRAL 36 "4F2"



EL PRESENTE DOCUMENTO SE REVISÓ Y CUMPLE CON LOS REQUISITOS Y RECOMENDACIONES EMITIDAS POR EL CONSEJO TÉCNICO CATASTRAL DEL ESTADO.  
RODOLFO GONZÁLEZ SÁNCHEZ  
DIRECTOR DE CATASTRO DEL ESTADO Y SECRETARIO DE ACTAS Y ACUERDOS

204 14

Gobierno de  
**Zapopan**

TABLAS DE VALORES  
2025

CONSEJO TÉCNICO CATASTRAL MUNICIPAL	CONSEJO TÉCNICO CATASTRAL DEL ESTADO
H. AYUNTAMIENTO DE ZAPOPAN	H. CONGRESO DEL ESTADO

COLONIAS, FRACCIONAMIENTOS Y CONDOMINIOS

1 LA NORIA DE LA CALERA	21 EL BOSQUE PLAZA
2 LA NORIA II SECCION	22 NUMERO 5
4 BRISAS DE LA PRIMAVERA	23 PLAZA COMERCIAL FORET
5 LOMAS DE LA PRIMAVERA	24 LIVORNO
7 PARQUE INDUSTRIAL VALLARTA	25 COTO DE SANTIAGO
8 EL TIZATE	26 LOS FRESNOS
9 VILLAS DE LA PRIMAVERA	27 OLIVOS
10 AVANMORTE	
11 LA GLORIA II	
12 FORET RESIDENCIAL	
13 EL BOSQUE	
14 NATURIA BOSQUE RESIDENCIAL	
15 LA GRANJA	
16 ARRANAVES HABITAT	
17 JARDINES DE LA PRIMAVERA	
18 MIRADOR DEL BOSQUE	
19 JARDINES TAPATIOS	
20 COLINAS DE LA PRIMAVERA	

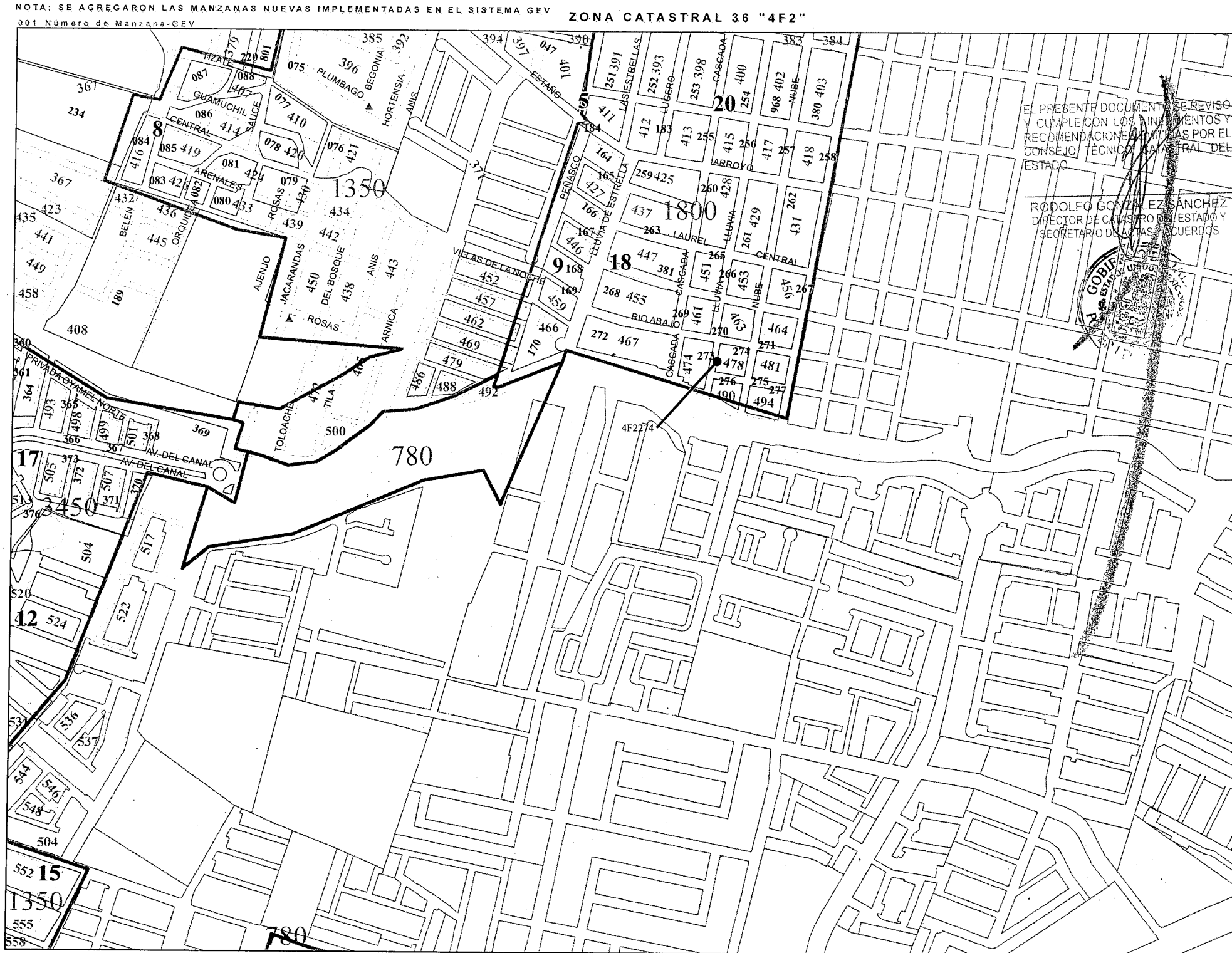
**COPIA CERTIFICADA  
REVISADA  
COTEJADA**

PROYECCION UTM 13N  
DATUM: WGS 1984  
ESCALA: 1:4,890

ESCALA GRAFICA

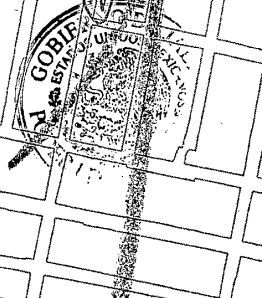
# EL ESTADO DE JALISCO

PERIÓDICO OFICIAL



EL PRESENTE DOCUMENTO DE REVISIÓN Y CUMPLE CON LOS REQUISITOS Y RECOMENDACIONES EMITIDAS POR EL CONSEJO TÉCNICO CATASTRAL DEL ESTADO.

RODOLFO GONZÁLEZ SANCHEZ  
DIRECTOR DE CATASTRO DEL ESTADO Y SECRETARIO DE ACUERDOS



205 15

**Gobierno de  
Zapopan**

TABLAS DE VALORES  
2025

CONSEJO TÉCNICO CATASTRAL MUNICIPAL	CONSEJO TÉCNICO CATASTRAL DEL ESTADO
H. AYUNTAMIENTO DE ZAPOPAN	H. CONGRESO DEL ESTADO

**COLONIAS, FRACCIONAMIENTOS Y CONDOMINIOS**

1 LA NORIA DE LA CALERA	21 EL BOSQUE PLAZA
2 LA NORIA II SECCION	22 NÚMERO 5
4 BRISAS DE LA PRIMAVERA	23 PLAZA COMERCIAL FORET
5 LOMAS DE LA PRIMAVERA	24 LIVORNO
7 PARQUE INDUSTRIAL VALLARTA	25 COTO DE SANTIAGO
8 EL TIZATE	26 LOS FRESNOS
9 VILLAS DE LA PRIMAVERA	27 OLIVOS
10 AYAMONTE	
11 LA GLORIA II	
12 FORET RESIDENCIAL	
13 EL BOSQUE	
14 NATURA BOSQUE RESIDENCIAL	
15 LA GRANJA	
16 ARRAYANES HABITAT	
17 JARDINES DE LA PRIMAVERA	
18 MIRADOR DEL BOSQUE	
19 JARDINES TAPATIOS	
20 COLINAS DE LA PRIMAVERA	

**COPIA CERTIFICADA**  
**REVISADA**  
**COTEJADA**

PROYECCIÓN UTM 13N  
DATUM: WGS 1984  
ESCALA: 1:4,690

ESCALA GRÁFICA

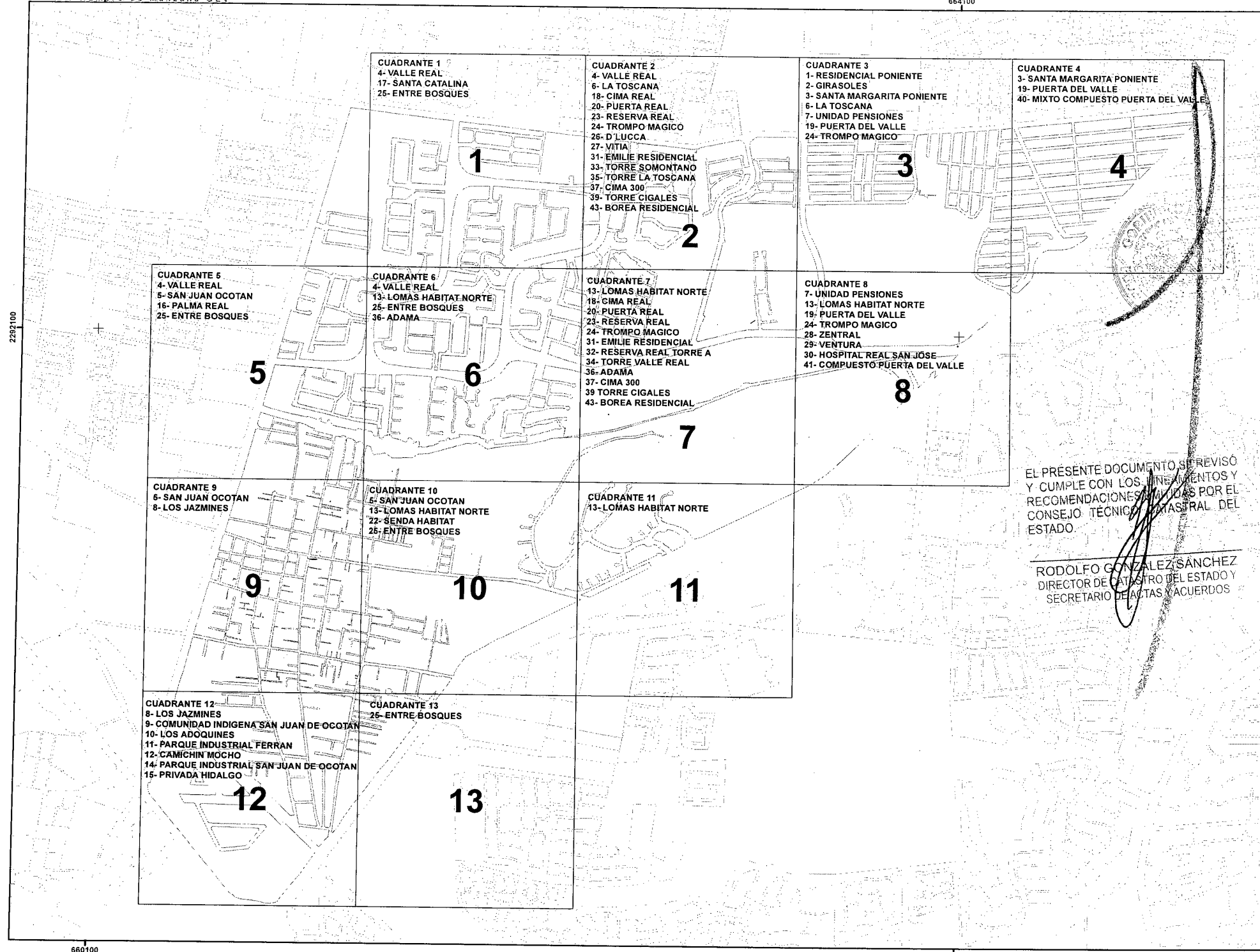




# EL ESTADO DE JALISCO

PERIÓDICO OFICIAL

NOTA: SE AGREGARON LAS MANZANAS NUEVAS IMPLEMENTADAS EN EL SISTEMA GEV  
660100 001 Número de Manzana-GEV ZONA CATASTRAL 37 "4G1" 664100



EL PRESENTE DOCUMENTO SE REVISÓ Y CUMPLE CON LOS REQUISITOS Y RECOMENDACIONES EMITIDAS POR EL CONSEJO TÉCNICO CATASTRAL DEL ESTADO.

RODOLFO GONZALEZ SANCHEZ  
DIRECTOR DE CATASTRO DEL ESTADO Y SECRETARIO DE ACTAS Y ACUERDOS

207

**Secretaría de  
Zapopan**  
TABLAS DE VALORES  
2025

CONSEJO TÉCNICO CATASTRAL MUNICIPAL	CONSEJO TÉCNICO CATASTRAL DEL ESTADO
H. AYUNTAMIENTO DE ZAPOPAN	H. CONGRESO DEL ESTADO

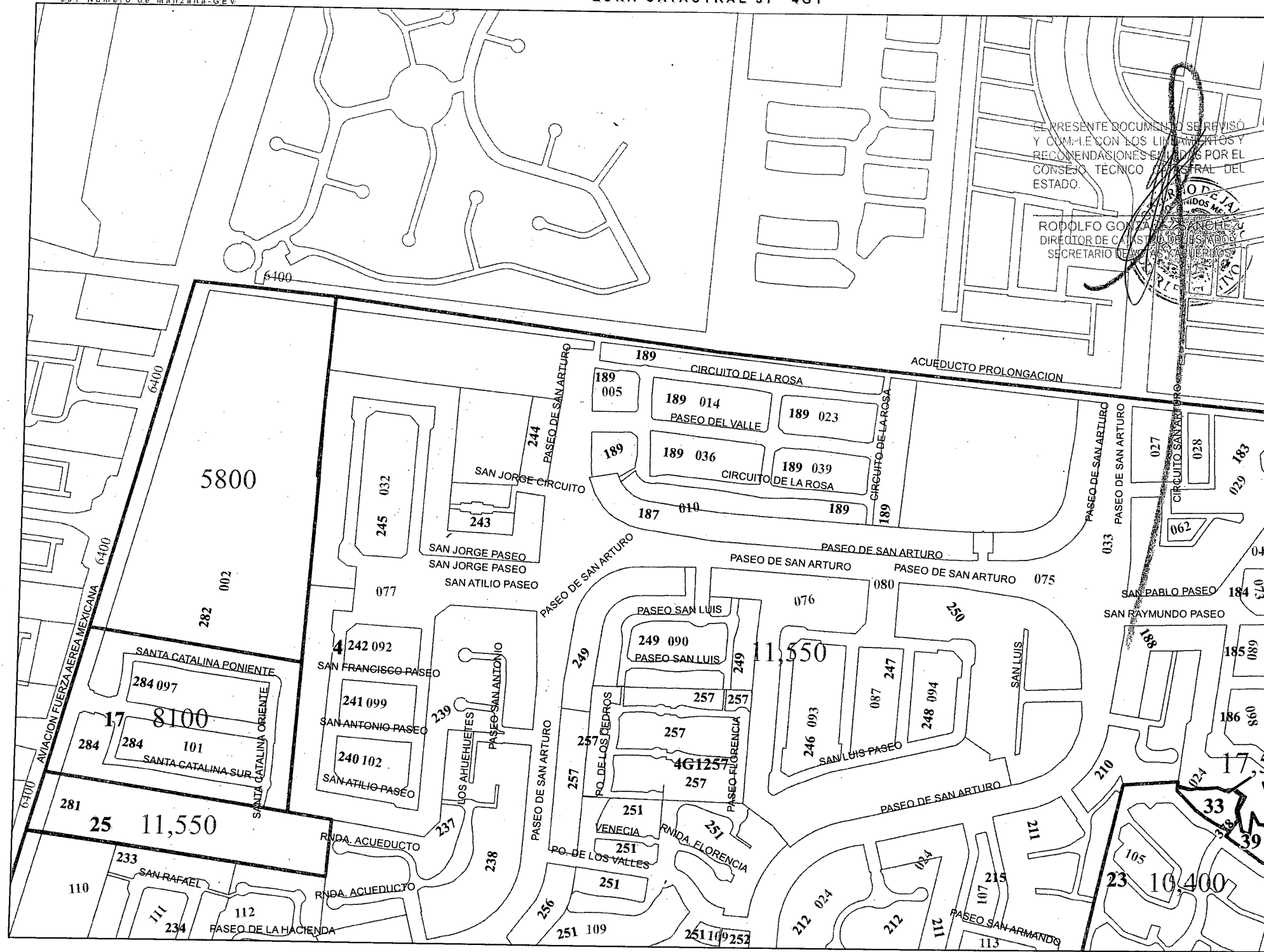
**COLONIAS, FRACCIONAMIENTOS Y CONDOMINIOS**

- 1 RESIDENCIAL PONIENTE
- 2 GIRASOLES
- 3 SANTA MARGARITA PONIENTE
- 4 VALLE REAL
- 5 SAN JUAN OCOTAN
- 6 LA TOSCANA
- 7 UNIDAD PENSIONES
- 8 LOS JAZMINES
- 9 COMUNIDAD INDIGENA SAN JUAN DE OCOTAN
- 10 LOS ADOQUINES
- 11 PARQUE INDUSTRIAL FERRAN
- 12 CAMICHIN MOCHO
- 13 LOMAS HABITAT NTE
- 14 PARQUE INDUSTRIAL SAN JUAN DE OCOTAN
- 15 PRIVADA HIDALGO
- 16 PALMA REAL
- 17 SANTA CATALINA
- 18 CIMA REAL
- 19 PUERTA DEL VALLE
- 20 PUERTA REAL
- 22 SENDA HABITAT
- 23 RESERVA REAL
- 24 TROMPO MAGICO
- 25 ENTRE BOSQUES
- 26 D'LUCCA
- 27 VITIA
- 28 ZENTRAL
- 29 VENTURA
- 30 HOSPITAL REAL SAN JOSE
- 31 EMILIE RESIDENCIAL
- 32 RESERVA REAL TORRE A
- 33 TORRE SOMONTANO
- 34 TORRE VALLE REAL
- 35 TORRE LA TOSCANA
- 36 ADAMA
- 37 CIMA 300
- 38 TORRE BOHEMA
- 39 TORRE CIGALES
- 40 MIXTO COMPUESTO PUERTA DEL VALLE
- 41 COMPUESTO CUMBRES VALLE REAL
- 43 BOREA RESIDENCIAL

PROYECCIÓN UTM 13N  
DATUM: WGS 1984  
ESCALA: 1:16,520

ESCALA GRÁFICA

NOTA: SE AGREGARON LAS MANZANAS NUEVAS IMPLEMENTADAS EN EL SISTEMA GEV ZONA CATASTRAL 37 "4G1"  
001 Número de Manzana-GEV








EL PRESENTE DOCUMENTO SE REVISÓ Y COMPLETÓ CON LOS LÍMITES Y RECOMENDACIONES EMITIDOS POR EL CONSEJO TÉCNICO MUNICIPAL DEL ESTADO.

RODOLFO GONZÁLEZ SANCHEZ  
DIRECTOR DE CATASTRO  
SECRETARIO DE



208 1

  
 Gobierno de  
**Zapopan**  
 TABLAS DE VALORES  
 2025

 CONSEJO TÉCNICO CATASTRAL MUNICIPAL	 CONSEJO TÉCNICO CATASTRAL DEL ESTADO
 H. AYUNTAMIENTO DE ZAPOPAN	 H. CONGRESO DEL ESTADO

**COLONIAS, FRACCIONAMIENTOS Y CONDOMINIOS**

- 1 RESIDENCIAL PONIENTE
- 2 GIRASOLES
- 3 SANTA MARGARITA PONIENTE
- 4 VALLE REAL
- 5 SAN JUAN OCOTAN
- 6 LA TOSCANA
- 7 UNIDAD PENSIONES
- 8 LOS JAZMINES
- 9 COMUNIDAD INDIGENA SAN JUAN DE OCOTAN
- 10 LOS ADOQUINES
- 11 PARQUE INDUSTRIAL FERRAN
- 12 CAMICHIN MOCHO
- 13 LOMAS HABITAT NTE
- 14 PARQUE INDUSTRIAL SAN JUAN DE OCOTAN
- 15 PRIVADA HIDALGO
- 16 PALMA REAL
- 17 SANTA CATALINA
- 18 CIMA REAL
- 19 PUERTA DEL VALLE
- 20 PUERTA REAL
- 22 SENDA HABITAT
- 23 RESERVA REAL
- 24 TROMPO MAGICO
- 25 ENTRE BOSQUES
- 26 D'LUCCA
- 27 VITIA
- 28 ZENTRAL
- 29 VENTURA
- 30 HOSPITAL REAL SAN JOSE
- 31 EMILIE RESIDENCIAL
- 32 RESERVA REAL TORRE
- 33 TORRE SOMONTANO
- 34 TORRE VALLE REAL
- 35 TORRE LA TOSCANA
- 36 ADAMA
- 37 CIMA 300
- 38 TORRE BOHEMA
- 39 TORRE CIGALES
- 40 COMPUESTO PUERTA DEL VALLE
- 41 CUMBRES VALLE REAL
- 42 ENTRE BOSQUES
- 43 BOREA RESIDENCIAL

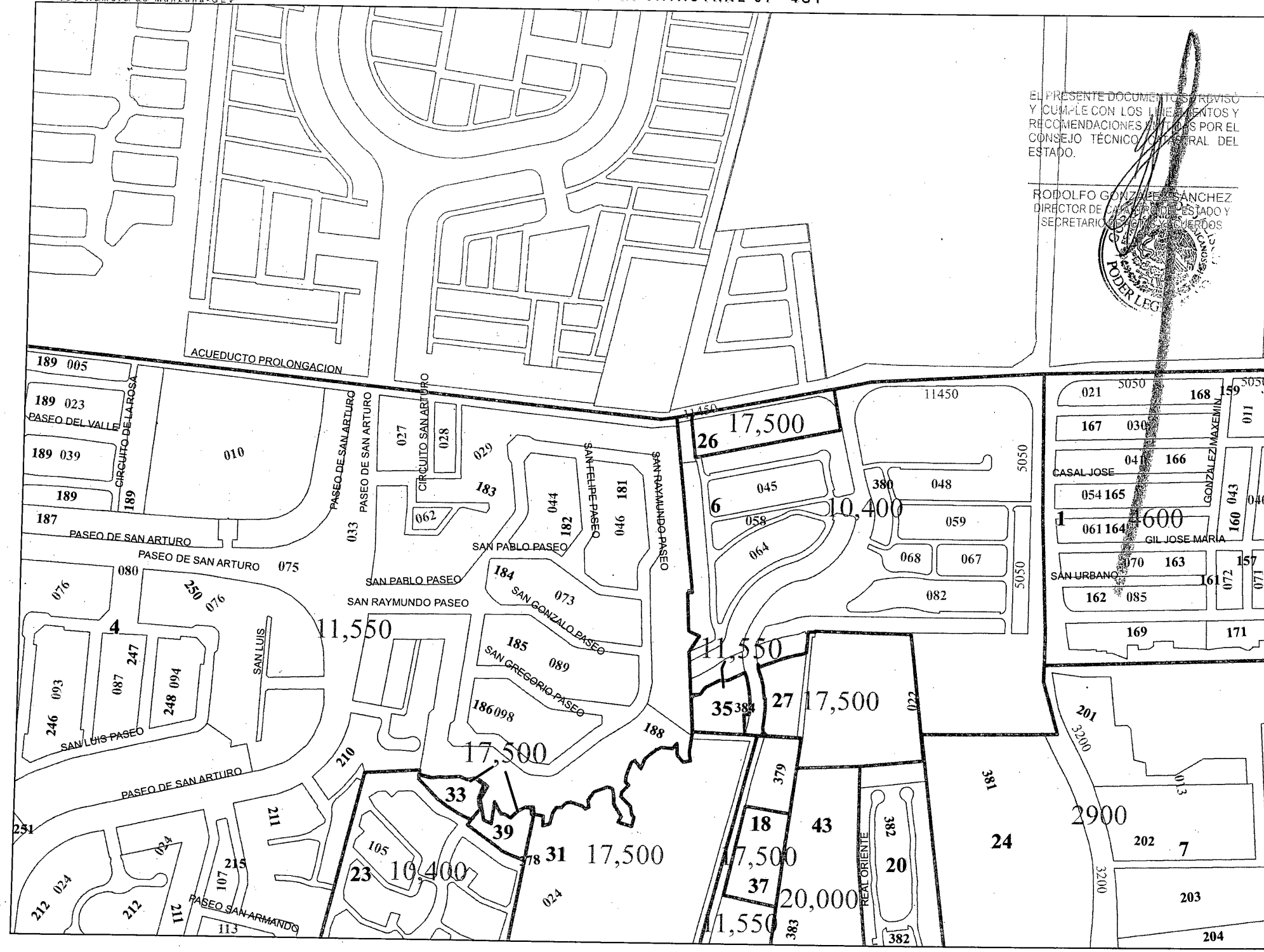
**CERTIFICADA**

**1000**

**PLANO**

PROYECCIÓN UTM 13N  
 DATUM: WGS 1984  
 ESCALA: 1:4,690      ESCALA GRÁFICA

NOTA: SE AGREGARON LAS MANZANAS NUEVAS IMPLEMENTADAS EN EL SISTEMA GEV ZONA CATASTRAL 37 "4G1"  
001 Número de Manzana-GEV



EL PRESENTE DOCUMENTO SE REVISÓ Y CUMPLE CON LOS REQUISITOS Y RECOMENDACIONES HECHOS POR EL CONSEJO TÉCNICO CATASTRAL DEL ESTADO.

RODOLFO GONZÁLEZ SÁNCHEZ  
DIRECTOR DE CATASTRO DEL ESTADO Y SECRETARIO DE ECONOMÍA Y FINANZAS



209 2

**Gobierno de  
Zapopan**  
TABLAS DE VALORES  
2025

CONSEJO TÉCNICO CATASTRAL MUNICIPAL	CONSEJO TÉCNICO CATASTRAL DEL ESTADO
H. AYUNTAMIENTO DE ZAPOPAN	H. CONGRESO DEL ESTADO

**COLONIAS, FRACCIONAMIENTOS Y CONDOMINIOS**

- 1 RESIDENCIAL PONIENTE
- 2 GIRASOLES
- 3 SANTA MARGARITA PONIENTE
- 4 VALLE REAL
- 5 SAN JUAN OCOTAN
- 6 LA TOSCANA
- 7 UNIDAD PENSIONES
- 8 LOS JAZMINES
- 9 COMUNIDAD INDIGENA SAN JUAN DE OCOTAN
- 10 LOS ADOQUINES
- 11 PARQUE INDUSTRIAL FERRAN
- 12 CAMICHIN MOCHO
- 13 LOMAS HABITAT NTE
- 14 PARQUE INDUSTRIAL SAN JUAN DE OCOTAN
- 15 PRIVADA HIDALGO
- 16 PALMA REAL
- 17 SANTA CATALINA
- 18 CIMA REAL
- 19 PUERTA DEL VALLE
- 20 PUERTA REAL
- 22 SENDA HABITAT
- 23 RESERVA REAL
- 24 TROMPO MAGICO
- 25 ENTRE BOSQUES
- 26 D'LUCCA
- 27 VITIA
- 28 ZENTRAL
- 29 VENTURA
- 30 HOSPITAL REAL SAN JOSE
- 31 EMILIE RESIDENCIAL
- 32 RESERVA REAL-TORRE A
- 33-TORRE SOMONTANO
- 34 TORRE VALLE REAL
- 35 TORRE LA TOSCANA
- 36 ADAMA
- 37 CIMA 300
- 38 TORRE BOHEMA
- 39 TORRE CIGALES
- 40 COMPUESTO PUERTA DEL VALLE
- 41 CUMBRES VALLE REAL
- 42 ENTRE BOSQUES
- 43 BOREA RESIDENCIAL

**CERTIFICADA  
REVISADO  
ESTADADO**

PROYECCIÓN UTM 13N  
DATUM: WGS 1984  
ESCALA: 1:4,690

ESCALA GRÁFICA

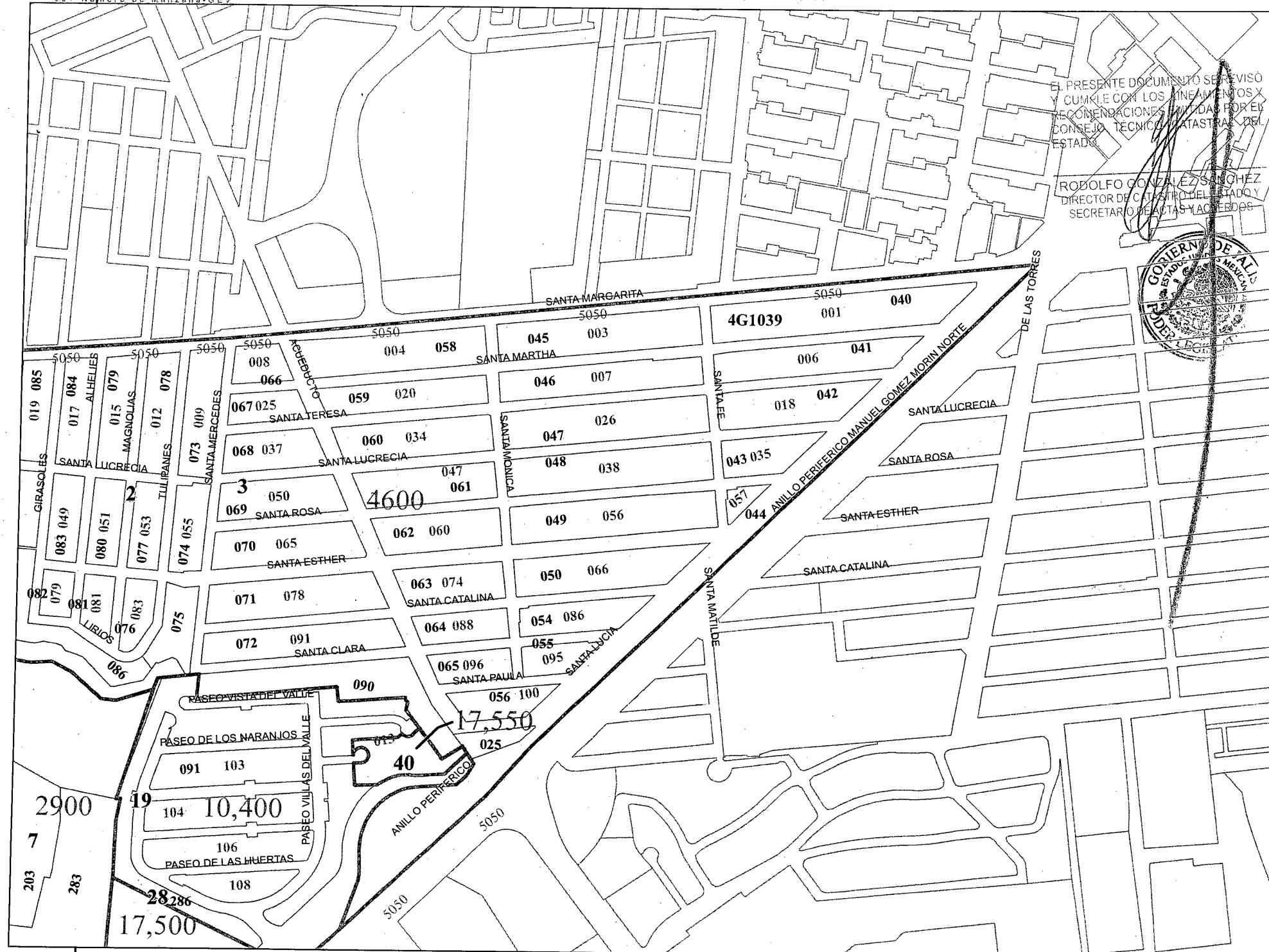


# EL ESTADO DE JALISCO

PERIÓDICO OFICIAL

NOTA: SE AGREGARON LAS MANZANAS NUEVAS IMPLEMENTADAS EN EL SISTEMA GEV  
664100  
001 Número de Manzana-GEV

ZONA CATASTRAL 37 "4G1"



211 4

**Gobierno de  
Zapopan**  
TABLAS DE VALORES  
2025

CONSEJO TÉCNICO CATASTRAL MUNICIPAL	CONSEJO TÉCNICO CATASTRAL DEL ESTADO
H. AYUNTAMIENTO DE ZAPOPAN	H. CONGRESO DEL ESTADO

**COLONIAS, FRACCIONAMIENTOS Y CONDOMINIOS**

- 1 RESIDENCIAL PONIENTE
- 2 GIRASOLES
- 3 SANTA MARGARITA PONIENTE
- 4 VALLE REAL
- 5 SAN JUAN OCOTAN
- 6 LA TOSCANA
- 7 UNIDAD PENSIONES
- 8 LOS JAZMINES
- 9 COMUNIDAD INDIGENA SAN JUAN DE OCOTAN
- 10 LOS ADOQUINES
- 11 PARQUE INDUSTRIAL FERRAN
- 12 CAMICHIN MOCHO
- 13 LOMAS HABITAT NTE
- 14 PARQUE INDUSTRIAL SAN JUAN DE OCOTAN
- 15 PRIVADA HIDALGO
- 16 PALMA REAL
- 17 SANTA CATALINA
- 18 CIMA REAL
- 19 PUERTA DEL VALLE
- 20 PUERTA REAL
- 22 SENDA HABITAT
- 23 RESERVA REAL
- 24 TROMPO MAGICO
- 25 ENTRE BOSQUES
- 26 D'LUCCA
- 27 VITIA
- 28 ZENTRAL
- 29 VENTURA
- 30 HOSPITAL REAL SAN JOSE
- 31 EMILIE RESIDENCIAL
- 32 RESERVA REAL TORRE A
- 33 TORRE SOMONTANO
- 34 TORRE VALLE REAL
- 35 TORRE LA TOSCANA
- 36 ADAMA
- 37 CIMA 300
- 38 TORRE BOHEMA
- 39 TORRE CIGALES
- 40 COMPUESTO PUERTA DEL VALLE
- 41 CUMBRES VALLE REAL
- 42 ENTRE BOSQUES
- 43 BOREA RESIDENCIAL

**COPIA CERTIFICADA  
VISADO  
TEJADO**

PROYECCIÓN UTM 13N  
DATUM: WGS 1984  
ESCALA: 1:4,680

ESCALA GRÁFICA

NOTA: SE AGREGARON LAS MANZANAS NUEVAS IMPLEMENTADAS EN EL SISTEMA GEV  
660100  
001 Número de Manzana-GEV



212 5

**Gobierno de  
Zapopan**  
TABLAS DE VALORES  
2025

CONSEJO TÉCNICO CATASTRAL MUNICIPAL	CONSEJO TÉCNICO CATASTRAL DEL ESTADO
H. AYUNTAMIENTO DE ZAPOPAN	H. CONGRESO DEL ESTADO

**COLONIAS, FRACCIONAMIENTOS Y CONDOMINIOS**

- 1 RESIDENCIAL PONIENTE
- 2 GIRASOLES
- 3 SANTA MARGARITA PONIENTE
- 4 VALLE REAL
- 5 SAN JUAN OCOTAN
- 6 LA TOSCANA
- 7 UNIDAD PENSIONES
- 8 LOS JAZMINES
- 9 COMUNIDAD INDIGENA SAN JUAN DE OCOTAN
- 10 LOS ADOQUINES
- 11 PARQUE INDUSTRIAL FERRAN
- 12 CAMICHIN MOCHO
- 13 LOMAS HABITAT NTE
- 14 PARQUE INDUSTRIAL SAN JUAN DE OCOTAN
- 15 PRIVADA HIDALGO
- 16 PALMA REAL
- 17 SANTA CATALINA
- 18 CIMA REAL
- 19 PUERTA DEL VALLE
- 20 PUERTA REAL
- 22 SENDA HABITAT
- 23 RESERVA REAL
- 24 TROMPO MAGICO
- 25 ENTRE BOSQUES
- 26 D'LUCCA
- 27 VITIA
- 28 ZENTRAL
- 29 VENTURA
- 30 HOSPITAL REAL SAN JOSE
- 31 EMILIE RESIDENCIAL
- 32 RESERVA REAL TORRE A
- 33 TORRE SOMONTANO
- 34 TORRE VALLE REAL
- 35 TORRE LA TOSCANA
- 36 ADAMA
- 37 CIMA 300
- 38 TORRE BOHEMA
- 39 TORRE CIGALES
- 40 COMPUESTO PUERTA DEL VALLE
- 41 CUMBRES VALLE REAL
- 42 ENTRE BOSQUES
- 43 BOREA RESIDENCIAL

**COPIA CERTIFICADA**

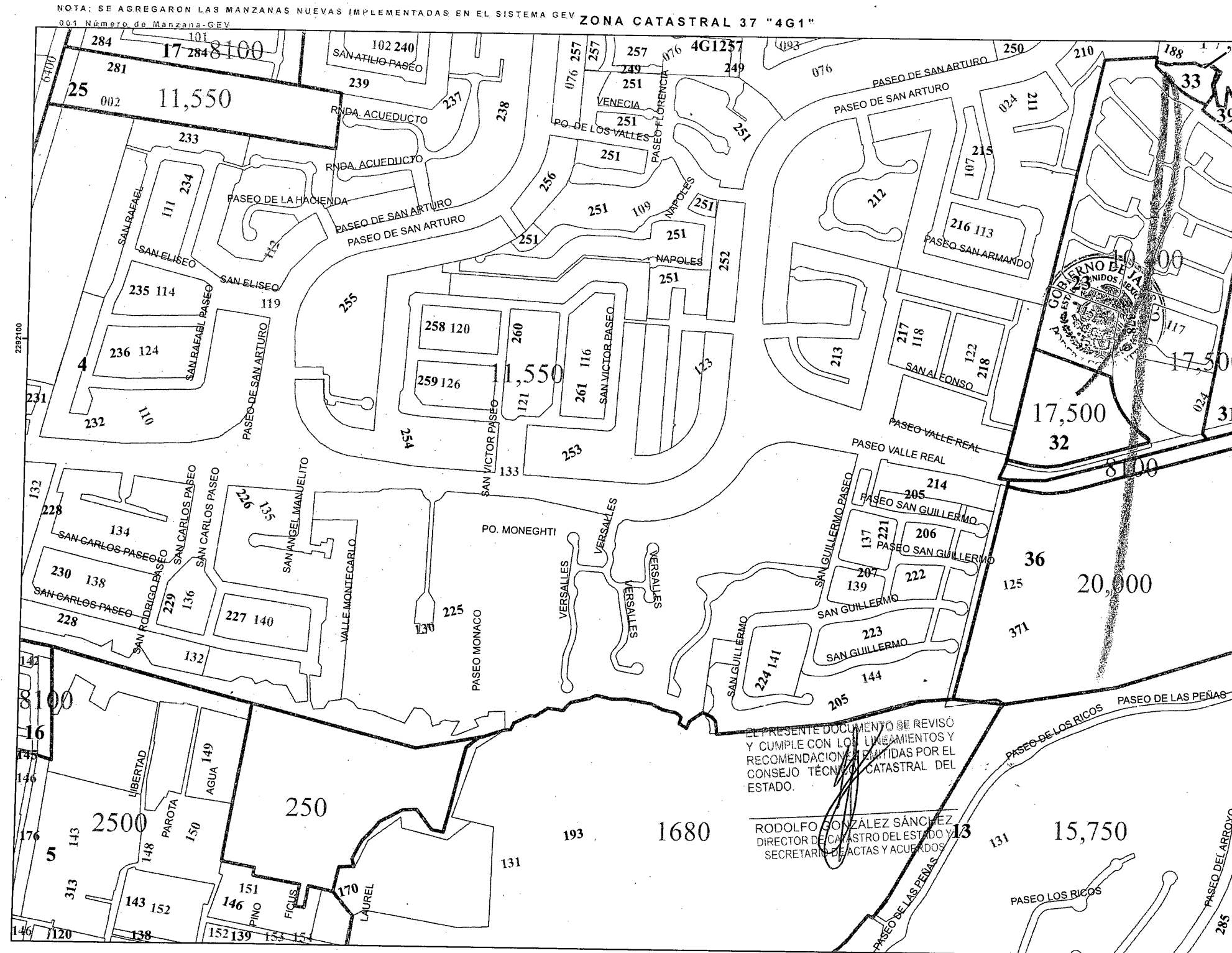
**LIBRADO**

PROYECCIÓN UTM 13N  
DATUM: WGS 1984  
ESCALA: 1:4,680

ESCALA GRÁFICA

# EL ESTADO DE JALISCO

PERIÓDICO OFICIAL



213 6

Gobierno de  
Zapopan

TABLAS DE VALORES  
2025

CONSEJO TÉCNICO CATASTRAL MUNICIPAL	CONSEJO TÉCNICO CATASTRAL DEL ESTADO
H. AYUNTAMIENTO DE ZAPOPAN	H. CONGRESO DEL ESTADO

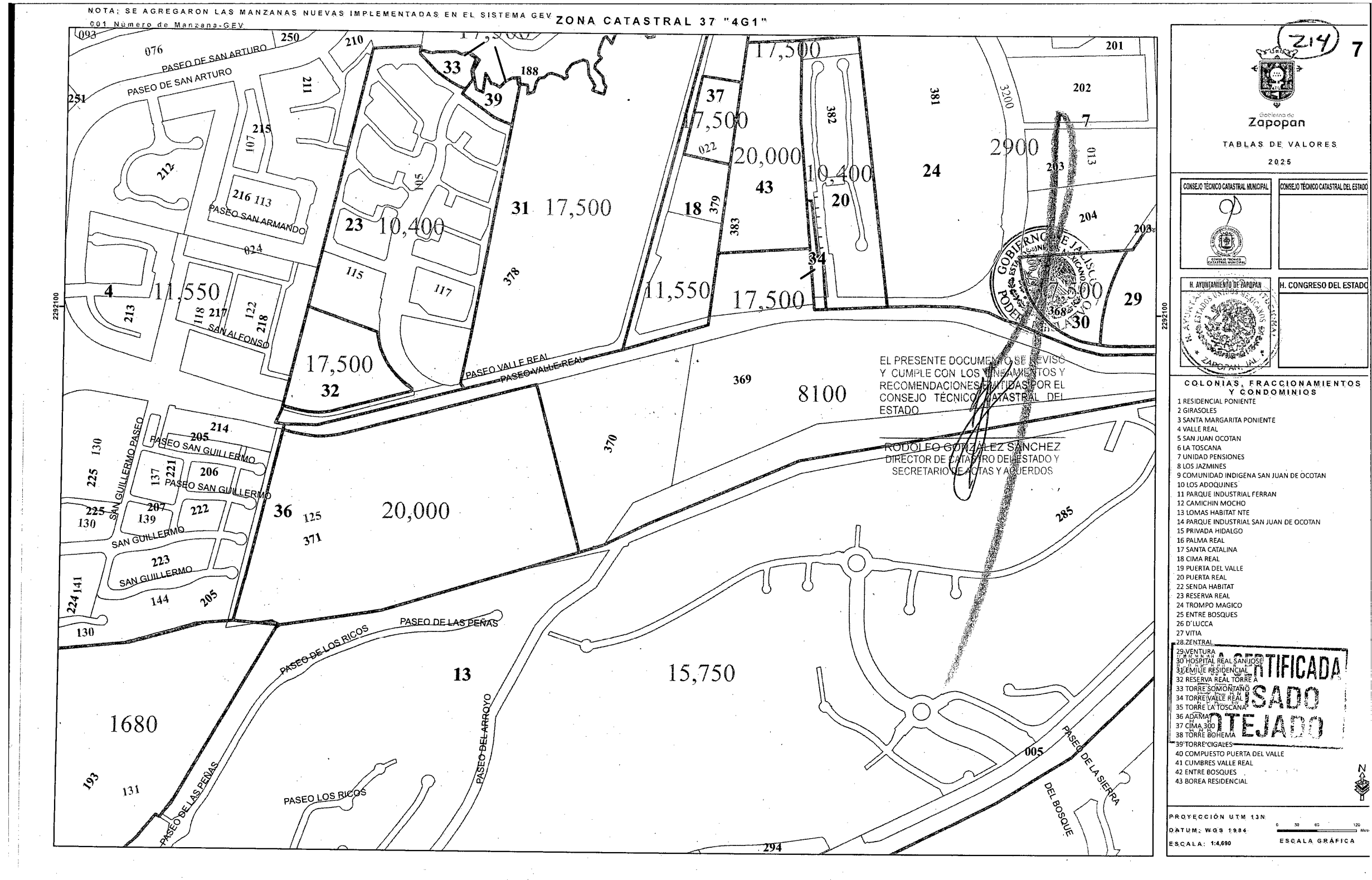
COLONIAS, FRACCIONAMIENTOS Y CONDOMINIOS

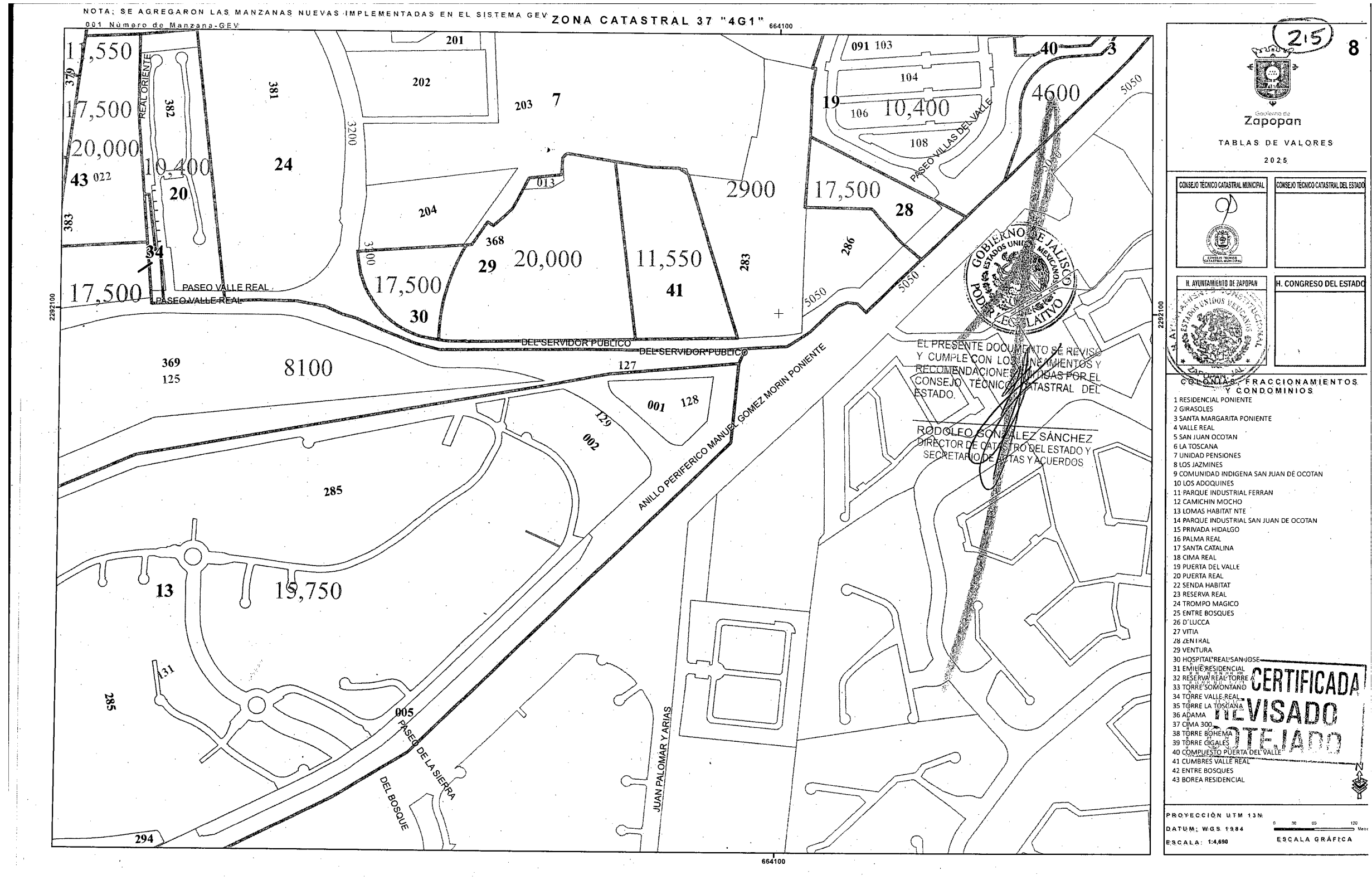
- 1 RESIDENCIAL PONIENTE
- 2 GIRASOLES
- 3 SANTA MARGARITA PONIENTE
- 4 VALLE REAL
- 5 SAN JUAN OCOTAN
- 6 LA TOSCANA
- 7 UNIDAD PENSIONES
- 8 LOS JAZMINES
- 9 COMUNIDAD INDIGENA SAN JUAN DE OCOTAN
- 10 LOS ADOCQUINES
- 11 PARQUE INDUSTRIAL FERRAN
- 12 CAMICHIM MOCHIO
- 13 LOMAS HABITAT NTE
- 14 PARQUE INDUSTRIAL SAN JUAN DE OCOTAN
- 15 PRIVADA HIDALGO
- 16 PALMA REAL
- 17 SANTA CATALINA
- 18 CIMA REAL
- 19 PUERTA DEL VALLE
- 20 PUERTA REAL
- 22 SENDA HABITAT
- 23 RESERVA REAL
- 24 TROMPO MAGICO
- 25 ENTRE BOSQUES
- 26 LUCCA
- 27 VITA FELICIA CERTIFICADA
- 28 ZENTRAL
- 29 VENTURA
- 30 HOSPITAL REAL SAN JOSE
- 31 EMILIE RESIDENCIAL
- 32 RESERVA REAL TORRE
- 33 TORRE SOMONTANO
- 34 TORRE VALLE REAL
- 35 TORRE LA TOSCANA
- 36 ADAMA
- 37 CIMA 300
- 38 TORRE BOHEMA
- 39 TORRE CIGALES
- 40 COMPUESTO PUERTA DEL VALLE
- 41 CUMBRES VALLE REAL
- 42 ENTRE BOSQUES
- 43 BOREA RESIDENCIAL

PROYECCIÓN UTM 13N  
DATUM: WGS 1984  
ESCALA: 1:4,690

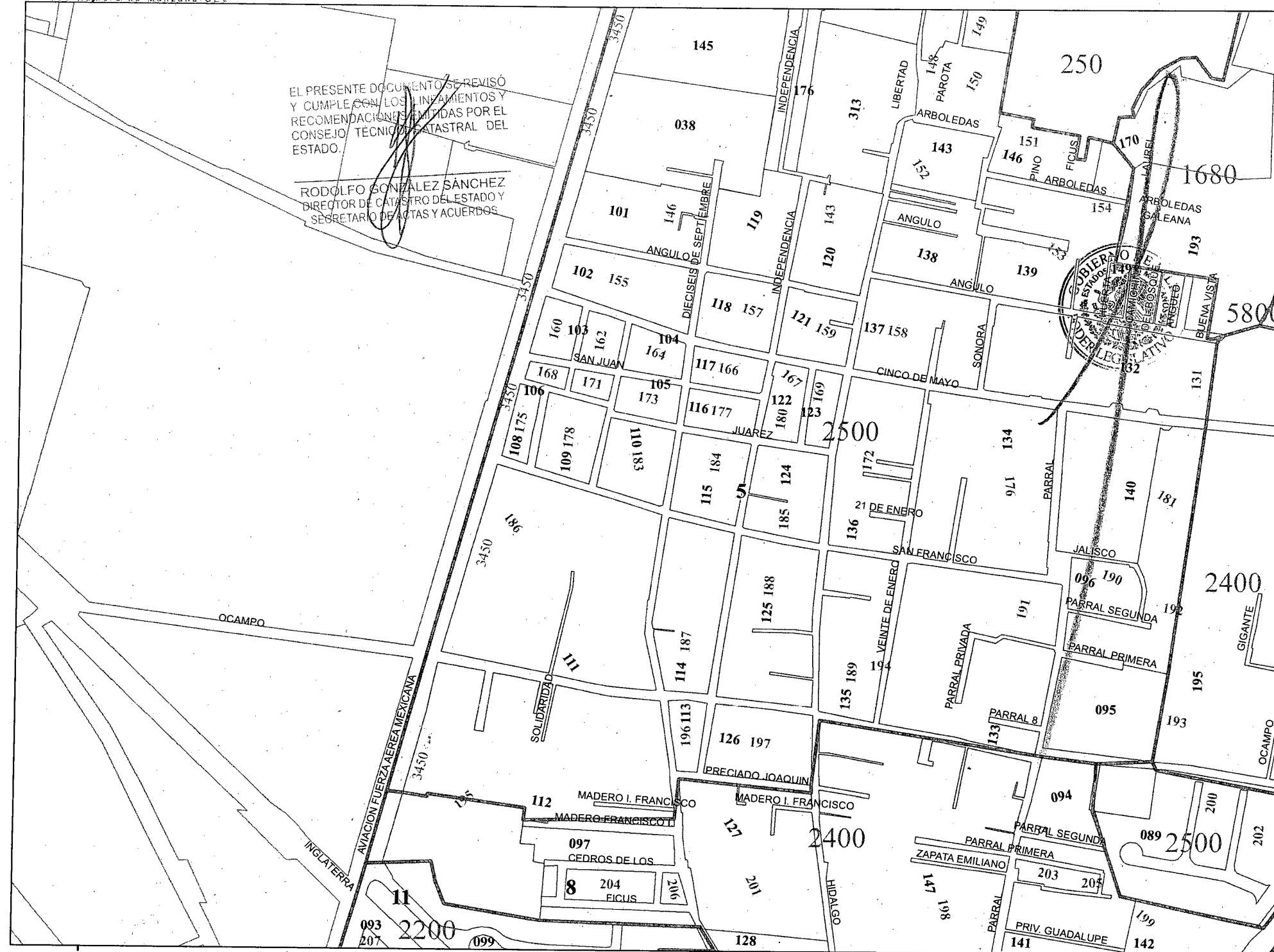
ESCALA GRÁFICA







NOTA: SE AGREGARON LAS MANZANAS NUEVAS IMPLEMENTADAS EN EL SISTEMA GEV ZONA CATASTRAL 37 "4G1"  
660100  
001 Número de Manzana-GEV



EL PRESENTE DOCUMENTO SE REVISÓ Y CUMPLE CON LOS REQUISITOS Y RECOMENDACIONES EMITIDAS POR EL CONSEJO TÉCNICO CATASTRAL DEL ESTADO.

RODOLFO GONZÁLEZ SÁNCHEZ  
DIRECTOR DE CATASTRO DEL ESTADO Y  
SECRETARIO DE ACTAS Y ACUERDOS

216 9

**Gobierno de  
Zapopan**  
TABLAS DE VALORES  
2025

CONSEJO TÉCNICO CATASTRAL MUNICIPAL	CONSEJO TÉCNICO CATASTRAL DEL ESTADO
H. AYUNTAMIENTO DE ZAPOPAN	H. CONGRESO DEL ESTADO

**COLONIAS, FRACCIONAMIENTOS  
Y CONDOMINIOS**

- 1 RESIDENCIAL PONIENTE
- 2 GIRASOLES
- 3 SANTA MARGARITA PONIENTE
- 4 VALLE REAL
- 5 SAN JUAN OCOTAN
- 6 LA TOSCANA
- 7 UNIDAD PENSIONES
- 8 LOS JAZMINES
- 9 COMUNIDAD INDIGENA SAN JUAN DE OCOTAN
- 10 LOS ADOQUINES
- 11 PARQUE INDUSTRIAL FERRAN
- 12 CAMICHIN MOCHO
- 13 LOMAS HABITAT NTE
- 14 PARQUE INDUSTRIAL SAN JUAN DE OCOTAN
- 15 PRIVADA HIDALGO
- 16 PALMA REAL
- 17 SANTA CATALINA
- 18 CIMA REAL
- 19 PUERTA DEL VALLE
- 20 PUERTA REAL
- 22 SENDA HABITAT
- 23 RESERVA REAL
- 24 TROMPO MAGICO
- 25 ENTRE BOSQUES
- 26 D'LUCCA
- 27 VITIA
- 28 ZENTRAL
- 29 VENTURA
- 30 HOSPITAL REAL SAN JOSE
- 31 ENCLAVE RESIDENCIAL
- 32 RESERVA REAL TORRE
- 33 TORRE SOMONTANA
- 34 TORRE VALLE REAL
- 35 TORRE LA TOSCANA
- 36 ADAMA
- 37 CIMA 300
- 38 TORRE BOHEMA
- 39 TORRE CIGALES
- 40 COMPLEJO PUERTA DEL VALLE
- 41 CUMBRES VALLE REAL
- 42 ENTRE BOSQUES
- 43 BOREA RESIDENCIAL

**CERTIFICADA  
REVISADO  
ESTELADO**

PROYECCIÓN UTM 13N  
DATUM: WGS 1984  
ESCALA: 1:4,690

# EL ESTADO DE JALISCO

PERIÓDICO OFICIAL

NOTA: SE AGREGARON LAS MANZANAS NUEVAS IMPLEMENTADAS EN EL SISTEMA GEV ZONA CATASTRAL 37 "4G1"  
001 Numero de Manzana-GEV



EL PRESENTE DOCUMENTO SE REVISÓ Y CUMPLE CON LOS REQUISITOS Y RECOMENDACIONES EMITIDAS POR EL CONSEJO TÉCNICO CATASTRAL DEL ESTADO.

RODOLFO GONZÁLEZ SÁNCHEZ  
DIRECTOR DE CATASTRO DEL ESTADO Y  
SECRETARÍA DE ACTAS Y ACUERDOS

217 10

**Gobierno de Jalisco**  
**Zapopan**  
TABLAS DE VALORES  
2025

CONSEJO TÉCNICO CATASTRAL MUNICIPAL	CONSEJO TÉCNICO CATASTRAL DEL ESTADO
H. AYUNTAMIENTO DE ZAPOPAN	H. CONGRESO DEL ESTADO

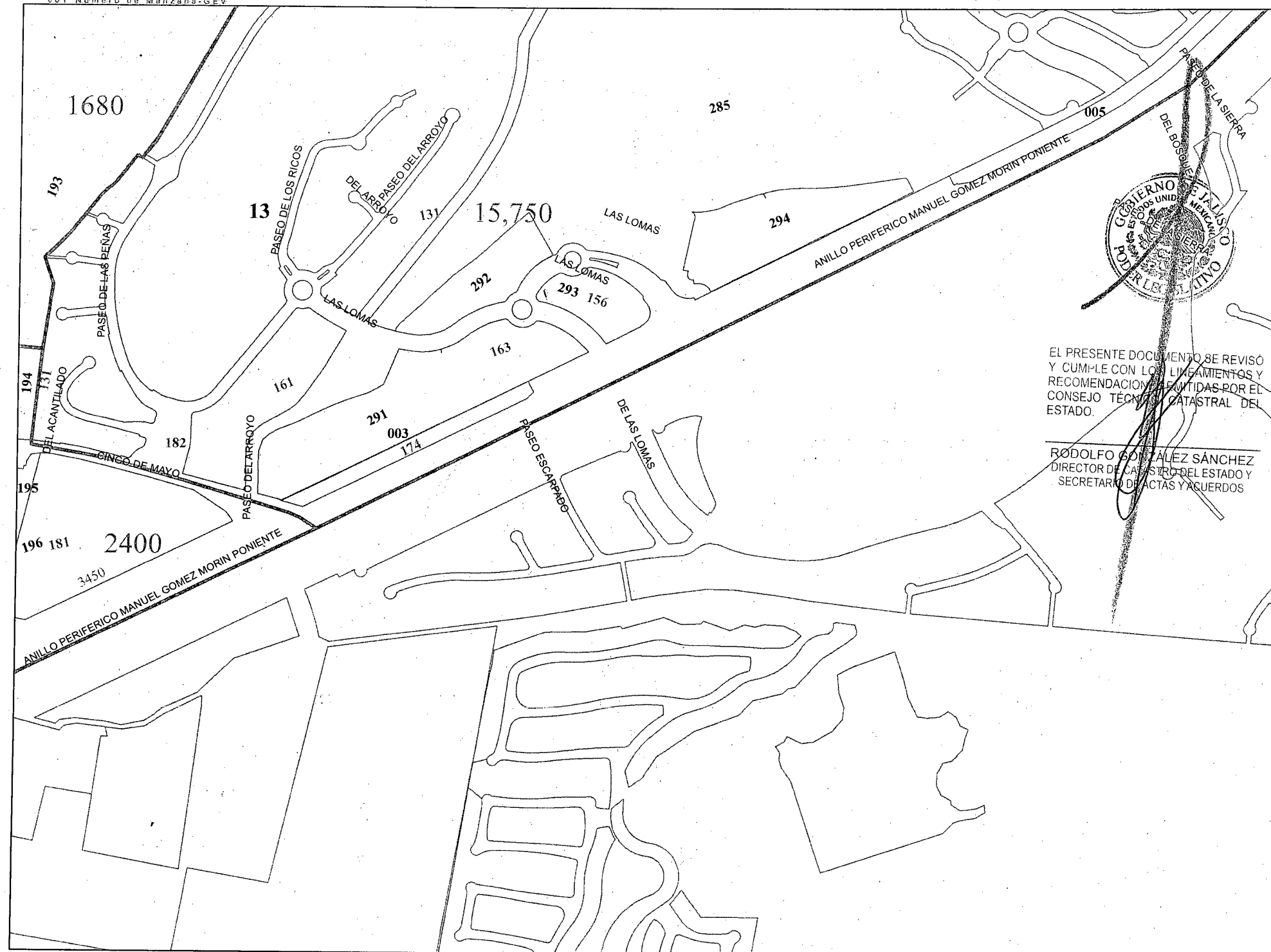
**COLONIAS, FRACCIONAMIENTOS Y CONDOMINIOS**

- 1 RESIDENCIAL PONIENTE
- 2 GIRASOLES
- 3 SANTA MARGARITA PONIENTE
- 4 VALLE REAL
- 5 SAN JUAN OCOTAN
- 6 LA TOSCANA
- 7 UNIDAD PENSIONES
- 8 LOS JAZMINES
- 9 COMUNIDAD INDIGENA SAN JUAN DE OCOTAN
- 10 LOS ADOQUINES
- 11 PARQUE INDUSTRIAL FERRAN
- 12 CAMICHIN MOCHO
- 13 LOMAS HABITAT NTE
- 14 PARQUE INDUSTRIAL SAN JUAN DE OCOTAN
- 15 PRIVADA HIDALGO
- 16 PALMA REAL
- 17 SANTA CATALINA
- 18 CIMA REAL
- 19 PUERTA DEL VALLE
- 20 PUERTA REAL
- 22 SENDA HABITAT
- 23 RESERVA REAL
- 24 TROMPO MAGICO
- 25 ENTRE BOSQUES
- 26 D'LUCCA
- 27 VITIA
- 28 FENTRAI
- 29 VENTURA
- 30 HOSPITAL REAL SAN JOSE
- 31 EMILIE RESIDENCIAL
- 32 RESERVA REAL TORRE A
- 33 TORRE SOMONTANO
- 34 TORRE VALLE REAL
- 35 TORRE LA TOSCANA
- 36 ADAMA
- 37 CIMA 300
- 38 TORRE BOHEMA
- 39 TORRE CIGALES
- 40 COMPUUESTO PUERTA DEL VALLE
- 41 CUMBRES VALLE REAL
- 42 ENTRE BOSQUES
- 43 BOREA RESIDENCIAL

PROYECCIÓN UTM 13N  
DATUM: WGS 1984  
ESCALA: 1:4,690

ESCALA GRÁFICA

NOTA: SE AGREGARON LAS 'MANZANAS' NUEVAS IMPLEMENTADAS EN EL SISTEMA GEV ZONA CATASTRAL 37 "4G1"  
001 Número de Manzana-GEV



218 11

**Coahuila de Zaragoza**  
TABLAS DE VALORES  
2025

CONSEJO TÉCNICO CATASTRAL MUNICIPAL	CONSEJO TÉCNICO CATASTRAL DEL ESTADO
H. AYUNTAMIENTO DE ZAPOCAN	H. CONGRESO DEL ESTADO

**COLONIAS - FRACCIONAMIENTOS Y CONDOMINIOS**

- 1 RESIDENCIAL PONIENTE
- 2 GIRASOLES
- 3 SANTA MARGARITA PONIENTE
- 4 VALLE REAL
- 5 SAN JUAN OCOTAN
- 6 LA TOSCANA
- 7 UNIDAD PENSIONES
- 8 LOS JAZMINES
- 9 COMUNIDAD INDIGENA SAN JUAN DE OCOTAN
- 10 LOS ADOQUINES
- 11 PARQUE INDUSTRIAL FERRAN
- 12 CANICHIN MOCHO
- 13 LOMAS HABITAT NTE
- 14 PARQUE INDUSTRIAL SAN JUAN DE OCOTAN
- 15 PRIVADA HIDALGO
- 16 PALMA REAL
- 17 SANTA CATALINA
- 18 CIMA REAL
- 19 PUERTA DEL VALLE
- 20 PUERTA REAL
- 22 SENDA HABITAT
- 23 RESERVA REAL
- 24 TROMPO MAGICO
- 25 ENTRE BOSQUES
- 26 D'LUCCA
- 27 VITIA
- 28 ZENTRAL
- 29 VENTURA
- 30 HOSPITAL-REAL-SAN-JOSE
- 31 EMILIE RESIDENCIAL
- 32 RESERVA REAL TORRE
- 33 TORRE MONTAÑA
- 34 TORRE VALLE REAL
- 35 TORRE LA TOSCANA
- 36 ADAMA
- 37 CIMA 300
- 38 TORRE BOHEMA
- 39 TORRE CIGALES
- 40 COMPUESTO PUERTA DEL VALLE
- 41 CUMBRES VALLE REAL
- 42 ENTRE BOSQUES
- 43 BOREA RESIDENCIAL

**REVISADO Y FIRMADO**

PROYECCIÓN UTM 13N  
DATUM: WGS 1984  
ESCALA: 1:4,680

ESCALA GRÁFICA

EL ESTADO DE JALISCO  
PERIÓDICO OFICIAL

NOTA: SE AGREGARON LAS MANZANAS NUEVAS IMPLEMENTADAS EN EL SISTEMA GEV ZONA CATASTRAL 37 "4G1"  
660100  
001 Número de Manzana-GEV



219 12

Gobierno de  
**Zapopan**  
TABLAS DE VALORES  
2025

CONSEJO TÉCNICO CATASTRAL MUNICIPAL	CONSEJO TÉCNICO CATASTRAL DEL ESTADO
H. AYUNTAMIENTO DE ZAPOPAN	H. CONGRESO DEL ESTADO

**COLONIAS, FRACCIONAMIENTOS Y CONDOMINIOS**

- 1 RESIDENCIAL PONIENTE
- 2 GIRASOLES
- 3 SANTA MARGARITA PONIENTE
- 4 VALLE REAL
- 5 SAN JUAN OCOTAN
- 6 LA TOSCANA
- 7 UNIDAD PENSIONES
- 8 LOS JAZMINES
- 9 COMUNIDAD INDIGENA SAN JUAN DE OCOTAN
- 10 LOS ADOQUINES
- 11 PARQUE INDUSTRIAL FERRAN
- 12 CAMICHIN MOCHO
- 13 LOMAS HABITAT NTE
- 14 PARQUE INDUSTRIAL SAN JUAN DE OCOTAN
- 15 PRIVADA HIDALGO
- 16 PALMA REAL
- 17 SANTA CATALINA
- 18 CIMA REAL
- 19 PUERTA DEL VALLE
- 20 PUERTA REAL
- 22 SENDA HABITAT
- 23 RESERVA REAL
- 24 TROMPO MAGICO
- 25 ENTRE BOSQUES
- 26 D'LUCCA
- 27 VITIA
- 28 ZENTRAL
- 29 VENTURA
- 30 HOSPITAL REAL SAN JOSE
- 31 EMILIE RESIDENCIAL
- 32 RESERVA REAL TORRE A
- 33 TORRE SOMONTANO
- 34 TORRE VALLE REAL
- 35 TORRE LA TOSCANA
- 36 ADAMA
- 37 CIMA 300
- 38 TORRE BOHEMA
- 39 TORRE CIGALES
- 40 COMPUESTO PUERTA DEL VALLE
- 41 CUMBRES VALLE REAL
- 42 ENTRE BOSQUES
- 43 BOREA RESIDENCIAL

EL PRESENTE DOCUMENTO SE REVISÓ Y CUMPLIÓ CON LOS REQUISITOS Y RECOMENDACIONES EMITIDAS POR EL CONSEJO TÉCNICO CATASTRAL DEL ESTADO.

RODOLFO GONZÁLEZ SÁNCHEZ  
DIRECTOR DE CATASTRO DEL ESTADO  
SECRETARÍA DE ACTAS Y ACUERDOS

**COPIA CERTIFICADA  
REVISADA  
COTEJADA**

PROYECCIÓN UTM 13N  
DATUM: WGS 1984  
ESCALA: 1:4,680

ESCALA GRÁFICA



220 13

Gobierno de  
**Zapopan**

TABLAS DE VALORES  
2025

CONSEJO TÉCNICO CATASTRAL MUNICIPAL	CONSEJO TÉCNICO CATASTRAL DEL ESTADO
H. AYUNTAMIENTO DE ZAPOPAN	H. CONGRESO DEL ESTADO

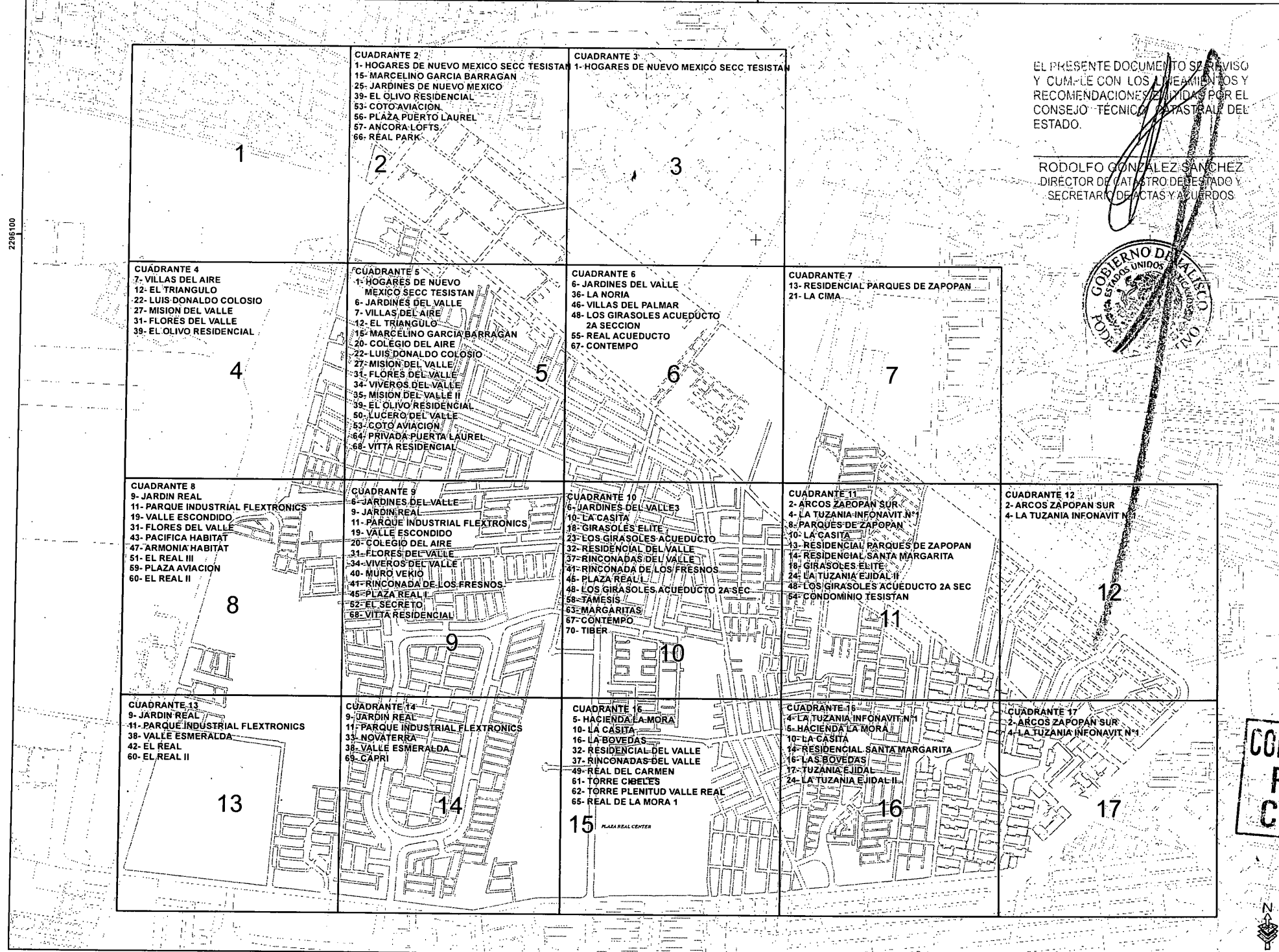
COLORES DE FRACCIONAMIENTOS Y CONDOMINIOS

- 1 RESIDENCIAL PONIENTE
- 2 GIRASOLES
- 3 SANTA MARGARITA PONIENTE
- 4 VALLE REAL
- 5 SAN JUAN OCOTAN
- 6 LA TOSCANA
- 7 UNIDAD PENSIONES
- 8 LOS JAZMINES
- 9 COMUNIDAD INDIGENA SAN JUAN DE OCOTAN
- 10 LOS ADOQUINES
- 11 PARQUE INDUSTRIAL FERRAN
- 12 CAMICHIN MACHO
- 13 LOMAS HABITAT NTE
- 14 PARQUE INDUSTRIAL SAN JUAN DE OCOTAN
- 15 PRIVADA HIDALGO
- 16 PALMA REAL
- 17 SANTA CATALINA
- 18 CIMA REAL
- 19 PUERTA DEL VALLE
- 20 PUERTA REAL
- 22 SENDA HABITAT
- 23 RESERVA REAL
- 24 TROMPO MAGICO
- 25 ENTRE BOSQUES
- 26 D'LUCCA
- 27 VITIA
- 28 ZENTRAL
- 29 VENTURA
- 30 HOSPITAL REAL SAN JOSE
- 31 EMILIE RESIDENCIAL
- 32 RESERVA REAL TORRE A
- 33 TORRE SOMONTANO
- 34 TORRE VALLE REAL
- 35 TORRE LA TOSCANA
- 36 ADAMA
- 37 CIMA REAL
- 38 TORRE BOHEMA
- 39 TORRE CIGALES
- 40 COMPLEJO PUERTA DEL VALLE
- 41 CUMBRES VALLE REAL
- 42 ENTRE BOSQUES
- 43 BOREA RESIDENCIAL

# EL ESTADO DE JALISCO

PERIÓDICO OFICIAL

NOTA: SE AGREGARON LAS MANZANAS NUEVAS IMPLEMENTADAS EN EL SISTEMA GEV  
001 Número de Manzana-GEV ZONA CATASTRAL 38 "4G0"



EL PRESENTE DOCUMENTO SE REVISÓ Y CUMPLE CON LOS REQUISITOS Y RECOMENDACIONES EMITIDAS POR EL CONSEJO TÉCNICO CATASTRAL DEL ESTADO.

RODOLFO GONZALEZ SANCHEZ  
DIRECTOR DE CATASTRO DEL ESTADO Y  
SECRETARIO DE ACTAS Y ACUERDOS



**221**

**Gobierno de  
Zapopan**

TABLAS DE VALORES  
2025


**COLONIAS, FRACCIONAMIENTOS Y CONDOMINIOS**

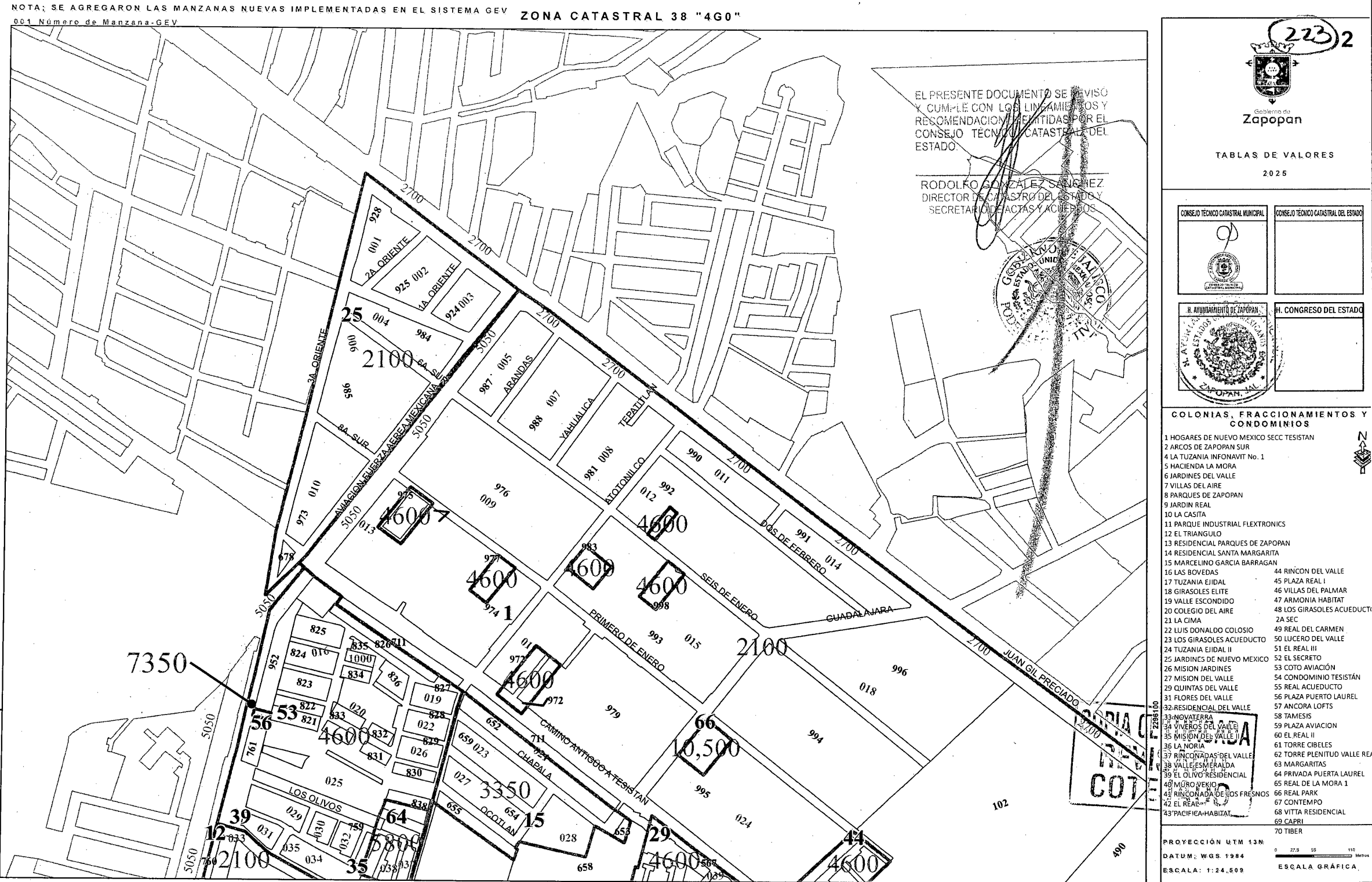
1 HOGARES DE NUEVO MEXICO SECC TESISITAN	44 RINCON DEL VALLE
2 ARCOS DE ZAPOPAN SUR	45 PLAZA REAL I
4 LA TUZANIA INFONAVIT No. 1	46 VILLAS DEL PALMAR
5 HACIENDA LA MORA	47 ARMONIA HABITAT
6 JARDINES DEL VALLE	48 LOS GIRASOLES ACUEDUCTO
7 VILLAS DEL AIRE	2A SEC
8 PARQUES DE ZAPOPAN	49 REAL DEL CARMEN
9 JARDIN REAL	50 LUCERO DEL VALLE
10 LA CASITA	
11 PARQUE INDUSTRIAL FLETRONICS	
12 EL TRIANGULO	
13 RESIDENCIAL PARQUES DE ZAPOPAN	
14 RESIDENCIAL SANTA MARGARITA	
15 MARCELINO GARCIA BARRAGAN	
16 LAS BOVEDAS	51 EL REAL III
17 TUZANIA EJIDAL	52 EL SECRETO
18 GIRASOLES ELITE	53 COTO AVIACION
19 VALLE ESCONDIDO	54 CONDOMINIO TESISITAN
20 COLEGIO DEL AIRE	55 REAL ACUEDUCTO
21 LA CIMA	56 PLAZA PUERTO LAUREL
22 LUIS DONALDO COLOSIO	57 ANCORAL LOFTS
23 LOS GIRASOLES ACUEDUCTO	58 TAMESIS
24 TUZANIA EJIDAL II	59 PI 7A AVIACION
25 JARDINES DE NUEVO MEXICO	60 EL REAL II
26 MISION JARDINES	61 TORRE CIBELES
27 MISION DEL VALLE	62 TORRE PLENTUD VALLE RE
29 QUINTAS DEL VALLE	63 MARGARITAS
31 FLORES DEL VALLE	64 PRIVADA PUERTA LAUREL
32 RESIDENCIAL DEL VALLE	65 REAL DE LA MORA I
33 NOVATERRA	66 REAL PARK
34 VIVEROS DEL VALLE	67 CONTEMPO
35 MISION DEL VALLE II	68 VITTA RESIDENCIAL
36 LA NORIA	69 CAPRI
37 RINCONADAS DEL VALLE	70 TIBER
38 VALLE ESMERALDA	
39 EL OLIVO RESIDENCIAL	
40 MURO VEKIO	
41 RINCONADA DE LOS FRESNOS	
42 EL REAL	
43 PACIFICA HABITAT	

PROYECCIÓN UTM 13N  
DATUM: WGS 1984  
ESCALA: 1:24,509

ESCALA GRÁFICA








NOTA: SE AGREGARON LAS MANZANAS NUEVAS IMPLEMENTADAS EN EL SISTEMA GEV  
001 Número de Manzana: GEV ZONA CATASTRAL 38 "4G0" 664100



EL PRESENTE DOCUMENTO SE REVISÓ Y CUMPLE CON LOS LINEAMIENTOS Y RECOMENDACIONES EMITIDAS POR EL CONSEJO TÉCNICO CATASTRAL DEL ESTADO.

RODOLFO GONZÁLEZ SANCHEZ  
DIRECTOR DE CATASTRO DEL ESTADO Y SECRETARÍA DE AGUAS Y ACUEDUCTOS



224 3  
Gobierno de  
Zapopan  
TABLAS DE VALORES  
2025

CONSEJO TÉCNICO CATASTRAL MUNICIPAL	CONSEJO TÉCNICO CATASTRAL DEL ESTADO
H. AYUNTAMIENTO DE ZAPOPAN	H. CONGRESO DEL ESTADO

COLONIAS, FRACCIONAMIENTOS Y CONDOMINIOS

- 1 HOGARES DE NUEVO MEXICO SECC TESTISTAN
- 2 ARCOS DE ZAPOPAN SUR
- 4 LA TUZANIA INFONAVIT No. 1
- 5 HACIENDA LA MORA
- 6 JARDINES DEL VALLE
- 7 VILLAS DEL AIRE
- 8 PARQUES DE ZAPOPAN
- 9 JARDIN REAL
- 10 LA CASITA
- 11 PARQUE INDUSTRIAL FLEXTRONICS
- 12 EL TRIANGULO
- 13 RESIDENCIAL PARQUES DE ZAPOPAN
- 14 RESIDENCIAL SANTA MARGARITA
- 15 MARCELINO GARCIA BARRAGAN
- 16 LAS BOVEDAS
- 17 TUZANIA EJIDAL
- 18 GIRASOLES ELITE
- 19 VALLE ESCONDIDO
- 20 COLEGIO DEL AIRE
- 21 LA CIMA
- 22 LUIS DONALDO COLOSIO
- 23 LOS GIRASOLES ACUEDUCTO
- 24 TUZANIA EJIDAL II
- 25 JARDINES DE NUEVO MEXICO
- 26 MISION JARDINES
- 27 MISION DEL VALLE
- 29 QUINTAS DEL VALLE
- 31 FLORES DEL VALLE
- 32 RESIDENCIAL DEL VALLE
- 33 NOVATERRA
- 34 VIVEROS DEL VALLE
- 35 MISION DEL VALLE II
- 36 LA ANORIA
- 37 RINCONADAS DEL VALLE
- 38 VALLE ESMERALDA
- 39 REPOLVINO RESIDENCIAL
- 40 MURO VIEJO
- 41 RINCONADA DE LOS FRESNOS
- 42 EL REAL
- 43 PACIFICA HABITAT
- 44 RINCON DEL VALLE
- 45 PLAZA REAL I
- 46 VILLAS DEL PALMAR
- 47 ARMONIA HABITAT
- 48 LOS GIRASOLES ACUEDUCTO
- 49 REAL DEL CARMEN
- 50 LUCERO DEL VALLE
- 51 EL REAL III
- 52 EL SECRETO
- 53 COTO AVIACION
- 54 CONDOMINIO TESTISTAN
- 55 REAL ACUEDUCTO
- 56 PLAZA PUERTO LAUREL
- 57 ANCORA LOFTS
- 58 TAMESIS
- 59 PLAZA AVIACION
- 60 EL REAL II
- 61 TORRE CIBELES
- 62 TORRE PLENITUD VALLE RE
- 63 MARGARITAS
- 64 PRIVADA PUERTA LAUREL
- 65 REAL DE LA MORA I
- 66 REAL PARK
- 67 CONTEMPO
- 68 VITTA RESIDENCIAL
- 69 CAPRI
- 70 TIBER

COPIA VERIFICADA  
REVISADA  
COTEJADA

PROYECCION UTM 13N  
DATUM: WGS 1984  
ESCALA: 1:24,509

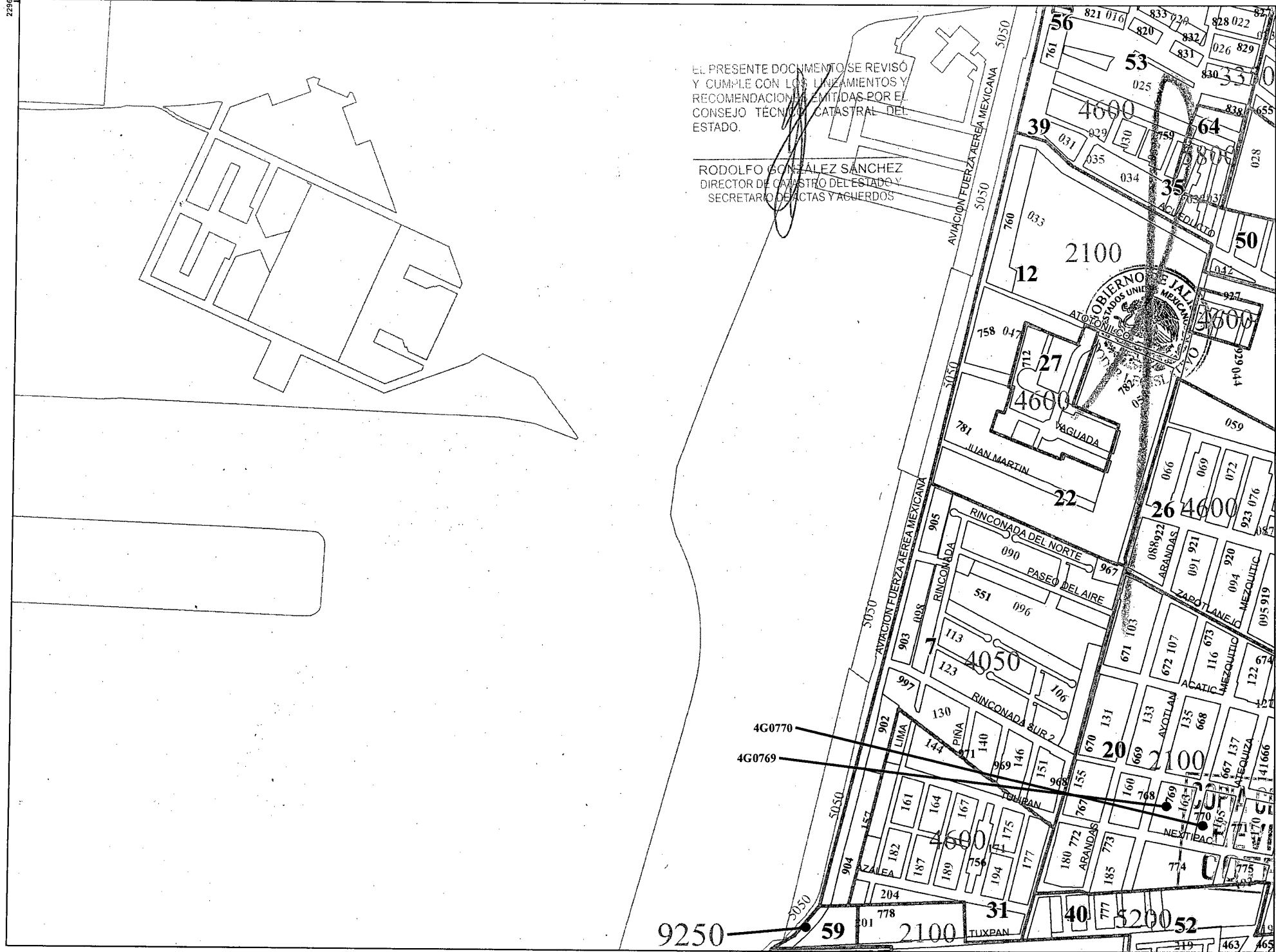
# EL ESTADO DE JALISCO

PERIÓDICO OFICIAL

NOTA: SE AGREGARON LAS MANZANAS NUEVAS IMPLEMENTADAS EN EL SISTEMA GEV  
CUT Número de Manzana-GEV ZONA CATASTRAL 38 "4G0"

EL PRESENTE DOCUMENTO SE REVISÓ Y CUMPLE CON LOS REQUISITOS Y RECOMENDACIONES EMITIDAS POR EL CONSEJO TÉCNICO CATASTRAL DEL ESTADO.

RODOLFO GONZÁLEZ SANCHEZ  
DIRECTOR DE CATASTRO DEL ESTADO Y  
SECRETARIO DE ACTAS Y ACUERDOS



225 4

Gobierno de  
**Zapopan**

TABLAS DE VALORES  
2025

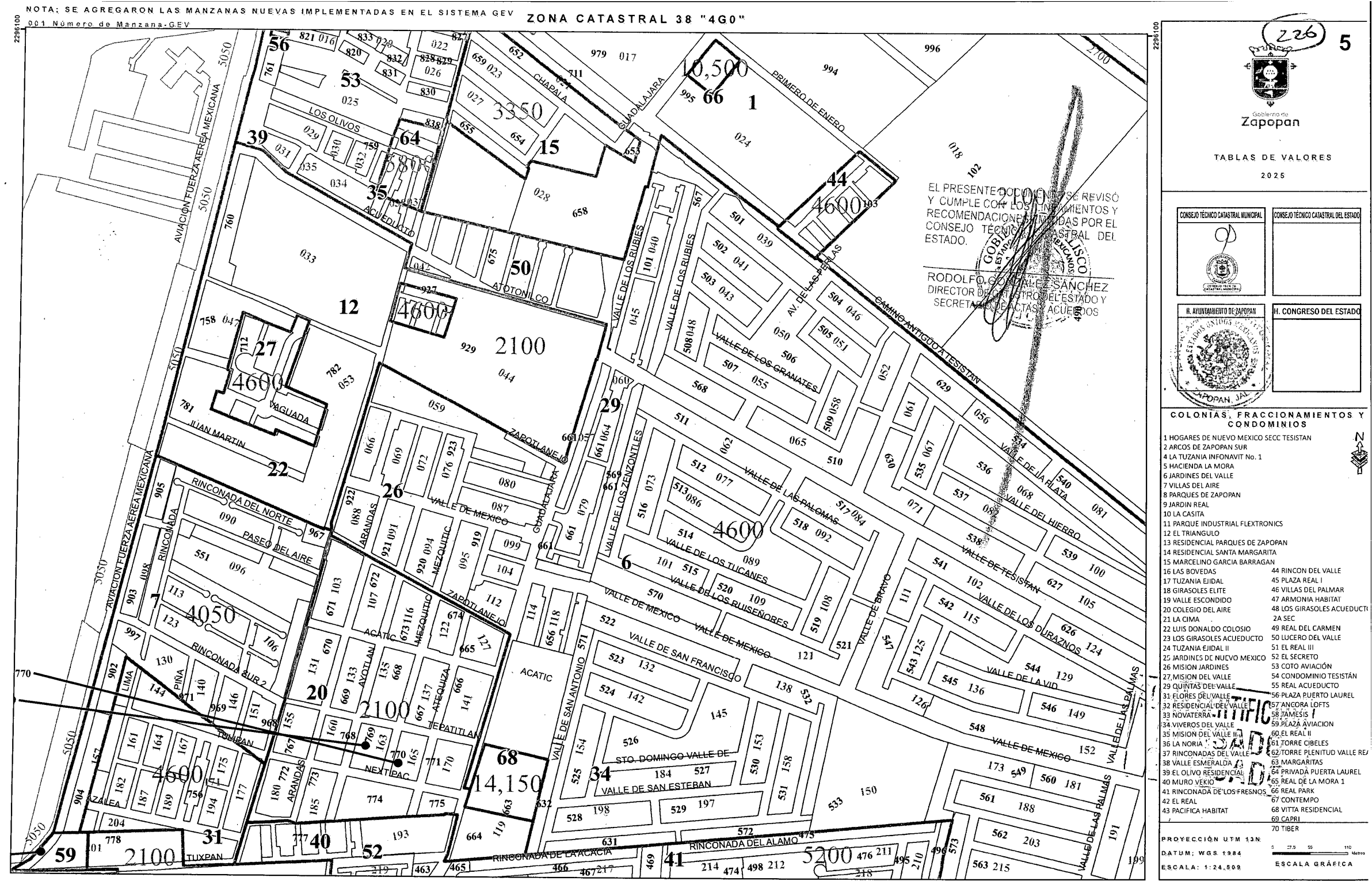
CONSEJO TÉCNICO CATASTRAL MUNICIPAL	CONSEJO TÉCNICO CATASTRAL DEL ESTADO
H. AYUNTAMIENTO DE ZAPOPAN	H. CONGRESO DEL ESTADO

COLONIAS, FRACCIONAMIENTOS Y CONDOMINIOS

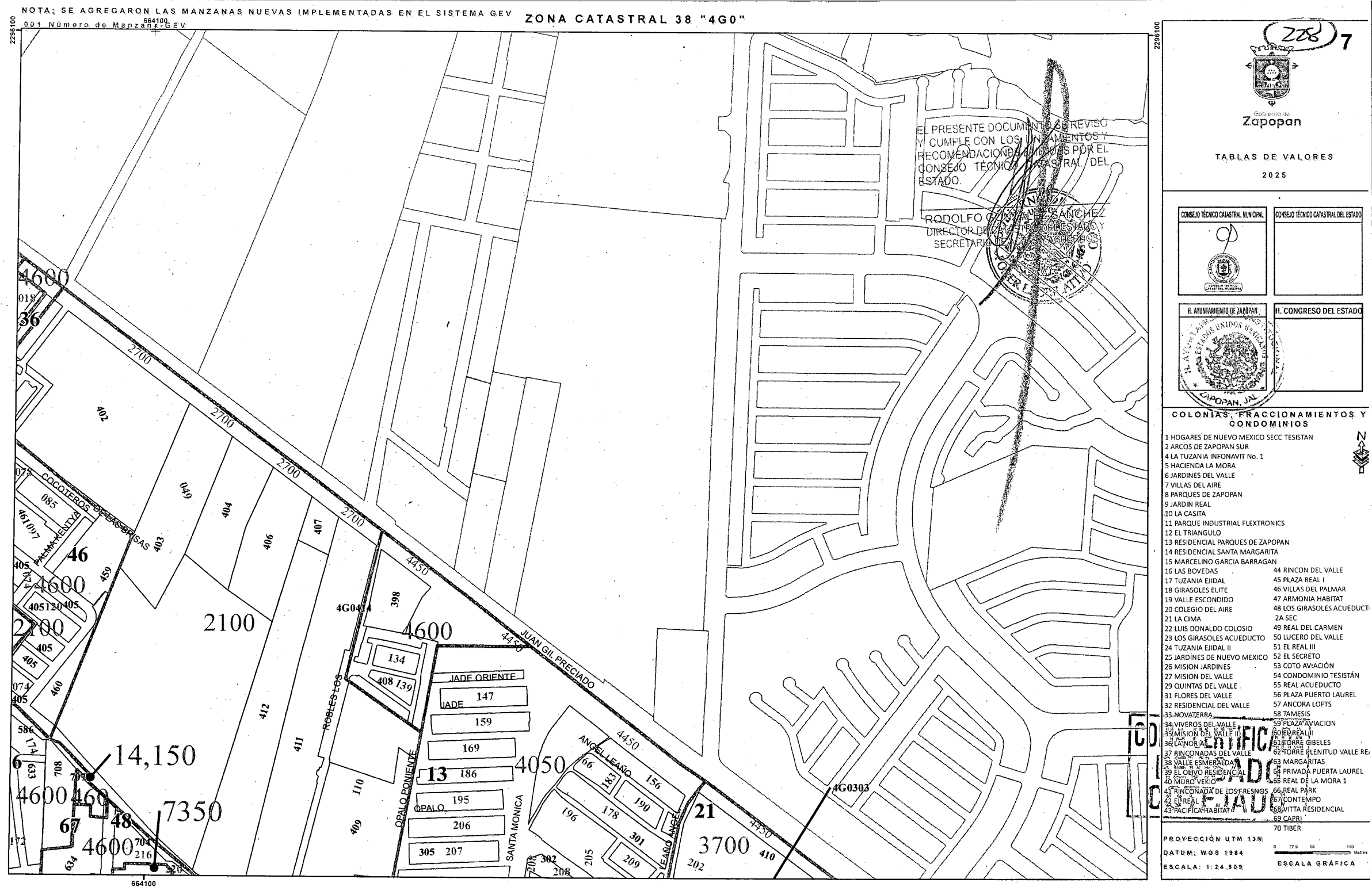
1 HOGARES DE NUEVO MEXICO SECC TESTISTAN	44 RINCON DEL VALLE
2 ARCOS DE ZAPOPAN SUR	45 PLAZA REAL I
4 LA TUZANIA INFONAVIT No. 1	46 VILLAS DEL PALMAR
5 HACIENDA LA MORA	47 ARMONIA HABITAT
6 JARDINES DEL VALLE	48 LOS GIRASOLES ACUEDUCTO
7 VILLAS DEL AIRE	2A SEC
8 PARQUES DE ZAPOPAN	49 REAL DEL CARMEN
9 JARDIN REAL	50 LUCERO DEL VALLE
10 LA CASITA	51 EL REAL III
11 PARQUE INDUSTRIAL FLEXTRONICS	52 EL SECRETO
12 EL TRIANGULO	53 COTO AVIACION
13 RESIDENCIAL PARQUES DE ZAPOPAN	54 CONDOMINIO TESTISTAN
14 RESIDENCIAL SANTA MARGARITA	55 REAL ACUEDUCTO
15 MARCELINO GARCIA BARRAGAN	56 PLAZA PUERTO LAUREL
16 LAS BOVEDAS	57 ANCORA LOFTS
17 TUZANIA EIDAL	58 TAMESIS
18 GIRASOLES ELITE	59 PLAZA AVIACION
19 VALLE ESCONDIDO	60 EL REAL II
20 COLEGIO DEL AIRE	61 TORRE CIBELES
21 LA CIMA	62 TORRE PLENITUD VALLE RE
22 LUIS DONALDO COLOSIO	63 MARGARITAS
23 LOS GIRASOLES ACUEDUCTO	64 PRIVADA PUERTA LAUREL
24 TUZANIA EIDAL II	65 REAL DE LA MORA I
25 JARDINES DE NUEVO MEXICO	66 REAL PARK
26 MISION JARDINES	67 CONTEMPO
27 MISION DEL VALLE	68 VITTA RESIDENCIAL
29 QUINTAS DEL VALLE	69 CAPRI
31 FLORES DEL VALLE	70 TIBER
32 RESIDENCIAL DEL VALLE	
33 NOVATERRA	
34 VIVEROS DEL VALLE	
35 MISION DEL VALLE II	
36 LA MORA	
37 RINCONADAS DEL VALLE	
38 VALLE ESMERALDA	
39 EL OLIVO RESIDENCIAL	
40 MURQUEKIO	
41 RINCONADA DE LOS RESNOS	
42 EL REAL	
43 PACIFICA HABITAT	

PROYECCION UTM 13N  
DATUM: WGS 1984  
ESCALA: 1:24,500

0 37.5 75 112.5 150 Metros  
ESCALA GRÁFICA







# EL ESTADO DE JALISCO

PERIÓDICO OFICIAL

NOTA: SE AGREGARON LAS MANZANAS NUEVAS IMPLEMENTADAS EN EL SISTEMA GEV  
001 Número de Manzana-GEV ZONA CATASTRAL 38 "4G0"



229 8

**GoBIERNO de Zapopan**

TABLAS DE VALORES  
2025

CONSEJO TÉCNICO CATASTRAL MUNICIPAL	CONSEJO TÉCNICO CATASTRAL DEL ESTADO
H. AYUNTAMIENTO DE ZAPOPAN	H. CONGRESO DEL ESTADO

**COLONIAS, FRACCIONAMIENTOS Y CONDOMINIOS**

1 HOGARES DE NUEVO MEXICO SECC TESTISTAN	44 RINCON DEL VALLE
2 ARCOS DE ZAPOPAN SUR	45 PLAZA REAL I
4 LA TUZANIA INFONAVIT No. 1	46 VILLAS DEL PALMAR
5 HACIENDA LA MORA	47 ARMONIA HABITAT
6 JARDINES DEL VALLE	48 LOS GIRASOLES ACUEDUCT
7 VILLAS DEL AIRE	2A SEC
8 PARQUES DE ZAPOPAN	49 REAL DEL CARMEN
9 JARDIN REAL	50 LUCERO DEL VALLE
10 LA CASITA	51 EL REAL III
11 PARQUE INDUSTRIAL FLEXTRONICS	52 EL SECRETO
12 EL TRIANGULO	53 COTO AVIACION
13 RESIDENCIAL PARQUES DE ZAPOPAN	54 CONDOMINIO TESTISTAN
14 RESIDENCIAL SANTA MARGARITA	55 REAL ACUEDUCTO
15 MARCELINO GARCIA BARRAGAN	56 PLAZA PUERTO LAUREL
16 LAS BOVEDAS	57 ANCORA LOFTS
17 TUZANIA EJIDAL	58 TAMESIS
18 GIRASOLES ELITE	59 PLAZA AVIACION
19 VALLE ESCONDIDO	60 EL REAL II
20 COLEGIO DEL AIRE	61 TORRE CIBELES
21 LA CIMA	62 TORRE PLENITUD VALLE RE
22 LUIS DONALDO COLOSIO	63 MARGARITAS
23 LOS GIRASOLES ACUEDUCTO	64 PRIVADA PUERTA LAUREL
24 TUZANIA EJIDAL II	65 REAL DE LA MORA 1
25 JARDINES DE NUEVO MEXICO	66 REAL PARK
26 MISION JARDINES	67 CONTEMPO
27 MISION DEL VALLE	68 VITTA RESIDENCIAL
29 QUINTAS DEL VALLE	69 CAPRI
31 FLORES DEL VALLE	70 TIBER
32 RESIDENCIAL DEL VALLE	
33 NOVATERRA	
34 VIVEROS DEL VALLE	
35 MISION DEL VALLE II	
36 LA NORIA	
37 RINCONADAS DEL VALLE	
38 VALLE ESMERALDA	
39 EL OLIVO RESIDENCIAL	
40 MUÑO VECIO	
41 RINCONADA DE LOS PRESNBS	
42 EL REAL	
43 PACIFICA HABITAT	

PROYECCION U.T.M. 13N

DATUM: WGS 1984  
ESCALA: 1:24,509

ESCALA GRAFICA



NOTA: SE AGREGARON LAS MANZANAS NUEVAS IMPLEMENTADAS EN EL SISTEMA GEV  
001 Número de Manzana-GEV ZONA CATASTRAL 38 "4G0"



EL PRESENTE DOCUMENTO SE REVISÓ Y CUMPLE CON LOS LINEAMIENTOS Y RECOMENDACIONES EMISAS POR EL CONSEJO TÉCNICO CATASTRAL DEL ESTADO.

RODOLFO GONZÁLEZ SÁNCHEZ  
DIRECTOR DE CATASTRO DEL ESTADO Y SECRETARIO DE ACTOS ACUERDOS

**230** 9

Gobierno del Estado de  
**Zapopan**

TABLAS DE VALORES  
2025

CONSEJO TÉCNICO CATASTRAL MUNICIPAL	CONSEJO TÉCNICO CATASTRAL DEL ESTADO
H. AYUNTAMIENTO DE ZAPOPAN	H. CONGRESO DEL ESTADO

**COLONIAS, FRACCIONAMIENTOS Y CONDOMINIOS**

1 HOGARES DE NUEVO MEXICO SECC TESTISTAN	44 RINCON DEL VALLE
2 ARCOS DE ZAPOPAN SUR	45 PLAZA REAL I
4 LA TUZANIA INFONAVIT No. 1	46 VILLAS DEL PALMAR
5 HACIENDA LA MORA	47 ARMONIA HABITAT
6 JARDINES DEL VALLE	48 LOS GIRASOLES ACUEDUCTO
7 VILLAS DEL AIRE	2A SEC
8 PARQUES DE ZAPOPAN	49 REAL DEL CARMEN
9 JARDIN REAL	50 LUCERO DEL VALLE
10 LA CASITA	51 EL REAL III
11 PARQUE INDUSTRIAL FLEXTRONICS	52 EL SECRETO
12 EL TRIANGULO	53 COTO AVIACION
13 RESIDENCIAL PARQUES DE ZAPOPAN	54 CONDOMINIO TESTISTAN
14 RESIDENCIAL SANTA MARGARITA	55 REAL ACUEDUCTO
15 MARCELINO GARCIA BARRAGAN	56 PLAZA PUERTO LAUREL
16 LAS BOVEDAS	57 ANCORA LOFTS
17 TUZANIA EIDAL	58 TAMESIS
18 GIRASOLES ELITE	59 PLAZA AVIACION
19 VALLE ESCONDIDO	60 EL REAL II
20 COLEGIO DEL AIRE	61 TORRE CIBELES
21 LA CIMA	62 TORRE PLENITUD VALLE REA
22 LUIS DONALDO COLOSIO	63 MARGARITAS
23 LOS GIRASOLES ACUEDUCTO	64 PRIVADA PUERTA LAUREL
24 TUZANIA EIDAL II	65 REAL DE LA MORA 1
25 JARDINES DE NUEVO MEXICO	66 REAL PARK
26 MISION JARDINES	67 CONTEMPO
27 MISION DEL VALLE	68 VITTA RESIDENCIAL
29 QUINTAS DEL VALLE	69 CAPRI
31 FLORES DEL VALLE	70 TIBER

PROYECCION UTM 13N  
DATUM: WGS 1984  
ESCALA: 1:24,500



NOTA: SE AGREGARON LAS MANZANAS NUEVAS IMPLEMENTADAS EN EL SISTEMA GEV  
001 Número de Manzana # GEV 664100



EL PRESENTE DOCUMENTO SE REVISÓ Y CUMPLE CON LOS REQUISITOS Y RECOMENDACIONES EMITIDAS POR EL CONSEJO TÉCNICO CATASTRAL DEL ESTADO.

RODOLFO GONZALEZ SANCHEZ  
DIRECTOR DE CATASTRO DEL ESTADO Y SECRETARIO DE ACTAS Y ACUERDOS



232 11

Gobierno de  
**Zapopan**

TABLAS DE VALORES  
2025

CONSEJO TÉCNICO CATASTRAL MUNICIPAL	CONSEJO TÉCNICO CATASTRAL DEL ESTADO
N. AYUNTAMIENTO DE ZAPOPAN	H. CONGRESO DEL ESTADO

- COLONIAS, FRACCIONAMIENTOS Y CONDOMINIOS
- HOGARES DE NUEVO MEXICO SECC TESISTAN
  - ARCOS DE ZAPOPAN SUR
  - LA TUZANIA INFONAVIT No. 1
  - HACIENDA LA MORA
  - JARDINES DEL VALLE
  - VILLAS DEL AIRE
  - PARQUES DE ZAPOPAN
  - JARDIN REAL
  - LA CASITA
  - PARQUE INDUSTRIAL FLEXTRONICS
  - EL TRIANGULO
  - RESIDENCIAL PARQUES DE ZAPOPAN
  - RESIDENCIAL SANTA MARGARITA
  - MARCELINO GARCIA BARRAGAN
  - LAS BOVEDAS
  - TUZANIA EJIDAL
  - GIRASOLES ELITE
  - VALLE ESCONDIDO
  - COLEGIO DEL AIRE
  - LA CIMA
  - LUIS DONALDO COLOSIO
  - LOS GIRASOLES ACUEDUCTO
  - TUZANIA EJIDAL II
  - JARDINES DE NUEVO MEXICO
  - MISION JARDINES
  - QUINTAS DEL VALLE
  - FLORES DEL VALLE
  - RESIDENCIAL DEL VALLE
  - NOVATERRA
  - VIVEROS DEL VALLE
  - MISION DEL VALLE II
  - LA MORIA
  - RINCÓNADAS DEL VALLE
  - VALLE ESMERALDA
  - EL OLÍVO RESIDENCIAL
  - MURO VÉKIO
  - RINCÓNADA DE LOS FRESNOS
  - EL REAL
  - PACIFICA HABITAT
  - RINCÓN DEL VALLE
  - PLAZA REAL I
  - VILLAS DEL PALMAR
  - ARMONIA HABITAT
  - LOS GIRASOLES ACUEDUCTO 2A SEC
  - REAL DEL CARMEN
  - LUCERO DEL VALLE
  - EL REAL III
  - EL SECRETO
  - COTO AVIACION
  - CONDOMINIO TESISTAN
  - REAL ACUEDUCTO
  - PLAZA PUERTO LAUREL
  - ANCORA LOFTS
  - TAMESIS
  - PLAZA AVIACION
  - EL REAL II
  - TORRE CIBELES
  - TORRE PLENTUD VALLE REAL
  - MARGARITAS
  - PRIVADA PUERTA LAUREL
  - REAL DE LA MORA 1
  - REAL PARK
  - CONTEMPO
  - VITTA RESIDENCIAL
  - CAPRI
  - TIBER
- PROYECCIÓN UTM 13N  
DATUM: WGS 1984  
ESCALA: 1:24,509

NOTA: SE AGREGARON LAS MANZANAS NUEVAS IMPLEMENTADAS EN EL SISTEMA GEV  
001 Número de Manzana-GEV ZONA CATASTRAL 38 "4G0"




EL PRESENTE DOCUMENTO SE REVISÓ Y CUMPLE CON LOS REQUISITOS Y RECOMENDACIONES EMITIDAS POR EL CONSEJO TÉCNICO CATASTRAL DEL ESTADO.

RODOLFO GONZÁLEZ SÁNCHEZ  
DIRECTOR DE CATASTRO DEL ESTADO Y SECRETARIO DE ASUNTOS ACUERDOS



COPIA CERTIFICADA  
REVISADA  
COTEJADA



TABLAS DE VALORES  
2025

CONSEJO TÉCNICO CATASTRAL MUNICIPAL	CONSEJO TÉCNICO CATASTRAL DEL ESTADO
H. AYUNTAMIENTO DE ZAPOPAN	H. CONGRESO DEL ESTADO

COLONIAS, FRACCIONAMIENTOS Y CONDOMINIOS

- 1 HOGARES DE NUEVO MEXICO SECC TESTISTAN
- 2 ARCOS DE ZAPOPAN SUR
- 4 LA TUZANIA INFONAVIT No. 1
- 5 HACIENDA LA MORA
- 6 JARDINES DEL VALLE
- 7 VILLAS DEL AIRE
- 8 PARQUES DE ZAPOPAN
- 9 JARDIN REAL
- 10 LA CASITA
- 11 PARQUE INDUSTRIAL FLEXTRONICS
- 12 EL TRIANGULO
- 13 RESIDENCIAL PARQUES DE ZAPOPAN
- 14 RESIDENCIAL SANTA MARGARITA
- 15 MARCELINO GARCIA BARRAGAN
- 16 LAS BOVEDAS
- 17 TUZANIA EJIDAL
- 18 GIRASOLES ELITE
- 19 VALLE ESCONDIDO
- 20 COLEGIO DEL AIRE
- 21 LA CIMA
- 22 LUIS DONALDO COLOSIO
- 23 LOS GIRASOLES ACUEDUCTO
- 24 TUZANIA EJIDAL II
- 25 JARDINES DE NUEVO MEXICO
- 26 MISION JARDINES
- 27 MISION DEL VALLE
- 29 QUINTAS DEL VALLE
- 31 FLORES DEL VALLE
- 32 RESIDENCIAL DEL VALLE
- 33 NOVATERRA
- 34 VIVEROS DEL VALLE
- 35 MISION DEL VALLE II
- 36 LA NORIA
- 37 RINCÓNADAS DEL VALLE
- 38 VALLE ESMERALDA
- 39 EL OLIVO RESIDENCIAL
- 40 ATURO VECIO
- 41 RINCÓNADA DE LOS FRESNOS
- 42 EL REAL
- 43 PACÍFICA HABITAT
- 44 RINCÓN DEL VALLE
- 45 PLAZA REAL I
- 46 VILLAS DEL PALMAR
- 47 ARMONIA HABITAT
- 48 LOS GIRASOLES ACUEDUCTO 2A SEC
- 49 REAL DEL CARMEN
- 50 LUCERO DEL VALLE
- 51 EL REAL III
- 52 EL SECRETO
- 53 COTO AVIACIÓN
- 54 CONDOMINIO TESTISTÁN
- 55 REAL ACUEDUCTO
- 56 PLAZA PUERTO LAUREL
- 57 ANCORIA LOFTS
- 58 TAMESIS
- 59 PLAZA AVIACION
- 60 EL REAL II
- 61 TORRE CIBELES
- 62 TORRE PLENITUD VALLE RE
- 63 MARGARITAS
- 64 PRIVADA PUERTA LAUREL
- 65 REAL DE LA MORA I
- 66 REAL PARK
- 67 CONTEMPO
- 68 VITTA RESIDENCIAL
- 69 CAPRI
- 70 TIBER

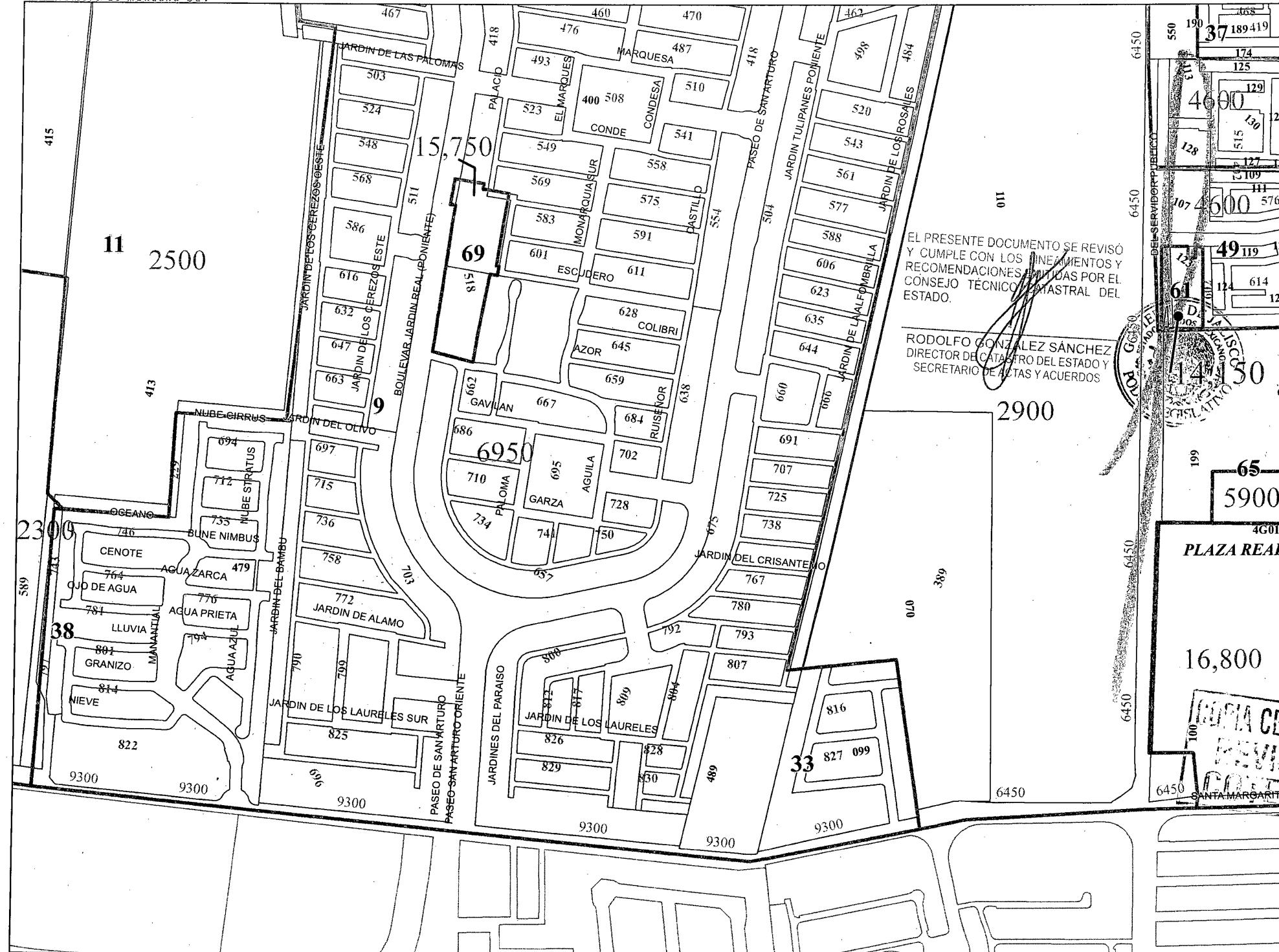
PROYECCIÓN UTM 13N  
DATUM: WGS 1984  
ESCALA: 1:24,500



# EL ESTADO DE JALISCO

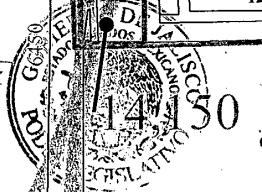
PERIÓDICO OFICIAL

NOTA: SE AGREGARON LAS MANZANAS NUEVAS IMPLEMENTADAS EN EL SISTEMA GEV  
001 Número de Manzana-GEV **ZONA CATASTRAL 38 "4G0"**



EL PRESENTE DOCUMENTO SE REVISÓ Y CUMPLE CON LOS REQUISITOS Y RECOMENDACIONES EMITIDAS POR EL CONSEJO TÉCNICO CATASTRAL DEL ESTADO.

RODOLFO GONZÁLEZ SÁNCHEZ  
DIRECTOR DE CATASTRO DEL ESTADO Y  
SECRETARIO DE ALTAS Y ACUERDOS



**235 14**

Gobierno de  
**Zapopan**

TABLAS DE VALORES  
2025

CONSEJO TÉCNICO CATASTRAL MUNICIPAL	CONSEJO TÉCNICO CATASTRAL DEL ESTADO
H. AYUNTAMIENTO DE ZAPOPAN	H. CONGRESO DEL ESTADO

**COLONIAS, FRACCIONAMIENTOS Y CONDOMINIOS**

1 HOGARES DE NUEVO MEXICO SECC TESTISTAN	44 RINCON DEL VALLE
2 ARCOS DE ZAPOPAN SUR	45 PLAZA REAL I
4 LA TUZANIA INFONAVIT No. 1	46 VILLAS DEL PALMAR
5 HACIENDA LA MORA	47 ARMONIA HABITAT
6 JARDINES DEL VALLE	48 LOS GIRASOLES ACUEDUCT
7 VILLAS DEL AIRE	2A SEC
8 PARQUES DE ZAPOPAN	49 REAL DEL CARMEN
9 JARDIN REAL	50 LUCERO DEL VALLE
10 LA CASITA	51 EL REAL III
11 PARQUE INDUSTRIAL FLEXTRONICS	52 EL SECRETO
12 EL TRIANGULO	53 COTO AVIACION
13 RESIDENCIAL PARQUES DE ZAPOPAN	54 CONDOMINIO TESTISTAN
14 RESIDENCIAL SANTA MARGARITA	55 REAL ACUEDUCTO
15 MARCELINO GARCIA BARRAGAN	56 PLAZA PUERTO LAUREL
16 LAS BOVEDAS	57 ANCORA LOFTS
17 TUZANIA EJIDAL	58 TAMESIS
18 GIRASOLES ELITE	59 PLAZA AVIACION
19 VALLE ESCONDIDO	60 EL REAL II
20 COLEGIO DEL AIRE	61 TORRE CIBELES
21 LA CIMA	62 TORRE PLENITUD VALLE RE
22 LUIS DONALDO COLOSIO	63 MARGARITAS
23 LOS GIRASOLES ACUEDUCTO	64 PRIVADA PUERTA LAUREL
24 TUZANIA EJIDAL II	65 REAL DE LA MORA 1
25 JARDINES DE NUEVO MEXICO	66 REAL PARK
26 MISION JARDINES	67 CONTEMPO
27 MISION DEL VALLE	68 VITTA RESIDENCIAL
28 QUINTAS DEL VALLE	69 CAPRI
31 FLORES DEL VALLE	70 TIBER
32 RESIDENCIAL DEL VALLE	
33 NOVATERRA	
34 VIVEROS DEL VALLE	
35 MISION DEL VALLE II	
36 LA NORIA	
37 RINCONADAS DEL VALLE	
38 VALLE ESMERALDA	
39 EL OLIVO RESIDENCIAL	
40 MURO VEKIO	
41 RINCONADA DE LOS FRESNOS	
42 EL REAL	
43 PACIFICA HABITAT	

PROYECCION UTM 13N  
DATUM: WGS 1984  
ESCALA: 1:24,500

ESCALA GRAFICA



# EL ESTADO DE JALISCO

PERIÓDICO OFICIAL

NOTA: SE AGREGARON LAS MANZANAS NUEVAS IMPLEMENTADAS EN EL SISTEMA GEV  
664100  
C01 Número de Manzana GEV  
ZONA CATASTRAL 38 "4G0"



237 16

Gobierno de  
**Zapopan**

TABLAS DE VALORES  
2025

CONSEJO TÉCNICO CATASTRAL MUNICIPAL	CONSEJO TÉCNICO CATASTRAL DEL ESTADO
H. AYUNTAMIENTO DE ZAPOPAN	H. CONGRESO DEL ESTADO

**COLONIAS, FRACCIONAMIENTOS Y CONDOMINIOS**

- 1 HOGARES DE NUEVO MEXICO SECC TESTISTAN
- 2 ARCOS DE ZAPOPAN SUR
- 3 H. AYUNTAMIENTO DE ZAPOPAN
- 4 LA TUZANIA INFONAVIT No. 1
- 5 HACIENDA LA MORA
- 6 JARDINES DEL VALLE
- 7 VILLAS DEL AIRE
- 8 PARQUES DE ZAPOPAN
- 9 JARDIN REAL
- 10 LA CASITA
- 11 PARQUE INDUSTRIAL FLEXTRONICS
- 12 EL TRIANGULO
- 13 RESIDENCIAL PARQUES DE ZAPOPAN
- 14 RESIDENCIAL SANTA MARGARITA
- 15 MARCELINO GARCIA BARRAGAN
- 16 LAS BOVEDAS
- 17 TUZANIA EJIDAL
- 18 GIRASOLES ELITE
- 19 VALLE ESCONDIDO
- 20 COLEGIO DEL AIRE
- 21 LA CIMA
- 22 LUIS DONALDO COLOSIO
- 23 LOS GIRASOLES ACUEDUCTO
- 24 TUZANIA EJIDAL II
- 25 JARDINES DE NUEVO MEXICO
- 26 MISION JARDINES
- 27 MISION DEL VALLE
- 29 QUINTAS DEL VALLE
- 31 FLORES DEL VALLE
- 32 RESIDENCIAL DEL VALLE
- 33 NOVATERRA
- 34 VIVEROS DEL VALLE
- 35 MISION DEL VALLE II
- 36 LA NORIA
- 37 RINCONADAS DEL VALLE
- 38 VALLE ESMERALDA
- 39 EL OLIVO RESIDENCIAL
- 40 MURO VEKIO
- 41 RINCONADA DE LOS FRESNOS
- 42 EL REAL
- 43 PACIFICA HABITAT
- 44 RINCON DEL VALLE
- 45 PLAZA REAL I
- 46 VILLAS DEL PALMAR
- 47 ARMONIA HABITAT
- 48 LOS GIRASOLES ACUEDUCTO
- 2A SEC
- 49 REAL DEL CARMEN
- 50 LUCERO DEL VALLE
- 51 EL REAL III
- 52 EL SECRETO
- 53 COTO AVIACION
- 54 CONDOMINIO TESTISTAN
- 55 REAL ACUEDUCTO
- 56 PLAZA PUERTO LAUREL
- 57 ANCORIA LOFTS
- 58 TAMESIS
- 59 PLAZA AVIACION
- 60 EL REAL II
- 61 TORRE CIBELES
- 62 TORRE PLENTIUD VALLE RE
- 63 MARGARITAS
- 64 PRIVADA PUERTA LAUREL
- 65 REAL DE LA MORA I
- 66 REAL PARK
- 67 CONTEMPO
- 68 VITTA RESIDENCIAL
- 69 CAPRI
- 70 TIBER

PROYECCION UTM 13N  
DATUM: WGS 1984  
ESCALA: 1:24,509

ESCALA GRAFICA

EL PRESENTE DOCUMENTO SE REVISÓ Y CUMPLE CON LOS REQUISITOS Y RECOMENDACIONES EMITIDAS POR EL CONSEJO TÉCNICO CATASTRAL DEL ESTADO.

**RODOLFO GONZÁLEZ SÁNCHEZ**  
DIRECTOR DE CATASTRO DEL ESTADO Y SECRETARIO DE ACUERDOS





EL PRESENTE DOCUMENTO SE REVISÓ Y CUMPLE CON LOS REQUISITOS Y RECOMENDACIONES EMISOS POR EL CONSEJO TÉCNICO CATASTRAL DEL ESTADO.

RIDOLFO GARCÍA SÁNCHEZ  
DIRECTOR DE CATASTRO DEL ESTADO Y SECRETARIO DE ACUERDOS

238 17

**Gobierno de  
Zapopan**

TABLAS DE VALORES  
2025

<p>CONSEJO TÉCNICO CATASTRAL MUNICIPAL</p>	<p>CONSEJO TÉCNICO CATASTRAL DEL ESTADO</p>
<p>H. AYUNTAMIENTO DE ZAPOPAN</p>	<p>H. CONGRESO DEL ESTADO</p>

**COLONIAS, FRACCIONAMIENTOS Y CONDOMINIOS**

1 HOGARES DE NUEVO MEXICO SECC TESISITAN	44 RINCON DEL VALLE
2 ARCOS DE ZAPOPAN SUR	45 PLAZA REAL I
4 LA TUZANIA INFONAVIT No. 1	46 VILLAS DEL PALMAR
5 HACIENDA LA MORA	47 ARMONIA HABITAT
6 JARDINES DEL VALLE	48 LOS GIRASOLES ACUEDUCTO
7 VILLAS DEL AIRE	2A SEC
8 PARQUES DE ZAPOPAN	49 REAL DEL CARMEN
9 JARDIN REAL	50 LUCERO DEL VALLE
10 LA CASITA	51 EL REAL III
11 PARQUE INDUSTRIAL FLEXTRONICS	52 EL SECRETO
12 EL TRIANGULO	53 COTO AVIACION
13 RESIDENCIAL PARQUES DE ZAPOPAN	54 CONDOMINIO TESISITAN
14 RESIDENCIAL SANTA MARGARITA	55 REAL ACUEDUCTO
15 MARCELINO GARCIA BARRAGAN	56 PLAZA PUERTO LAUREL
16 LAS BOVEDAS	57 ANCORIA LOFTS
17 TUZANIA EJIDAL	58 TAMESIS
18 GIRASOLES ELITE	59 PLAZA AVIACION
19 VALLE ESCONDIDO	60 EL REAL II
20 COLEGIO DEL AIRE	61 TORRE CIBELES
21 LA CIMA	62 TORRE PLENITUD VALLE RE
22 LUIS DONALDO COLOSIO	63 MARGARITAS
23 LOS GIRASOLES ACUEDUCTO	64 PRIVADA PUERTA LAUREL
24 TUZANIA EJIDAL II	65 REAL DE LA MORA 1
25 JARDINES DE NUEVO MEXICO	66 REAL PARK
26 MISION JARDINES	67 CONTEMPO
27 MISION DEL VALLE	68 VITTA RESIDENCIAL
29 CUINTAS DEL VALLE	69 CAPRI
31 FLORES DEL VALLE	70 TIBER
32 RESIDENCIAL DEL VALLE	
33 NOVATERRA	
34 VIVEROS DEL VALLE	
35 MISION DEL VALLE II	
36 LA NORIA	
37 RINCONADAS DEL VALLE	
38 VALLE ESMERALDA	
39 EL OLIVO RESIDENCIAL	
40 MURO VEKIO	
41 RINCONADA DE LOS FRESNOS	
42 EL REAL	
43 PACIFICA HABITAT	

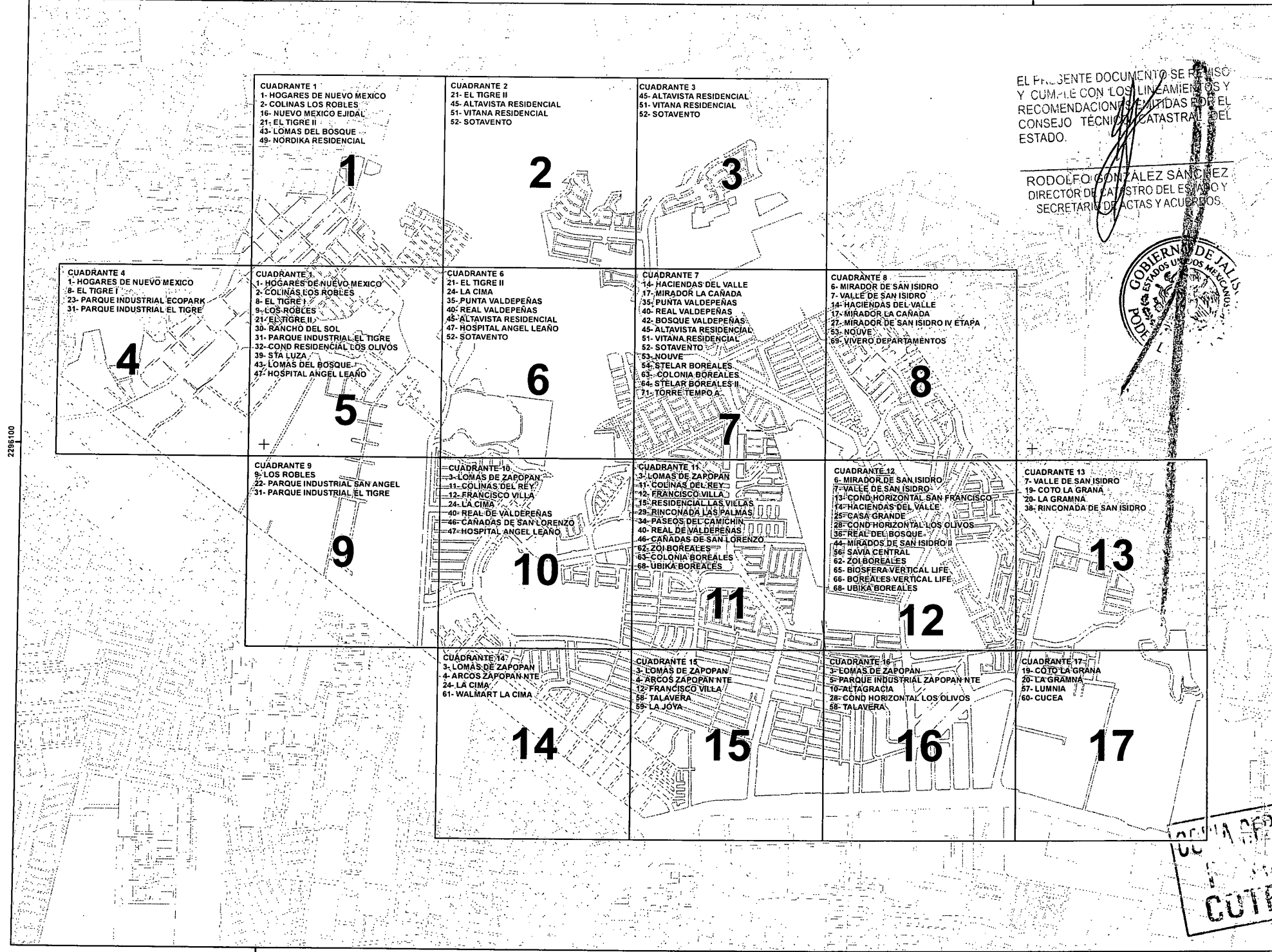
PROYECCION UTM 13N  
DATUM: WGS 1984  
ESCALA: 1:24,500

5 27.5 35 110  
Metros  
ESCALA GRAFICA

# EL ESTADO DE JALISCO

PERIÓDICO OFICIAL

NOTA: SE AGREGARON LAS MANZANAS NUEVAS IMPLEMENTADAS EN EL SISTEMA GEV  
001 Número de Manzana-GEV 664100 ZONA CATASTRAL 39 "3H9" 668100



EL PRESENTE DOCUMENTO SE ELABORÓ Y CUMPLE CON LOS LINEAMIENTOS Y RECOMENDACIONES EMITIDAS POR EL CONSEJO TÉCNICO CATASTRAL DEL ESTADO.

RODOLFO GONZÁLEZ SANCHEZ  
DIRECTOR DE CATASTRO DEL ESTADO Y SECRETARÍA DE ACTAS Y ACUERDOS.



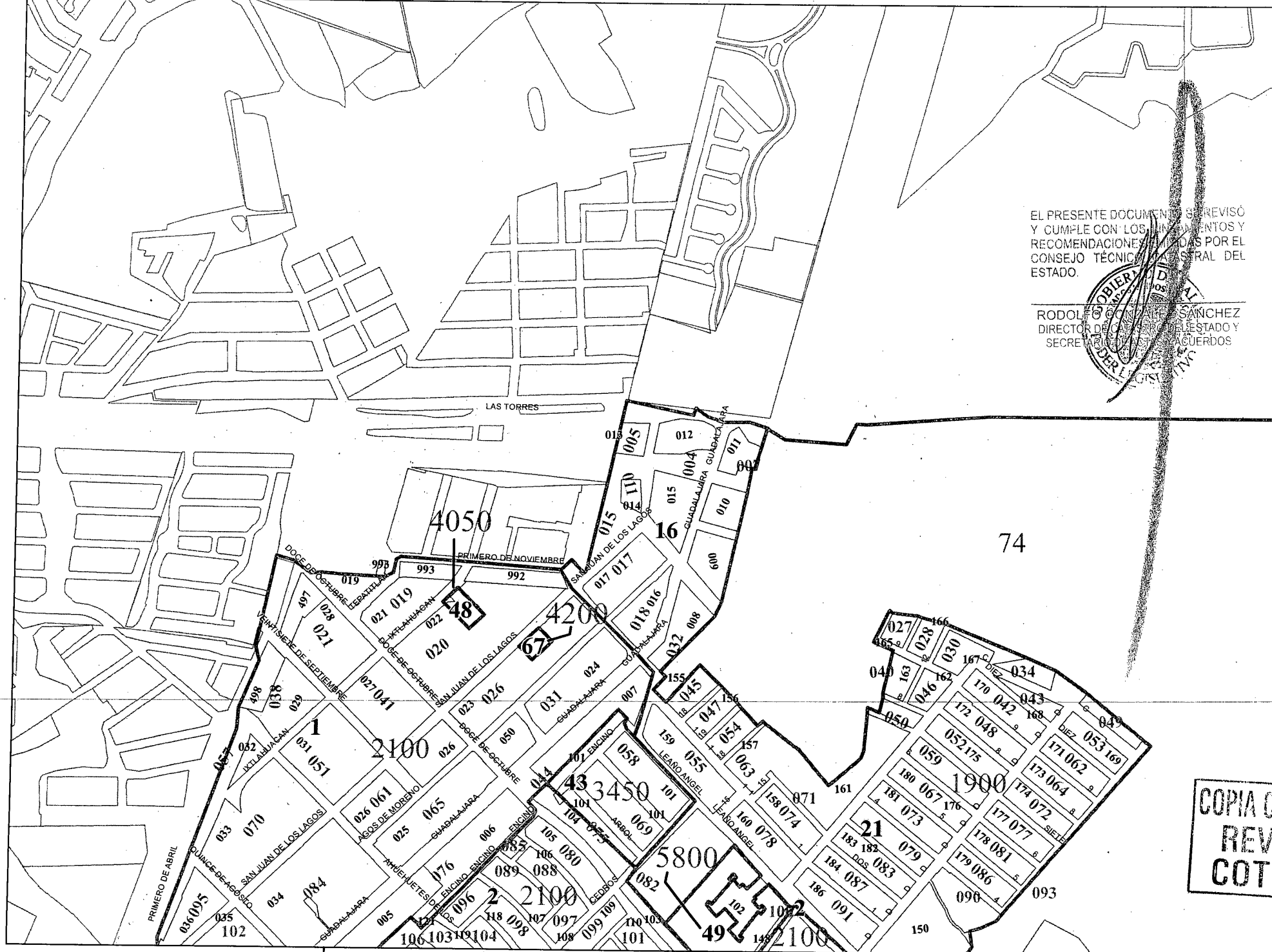
CONSEJO TÉCNICO CATASTRAL MUNICIPAL	CONSEJO TÉCNICO CATASTRAL DEL ESTADO
CONSEJO TÉCNICO CATASTRAL DEL ESTADO	H. CONGRESO DEL ESTADO

**COLONIAS, FRACCIONAMIENTOS Y CONDOMINIOS**

1 HOGARES DE NUEVO MEXICO	45 ALTAVISTA RESIDENCIAL
2 COLINAS LOS ROBLES	46 CAÑADAS DE SAN LORENZO
3 LOMAS DE ZAPOPAN	47 HOSPITAL ANGEL LEAÑO
4 ARCOS DE ZAPOPAN NTE	48 MONARKA RESIDENCIAL
5 PARQUE INDUSTRIAL ZAPOPAN NTE	49 NORDIKA RESIDENCIAL
6 MIRADOR DE SAN ISIDRO	50 MIRALTO RESIDENCIAL
7 VALLE DE SAN ISIDRO	51 VITANA RESIDENCIAL
8 EL TIGRE I	52 SOTAVENTO
9 LOS ROBLES	53 NOUVE
10 ALTAGRACIA	54 STELAR BOREALES
11 COLINAS DEL REY	55 PLAZA REAL DEL BOSQUE
12 FRANCISCO VILLA	56 SAVIA CENTRAL
13 COND HORIZONTAL SAN FRANCISCO	57 LUMNIA
14 HACIENDAS DEL VALLE	58 TALAVERA
15 RESIDENCIAL LAS VILLAS	59 LA JOYA
16 NUEVO MEXICO EJIDAL	60 CUCEA
17 MIRADOR DE LA CAÑADA	61 WALMART LA CIMA
18 COTO LA GRANA	62 ZOI BOREALES
19 LA GRANA	63 COLONIA BOREAL FS
20 LA GRANA	64 STELAR BOREALES II
21 EL TIGRE II	65 BIOSFERA LIVING TOWER
22 PARQUE INDUSTRIAL SAN ANGEL	66 BOREALES VERTICAL LIFE
23 PARQUE INDUSTRIAL ECOPARK	67 MONARKA SAN JUAN DE LOS LAGOS
24 LA CIMA	68 UBIKA BOREALES
25 CASA GRANDE	69 VIVERO DEPARTAMENTOS
26 MIRADOR DE SAN ISIDRO IV ETAPA	70 TORRE TEMPO A
27 COND HORIZONTAL LOS OLIVOS	
28 RINCONADA LAS PALMAS	
29 RANCHO DEL SOL	
30 COND RESIDENCIAL LOS ROBLES	
31 PASEOS DEL CAMICHIN	
32 PUNTA VALDEPEÑAS	
33 REAL DEL BOSQUE	
34 HACIENDA DEL SOL	
35 RINCONADA DE SAN ISIDRO	
36 STA LUZA	
37 REAL DE VALDEPEÑAS	
38 VALDEPEÑAS II	
39 BOSQUE VALDEPEÑAS	
40 LOMAS DEL BOSQUE	
41 MIRADOR DE SAN ISIDRO II	


PROYECCIÓN UTM 13N  
DATUM: WGS 1984  
ESCALA: 1:18,670

NOTA: SE AGREGARON LAS MANZANAS NUEVAS IMPLEMENTADAS EN EL SISTEMA GEV  
001 Número de Manzana-GEV 664100 ZONA CATASTRAL 39 "3H9"



EL PRESENTE DOCUMENTO SE REVISÓ Y CUMPLE CON LOS REQUISITOS Y RECOMENDACIONES EMITIDAS POR EL CONSEJO TÉCNICO CATASTRAL DEL ESTADO.

RODOLFO GONZÁLEZ SANCHEZ  
DIRECTOR DE CATASTRO DEL ESTADO Y SECRETARÍA DE ACUERDOS



2401

Gobierno de  
**Zapopan**  
TABLAS DE VALORES  
2025

CONSEJO TÉCNICO CATASTRAL MUNICIPAL	CONSEJO TÉCNICO CATASTRAL DEL ESTADO
H. AYUNTAMIENTO DE ZAPOPAN	H. CONGRESO DEL ESTADO

- COLONIAS, FRACCIONAMIENTOS Y CONDOMINIOS**
- |                                  |                           |
|----------------------------------|---------------------------|
| 1 HOGARES DE NUEVO MÉXICO        | 45 ALTAVISTA RESIDENCIAL  |
| 2 COLINAS LOS ROBLES             | 46 CAÑADAS DE SAN LOREN   |
| 3 LOMAS DE ZAPOPAN               | 47 HOSPITAL ANGEL LEAÑO   |
| 4 ARCOS DE ZAPOPAN NTE           | 48 MONARCA RESIDENCIAL    |
| 5 PARQUE INDUSTRIAL ZAPOPAN NTE  | 49 NORDIKA RESIDENCIAL    |
| 6 MIRADOR DE SAN ISIDRO          | 50 MIRALTO RESIDENCIAL    |
| 7 VALLE DE SAN ISIDRO            | 51 VITANA RESIDENCIAL     |
| 8 EL TIGRE I                     | 52 SOTAVENTO              |
| 9 LOS ROBLES                     | 53 NOUVE                  |
| 10 ALTAGRACIA                    | 54 STELAR BOREALES        |
| 11 COLINAS DEL REY               | 55 PLAZA REAL DEL BOSQUE  |
| 12 FRANCISCO VILLA               | 56 SAVIA CENTRAL          |
| 13 COND HORIZONTAL SAN FRANCISCO | 57 LUMNIA                 |
| 14 HACIENDAS DEL VALLE           | 58 TALAVERA               |
| 15 RESIDENCIAL LAS VILLAS        | 59 LA JOYA                |
| 16 NUEVO MÉXICO EJIDAL           | 60 CUCEA                  |
| 17 MIRADOR DE LA CAÑADA          | 61 WALMART LA CIMA        |
| 18 COTO LA GRANA                 | 62 ZOI BOREALES           |
| 19 LA GRANA                      |                           |
| 20 EL TIGRE II                   |                           |
| 21 PARQUE INDUSTRIAL SAN ANGEL   |                           |
| 22 PARQUE INDUSTRIAL ECOPARK     |                           |
| 23 LA CIMA                       | 63 COLONIA BOREALES       |
| 24 CASA GRANDE                   | 64 STELAR BOREALES II     |
| 25 MIRADOR DE SN ISIDRO IV ETAPA |                           |
| 26 COND HORIZONTAL LOS OLIVOS    |                           |
| 27 RINCONADA LAS PALMAS          |                           |
| 28 RANCHO DEL SOL                |                           |
| 29 COND RESIDENCIAL LOS ROBLES   | 65 BIOSFERA LIVING TOWER  |
| 30 PASEOS DEL CAMICHIN           | 66 BOREALES VERTICAL LIFE |
| 31 PUNTA VALDEPERAS              | 67 MONARCA SAN JUAN DE    |
| 32 REAL DEL BOSQUE               | 68 LOS LAGOS              |
| 33 HACIENDA DEL SOL              | 69 UBICA BOREALES         |
| 34 RINCONADA DE SAN ISIDRO       | 70 VIVERO DEPARTAMENTO    |
| 35 STA LUZA                      | 71 MAESTRO AVITAKE        |
| 36 REAL DE VALDEPERAS            | 72 TORRE TEMPO A          |
| 37 VALDEPERAS II                 |                           |
| 38 BOSQUE VALDEPERAS             |                           |
| 39 COMAS DEL BOSQUE              |                           |
| 40 MIRADOR DE SAN ISIDRO II      |                           |

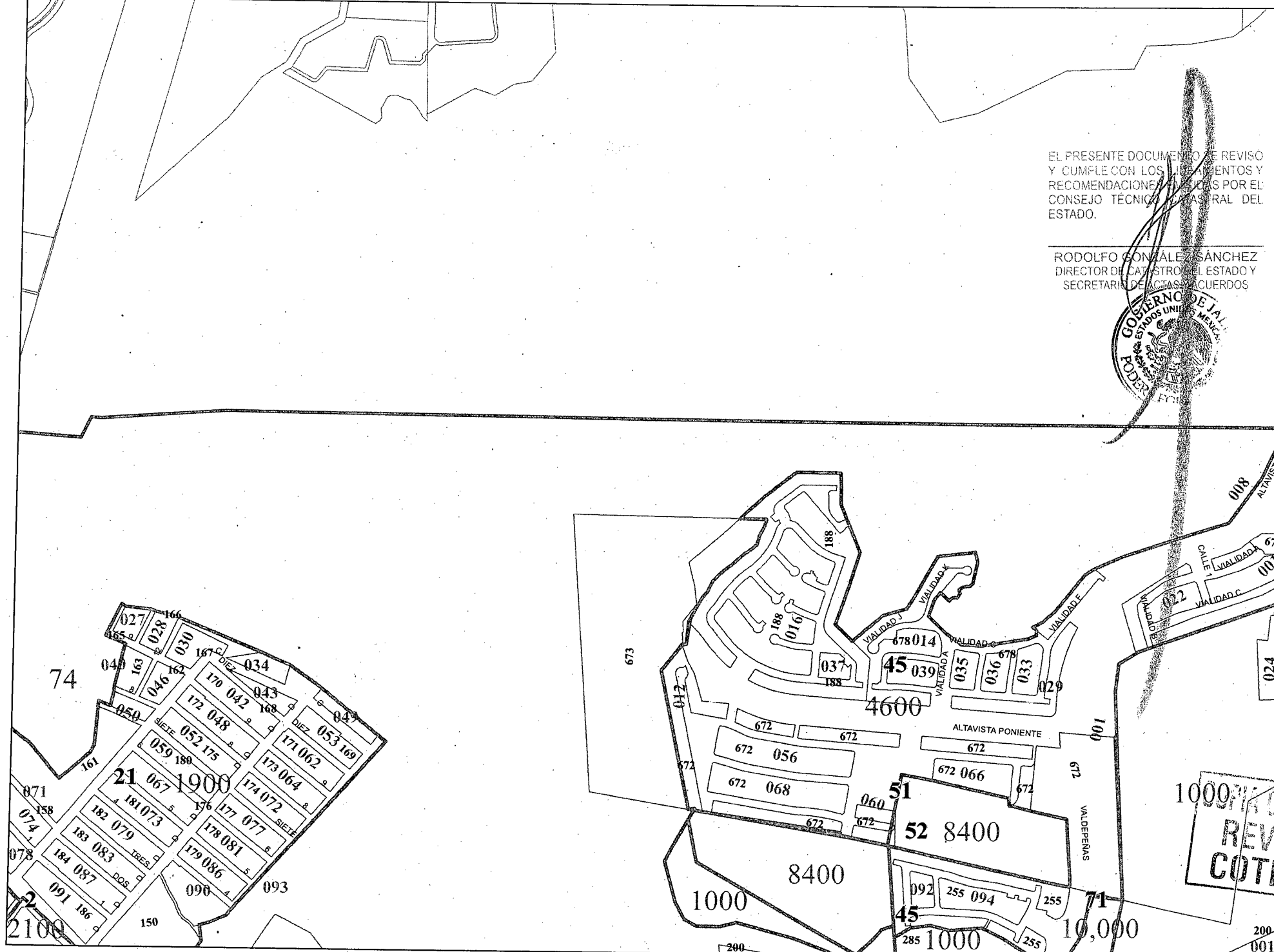
COPIA COTEL  
REVIS  
COTEL

PROYECCIÓN UTM 13N  
DATUM: WGS 1984  
ESCALA: 1:4,690

# EL ESTADO DE JALISCO

PERIÓDICO OFICIAL

NOTA: SE AGREGARON LAS MANZANAS NUEVAS IMPLEMENTADAS EN EL SISTEMA GEV  
001 Número de Manzana-GEV ZONA CATASTRAL 39 "3H9"



EL PRESENTE DOCUMENTO SE REVISÓ Y CUMPLE CON LOS REQUISITOS Y RECOMENDACIONES HECHAS POR EL CONSEJO TÉCNICO CATASTRAL DEL ESTADO.

RODOLFO GONZÁLEZ SÁNCHEZ  
DIRECTOR DE CATASTRO DEL ESTADO Y  
SECRETARÍA DE AGENCIAS ACUERDOS



241 2

GOBIERNO DEL ESTADO DE JALISCO  
Zapopan  
TABLAS DE VALORES  
2025

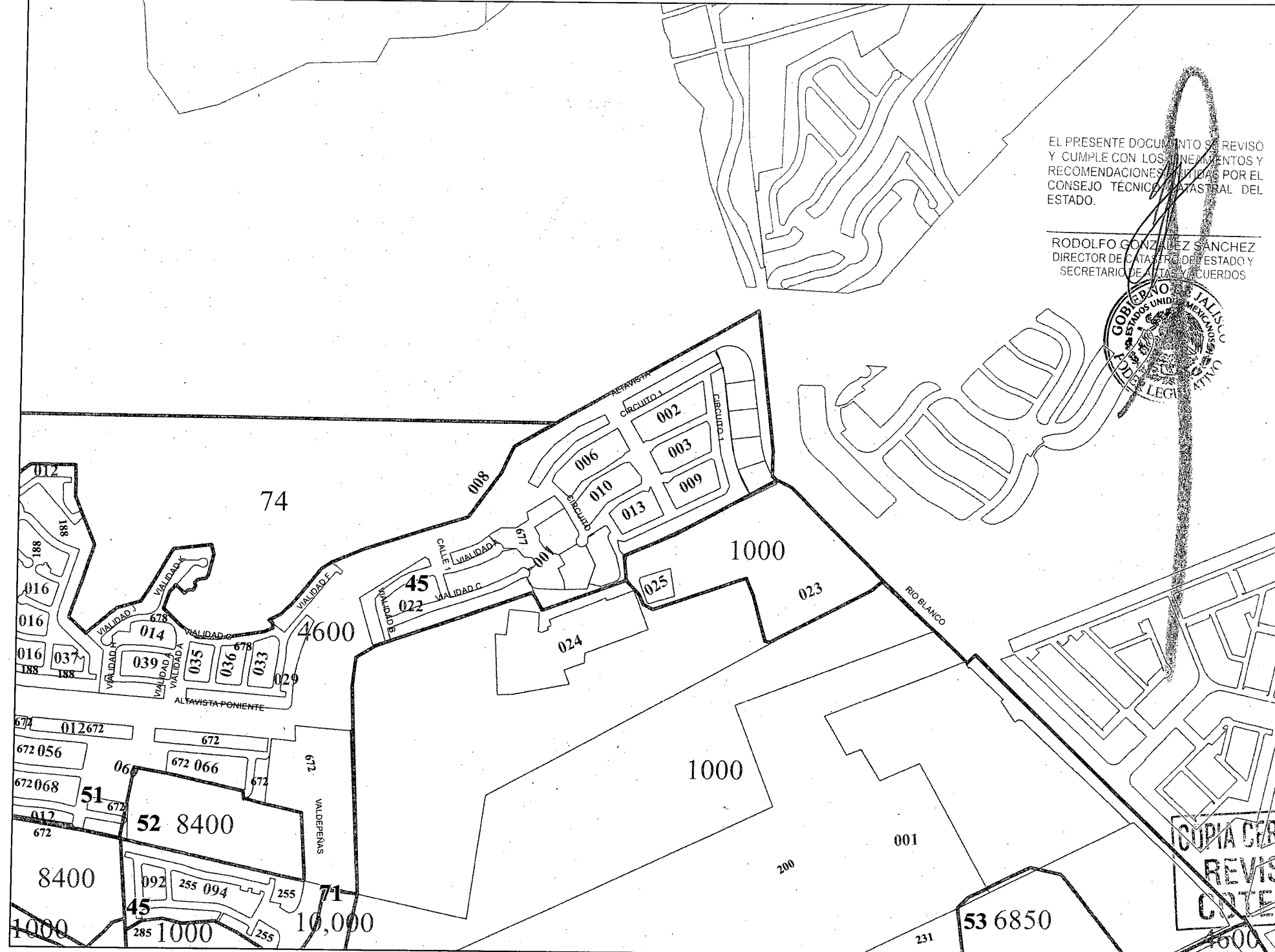
CONSEJO TÉCNICO CATASTRAL MUNICIPAL	CONSEJO TÉCNICO CATASTRAL DEL ESTADO
H. AYUNTAMIENTO DE ZAPOPAN	H. CONGRESO DEL ESTADO

**COLONIAS, FRACCIONAMIENTOS Y CONDOMINIOS**

1 HOGARES DE NUEVO MEXICO	45 ALTAVISTA RESIDENCIAL
2 COLINAS LOS ROBLES	46 CAÑADAS DE SAN LOREN
3 LOMAS DE ZAPOPAN	47 HOSPITAL ANGEL LEANO
4 ARCOS DE ZAPOPAN NTE	48 MONARKA RESIDENCIAL
5 PARQUE INDUSTRIAL ZAPOPAN NTE	49 NORDIKA RESIDENCIAL
6 MIRADOR DE SAN ISIDRO	50 MIRALTO RESIDENCIAL
7 VALLE DE SAN ISIDRO	51 VITANA RESIDENCIAL
8 EL TIGRE I	52 SOTAVENTO
9 LOS ROBLES	53 NOUVE
10 ALTAGRACIA	54 STELAR BOREALES
11 COLINAS DEL REY	55 PLAZA REAL DEL BOSQUE
12 FRANCISCO VILLA	56 SAVIA CENTRAL
13 COND HORIZONTAL SAN FRANCISCO	57 LUMINIA
14 HACIENDAS DEL VALLE	58 TALAVERA
15 RESIDENCIAL LAS VILLAS	59 LA JOYA
16 NUEVO MEXICO EJIDAL	60 CUCEA
17 MIRADOR DE LA CAÑADA	61 WALMART LA CIMA
19 COTO LA GRANA	62 ZOI BOREALES
20 LA GRANA	63 COLONIA BOREALES
21 EL TIGRE II	64 STELAR BOREALES II
22 PARQUE INDUSTRIAL SAN ANGEL	
23 PARQUE INDUSTRIAL ECOPARK	
24 LA CIMA	
25 CASA GRANDE	
27 MIRADOR DE SN ISIDRO IV ETAPA	
28 COND HORIZONTAL LOS OLIVOS	
29 RINCONADA LAS PALMAS	
30 RANCHO DEL SOL	
32 COND RESIDENCIAL LOS ROBLES	65 BIOSFERA LIVING TOWER
34 PASEOS DEL CAMICHIN	66 BOREALES VERTICAL LIFE
35 PUNTA-VALDEREÑAS	67 MONARKA SAN JUAN DE LOS LAGOS
36 REAL DEL BOSQUE	68 UBKA BOREALES
37 HACIENDA DEL SOL	69 VIVERO DEPARTAMENTO
38 RINCONADA DE SAN ISIDRO	70 MAESTRO AVITAKE
39 ESTALUZA	71 TORRE TEMPO A
40 RANCHO DE VALDEPEÑAS	
41 WALDEPEÑAS II	
42 BOSQUE VALDEPEÑAS	
43 LOMAS DE BOSQUE	
44 MIRADOR DE SAN ISIDRO II	

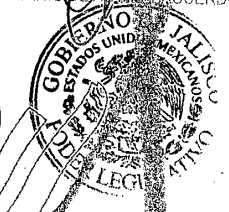
PROYECCIÓN UTM 13N  
DATUM: WGS 1984  
ESCALA: 1:4,000

NOTA: SE AGREGARON LAS MANZANAS NUEVAS IMPLEMENTADAS EN EL SISTEMA GEV  
001 Número de Manzana-GEV ZONA CATASTRAL 39 "3H9"



EL PRESENTE DOCUMENTO SE REVISÓ Y CUMPLE CON LOS REQUISITOS Y RECOMENDACIONES EMITIDAS POR EL CONSEJO TÉCNICO CATASTRAL DEL ESTADO.

RODOLFO GONZÁLEZ SANCHEZ  
DIRECTOR DE CATASTRO DEL ESTADO Y SECRETARIO DE ALIADOS Y ACUERDOS



242 3

Gobierno de  
**Zapopan**  
TABLAS DE VALORES  
2025

CONSEJO TÉCNICO CATASTRAL MUNICIPAL	CONSEJO TÉCNICO CATASTRAL DEL ESTADO
H. AYUNTAMIENTO DE ZAPOPAN	H. CONGRESO DEL ESTADO

**COLONIAS, FRACCIONAMIENTOS Y CONDOMINIOS**

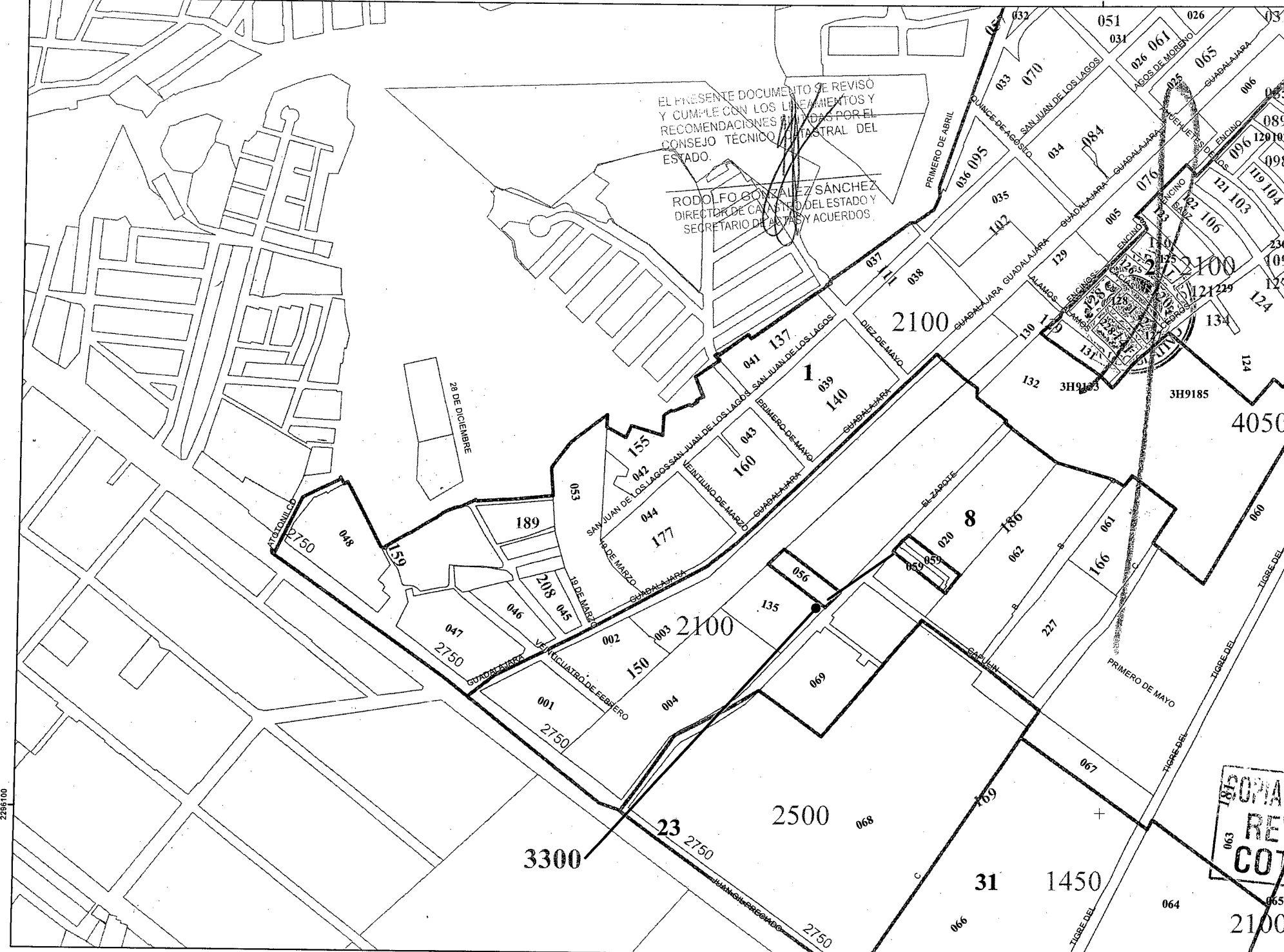
1 HOGARES DE NUEVO MEXICO	45 ALTAVISTA RESIDENCIAL
2 COLINAS LOS ROBLES	46 CAÑADAS DE SAN LOREN
3 LOMAS DE ZAPOPAN	47 HOSPITAL ANGEL LEAÑO
4 ARCOS DE ZAPOPAN NTE	48 MONARKA RESIDENCIAL
5 PARQUE INDUSTRIAL ZAPOPAN NTE	49 NORDIKA RESIDENCIAL
6 MIRADOR DE SAN ISIDRO	50 MIRALTO RESIDENCIAL
7 VALLE DE SAN ISIDRO	51 VITANA RESIDENCIAL
8 EL TIGRE I	52 SOTAVENTO
9 LOS ROBLES	53 NOUVE
10 ALTAGRACIA	54 STELAR BOREALES
11 COLINAS DEL REY	55 PLAZA REAL DEL BOSQU
12 FRANCISCO VILLA	56 COND HORIZONTAL SAN FRANCISCO
13 COND HORIZONTAL SAN FRANCISCO	57 SAVIA CENTRAL
14 HACIENDAS DEL VALLE	58 LUMNIA
15 RESIDENCIAL LAS VILLAS	59 TALAVERA
16 NUEVO MEXICO EIDIAL	60 LA JOVA
17 MIRADOR DE LA CAÑADA	61 CUCEA
18 COTO LA GRANA	62 WALMART LA CIMA
19 LA GRANA	63 COLONIA BOREALES
20 LA GRANA	64 STELAR BOREALES II
21 EL TIGRE II	65 BIOSFERA LIVING TOWER
22 PARQUE INDUSTRIAL SAN ANGEL	66 BOREALES VERTICAL LIFE
23 PARQUE INDUSTRIAL ECOPARK	67 MONARKA SAN JUAN DE
24 LA CIMA	68 LOS LAGOS
25 CASA GRANDE	69 UBIKA BOREALES
26 MIRADOR DE SN ISIDRO IV ETAPA	70 VIVERO DEPARTAMENTO
27 COND HORIZONTAL LOS OLIVOS	71 MAESTRO AVITAKE
28 RINCONADA LAS PALMAS	72 TORRE TEMPO A
29 RANCHO DEL SOL	
30 COND RESIDENCIAL LOS ROBLES	
31 PASEOS DEL CAMICHIN	
32 PUNTA VALDEPERAS	
33 REAL DEL BOSQUE	
34 HACIENDA DEL SOL	
35 RINCONADA DE SAN ISIDRO	
36 VALLE DE SAN ISIDRO	
37 BOSQUE VALDEPERAS	
38 LOMAS DEL BOSQUE	
39 MIRADOR DE SAN ISIDRO II	

PROYECCIÓN UTM 13N  
DATUM WGS 1984  
ESCALA: 1:4,690

ESCALA GRÁFICA

**EL ESTADO DE JALISCO**  
PERIÓDICO OFICIAL

NOTA: SE AGREGARON LAS MANZANAS NUEVAS IMPLEMENTADAS EN EL SISTEMA GEV. ZONA CATASTRAL 39 "3H9"  
001 Número de Manzana-GEV



**2434**

GOBIERNO DE  
**Zapopan**  
TABLAS DE VALORES  
2026

CONSEJO TÉCNICO CATASTRAL MUNICIPAL	CONSEJO TÉCNICO CATASTRAL DEL ESTADO
H. AYUNTAMIENTO DE ZAPOPAN	H. CONGRESO DEL ESTADO

**COLONIAS, FRACCIONAMIENTOS Y CONDOMINIOS**

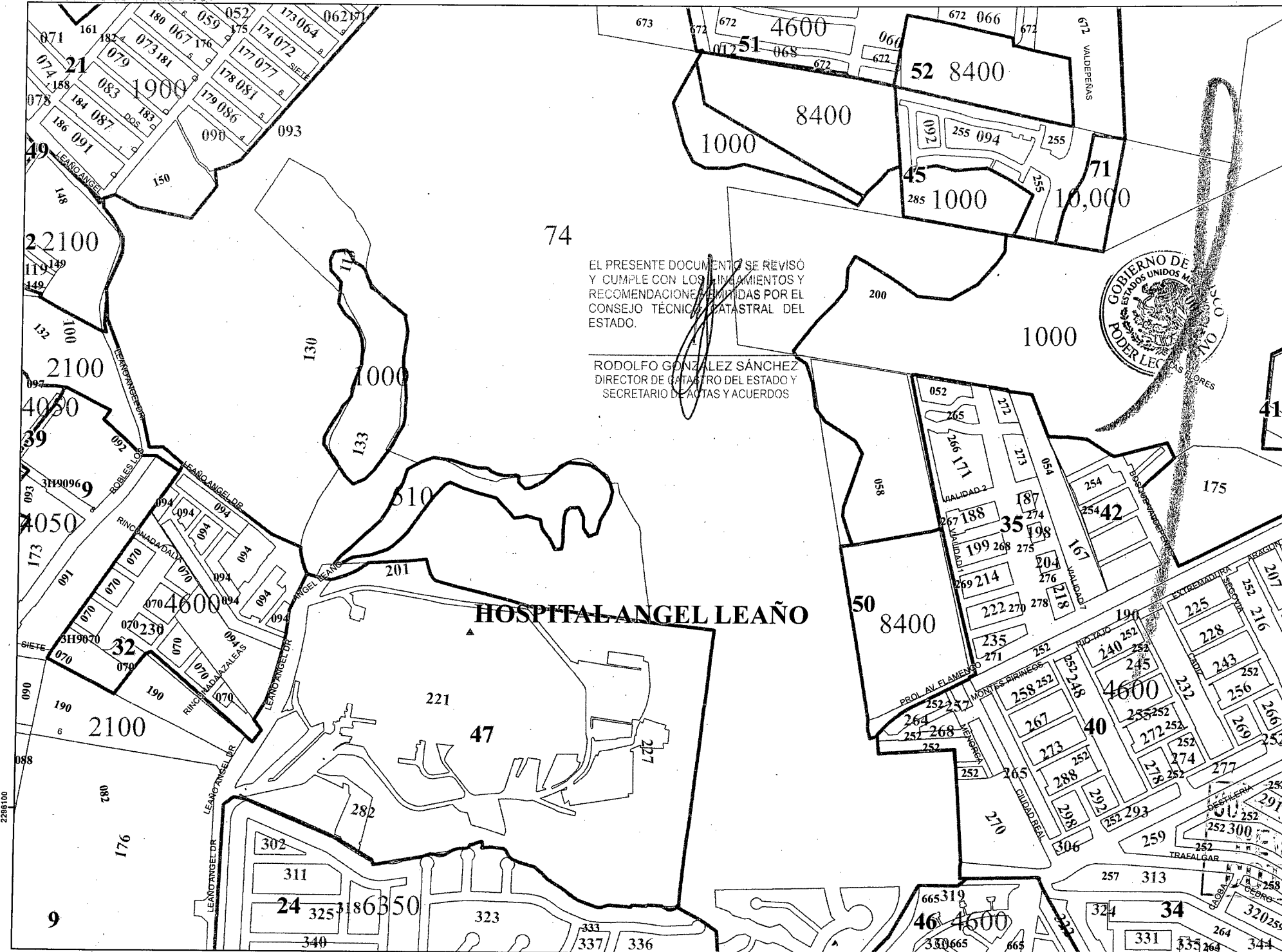
1 HOGARES DE NUEVO MEXICO	45 ALTAVISTA RESIDENCIAL
2 COLINAS LOS ROBLES	46 CAÑADAS DE SAN LORE
3 LOMAS DE ZAPOPAN	47 HOSPITAL ANGEL LEAÑO
4 ARCOS DE ZAPOPAN NTE	48 MONARCA RESIDENCIAL
5 PARQUE INDUSTRIAL ZAPOPAN NTE	49 NORDIKA RESIDENCIAL
6 MIRADOR DE SAN ISIDRO	50 MIRALTO RESIDENCIAL
7 VALLE DE SAN ISIDRO	51 VITANA RESIDENCIAL
8 EL TIGRE I	52 SOTAVENTO
9 LOS ROBLES	53 NOUVE
10 ALTAGRACIA	54 STELAR BOREALES
11 COLINAS DEL REY	55 PLAZA REAL DEL BOSQU
12 FRANCISCO VILLA	56 SAVIA CENTRAL
13 COND HORIZONTAL SAN FRANCISCO	57 LUMNIA
14 HACIENDAS DEL VALLE	58 TALAVERA
15 RESIDENCIAL LAS VILLAS	59 LA JOYA
16 NUEVO MEXICO EIDAL	60 CUCEA
17 MIRADOR DE LA CAÑADA	61 WALMART LA CIMA
18 COTO LA GRANA	62 ZOI BOREALES
19 COTO LA GRANA	
20 LA GRANA	
21 EL TIGRE II	
22 PARQUE INDUSTRIAL SAN ANGEL	
23 PARQUE INDUSTRIAL ECOPARK	63 COLONIA BOREALES
24 LA CIMA	64 STELAR BOREALES II
25 CASA GRANDE	
26 MIRADOR DE SN ISIDRO IV ETAPA	
27 COND HORIZONTAL LOS OLIVOS	
28 RINCONADA LAS PALMAS	
29 RANCHO DEL SOL	
30 COND RESIDENCIAL LOS ROBLES	65 BIOSFERA LIVING TOWEI
31 PASEOS DEL CAMICHIN	66 BOREALES VERTICAL LIFE
32 PUNTA VALDEPERAS	67 MONARCA SAN JUAN DE
33 REAL DEL BOSQUE	LOS LAGOS
34 HACIENDA DEL SOL	68 UBICA BOREALES
35 RINCONADA DE SAN ISIDRO	69 VIVERO DEPARTAMENTC
36 STA LUZA	70 MAESTRO AVITAKE
37 REAL DEL BOSQUE	71 TORRE TEMPO A
38 VALDEPERAS II	
39 BOSQUE VALDEPERAS	
40 LOMAS DEL BOSQUE	
41 MIRADOR DE SAN ISIDRO II	

PROYECCIÓN UTM 13N  
DATUM: WGS 1984  
ESCALA: 1:4,000



EL ESTADO DE JALISCO  
PERIÓDICO OFICIAL

NOTA: SE AGREGARON LAS MANZANAS NUEVAS IMPLEMENTADAS EN EL SISTEMA GEV  
001 Número de Manzana-GEV ZONA CATASTRAL 39 "3H9"



245 6

Gobierno de Jalisco  
**Zapopan**  
 TABLAS DE VALORES  
 2025

CONSEJO TÉCNICO CATASTRAL MUNICIPAL	CONSEJO TÉCNICO CATASTRAL DEL ESTADO
H. AYUNTAMIENTO DE ZAPOPAN	H. CONGRESO DEL ESTADO

**COLONIAS, FRACCIONAMIENTOS Y CONDOMINIOS**

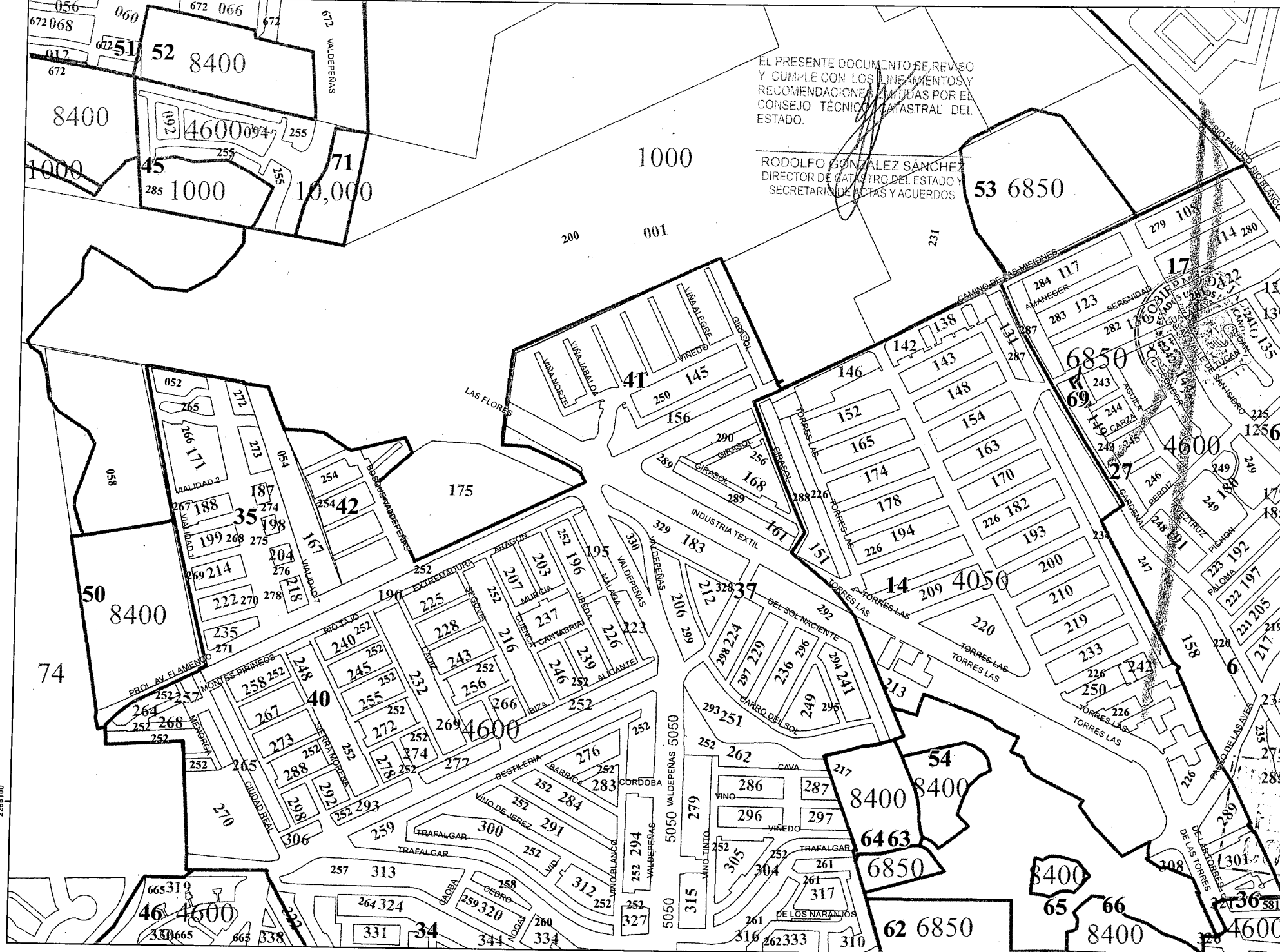
1 HOGARES DE NUEVO MEXICO	45 ALTAVISTA RESIDENCIAL
2 COLINAS LOS ROBLES	46 CAÑADAS DE SAN LOREN
3 LOMAS DE ZAPOPAN	47 HOSPITAL ANGEL LEÑO
4 ARCOS DE ZAPOPAN NTE	48 MONARCA RESIDENCIAL
5 PARQUE INDUSTRIAL ZAPOPAN NTE	49 NORDIKA RESIDENCIAL
6 MIRADOR DE SAN ISIDRO	50 MIRALTO RESIDENCIAL
7 VALLE DE SAN ISIDRO	51 VITANA RESIDENCIAL
8 EL TIGRE I	52 SOTAVENTO
9 LOS ROBLES	53 NOUVE
10 ALTAGRACIA	54 STELAR BOREALES
11 COLINAS DEL REY	55 PLAZA REAL DEL BOSQU
12 FRANCISCO VILLA	56 SAVIA CENTRAL
13 COND HORIZONTAL SAN FRANCISCO	57 LUMNIA
14 HACIENDAS DEL VALLE	58 TALAVERA
15 RESIDENCIAL LAS VILLAS	59 LA JOYA
16 NUEVO MEXICO EJIDAL	60 CUCEA
17 MIRADOR DE LA CAÑADA	61 WALMART LA CIMA
19 COTO LA GRANA	62 ZOI BOREALES
20 LA GRANA	63 COLONIA BOREALES
21 EL TIGRE II	64 STELAR BOREALES II
22 PARQUE INDUSTRIAL SAN ANGEL	
23 PARQUE INDUSTRIAL ECOPARK	
24 LA CIMA	
25 CASA GRANDE	
27 MIRADOR DE SN ISIDRO IV ETAPA	
28 COND HORIZONTAL LOS OLIVOS	
29 RINCONADA LAS PALMAS	
30 RANCHO DEL SOL	
32 COND RESIDENCIAL LOS ROBLES	65 BIOSFERA LIVING TOWE
34 PASEOS DEL CAMICHIN	66 BOREALES VERTICAL LIFI
35 PUNTA VALDEPEÑAS	67 MONARCA SAN JUAN DE
36 REAL DEL BOSQUE	68 LOS LAGOS
37 HACIENDA DEL SOL	68 UBICA BOREALES
38 RINCONADA DE SAN ISIDRO	69 VIVERO DEPARTAMENTC
39 STA LUZA	70 MAESTRO AVITAKE
40 REAL DE VALDEPEÑAS	71 TORRE TEMPO A
41 VALDEPEÑAS III	
42 BOSQUE VALDEPEÑAS	
43 LOMAS DEL BOSQUE	
44 MIRADOR DE SAN ISIDRO II	

PROYECCIÓN UTM-13N  
DATUM: WGS 1984  
ESCALA: 1:4,690

ESCALA GRÁFICA  
0 27.5 55 110



NOTA: SE AGREGARON LAS MANZANAS NUEVAS IMPLEMENTADAS EN EL SISTEMA GEV  
001 Número de Manzana-GEV ZONA CATASTRAL 39 "3H9"



EL PRESENTE DOCUMENTO SE REVISÓ Y CUMPLE CON LOS LINEAMIENTOS Y RECOMENDACIONES EMITIDAS POR EL CONSEJO TÉCNICO CATASTRAL DEL ESTADO.

RODOLFO GONZÁLEZ SÁNCHEZ  
DIRECTOR DE CATASTRO DEL ESTADO Y SECRETARÍA DE ACTAS Y ACUERDOS



GOBIERNO DEL ESTADO DE JALISCO  
**Zapopan**  
TABLAS DE VALORES  
2025

CONSEJO TÉCNICO CATASTRAL MUNICIPAL	CONSEJO TÉCNICO CATASTRAL DEL ESTADO
H. AYUNTAMIENTO DE ZAPOPAN	H. CONGRESO DEL ESTADO

**COLONIAS, FRACCIONAMIENTOS Y CONDOMINIOS**

1 HOGARES DE NUEVO MEXICO	45 ALTAVISTA RESIDENCIAL
2 COLINAS LOS ROBLES	46 CAÑADAS DE SAN LOREN
3 LOMAS DE ZAPOPAN	47 HOSPITAL ANGEL LEAÑO
4 ARCOS DE ZAPOPAN NTE	48 MONARCA RESIDENCIAL
5 PARQUE INDUSTRIAL ZAPOPAN NTE	49 NORDIKA RESIDENCIAL
6 MIRADOR DE SAN ISIDRO	50 MIRALTO RESIDENCIAL
7 VALLE DE SAN ISIDRO	51 VITANIA RESIDENCIAL
8 EL TIGRE I	52 SOTAVENTO
9 LOS ROBLES	53 NOUVE
10 ALTAGRACIA	54 STELAR BOREALES
11 COLINAS DEL REY	55 PLAZA REAL DEL BOSQUE
12 FRANCISCO VILLA	56 SAVIA CENTRAL
13 COND HORIZONTAL SAN FRANCISCO	57 LUMINIA
14 HACIENDAS DEL VALLE	58 TALAVERA
15 RESIDENCIAL LAS VILLAS	59 LA JOYA
16 NUEVO MEXICO EJIDAL	60 CUCEA
17 MIRADOR DE LA CAÑADA	61 WALMART LA CIMA
19 COTO LA GRANA	62 ZOI BOREALES
20 LA GRANA	
21 EL TIGRE II	
22 PARQUE INDUSTRIAL SAN ANGEL	
23 PARQUE INDUSTRIAL ECOPARK	63 COLONIA BOREALES
24 LA CIMA	64 STELAR BOREALES II
25 CASA GRANDE	
27 MIRADOR DE SN ISIDRO IV ETAPA	
28 COND HORIZONTAL LOS OLIVOS	
29 RINCONADA LAS PALMAS	
30 RANCHO DEL SOL	65 BIOSFERA LIVING TOWEF
32 COND RESIDENCIAL LOS ROBLES	66 BOREALES VERTICAL LIFE
34 PASEOS DEL CAMACHIN	67 MONARCA SAN JUAN DE
35 PUNTA VALDEPERAS	68 LOS LAGOS
36 REAL DEL BOSQUE	68 UBKA BOREALES
37 HACIENDA DEL SOL	69 VIVERO DEPARTAMENTO
38 RINCONADA DE SAN ISIDRO	70 MAESTRO AVITAKE
39 STA LUZA	71 TORRE TEMPO A
40 REAL DE VALDEPERAS	
41 VALDEPERAS II	
42 BOSQUE VALDEPERAS	
43 LOMAS DEL BOSQUE	
44 MIRADOR DE SAN ISIDRO II	

PROYECCIÓN UTM 13N  
DATUM: WGS 1984  
ESCALA: 1:4,690  
ESCALA GRÁFICA

# EL ESTADO DE JALISCO

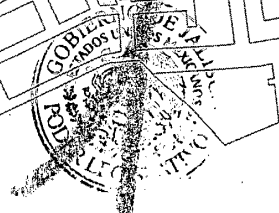
PERIÓDICO OFICIAL

NOTA: SE AGREGARON LAS MANZANAS NUEVAS IMPLEMENTADAS EN EL SISTEMA GEV  
001 Número de Manzana-GEV ZONA CATASTRAL 39 "3H9"



EL PRESENTE DOCUMENTO HA REVISADO Y CUMPLE CON LOS REQUISITOS Y RECOMENDACIONES HECHAS POR EL CONSEJO TÉCNICO CATASTRAL DEL ESTADO.

RODOLFO GONZÁLEZ SÁNCHEZ  
DIRECTOR DE CATASTRO DEL ESTADO Y SECRETARIO DE ACTAS Y ACUERDOS



Secretaría de  
**Zapopan**  
TABLAS DE VALORES  
2025

CONSEJO TÉCNICO CATASTRAL MUNICIPAL	CONSEJO TÉCNICO CATASTRAL DEL ESTADO
H. AYUNTAMIENTO DE ZAPOPAN	H. CONGRESO DEL ESTADO

**COLONIAS, FRACCIONAMIENTOS Y CONDOMINIOS**

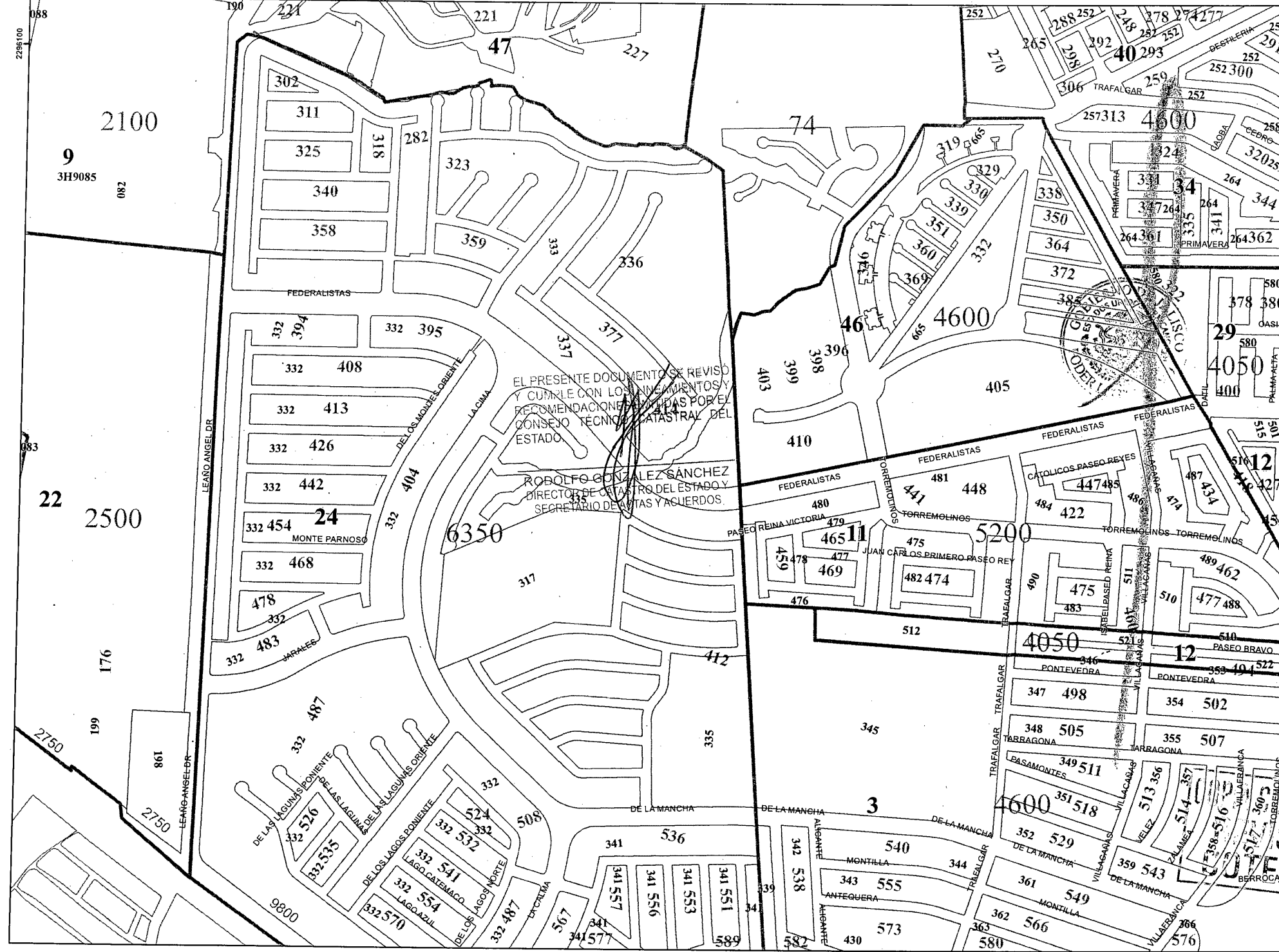
1 HOGARES DE NUEVO MEXICO	45 ALTAVISTA RESIDENCIAL
2 COLINAS LOS ROBLES	46 CAÑADAS DE SAN LOREN
3 LOMAS DE ZAPOPAN	47 HOSPITAL ANGEL LEANO
4 ARCOS DE ZAPOPAN NTE	48 MONARCA RESIDENCIAL
5 PARQUE INDUSTRIAL ZAPOPAN NTE	49 NORDIKA RESIDENCIAL
6 MIRADOR DE SAN ISIDRO	50 MIRALTO RESIDENCIAL
7 VALLE DE SAN ISIDRO	51 VITANA RESIDENCIAL
8 EL TIGRE I	52 SOTAVENTO
9 LOS ROBLES	53 NOUVE
10 ALTAGRACIA	54 STELAR BOREALES
11 COLINAS DEL REY	55 PLAZA REAL DEL BOSQU
12 FRANCISCO VILLA	56 SAVIA CENTRAL
13 COND HORIZONTAL SAN FRANCISCO	57 LUMNIA
14 HACIENDAS DEL VALLE	58 TALAVERA
15 RESIDENCIAL LAS VILLAS	59 LA JOYA
16 NUEVO MEXICO EIDAL	60 CUCEA
17 MIRADOR DE LA CAÑADA	61 WALMART LA CIMA
18 COTO LA GRANA	62 ZOI BOREALES
19 LA GRANA	
20 EL TIGRE II	
21 PARQUE INDUSTRIAL SAN ANGEL	
22 PARQUE INDUSTRIAL ECOPARK	
23 LA CIMA	63 COLONIA BOREALES
24 CASA GRANDE	64 STELAR BOREALES II
25 MIRADOR DE SN ISIDRO IV ETAPA	
26 COND HORIZONTAL LOS OLIVOS	
27 RINCONADA LAS PALMAS	
28 RANCHO DEL SOL	
29 COND RESIDENCIAL LOS ROBLES	65 BIOSFERA LIVING TOWE
30 PASEOS DEL CAMICHIN	66 BOREALES VERTICAL LIFE
31 PUNTA VALDEPERAS	67 MONARCA SAN JUAN DE
32 REAL DEL BOSQUE	68 LOS LAGOS
33 HACIENDA DEL SOL	69 UBIKA BOREALES
34 RINCONADA DE SAN ISIDRO	70 VIVERO DEPARTAMENTC
35 STA LUZIA	71 MAESTRO AVITAKE
36 REAL DE VALDEPERAS	72 TORRE TEMPO A
37 VALDEPERAS II	
38 BOSQUE VALDEPERAS	
39 LOMAS DEL BOSQUE	
40 MIRADOR DE SAN ISIDRO II	

PROYECCIÓN UTM 13N  
DATUM: WGS 1984  
ESCALA: 1:4,690



EL ESTADO DE JALISCO  
PERIÓDICO OFICIAL

NOTA: SE AGREGARON LAS MANZANAS NUEVAS IMPLEMENTADAS EN EL SISTEMA GEV  
001 Número de Manzana-GEV ZONA CATASTRAL 39 "3H9"



249 10


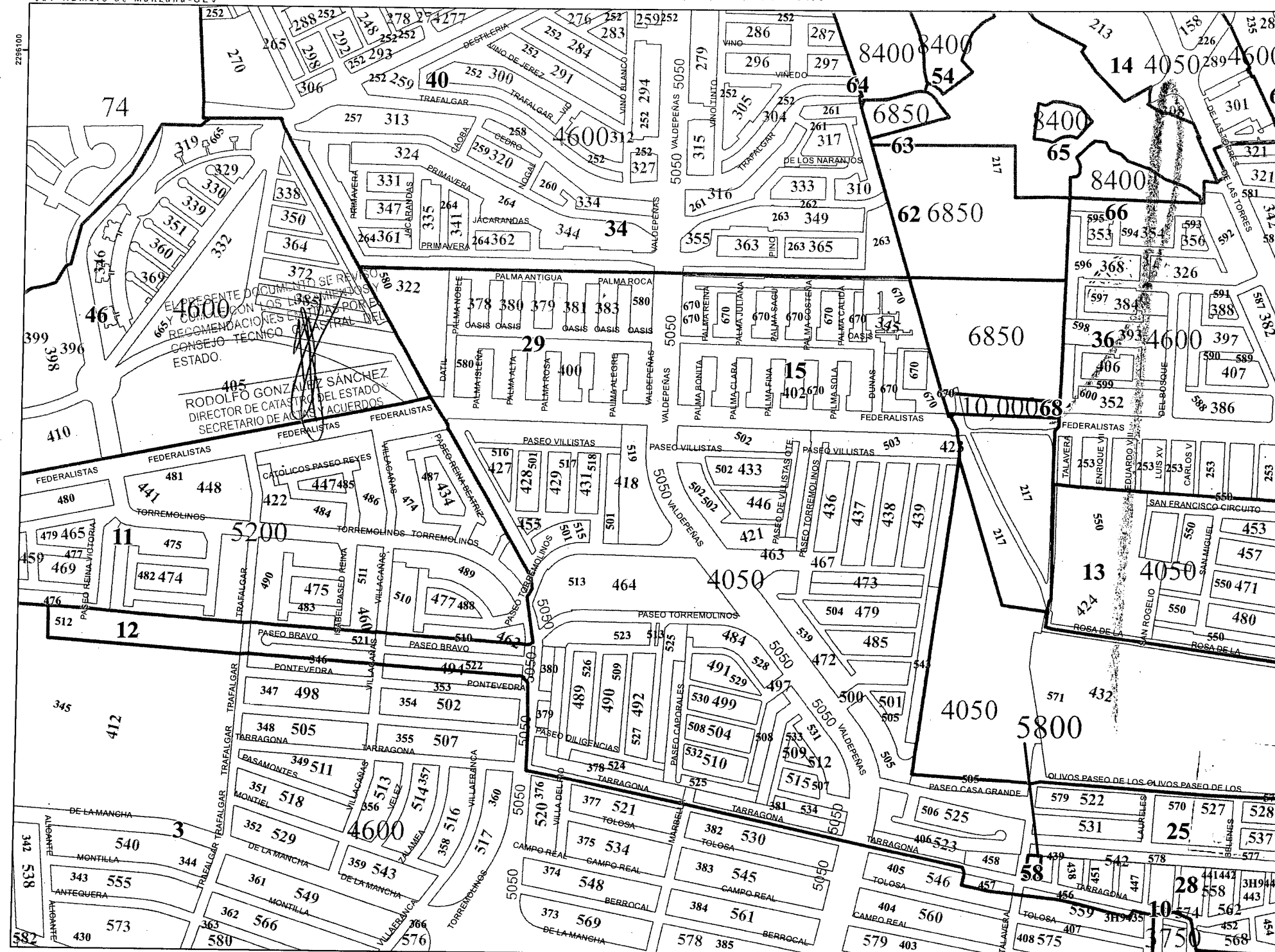
Gobierno de Jalisco  
Zapopan  
TABLAS DE VALORES  
2025

CONSEJO TÉCNICO CATASTRAL MUNICIPAL	CONSEJO TÉCNICO CATASTRAL DEL ESTADO
H. AYUNTAMIENTO DE ZAPOPAN	H. CONGRESO DEL ESTADO

- COLONIAS, FRACCIONAMIENTOS Y CONDOMINIOS
- |                                  |                           |
|----------------------------------|---------------------------|
| 1 HOGARES DE NUEVO MEXICO        | 45 ALTAVISTA RESIDENCIAL  |
| 2 COLINAS LOS ROBLES             | 46 CAÑADAS DE SAN LOREN   |
| 3 LOMAS DE ZAPOPAN               | 47 HOSPITAL ANGEL LEAÑO   |
| 4 ARCOS DE ZAPOPAN NTE           | 48 MONARCA RESIDENCIAL    |
| 5 PARQUE INDUSTRIAL ZAPOPAN NTE  | 49 NOROCCA RESIDENCIAL    |
| 6 MIRADOR DE SAN ISIDRO          | 50 MIRALTO RESIDENCIAL    |
| 7 VALLE DE SAN ISIDRO            | 51 VITANA RESIDENCIAL     |
| 8 EL TIGRE I                     | 52 SOTAVENTO              |
| 9 LOS ROBLES                     | 53 NOUVE                  |
| 10 ALTAGRACIA                    | 54 STELAR BOREALES        |
| 11 COLINAS DEL REY               | 55 PLAZA REAL DEL BOSQUE  |
| 12 FRANCISCO VILLA               | 56 SAVIA CENTRAL          |
| 13 COND HORIZONTAL SAN FRANCISCO | 57 LUMNIA                 |
| 14 HACIENDAS DEL VALLE           | 58 TALAVERA               |
| 15 RESIDENCIAL LAS VILLAS        | 59 LA JOYA                |
| 16 NUEVO MEXICO EJIDAL           | 60 CUCEA                  |
| 17 MIRADOR DE LA CAÑADA          | 61 WALMART LA CIMA        |
| 19 COTO LA GRANA                 | 62 ZOI BOREALES           |
| 20 LA GRANA                      | 63 COLONIA BOREALES       |
| 21 EL TIGRE II                   | 64 STELAR BOREALES II     |
| 22 PARQUE INDUSTRIAL SAN ANGEL   | 65 BIOSFERA LIVING TOWEF  |
| 23 PARQUE INDUSTRIAL ECOPARK     | 66 BOREALES VERTICAL LIFE |
| 24 LA CIMA                       | 67 MONARCA SAN JUAN DE    |
| 25 CASA GRANDE                   | 68 LOS LAGOS              |
| 27 MIRADOR DE SN ISIDRO IV ETAPA | 68 UBKA BOREALES          |
| 28 COND HORIZONTAL LOS OLIVOS    | 69 VIVERO DEPARTAMENTO    |
| 29 RINCONADA LAS PALMAS          | 70 MAESTRO AVITAKE        |
| 30 RANCHO DEL SOL                | 71 TORRE TEMPO A          |
| 32 COND RESIDENCIAL LOS ROBLES   |                           |
| 34 PASEOS DEL CAMICHIN           |                           |
| 35 PUNTA VALDEPERAS              |                           |
| 36 REAL DEL BOSQUE               |                           |
| 37 HACIENDA DEL SOL              |                           |
| 38 RINCONADA DE SAN ISIDRO       |                           |
| 39 STA LUZA                      |                           |
| 40 REAL DE VALDEPERAS            |                           |
| 41 VALDEPERAS II                 |                           |
| 42 BOSQUE VALDEPERAS             |                           |
| 43 LOMAS DEL BOSQUE              |                           |
| 44 MIRADOR DE SAN ISIDRO II      |                           |
- PROYECCIÓN UTM 13N  
DATUM: WGS 1984  
ESCALA: 1:4,690

EL ESTADO DE JALISCO  
PERIÓDICO OFICIAL

NOTA: SE AGREGARON LAS MANZANAS NUEVAS IMPLEMENTADAS EN EL SISTEMA GEV  
001 Número de Manzana-GEV ZONA CATASTRAL 39 "3H9"



CONSEJO TÉCNICO CATASTRAL MUNICIPAL	CONSEJO TÉCNICO CATASTRAL DEL ESTADO
H. AYUNTAMIENTO DE ZAPOPAN	H. CONGRESO DEL ESTADO

COLONIAS, FRACCIONAMIENTOS Y CONDOMINIOS

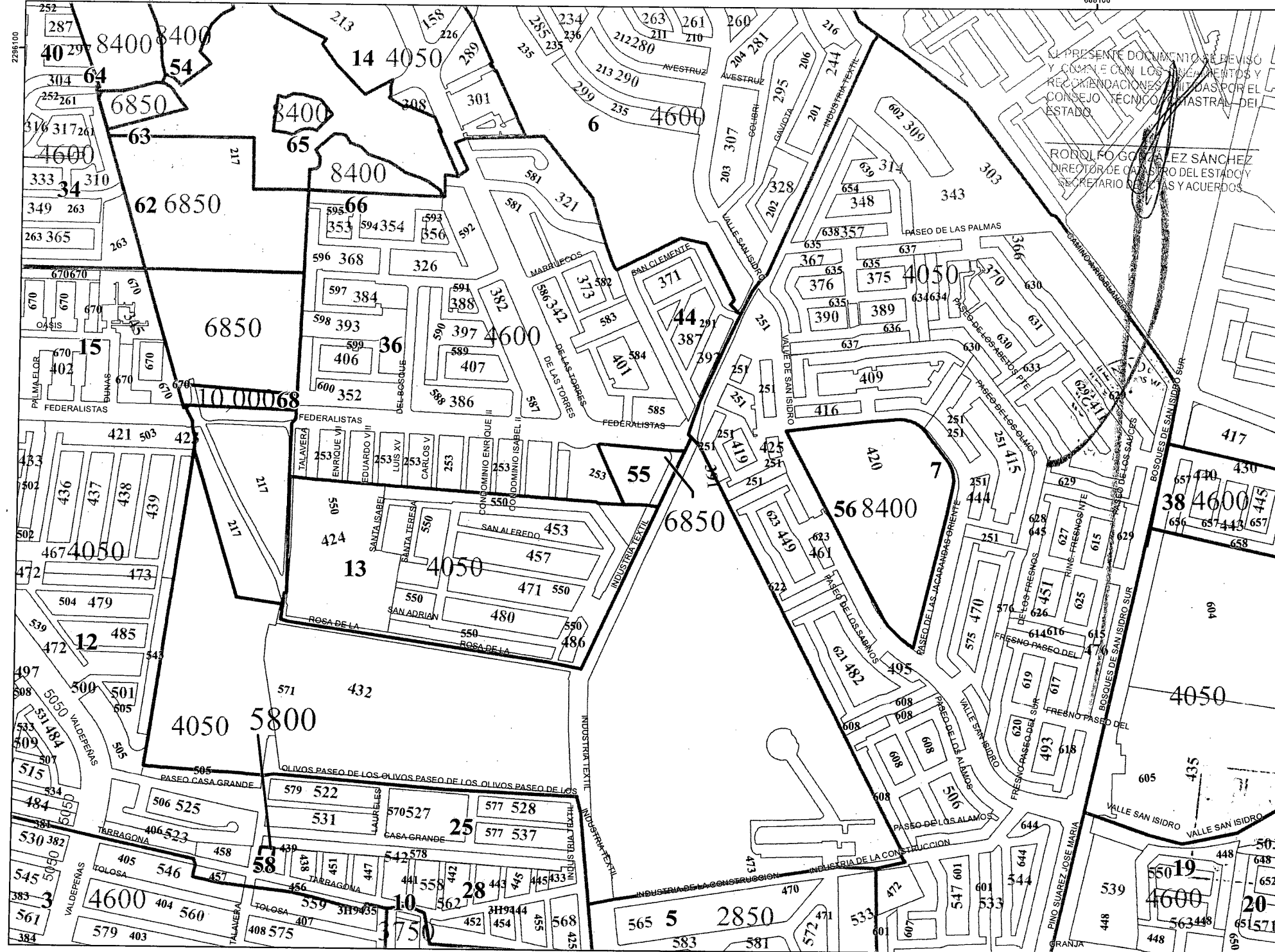
1 HOGARES DE NUEVO MEXICO	45 ALTAVISTA RESIDENCIAL
2 COLINAS LOS ROBLES	46 CAÑADAS DE SAN LORE
3 LOMAS DE ZAPOPAN	47 HOSPITAL ANGEL LEAÑO
4 ARCOS DE ZAPOPAN NTE	48 MONARCA RESIDENCIAL
5 PARQUE INDUSTRIAL ZAPOPAN NTE	49 NORDIKA RESIDENCIAL
6 MIRADOR DE SAN ISIDRO	50 MIRALTO RESIDENCIAL
7 VALLE DE SAN ISIDRO	51 VITANA RESIDENCIAL
8 EL TIGRE I	52 SOTOVENTO
9 LOS ROBLES	53 NOUVE
10 ALTAGRACIA	54 STELAR BOREALES
11 COLINAS DEL REY	55 PLAZA REAL DEL BOSQU
12 FRANCISCO VILLA	56 SAVIA CENTRAL
13 COND HORIZONTAL SAN FRANCISCO	57 LUMINIA
14 HACIENDAS DEL VALLE	58 TALAVERA
15 RESIDENCIAL LAS VILLAS	59 LA JOYA
16 NUEVO MEXICO EIDAL	60 CUCEA
17 MIRADOR DE LA CAÑADA	61 WALMART LA CIMA
19 COTO LA GRANA	62 ZOI BOREALES
20 LA GRANA	63 COLONIA BOREALES
21 EL TIGRE II	64 STELAR BOREALES II
22 PARQUE INDUSTRIAL SAN ANGEL	
23 PARQUE INDUSTRIAL ECOPARK	
24 LA CIMA	
25 CASA GRANDE	
27 MIRADOR DE SN ISIDRO IV ETAPA	
28 COND HORIZONTAL LOS OLIVOS	
29 RINCONADA LAS PALMAS	
30 RANCHO DEL SOL	
32 COND RESIDENCIAL LOS ROBLES	65 BIOSFERA LIVING TOWE
34 PASEOS DEL CAMICHIN	66 BOREALES VERTICAL LIFE
35 PUNTA VALDEPEÑAS	67 MONARCA SAN JUAN DE
36 REAL DEL BOSQUE	68 LOS LAGOS
37 HACIENDA DEL SOL	68 UBICA BOREALES
38 RINCONADA DE SAN ISIDRO	69 VIVERO DEPARTAMENTC
39 STA LUZA	70 MAESTRO AVITAKE
40 REAL DE VALDEPEÑAS	71 TORRE TEMPO A
41 VALDEPEÑAS II	
42 BOSQUE VALDEPEÑAS	
43 LOMAS DEL BOSQUE	
44 MIRADOR DE SAN ISIDRO II	

PROYECCIÓN UTM 13N  
DATUM: WGS 1984  
ESCALA: 1:4,690

# EL ESTADO DE JALISCO

PERIÓDICO OFICIAL

NOTA: SE AGREGARON LAS MANZANAS NUEVAS IMPLEMENTADAS EN EL SISTEMA GEV  
001 Número de Manzana-GEV ZONA CATASTRAL 39 "3H9"



EL PRESENTE DOCUMENTO SE DEVIÓ Y COMPROBÓ CON LOS ANTECEDENTES Y RECOMENDACIONES EMITIDAS POR EL CONSEJO TÉCNICO CATASTRAL DEL ESTADO.  
RODOLFO GONZÁLEZ SÁNCHEZ  
DIRECTOR DE CATASTRO DEL ESTADO Y SECRETARIO DE NOTARÍAS Y ACUERDOS

251

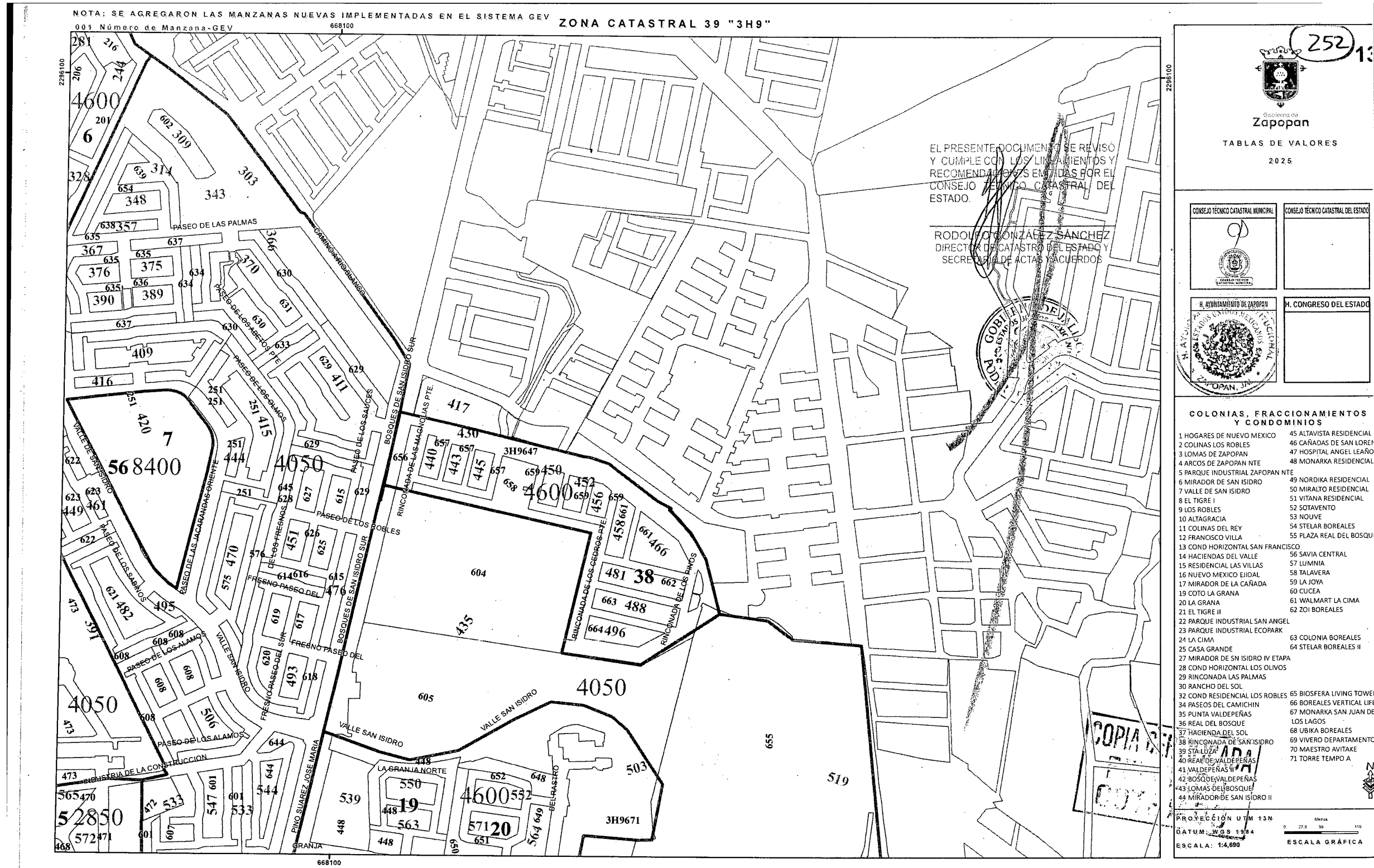
GOBIERNO DEL ESTADO DE JALISCO  
**Zapopan**  
TABLAS DE VALORES  
2025

CONSEJO TÉCNICO CATASTRAL MUNICIPAL	CONSEJO TÉCNICO CATASTRAL DEL ESTADO
H. AYUNTAMIENTO DE ZAPOPAN	H. CONGRESO DEL ESTADO

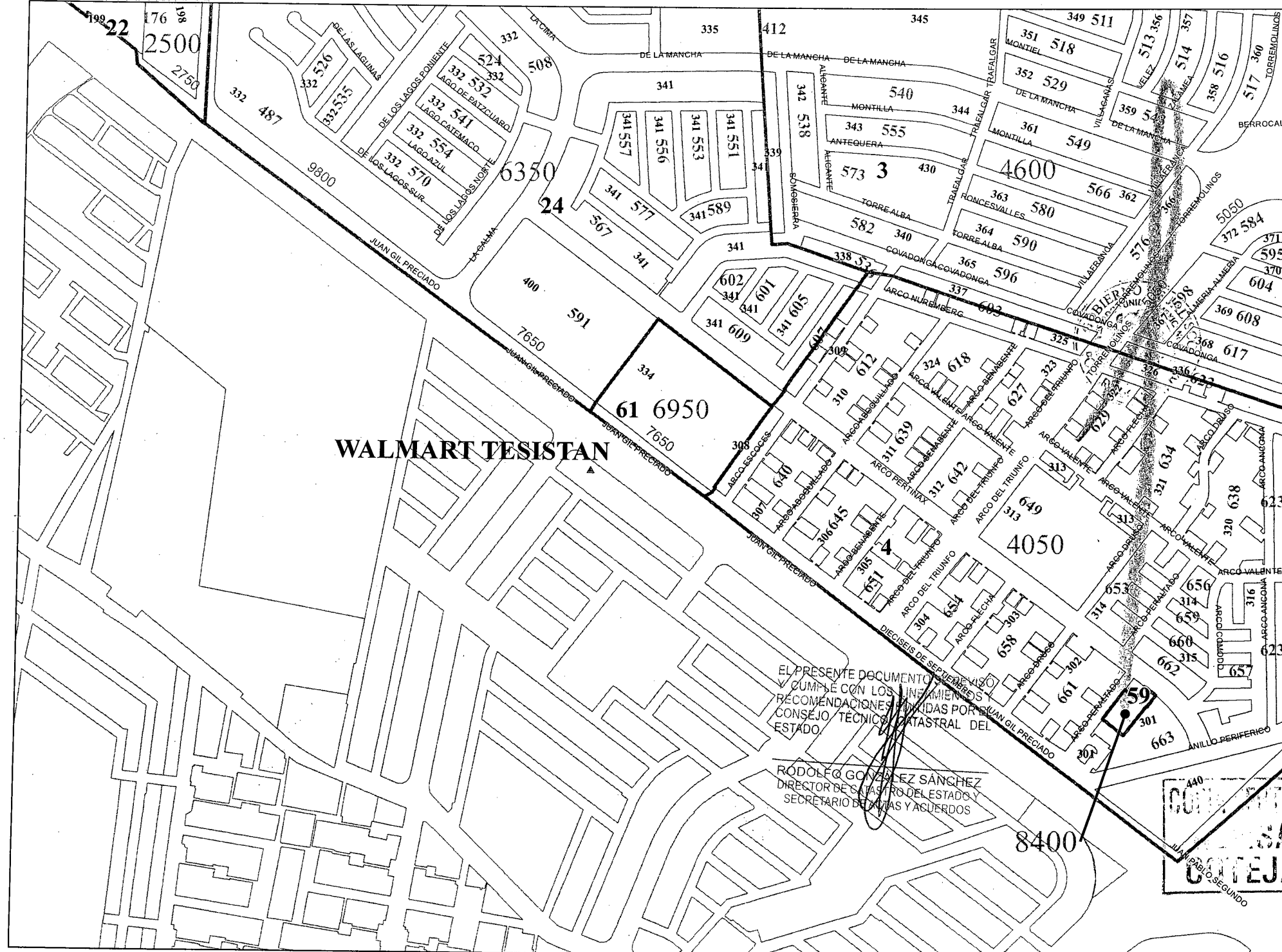
COLONIAS, FRACCIONAMIENTOS Y CONDOMINIOS

1 HOGARES DE NUEVO MEXICO	45 ALTAVISTA RESIDENCIAL
2 COLINAS LOS ROBLES	46 CAÑADAS DE SAN LOREN
3 LOMAS DE ZAPOPAN	47 HOSPITAL ANGEL LEAÑO
4 ARCOS DE ZAPOPAN NTE	48 MONARKA RESIDENCIAL
5 PARQUE INDUSTRIAL ZAPOPAN NTE	49 NORDICIA RESIDENCIAL
6 MIRADOR DE SAN ISIDRO	50 MIRALTO RESIDENCIAL
7 VALLE DE SAN ISIDRO	51 VITANA RESIDENCIAL
8 EL TIGRE I	52 SOTAVENTO
9 LOS ROBLES	53 NOUVE
10 ALTAGRACIA	54 STELAR BOREALES
11 COLINAS DEL REY	55 PLAZA REAL DEL BOSQUE
12 FRANCISCO VILLA	56 SAVIA CENTRAL
13 COND HORIZONTAL SAN FRANCISCO	57 LUMINIA
14 HACIENDAS DEL VALLE	58 TALAVERA
15 RESIDENCIAL LAS VILLAS	59 LA JOYA
16 NUEVO MEXICO EIDAL	60 CUCEA
17 MIRADOR DE LA CAÑADA	61 WALMART LA CIMA
18 COTO LA GRANA	62 ZOI BOREALES
19 LA GRANA	63 COI ONIA RORFAIS
20 LA GRANA	64 STELAR BOREALES II
21 EL TIGRE II	
22 PARQUE INDUSTRIAL SAN ANGEL	
23 PARQUE INDUSTRIAL ECOPARK	
24 LA CIMA	
25 CASA GRANDE	
27 MIRADOR DE SN ISIDRO IV ETAPA	
28 COND HORIZONTAL LOS OLIVOS	
29 RINCONADA LAS PALMAS	
30 RANCHO DEL SOL	
32 COND RESIDENCIAL LOS ROBLES	65 BIOSFERA LIVING TOWER
34 PASEOS DEL CAMICHIN	66 BOREALES VERTICAL LIFE
35 PUNTA VALDEPEÑAS	67 MONARKA SAN JUAN DE
36 REAL DEL BOSQUE	68 LOS LAGOS
37 HACIENDA DEL SOL	68 UBICA BOREALES
38 RINCONADA DE SAN ISIDRO	69 VIVERO DEPARTAMENTO
39 STA LUZA	70 MAESTRO AVITAKE
40 REAL DE VALDEPEÑAS	71 TORRE TEMPO A
41 VALDEPEÑAS II	
42 BOSQUE VALDEPEÑAS	
43 LOMAS DEL BOSQUE	
44 MIRADOR DE SAN ISIDRO II	

PROYECCIÓN UTM 13N  
DATUM: WGS 1984  
ESCALA: 1:4,690



NOTA: SE AGREGARON LAS MANZANAS NUEVAS IMPLEMENTADAS EN EL SISTEMA GEV  
001 Número de Manzana-GEV ZONA CATASTRAL 39 "3H9"



253 14

Gobierno de  
**Zapopan**  
TABLAS DE VALORES  
2025

CONSEJO TÉCNICO CATASTRAL MUNICIPAL	CONSEJO TÉCNICO CATASTRAL DEL ESTADO
M. AYUNTAMIENTO DE ZAPOPAN	H. CONGRESO DEL ESTADO

COLONIAS, FRACCIONAMIENTOS Y CONDOMINIOS

1 HOGARES DE NUEVO MEXICO	45 ALTAVISTA RESIDENCIAL
2 COLINAS LOS ROBLES	46 CAÑADAS DE SAN LOREN
3 LOMAS DE ZAPOPAN	47 HOSPITAL ANGEL LEAÑO
4 ARCOS DE ZAPOPAN NTE	48 MONARKA RESIDENCIAL
5 PARQUE INDUSTRIAL ZAPOPAN NTE	49 NORDIKA RESIDENCIAL
6 MIRADOR DE SAN ISIDRO	50 MIRALTO RESIDENCIAL
7 VALLE DE SAN ISIDRO	51 VITANA RESIDENCIAL
8 EL TIGRE I	52 SOTAVENTO
9 LOS ROBLES	53 NOUVE
10 ALTAGRACIA	54 STELAR BOREALES
11 COLINAS DEL REY	55 PLAZA REAL DEL BOSQUE
12 FRANCISCO VILLA	56 SAVIA CENTRAL
13 COND HORIZONTAL SAN FRANCISCO	57 LUMINIA
14 HACIENDAS DEL VALLE	58 TALAVERA
15 RESIDENCIAL LAS VILLAS	59 LA JOYA
16 NUEVO MEXICO EIDAL	60 CUCEA
17 MIRADOR DE LA CAÑADA	61 WALMART LA CIMA
18 COTO LA GRANA	62 ZOI BOREALES
19 LA GRANA	63 COLONIA BOREALES
20 LA GRANA	64 STELAR BOREALES II
21 EL TIGRE II	65 BIOSFERA LIVING TOWE
22 PARQUE INDUSTRIAL SAN ANGEL	66 BOREALES VERTICAL LIFE
23 PARQUE INDUSTRIAL ECOPARK	67 MONARKA SAN JUAN DE
24 LA CIMA	68 UBICA BOREALES
25 CASA GRANDE	69 VIVERO DEPARTAMENTC
27 MIRADOR DE SN ISIDRO IV ETAPA	70 MAESTRO AVITAKE
28 COND HORIZONTAL LOS OLIVOS	71 TORRE TEMPO A
29 RINCONADA LAS PALMAS	
30 RANCHO DEL SOL	
32 COND RESIDENCIAL LOS ROBLES	
34 PASEOS DEL CAMICHIN	
35 PUNTA VALDEPEÑAS	
36 REAL DEL BOSQUE	
37 HACIENDA DEL SOL	
38 RINCONADA DE SAN ISIDRO	
39 STA LUZA	
40 REAL DE VALDEPEÑAS	
41 VALDEPEÑAS II	
42 BOSQUE VALDEPEÑAS	
43 LOMAS DEL BOSQUE	
44 MIRADOR DE SAN ISIDRO II	

PROYECCIÓN UTM 13N  
DATUM: WGS 1984  
ESCALA: 1:4,680



NOTA: SE AGREGARON LAS MANZANAS NUEVAS IMPLEMENTADAS EN EL SISTEMA GEV  
001 Número de Manzana-GEV



254

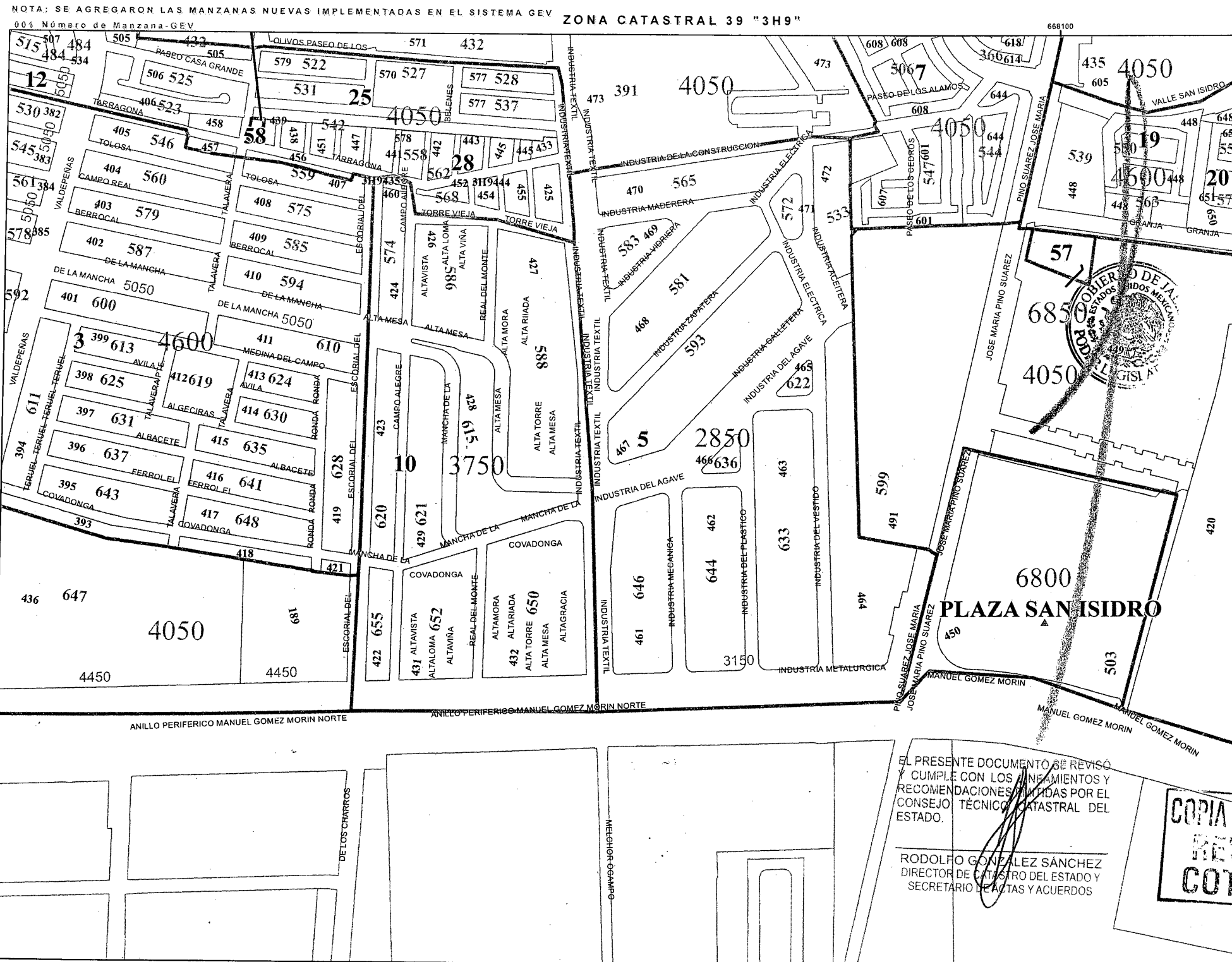
**Gobierno de  
Zapopan**  
TABLAS DE VALORES  
2025

CONSEJO TÉCNICO CATASTRAL MUNICIPAL	CONSEJO TÉCNICO CATASTRAL DEL ESTADO
H. AYUNTAMIENTO DE ZAPOPAN	H. CONGRESO DEL ESTADO

**COLONIAS, FRACCIONAMIENTOS Y CONDOMINIOS**

1 HOGARES DE NUEVO MEXICO	45 ALTAVISTA RESIDENCIAL
2 COLINAS LOS ROBLES	46 CAÑADAS DE SAN LOREN
3 LOMAS DE ZAPOPAN	47 HOSPITAL ANGEL LEAÑO
4 ARCOS DE ZAPOPAN NTE	48 MONARCA RESIDENCIAL
5 PARQUE INDUSTRIAL ZAPOPAN NTE	49 NORDIKA RESIDENCIAL
6 MIRADOR DE SAN ISIDRO	50 MIRALTO RESIDENCIAL
7 VALLE DE SAN ISIDRO	51 VITANA RESIDENCIAL
8 EL TIGRE I	52 SOTAVENTO
9 LOS ROBLES	53 NOUVE
10 ALTAGRACIA	54 STELAR BOREALES
11 COLINAS DEL REY	55 PLAZA REAL DEL BOSQUE
12 FRANCISCO VILLA	56 COND HORIZONTAL SAN FRANCISCO
13 COND HORIZONTAL SAN FRANCISCO	57 SAVIA CENTRAL
14 HACIENDAS DEL VALLE	58 LUMINIA
15 RESIDENCIAL LAS VILLAS	59 TALAVERA
16 NUEVO MEXICO EJIDAL	60 LA JOYA
17 MIRADOR DE LA CAÑADA	61 CUCUA
18 COTO LA GRANA	62 WALMART LA CIMA
19 LA GRANA	63 COLONIA BOREALES
20 LA GRANA	64 STELAR BOREALES II
21 EL TIGRE II	65 BIOSFERA LIVING TOWER
22 PARQUE INDUSTRIAL SAN ANGEL	66 BOREALES VERTICAL LIFE
23 PARQUE INDUSTRIAL ECOPARK	67 MONARCA SAN JUAN DE
24 LA CIMA	68 LOS LAGOS
25 CASA GRANDE	69 UBICA BOREALES
26 MIRADOR DE SN ISIDRO IV ETAPA	70 VIVERO DEPARTAMENTO
27 COND HORIZONTAL LOS OLIVOS	71 MAESTRO AVITAKE
28 RINCONADA LAS PALMAS	72 TORRE TEMPO A
29 RANCHO DEL SOL	
30 COND RESIDENCIAL LOS ROBLES	
31 PASEOS DEL CAMICHIN	
32 PUNTA VALDEPEÑAS	
33 REAL DEL BOSQUE	
34 HACIENDA DEL SOL	
35 RINCONADA DE SAN ISIDRO	
36 STA LUZA	
37 REAT DE VALDEPEÑAS	
38 VALDEPEÑAS II	
39 BOSQUE VALDEPEÑAS	
40 LOMAS DEL BOSQUE	
41 MIRADOR DE SAN ISIDRO II	

PROYECCION UTM 13N  
DATUM: WGS 1984  
ESCALA: 1:4,690



255 16

Gobierno de  
**Zapopan**

TABLAS DE VALORES  
2025

CONSEJO TÉCNICO CATASTRAL MUNICIPAL	CONSEJO TÉCNICO CATASTRAL DEL ESTADO
H. AYUNTAMIENTO DE ZAPOPAN	H. CONGRESO DEL ESTADO

- COLONIAS, FRACCIONAMIENTOS Y CONDOMINIOS
- |                                  |                                  |
|----------------------------------|----------------------------------|
| 1 HOGARES DE NUEVO MEXICO        | 45 ALTAVISTA RESIDENCIAL         |
| 2 COLINAS LOS ROBLES             | 46 CAÑADAS DE SAN LOREN          |
| 3 LOMAS DE ZAPOPAN               | 47 HOSPITAL ANGEL LEAÑO          |
| 4 ARCOS DE ZAPOPAN NTE           | 48 MONARKÁ RESIDENCIAL           |
| 5 PARQUE INDUSTRIAL ZAPOPAN NTE  | 49 NORDIKA RESIDENCIAL           |
| 6 MIRADOR DE SAN ISIDRO          | 50 MIRALTO RESIDENCIAL           |
| 7 VALLE DE SAN ISIDRO            | 51 VITANA RESIDENCIAL            |
| 8 EL TIGRE I                     | 52 SOTAVENTO                     |
| 9 LOS ROBLES                     | 53 NOUVE                         |
| 10 ALTAGRACIA                    | 54 STELAR BOREALES               |
| 11 COLINAS DEL REY               | 55 PLAZA REAL DEL BOSQUE         |
| 12 FRANCISCO VILLA               | 56 SAVIA CENTRAL                 |
| 13 COND HORIZONTAL SAN FRANCISCO | 57 LUMNIA                        |
| 14 HACIENDAS DEL VALLE           | 58 TALAVERA                      |
| 15 RESIDENCIAL LAS VILLAS        | 59 LA JOYA                       |
| 16 NUEVO MEXICO EJIDAL           | 60 CUCEA                         |
| 17 MIRADOR DE LA CAÑADA          | 61 WALMART LA CIMA               |
| 19 COTO LA GRANA                 | 62 ZOI BOREALES                  |
| 20 LA GRANA                      |                                  |
| 21 EL TIGRE II                   |                                  |
| 22 PARQUE INDUSTRIAL SAN ANGEL   |                                  |
| 23 PARQUE INDUSTRIAL ECOPARK     | 63 COLONIA BOREALES              |
| 24 LA CIMA                       | 64 STELAR BOREALES II            |
| 25 CASA GRANDE                   |                                  |
| 27 MIRADOR DE SN ISIDRO IV ETAPA |                                  |
| 28 COND HORIZONTAL LOS OLIVOS    |                                  |
| 29 RINCONADA LAS PALMAS          |                                  |
| 30 RANCHO DEL SOL                |                                  |
| 32 COND RESIDENCIAL LOS ROBLES   | 65 BIOSFERA LIVING TOWEF         |
| 34 PASEOS DEL CAMICHIN           | 66 BOREALES VERTICAL LIFE        |
| 35 PUNTA VALDEPEÑAS              | 67 MONARKA SAN JUAN DE LOS LAGOS |
| 36 REAL DEL BOSQUE               | 68 UBKA BOREALES                 |
| 37 HACIENDA DEL SOL              | 69 VIVERO DEPARTAMENTO           |
| 38 RINCONADA DE SAN ISIDRO       | 70 MAESTRO AVITAKE               |
| 39 STA LUZA                      | 71 TORRE TEMPO A                 |
| 40 REAL DE VALDEPEÑAS            |                                  |
| 41 VALDEPEÑAS II                 |                                  |
| 42 BOSQUE VALDEPEÑAS             |                                  |
| 43 LOMAS DEL BOSQUE              |                                  |
| 44 MIRADOR DE SAN ISIDRO II      |                                  |

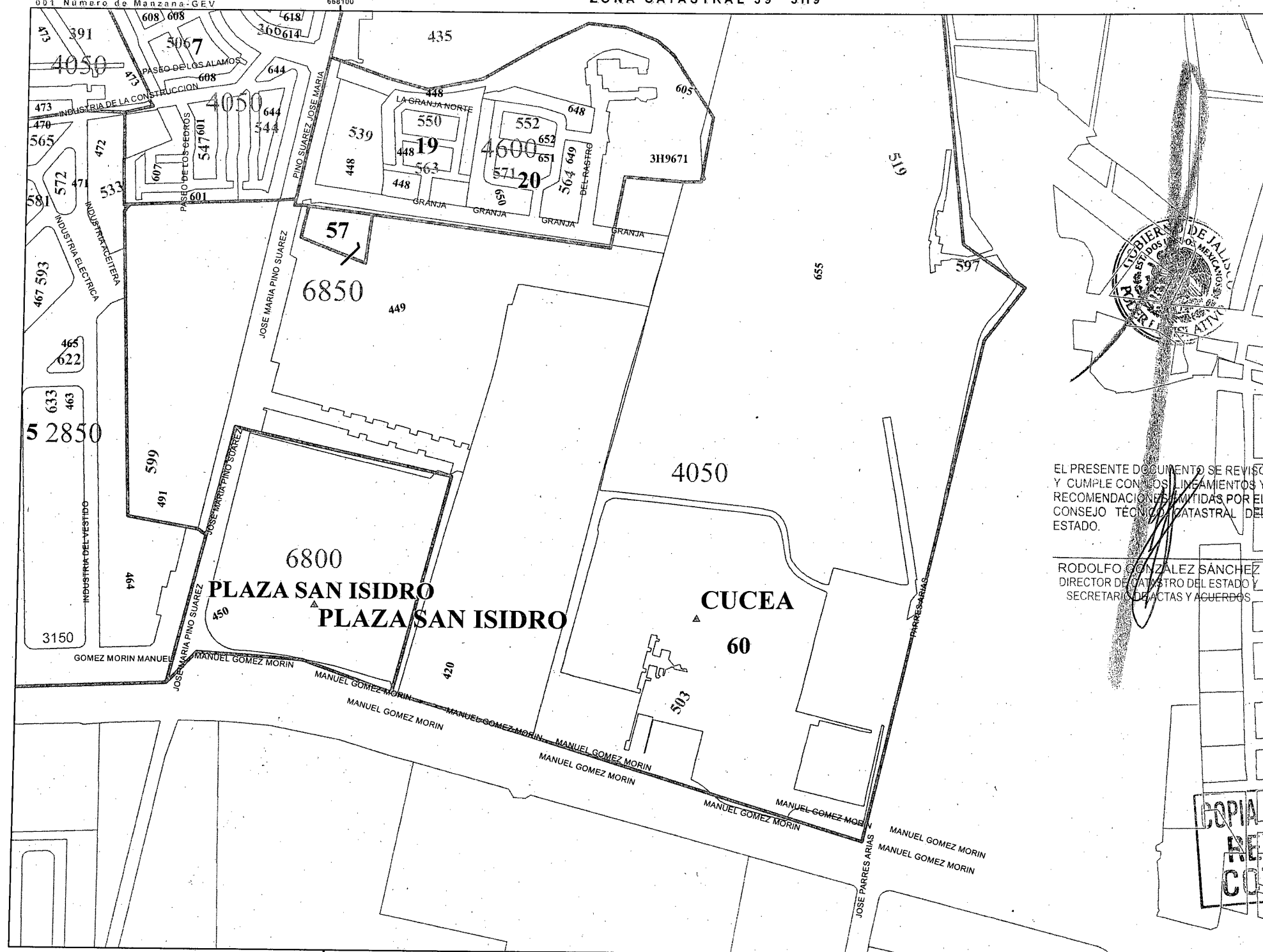
EL PRESENTE DOCUMENTO SE REVISÓ Y CUMPLE CON LOS REQUISITOS Y RECOMENDACIONES EMITIDAS POR EL CONSEJO TÉCNICO CATASTRAL DEL ESTADO.

RODOLFO GONZÁLEZ SÁNCHEZ  
DIRECTOR DE CATASTRO DEL ESTADO Y SECRETARIO DE ALTAS Y ACUERDOS


COPIA  
REVISTA  
COTE

PROYECCIÓN UTM 13N  
DATUM: WGS 1984  
ESCALA: 1:4,000

NOTA: SE AGREGARON LAS MANZANAS NUEVAS IMPLEMENTADAS EN EL SISTEMA GEV ZONA CATASTRAL 39 "3H9"  
001 Número de Manzana-GEV



EL PRESENTE DOCUMENTO SE REVISÓ Y CUMPLE CON LOS REQUISITOS Y RECOMENDACIONES EMITIDAS POR EL CONSEJO TÉCNICO CATASTRAL DEL ESTADO.  
RODOLFO GONZALEZ SANCHEZ  
DIRECTOR DE CATASTRO DEL ESTADO Y SECRETARIO DE ACTAS Y ACUERDOS

256 17  
  
 Gobierno de  
**Zapopan**  
 TABLAS DE VALORES  
 2025

CONSEJO TÉCNICO CATASTRAL MUNICIPAL	CONSEJO TÉCNICO CATASTRAL DEL ESTADO
H. AYUNTAMIENTO DE ZAPOPAN	H. CONGRESO DEL ESTADO

**COLONIAS, FRACCIONAMIENTOS Y CONDOMINIOS**

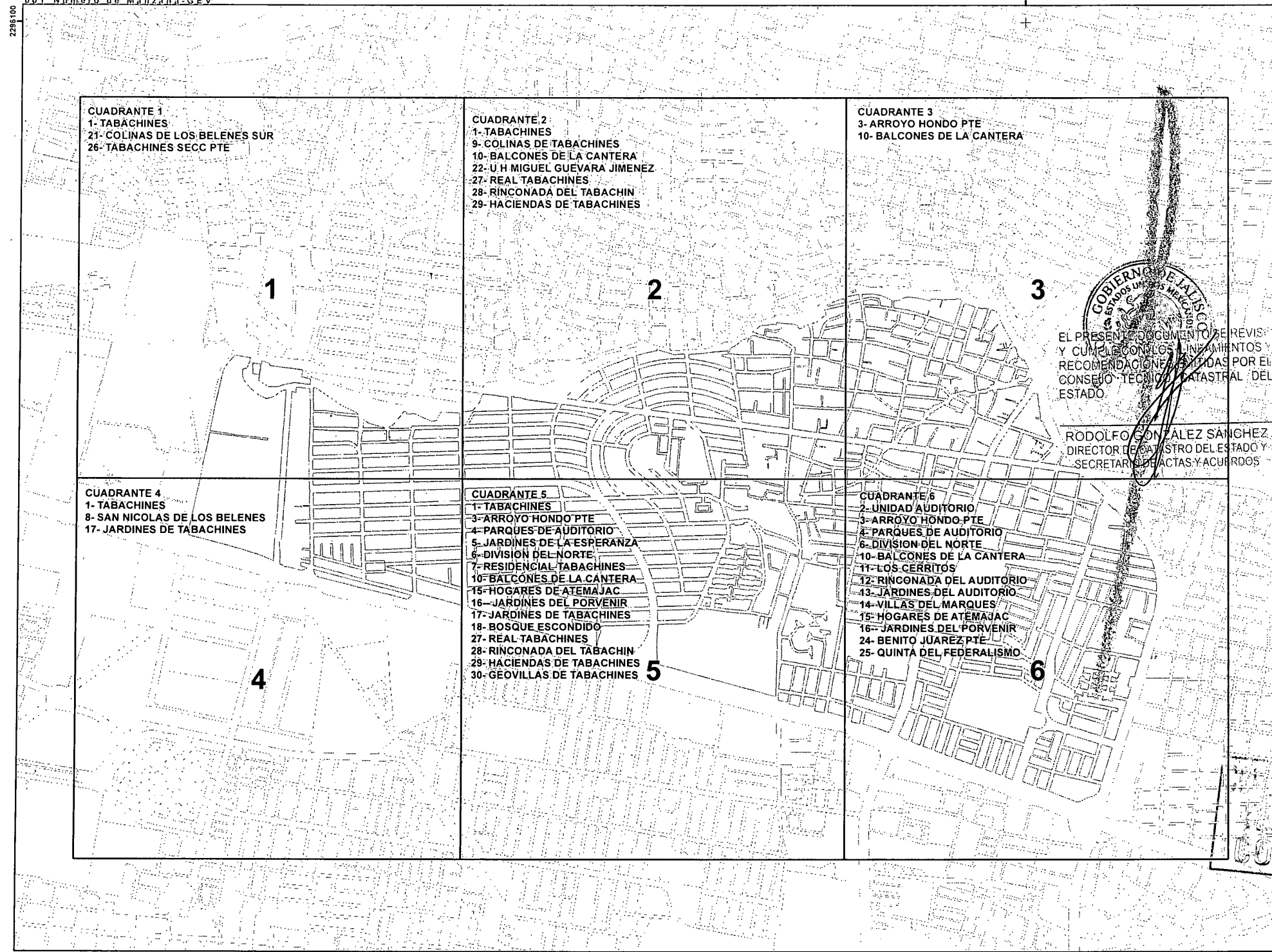
1 HOGARES DE NUEVO MEXICO	45 ALTAVISTA RESIDENCIAL
2 COLINAS LOS ROBLES	46 CAÑADAS DE SAN LOREN
3 LOMAS DE ZAPOPAN	47 HOSPITAL ANGEL LEAÑO
4 ARCOS DE ZAPOPAN NTE	48 MONARCA RESIDENCIAL
5 PARQUE INDUSTRIAL ZAPOPAN NTE	49 NORDIKA RESIDENCIAL
6 MIRADOR DE SAN ISIDRO	50 MIRALTO RESIDENCIAL
7 VALLE DE SAN ISIDRO	51 VITANA RESIDENCIAL
8 EL TIGRE I	52 SOTAVENTO
9 LOS ROBLES	53 NOUVE
10 ALTAGRACIA	54 STELAR BOREALES
11 COLINAS DEL REY	55 PLAZA REAL DEL BOSQUE
12 FRANCISCO VILLA	56 SAVIA CENTRAL
13 COND HORIZONTAL SAN FRANCISCO	57 LUMINIA
14 HACIENDAS DEL VALLE	58 TALAVERA
15 RESIDENCIAL LAS VILLAS	59 LA JOYA
16 NUEVO MEXICO EJIDAL	60 CUCEA
17 MIRADOR DE LA CAÑADA	61 WALMART LA CIMA
19 COTO LA GRANA	62 ZOI BOREALES
20 LA GRANA	63 COLONIA BOREALES
21 EL TIGRE II	64 STELAR BOREALES II
22 PARQUE INDUSTRIAL SAN ANGEL	
23 PARQUE INDUSTRIAL ECOPARK	
24 LA CIMA	
25 CASA GRANDE	
27 MIRADOR DE SN ISIDRO IV ETAPA	
28 COND HORIZONTAL LOS OLIVOS	
29 RINCONADA LAS PALMAS	
30 RANCHO DEL SOL	
32 COND RESIDENCIAL LOS ROBLES	65 BIOSFERA LIVING TOWE
34 PASEOS DEL CAMICHIN	66 BOREALES VERTICAL LIFE
35 PUNTA VALDEPEÑAS	67 MONARCA SAN JUAN DE
36 REAL DEL BOSQUE	68 LOS LAGOS
37 HACIENDA DEL SOL	68 UBICA BOREALES
38 RINCONADA DE SAN ISIDRO	69 VIVERO DEPARTAMENTC
39 STA LUZA	70 MAESTRO AVITAKE
40 REAL DE VALDEPEÑAS	71 TORRE TEMPO A
41 VALDEPEÑAS II	
42 BOSQUE VALDEPEÑAS	
43 LOMAS DEL BOSQUE	
44 MIRADOR DE SAN ISIDRO	

PROYECCIÓN UTM 13N  
 DATUM: WGS 1984  
 ESCALA: 1:4,690

# EL ESTADO DE JALISCO

PERIÓDICO OFICIAL

NOTA: SE AGREGARON LAS MANZANAS NUEVAS IMPLEMENTADAS EN EL SISTEMA GEV  
001 Número de Manzana-GEV ZONA CATASTRAL 40 "3J9"



GOBIERNO DEL ESTADO DE JALISCO  
SECRETARÍA DE ECONOMÍA  
SECRETARÍA DE FISCALÍA Y ADMINISTRACIÓN FINANCIERA  
SECRETARÍA DE TURISMO, CULTURA Y PATRIMONIO  
SECRETARÍA DE VIVIENDA Y OBRAS PÚBLICAS  
SECRETARÍA DE DESARROLLO URBANO Y CATASTRAL

EL PRESENTE DOCUMENTO DE REVISIÓN Y CUMPLIMIENTO DE LOS REQUISITOS RECOMENDACIONES EMITIDAS POR EL CONSEJO TÉCNICO CATASTRAL DEL ESTADO

RODOLFO GONZÁLEZ SÁNCHEZ  
DIRECTOR DE CATASTRO DEL ESTADO Y SECRETARIO DE ACTAS Y ACUERDOS

2295100

Gobierno de Jalisco  
**Zapopan**

TABLAS DE VALORES  
2025

CONSEJO TÉCNICO CATASTRAL MUNICIPAL	CONSEJO TÉCNICO CATASTRAL DEL ESTADO
H. AYUNTAMIENTO DE ZAPOPAN	H. CONGRESO DEL ESTADO

1 TABACHINES  
2 UNIDAD AUDITORIO  
3 ARROYO HONDO PTE  
4 PARQUES DE AUDITORIO  
5 JARDINES DE LA ESPERANZA  
6 DIVISION DEL NORTE  
7 RESIDENCIAL TABACHINES  
8 SAN NICOLAS DE LOS BELENES  
9 COLINAS DE TABACHINES  
10 BALCONES DE LA CANTERA  
11 LOS CERRITOS  
12 RINCONADA DEL AUDITORIO  
13 JARDINES DEL AUDITORIO  
14 VILLAS DEL MARQUES  
15 HOGARES DE ATEMAJAC  
16 JARDINES DEL PORVENIR  
17 JARDINES DE TABACHINES  
18 BOSQUE ESCONDIDO  
21 COLINAS DE LOS BELENES SUR  
22 U H MIGUEL GUEVARA JIMENEZ  
24 BENITO JUAREZ PTE  
25 QUINTA DEL FEDERALISMO  
26 TABACHINES SECC PTE  
27 REAL TABACHINES  
28 RINCONADA DEL TABACHIN  
29 HACIENDAS DE TABACHINES  
30 GEOVILLAS DE TABACHINES

IDENTIFICADA  
ASADO  
EJADO

PROYECCIÓN UTM 13N  
DATUM: WGS 1984  
ESCALA: 1:90,186


0 2500 100  
metros  
ESCALA GRÁFICA

672100





NOTA: SE AGREGARON LAS MANZANAS NUEVAS IMPLEMENTADAS EN EL SISTEMA GEV ZONA CATASTRAL 40 "3J9"  
001 Número de Manzana-GEV



2581

  
 Gobierno de  
**Zapopan**

**TABLAS DE VALORES**  
 2025

CONSEJO TÉCNICO CATASTRAL MUNICIPAL 	CONSEJO TÉCNICO CATASTRAL DEL ESTADO 
H. AYUNTAMIENTO DE ZAPOPAN 	H. CONGRESO DEL ESTADO 

**COLONIAS - FRACCIONAMIENTOS Y CONDOMINIOS**

- 1 TABACHINES
- 2 UNIDAD AUDITORIO
- 3 ARROYO HONDO PTE
- 4 PARQUES DEL AUDITORIO
- 5 JARDINES DE LA ESPERANZA
- 6 DIVISION DEL NORTE
- 7 RESIDENCIAL TABACHINES
- 8 SAN NICOLAS DE LOS BELENES
- 9 COLINAS DE TABACHINES
- 10 BALCONES DE LA CANTERA
- 11 LOS CERRITOS
- 12 RINCONADA DEL AUDITORIO
- 13 JARDINES DEL AUDITORIO
- 14 VILLAS DEL MARQUES
- 15 HOGARES DE ATEMAJAC
- 16 JARDINES DEL PORVENIR
- 17 JARDINES DE TABACHINES
- 18 BOSQUE ESCONDIDO
- 21 COLINAS DE LOS BELENES SUR
- 22 U H MIGUEL GUEVARA JIMENEZ
- 24 BENITO JUAREZ PTE
- 25 QUINTA DEL FEDERALISMO
- 26 TABACHINES SECC PTE
- 27 REAL TABACHINES
- 28 RINCONADA DEL TABACHIN
- 29 HACIENDAS DE TABACHINES
- 30 GEOVILLAS DE TABACHINES

**COPIA CERTIFICADA**  
**REVISADO**  
**COTEJADO**

PROYECCIÓN UTM 13N  
 DATUM: WGS 1984  
 ESCALA: 1:50,426

NOTA: SE AGREGARON LAS MANZANAS NUEVAS IMPLEMENTADAS EN EL SISTEMA GEV ZONA CATASTRAL 40. "3J9"



2592

**Gobierno de  
Zapopan**

TABLAS DE VALORES  
2025

 CONSEJO TÉCNICO CATASTRAL MUNICIPAL	 CONSEJO TÉCNICO CATASTRAL DEL ESTADO
 H. AYUNTAMIENTO DE ZAPOPAN	 H. CONGRESO DEL ESTADO

**COLONIAS, FRACCIONAMIENTOS Y CONDOMINIOS**

- 1 TABACHINES
- 2 UNIDAD AUDITORIO
- 3 ARROYO HONDO PTE
- 4 PARQUES DEL AUDITORIO
- 5 JARDINES DE LA ESPERANZA
- 6 DIVISION DEL NORTE
- 7 RESIDENCIAL TABACHINES
- 8 SAN NICOLAS DE LOS BELENES
- 9 COLINAS DE TABACHINES
- 10 BALCONES DE LA CANTERA
- 11 LOS CERRITOS
- 12 RINCONADA DEL AUDITORIO
- 13 JARDINES DEL AUDITORIO
- 14 VILLAS DEL MARQUES
- 15 HOGARES DE ATEMAJAC
- 16 JARDINES DEL PORVENIR
- 17 JARDINES DE TABACHINES
- 18 BOSQUE ESCONDIDO
- 21 COLINAS DE LOS BELENES SUR
- 22 U H MIGUEL GUEVARA JIMENEZ
- 24 BENITO JUAREZ PTE
- 25 QUINTA DEL FEDERALISMO
- 26 TABACHINES SECC PTE
- 27 REAL TABACHINES
- 28 RINCONADA DEL TABACHIN
- 29 HACIENDAS DE TABACHINES
- 30 GEOVILLAS DE TABACHINES

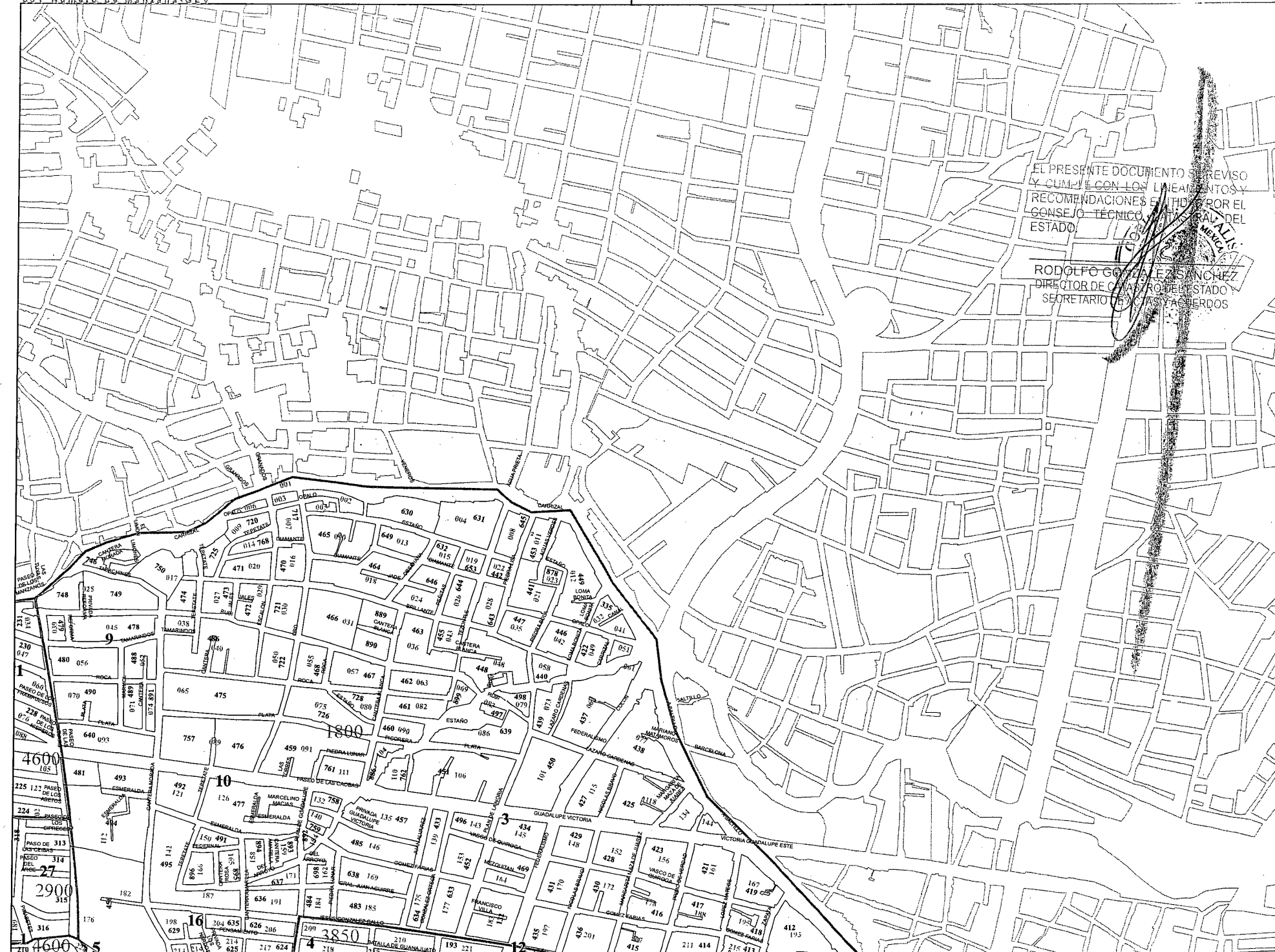
REVISADA

2025

PROYECCIÓN UTM 13N  
DATUM: WGS 1984  
ESCALA: 1:50,426

ESCALA GRÁFICA

NOTA: SE AGREGARON LAS MANZANAS NUEVAS IMPLEMENTADAS EN EL SISTEMA GEV  
001 Número de Manzana-GEV ZONA CATASTRAL 40 "3J9"





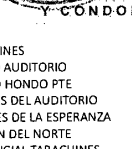
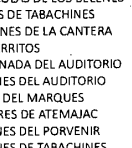
EL PRESENTE DOCUMENTO SE REVISÓ Y CUMPLE CON LOS LINEAMIENTOS Y RECOMENDACIONES ESTABLECIDOS POR EL CONSEJO TÉCNICO CATASTRAL DEL ESTADO.

RODOLFO GONZÁLEZ SÁNCHEZ  
DIRECTOR DE CATASTRO DEL ESTADO  
SECRETARIO DE ECONOMÍA Y DESARROLLO

260 3

**Gobierno de  
Zapopan**

TABLAS DE VALORES  
2025

CONSEJO TÉCNICO CATASTRAL MUNICIPAL 	CONSEJO TÉCNICO CATASTRAL DEL ESTADO 
H. AYUNTAMIENTO DE ZAPOPAN 	H. CONGRESO DEL ESTADO 

**COLONIAS, FRACCIONAMIENTOS Y CONDOMINIOS**

- 1 TABACHINES
- 2 UNIDAD AUDITORIO
- 3 ARROYO HONDO PTE
- 4 PARQUES DEL AUDITORIO
- 5 JARDINES DE LA ESPERANZA
- 6 DIVISION DEL NORTE
- 7 RESIDENCIAL TABACHINES
- 8 SAN NICOLAS DE LOS BELENES
- 9 COLINAS DE TABACHINES
- 10 BALCONES DE LA CANTERA
- 11 LOS CERRITOS
- 12 RINCONADA DEL AUDITORIO
- 13 JARDINES DEL AUDITORIO
- 14 VILLAS DEL MARQUES
- 15 HOGARES DE ATEMAJAC
- 16 JARDINES DEL PORVENIR
- 17 JARDINES DE TABACHINES
- 18 BOSQUE ESCONDIDO
- 21 COLINAS DE LOS BELENES SUR
- 22 U H MIGUEL GUEVARA JIMENEZ
- 24 BENITO JUAREZ PTE
- 25 QUINTA DEL FEDERALISMO
- 26 TABACHINES SECC PTE
- 27 REAL TABACHINES
- 28 RINCONADA DEL TABACHIN
- 29 HACIENDAS DE TABACHINES
- 30 GEOVILLAS DE TABACHINES

COPIA CERTIFICADA  
REVISADO  
COTEJADO

PROYECCIÓN UTM 13N  
DATUM: WGS 1984  
ESCALA: 1:50,426

ESCALA GRÁFICA  
0 25 50 100  
Metros

# EL ESTADO DE JALISCO

PERIÓDICO OFICIAL

NOTA: SE AGREGARON LAS MANZANAS NUEVAS IMPLEMENTADAS EN EL SISTEMA GEV ZONA CATASTRAL 40 "3J9"  
0.01 Número de la Manzana-GEV



**2614**

Gobierno de  
**Zapopan**

TABLAS DE VALORES  
2025

CONSEJO TÉCNICO CATASTRAL MUNICIPAL	CONSEJO TÉCNICO CATASTRAL DEL ESTADO
H. AYUNTAMIENTO DE ZAPOPAN	H. CONGRESO DEL ESTADO

COLONIAS, FRACCIONAMIENTOS Y CONDOMINIOS

- 1 TABACHINES
- 2 UNIDAD AUDITORIO
- 3 ARROYO HONDO PTE
- 4 PARQUES DEL AUDITORIO
- 5 JARDINES DE LA ESPERANZA
- 6 DIVISION DEL NORTE
- 7 RESIDENCIAL TABACHINES
- 8 SAN NICOLAS DE LOS BELENES
- 9 COLINAS DE TABACHINES
- 10 BALCONES DE LA CANTERA
- 11 LOS CERRITOS
- 12 RINCONADA DEL AUDITORIO
- 13 JARDINES DEL AUDITORIO
- 14 VILLAS DEL MARQUES
- 15 HOGARES DE ATEMAJAC
- 16 JARDINES DEL PORVENIR
- 17 JARDINES DE TABACHINES
- 18 BOSQUE ESCONDIDO
- 21 COLINAS DE LOS BELENES SUR
- 22 U H MIGUEL GUEVARA JIMENEZ
- 24 BENITO JUAREZ PTE
- 25 QUINTA DEL FEDERALISMO
- 26 TABACHINES SECC PTE
- 27 REAL TABACHINES
- 28 RINCONADA DEL TABACHIN
- 29 HACIENDAS DE TABACHINES
- 30 GEOVILLAS DE TABACHINES

COPIA CERTIFICADA  
 REVISADO  
 COTEJADO

PROYECCIÓN UTM 13N  
DATUM: WGS 1984  
ESCALA: 1:50,426

0 25 50 100 Metros  
ESCALA GRÁFICA





EL PRESENTE DOCUMENTO SE REVISÓ Y CUMPLE CON LOS LINEAMIENTOS Y RECOMENDACIONES EMITIDAS POR EL CONSEJO TÉCNICO CATASTRAL DEL ESTADO.

RODOLFO GONZÁLEZ SANCHEZ  
DIRECTOR DE CATASTRO DEL ESTADO Y SECRETARIO DE ACTAS Y ACUERDOS



265

2025

GOBIERNO DE  
**Zapopan**

TABLAS DE VALORES  
2025

 CONSEJO TÉCNICO CATASTRAL MUNICIPAL	 CONSEJO TÉCNICO CATASTRAL DEL ESTADO
 H. AYUNTAMIENTO DE ZAPOPAN	 H. CONGRESO DEL ESTADO

**COLONIAS, FRACCIONAMIENTOS Y CONDOMINIOS**


- 1 TABACHINES
- 2 UNIDAD AUDITORIO
- 3 ARROYO HONDO PTE
- 4 PARQUES DEL AUDITORIO
- 5 JARDINES DE LA ESPERANZA
- 6 DIVISION DEL NORTE
- 7 RESIDENCIAL TABACHINES
- 8 SAN NICOLAS DE LOS BELENES
- 9 COLINAS DE TABACHINES
- 10 BALCONES DE LA CANTERA
- 11 LOS CERRITOS
- 12 RINCONADA DEL AUDITORIO
- 13 JARDINES DEL AUDITORIO
- 14 VILLAS DEL MARQUES
- 15 HOGARES DE ATEMAJAC
- 16 JARDINES DEL PORVENIR
- 17 JARDINES DE TABACHINES
- 18 BOSQUE ESCONDIDO
- 21 COLINAS DE LOS BELENES SUR
- 22 U H MIGUEL GUEVARA JIMENEZ
- 24 BENITO JUAREZ PTE
- 25 QUINTA DEL FEDERALISMO
- 26 TABACHINES SECC PTE
- 27 REAL TABACHINES
- 28 RINCONADA DEL TABACHIN
- 29 HACIENDAS DE TABACHINES
- 30 GEOVILLAS DE TABACHINES



PROYECCIÓN UTM 13N  
DATUM: WGS 1984  
ESCALA: 1:50,426

NOTA: SE AGREGARON LAS MANZANAS NUEVAS IMPLEMENTADAS EN EL SISTEMA GEV ZONA CATASTRAL 40 "3J9"









2636

Gobierno de  
**Zapopan**

TABLAS DE VALORES  
2025


 CONSEJO TÉCNICO CATASTRAL MUNICIPAL	 CONSEJO TÉCNICO CATASTRAL DEL ESTADO
 H. AYUNTAMIENTO DE ZAPOPAN	 H. CONGRESO DEL ESTADO

COLONIAS, FRACCIONAMIENTOS  
Y CONDOMINIOS

- 1 TABACHINES
- 2 UNIDAD AUDITORIO
- 3 ARROYO HONDO PTE
- 4 PARQUES DEL AUDITORIO
- 5 JARDINES DE LA ESPERANZA
- 6 DIVISION DEL NORTE
- 7 RESIDENCIAL TABACHINES
- 8 SAN NICOLAS DE LOS BELENES
- 9 COLINAS DE TABACHINES
- 10 BALCONES DE LA CANTERA
- 11 LOS CERRITOS
- 12 RINCONADA DEL AUDITORIO
- 13 JARDINES DEL AUDITORIO
- 14 VILLAS DEL MARQUES
- 15 HOGARES DE ATEMACAC
- 16 JARDINES DEL PORVENIR
- 17 JARDINES DE TABACHINES
- 18 BOSQUE ESCONDIDO
- 21 COLINAS DE LOS BELENES SUR
- 22 U H MIGUEL GUEVARA JIMENEZ
- 24 BENITO JUAREZ PTE
- 25 QUINTA DEL FEDERALISMO
- 26 TABACHINES SECC PTE
- 27 REAL TABACHINES
- 28 RINCONADA DEL TABACHIN
- 29 HACIENDAS DE TABACHINES
- 30 GEOVILLAS DE TABACHINES

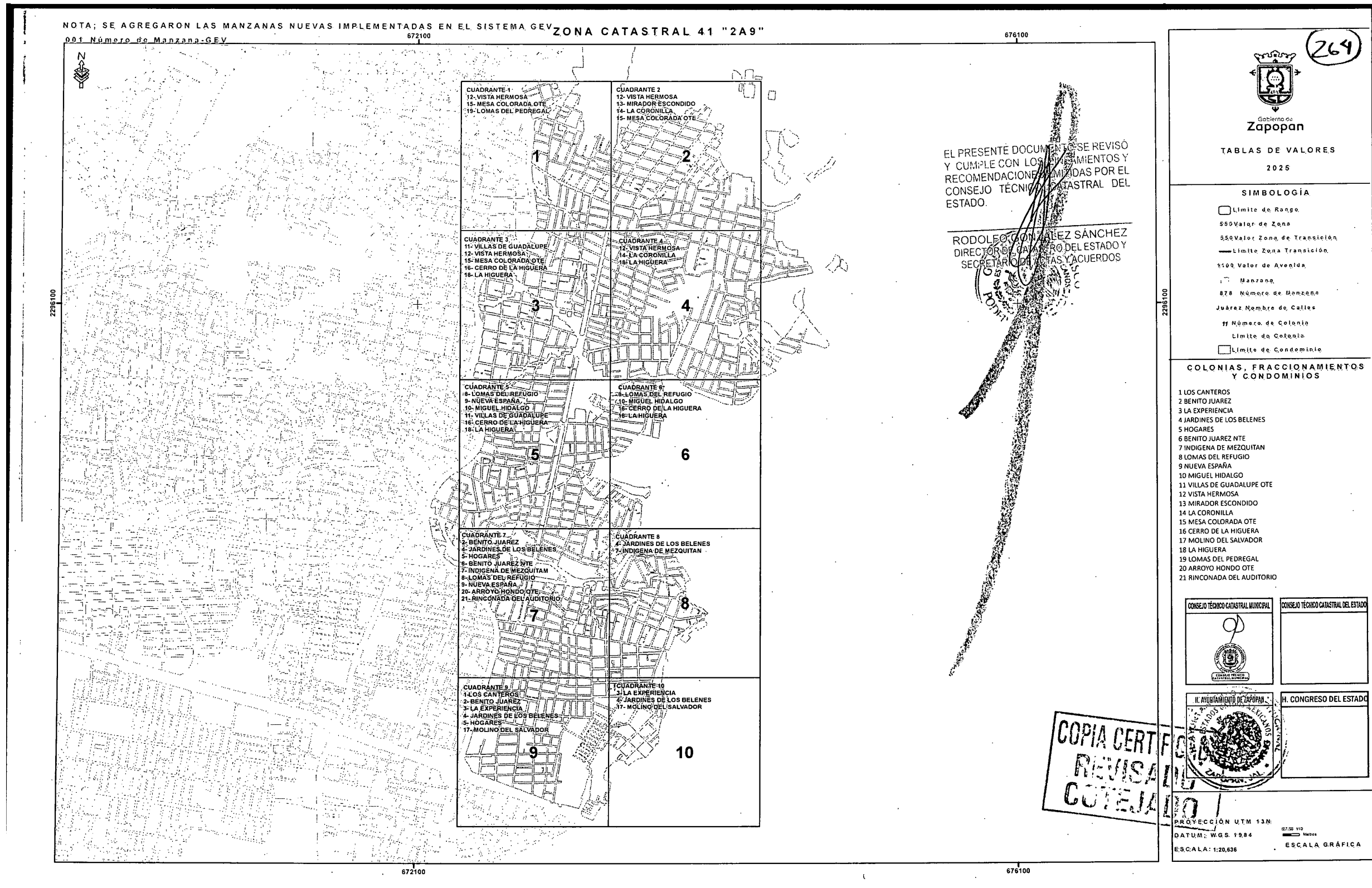
EL PRESENTE DOCUMENTO SE REVISÓ  
Y COMPLEGÓ EN LOS TÉRMINOS Y  
RECOMENDACIONES EMITIDAS POR EL  
CONSEJO TÉCNICO CATASTRAL DEL  
ESTADO.

**RODOLFO GONZÁLEZ SÁNCHEZ**  
DIRECTOR DE REGISTRO DEL ESTADO Y  
SECRETARIO DE ACTAS Y ACUERDOS



PROYECCIÓN UTM 13N  
DATUM: WGS 1984  
ESCALA: 1:50,426

ESCALA GRÁFICA  
0 25 50 100  
Metros




NOTA: SE AGREGARON LAS MANZANAS NUEVAS IMPLEMENTADAS EN EL SISTEMA GEV. ZONA CATASTRAL 41 "2A9"



EL PRESENTE DOCUMENTO SE REVISÓ Y CUMPLE CON LOS REQUISITOS Y RECOMENDACIONES HECHAS POR EL CONSEJO TÉCNICO CATASTRAL DEL ESTADO.




RODOLFO GONZÁLEZ SÁNCHEZ  
DIRECTOR DE CATASTRO DEL ESTADO Y SECRETARIO DE ACTOS Y CUERDOS



265 1

Gobierno de  
**Zapopan**

TABLAS DE VALORES  
2025


 CONSEJO TÉCNICO CATASTRAL MUNICIPAL	 CONSEJO TÉCNICO CATASTRAL DEL ESTADO
 H. AYUNTAMIENTO DE ZAPOPAN	 H. CONGRESO DEL ESTADO

**COLONIAS, FRACCIONAMIENTOS Y CONDOMINIOS**

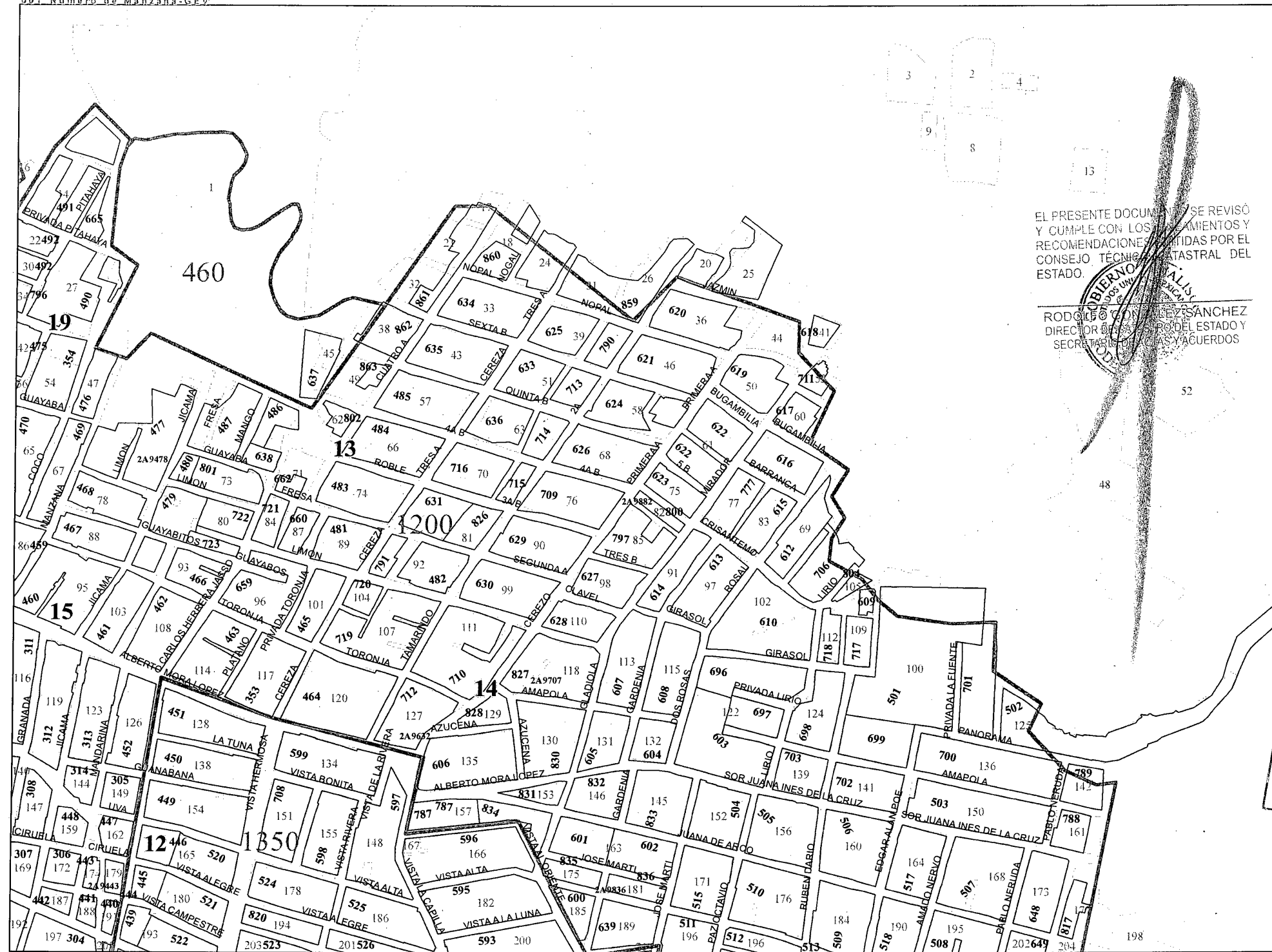
- 1 LOS CANTEROS
- 2 BENITO JUAREZ
- 3 LA EXPERIENCIA
- 4 JARDINES DE LOS BELENES
- 5 HOGARES
- 6 BENITO JUAREZ NTE
- 7 INDIGENA DE MEZQUITAN
- 8 LOMAS DEL REFUGIO
- 9 NUEVA ESPAÑA
- 10 MIGUEL HIDALGO
- 11 VILLAS DE GUADALUPE OTE
- 12 VISTA HERMOSA
- 13 MIRADOR ESCONDIDO
- 14 LA CORONILLA
- 15 MESA COLORADA OTE
- 16 CERRO DE LA HIGUERA
- 17 MOLINO DEL SALVADOR
- 18 LA HIGUERA
- 19 LOMAS DEL PEDREGAL
- 20 ARROYO HONDO OTE
- 21 RINCONADA DEL AUDITORIO
- 22 16 DE SEPTIEMBRE

COPIA CERTIFICADA  
REVISADO  
COTEJADO

PROYECCIÓN UTM 13N  
DATUM: WGS 1984  
ESCALA: 1:4,680





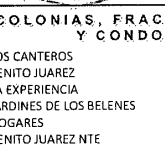
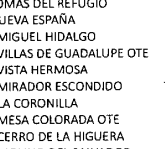
NOTA: SE AGREGARON LAS MANZANAS NUEVAS IMPLEMENTADAS EN EL SISTEMA GEV  
991 Número de Manzana-GEV ZONA CATASTRAL 41 "2A9"



266 2

Gobierno de  
**Zapopan**

TABLAS DE VALORES  
2025

CONSEJO TÉCNICO CATASTRAL MUNICIPAL 	CONSEJO TÉCNICO CATASTRAL DEL ESTADO 
H. AYUNTAMIENTO DE ZAPOPAN 	H. CONGRESO DEL ESTADO 

**COLONIAS, FRACCIONAMIENTOS Y CONDOMINIOS**

- 1 LOS CANTEROS
- 2 BENITO JUAREZ
- 3 LA EXPERIENCIA
- 4 JARDINES DE LOS BELENES
- 5 HOGARES
- 6 BENITO JUAREZ NTE
- 7 INDIGENA DE MEZQUITAN
- 8 LOMAS DEL REFUGIO
- 9 NUEVA ESPAÑA
- 10 MIGUEL HIDALGO
- 11 VILLAS DE GUADALUPE OTE
- 12 VISTA HERMOSA
- 13 MIRADOR ESCONDIDO
- 14 LA CORONILLA
- 15 MESA COLORADA OTE
- 16 CERRO DE LA HIGUERA
- 17 MOLINO DEL SALVADOR
- 18 LA HIGUERA
- 19 LOMAS DEL PEDREGAL
- 20 ARROYO HONDO OTE
- 21 RINCONADA DEL AUDITORIO
- 22 16 DE SEPTIEMBRE

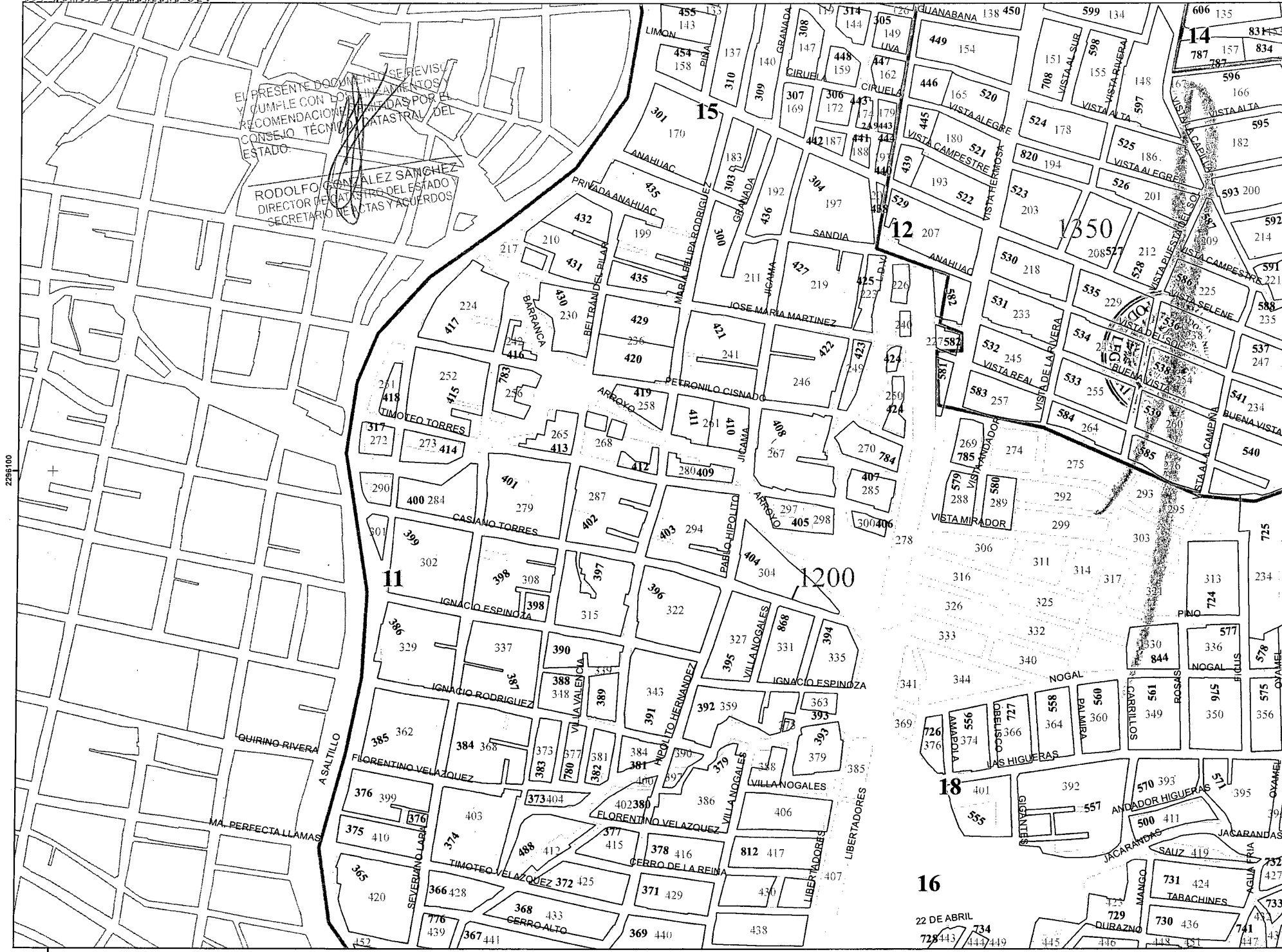
COPIA CERTIFICADA  
REVISADO  
COTEJADO

PROYECCIÓN UTM 13N  
 DATUM: WGS 1984  
 ESCALA: 1:4,690

# EL ESTADO DE JALISCO

PERIÓDICO OFICIAL

NOTA; SE AGREGARON LAS MANZANAS NUEVAS IMPLEMENTADAS EN EL SISTEMA GEV ZONA CATASTRAL 41 "2A9"



**267 3**

**Zapopan**  
TABLAS DE VALORES  
2025

CONSEJO TÉCNICO CATASTRAL MUNICIPAL	CONSEJO TÉCNICO CATASTRAL DEL ESTADO
H. AYUNTAMIENTO DE ZAPOPAN	H. CONGRESO DEL ESTADO

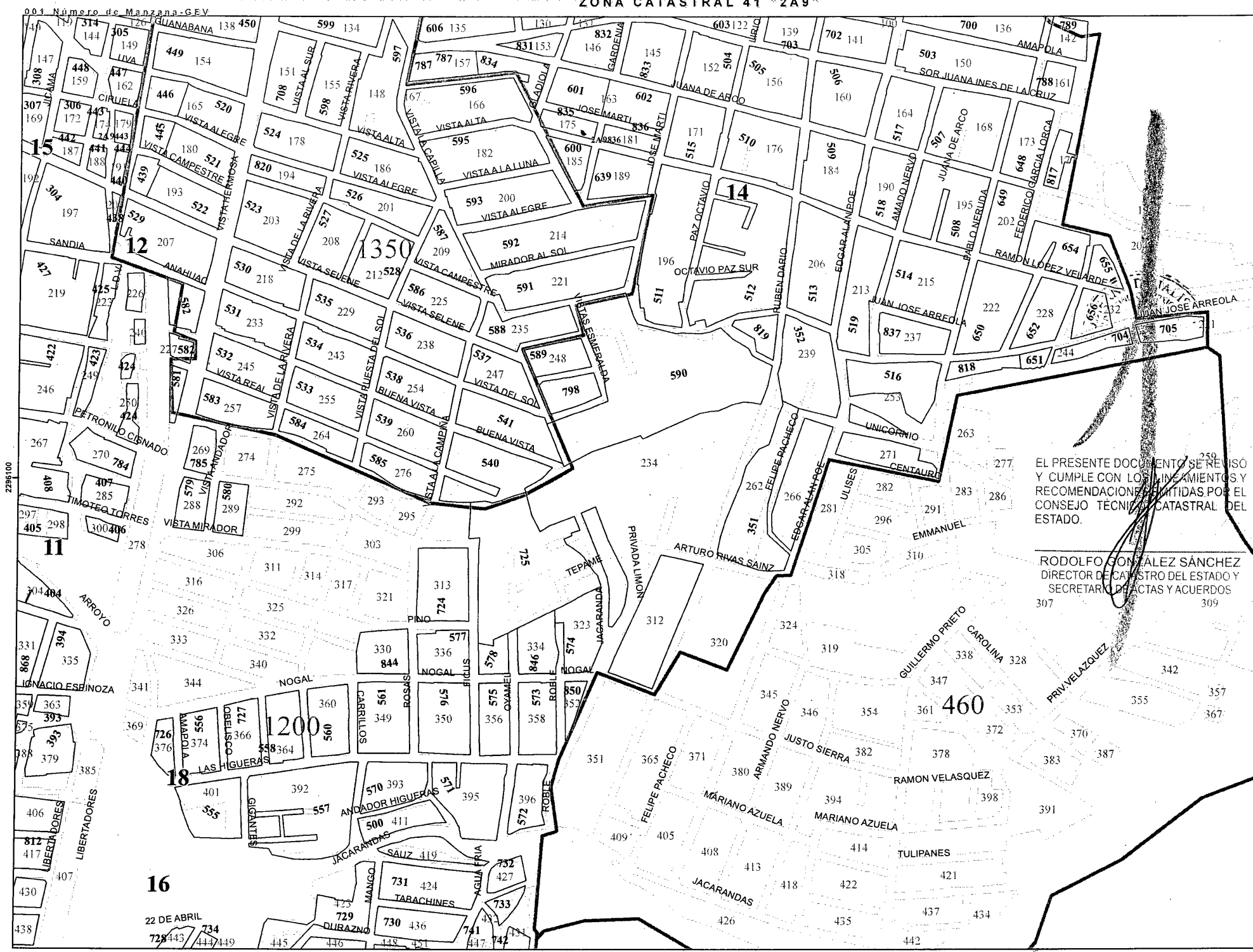
**COLONIAS, FRACCIONAMIENTOS Y CONDOMINIOS**

- 1 LOS CANTEROS
- 2 BENITO JUAREZ
- 3 LA EXPERIENCIA
- 4 JARDINES DE LOS BELENES
- 5 HOGARES
- 6 BENITO JUAREZ NTE
- 7 INDIGENA DE MEZQUITAN
- 8 LOMAS DEL REFUGIO
- 9 NUEVA ESPAÑA
- 10 MIGUEL HIDALGO
- 11 VILLAS DE GUADALUPE OTE
- 12 VISTA HERMOSA
- 13 MIRADOR ESCONDIDO
- 14 LA CORONILLA
- 15 MESA COLORADA OTE
- 16 CERRO DE LA HIGUERA
- 17 MOLINO DEL SALVADOR
- 18 LA HIGUERA
- 19 LOMAS DEL PEDREGAL
- 20 ARROYO HONDO OTE
- 21 RINCONADA DEL AUDITORIO
- 22 16 DE SEPTIEMBRE


**COPIA CERTIFICADA**  
**ELABORADO**  
**COPIADO**


PROYECCIÓN UTM 13N  
DATUM: WGS 1984  
ESCALA: 1:4,000

NOTA: SE AGREGARON LAS MANZANAS NUEVAS IMPLEMENTADAS EN EL SISTEMA GEV ZONA CATASTRAL 41 "2A9"



269 4

  
 Gobierno de  
**Zapopan**  
 TABLAS DE VALORES  
 2025

CONSEJO TÉCNICO CATASTRAL MUNICIPAL 	CONSEJO TÉCNICO CATASTRAL DEL ESTADO 
H. AYUNTAMIENTO DE ZAPOPAN 	H. CONGRESO DEL ESTADO 

**COLONIAS, FRACCIONAMIENTOS Y CONDOMINIOS**

- 1 LOS CANTEROS
- 2 BENITO JUAREZ
- 3 LA EXPERIENCIA
- 4 JARDINES DE LOS BELENES
- 5 HOGARES
- 6 BENITO JUAREZ NTE
- 7 INDIGENA DE MEZQUITAN
- 8 LOMAS DEL REFUGIO
- 9 NUEVA ESPAÑA
- 10 MIGUEL HIDALGO
- 11 VILLAS DE GUADALUPE OTE
- 12 VISTA HERMOSA
- 13 MIRADOR ESCONDIDO
- 14 LA CORONILLA
- 15 MESA COLORADA OTE
- 16 CERRO DE LA HIGUERA
- 17 MOLINO DEL SALVADOR
- 18 LA HIGUERA
- 19 LOMAS DEL PEDREGAL
- 20 ARROYO HONDO OTE
- 21 RINCONADA DEL AUDITORIO
- 22 16 DE SEPTIEMBRE

COPIA CERTIFICADA  
 REVISADO  
 COTEJADO

PROYECCIÓN UTM 13N  
 DATUM: WGS 1984  
 ESCALA: 1:4,000

NOTA: SE AGREGARON LAS MANZANAS NUEVAS IMPLEMENTADAS EN EL SISTEMA GEV  
672100  
004 Número de Manzana-GEV ZONA CATASTRAL 41 "2A9"



EL PRESENTE DOCUMENTO SE REVISÓ Y COMPLETÓ CON LOS DATOS Y RECOMENDACIONES EMITIDAS POR EL CONSEJO TÉCNICO CATASTRAL DEL ESTADO.  
RODOLFO GONZALEZ SANCHEZ  
DIRECTOR DE CATASTRO DEL ESTADO  
SECRETARIO DE OBRAS Y ACUERDOS

**269** **5**

Gobierno de Jalisco  
**Zapopan**

TABLAS DE VALORES  
2025

<p>CONSEJO TÉCNICO CATASTRAL MUNICIPAL</p>	<p>CONSEJO TÉCNICO CATASTRAL DEL ESTADO</p>
<p>H. AYUNTAMIENTO DE ZAPOPAN</p>	<p>H. CONGRESO DEL ESTADO</p>

**COLONIAS, FRACCIONAMIENTOS Y CONDOMINIOS**

- 1 LOS CANTEROS
- 2 BENITO JUAREZ
- 3 LA EXPERIENCIA
- 4 JARDINES DE LOS BELENES
- 5 HOGARES
- 6 BENITO JUAREZ NTE
- 7 INDIGENA DE MEZQUITAN
- 8 LOMAS DEL REFUGIO
- 9 NUEVA ESPAÑA
- 10 MIGUEL HIDALGO
- 11 VILLAS DE GUADALUPE OTE
- 12 VISTA HERMOSA
- 13 MIRADOR ESCONDIDO
- 14 LA CORONILLA
- 15 MESA COLORADA OTE
- 16 CERRO DE LA HIGUERA
- 17 MOLINO DEL SALVADOR
- 18 LA HIGUERA
- 19 LOMAS DEL PEDREGAL
- 20 ARROYO HONDO OTE
- 21 RINCONADA DEL AUDITORIO
- 22 16 DE SEPTIEMBRE

**COMUNICADA**  
**ELABORADO**  
**COMPLETADO**

PROYECCIÓN UTM 13N  
 DATUM: WGS 1984  
 ESCALA: 1:4,690

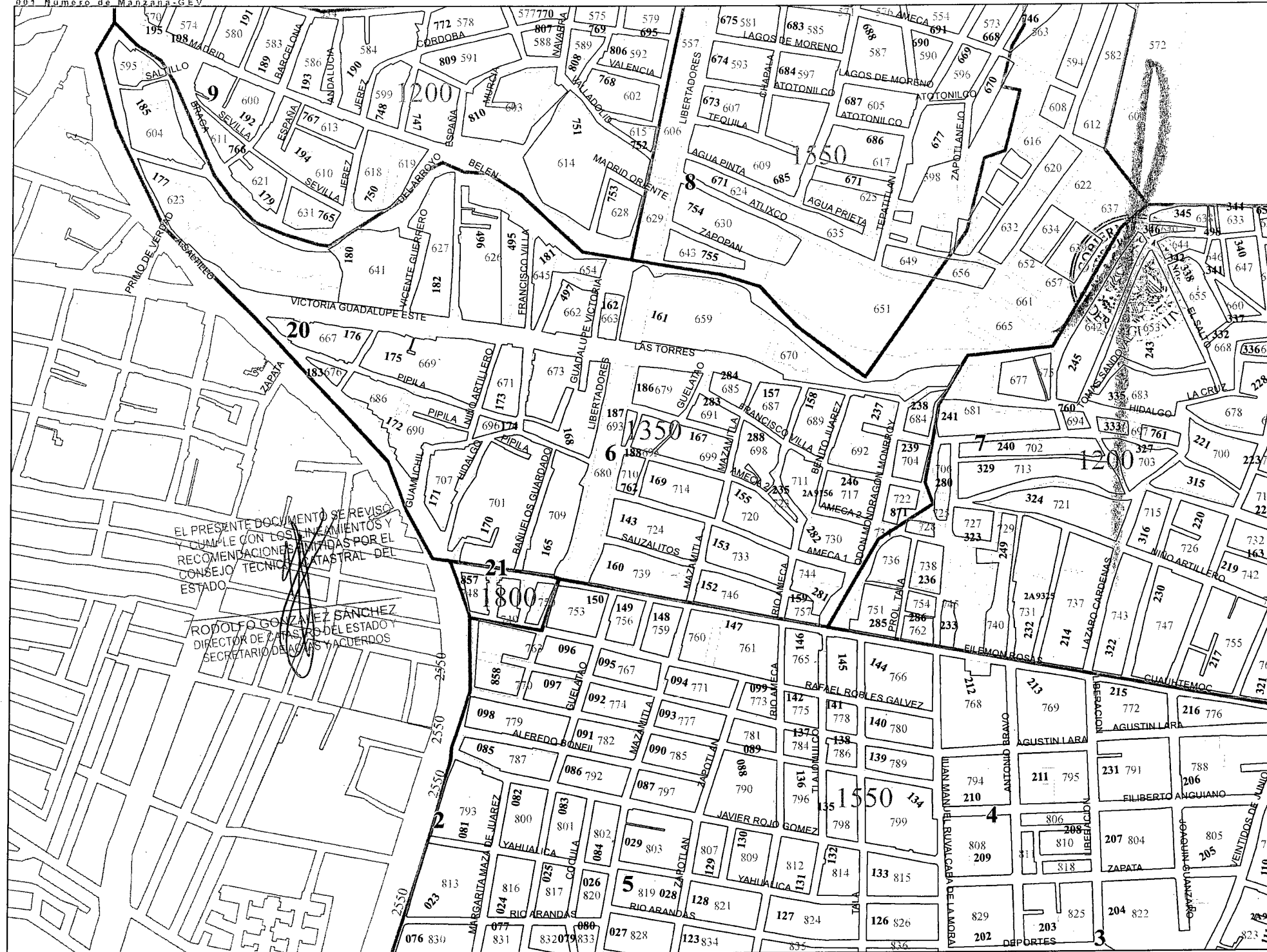





# EL ESTADO DE JALISCO

PERIÓDICO OFICIAL

NOTA: SE AGREGARON LAS MANZANAS NUEVAS IMPLEMENTADAS EN EL SISTEMA GEV  
Número de Manzana-GEV ZONA CATASTRAL 41 "2A9"









**7**

Gobierno de  
**Zapopan**

TABLAS DE VALORES  
2025

 CONSEJO TÉCNICO CATASTRAL MUNICIPAL	 CONSEJO TÉCNICO CATASTRAL DEL ESTADO
 H. AYUNTAMIENTO DE ZAPOPAN	 H. CONGRESO DEL ESTADO


**COLONIAS, FRACCIONAMIENTOS Y CONDOMINIOS**

- 1 LOS CANTEROS
- 2 BENITO JUAREZ
- 3 LA EXPERIENCIA
- 4 JARDINES DE LOS BELENES
- 5 HOGARES
- 6 BENITO JUAREZ NTE
- 7 INDIGENA DE MEZQUITAN
- 8 LOMAS DEL REFUGIO
- 9 NUEVA ESPAÑA
- 10 MIGUEL HIDALGO
- 11 VILLAS DE GUADALUPE OTE
- 12 VISTA HERMOSA
- 13 MIRADOR ESCONDIDO
- 14 LA CORONILLA
- 15 MESA COLORADA OTE
- 16 CERRO DE LA HIGUERA
- 17 MOLINO DEL SALVADOR
- 18 LA HIGUERA
- 19 LOMAS DEL PEDREGAL
- 20 ARROYO HONDO OTE
- 21 RINCONADA DEL AUDITORIO
- 22 16 DE SEPTIEMBRE

CATASTRAL

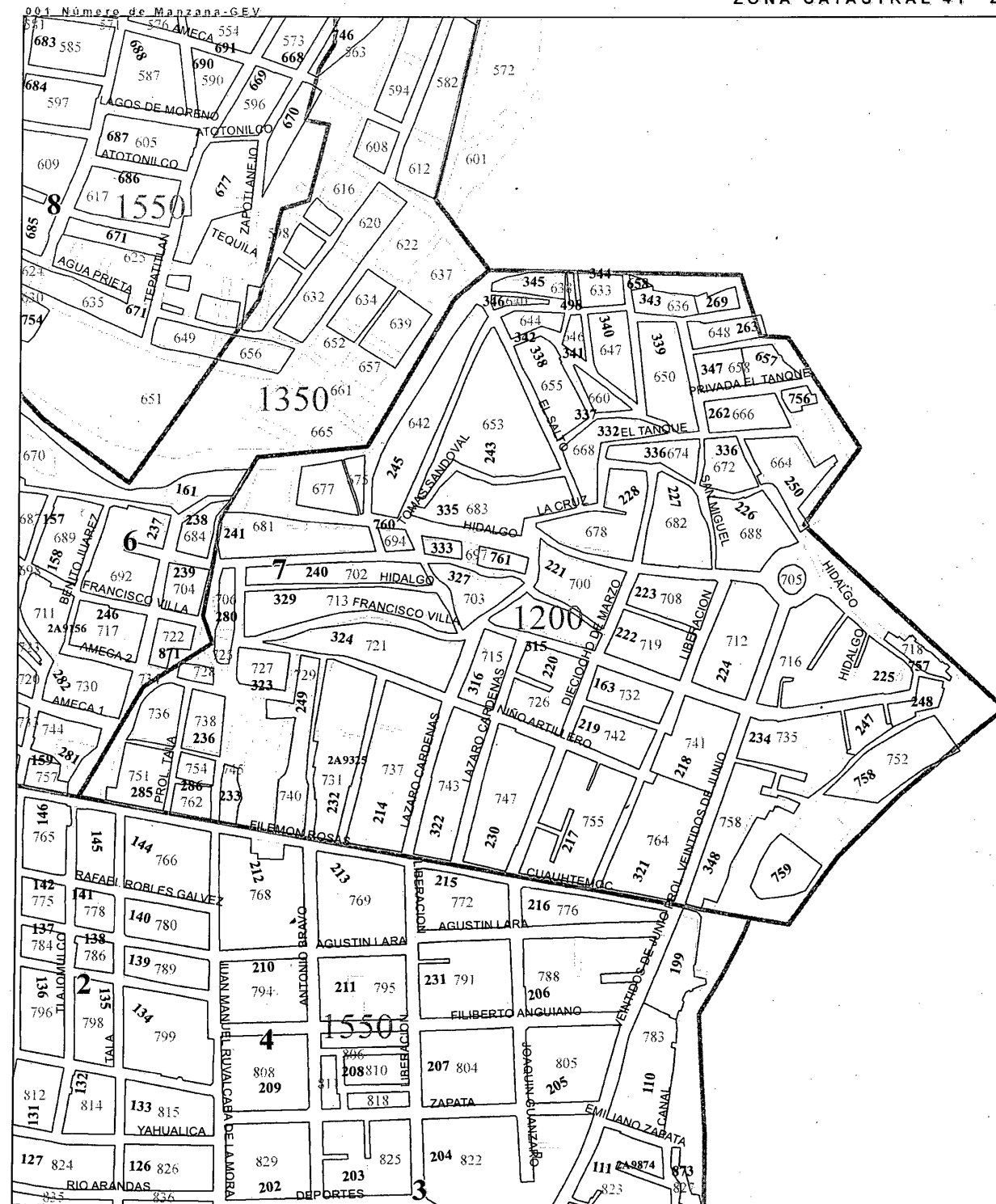
2025

PROYECCIÓN UTM 13N  
DATUM: WGS 1984  
ESCALA: 1:4,680



ESCALA GRÁFICA


NOTA: SE AGREGARON LAS MANZANAS NUEVAS IMPLEMENTADAS EN EL SISTEMA GEV ZONA CATASTRAL 41 "2A9"



EL PRESENTE DOCUMENTO SE REVISÓ Y CUMPLE CON LOS REQUISITOS Y RECOMENDACIONES EMITIDAS POR EL CONSEJO TÉCNICO CATASTRAL DEL ESTADO.





RODOLFO GONZÁLEZ SÁNCHEZ  
DIRECTOR DE CATASTRO DEL ESTADO  
SECRETARÍA DE ACTAS Y ACUERDOS





Gobierno de  
**Zapopan**


TABLAS DE VALORES  
2026

CONSEJO TÉCNICO CATASTRAL MUNICIPAL 	CONSEJO TÉCNICO CATASTRAL DEL ESTADO 
H. AYUNTAMIENTO DE ZAPOPAN 	H. CONGRESO DEL ESTADO 


**COLONIAS, FRACCIONAMIENTOS Y CONDOMINIOS**

- 1 LOS CANTEROS
- 2 BENITO JUAREZ
- 3 LA EXPERIENCIA
- 4 JARDINES DE LOS BELENES
- 5 HOGARES
- 6 BENITO JUAREZ NTE
- 7 INDIGENA DE MEZQUITAN
- 8 LOMAS DEL REFUGIO
- 9 NUEVA ESPAÑA
- 10 MIGUEL HIDALGO
- 11 VILLAS DE GUADALUPE OTE
- 12 VISTA HERMOSA
- 13 MIRADOR ESCONDIDO
- 14 LA CORONILLA
- 15 MESA COLORADA OTE
- 16 CERRO DE LA HIGUERA
- 17 MOLINO DEL SALVADOR
- 18 LA HIGUERA
- 19 LOMAS DEL PEDREGAL
- 20 ARROYO HONDO OTE
- 21 RINCONADA DEL AUDITORIO
- 22 16 DE SEPTIEMBRE

**COPIA CERTIFICADA  
REVISADO  
COTEJADO**



PROYECCIÓN UTM 13N  
DATUM: WGS 1984  
ESCALA: 1:4,690



ESCALA GRÁFICA

# EL ESTADO DE JALISCO


PERIÓDICO OFICIAL

NOTA: SE AGREGARON LAS MANZANAS NUEVAS IMPLEMENTADAS EN EL SISTEMA GEV ZONA CATASTRAL 41 "2A9"



EL PRESENTE DOCUMENTO SE REVISÓ Y CUMPLE CON LOS LINEAMIENTOS Y RECOMENDACIONES EMITIDAS POR EL CONSEJO TÉCNICO CATASTRAL DEL ESTADO.

RODOLFO GONZÁLEZ SÁNCHEZ  
DIRECTOR DE CATASTRO DEL ESTADO Y SECRETARIO DE NOTAS Y ACUERDOS







**273 9**

Gobierno de Jalisco

**Zapopan**

TABLAS DE VALORES

2025

 CONSEJO TÉCNICO CATASTRAL MUNICIPAL	 CONSEJO TÉCNICO CATASTRAL DEL ESTADO
 H. AYUNTAMIENTO DE ZAPOPAN	 H. CONGRESO DEL ESTADO

**COLONIAS, FRACCIONAMIENTOS Y CONDOMINIOS**

- 1 LOS CANTEROS
- 2 BENITO JUAREZ
- 3 LA EXPERIENCIA
- 4 JARDINES DE LOS BELENES
- 5 HOGARES
- 6 BENITO JUAREZ NTE
- 7 INDIGENA DE MEZQUITAN
- 8 LOMAS DEL REFUGIO
- 9 NUEVA ESPAÑA
- 10 MIGUEL HIDALGO
- 11 VILLAS DE GUADALUPE OTE
- 12 VISTA HERMOSA
- 13 MIRADOR ESCONDIDO
- 14 LA CORONILLA
- 15 MESA COLORADA OTE
- 16 CERRO DE LA HIGUERA
- 17 MOLINO DEL SALVADOR
- 18 LA HIGUERA
- 19 LOMAS DEL PEDREGAL
- 20 ARROYO HONDO OTE
- 21 RINCONADA DEL AUDITORIO
- 22 16 DE SEPTIEMBRE

**COPIA CERTIFICADA**

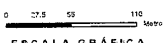
**REVISADO**

**COTEJADO**

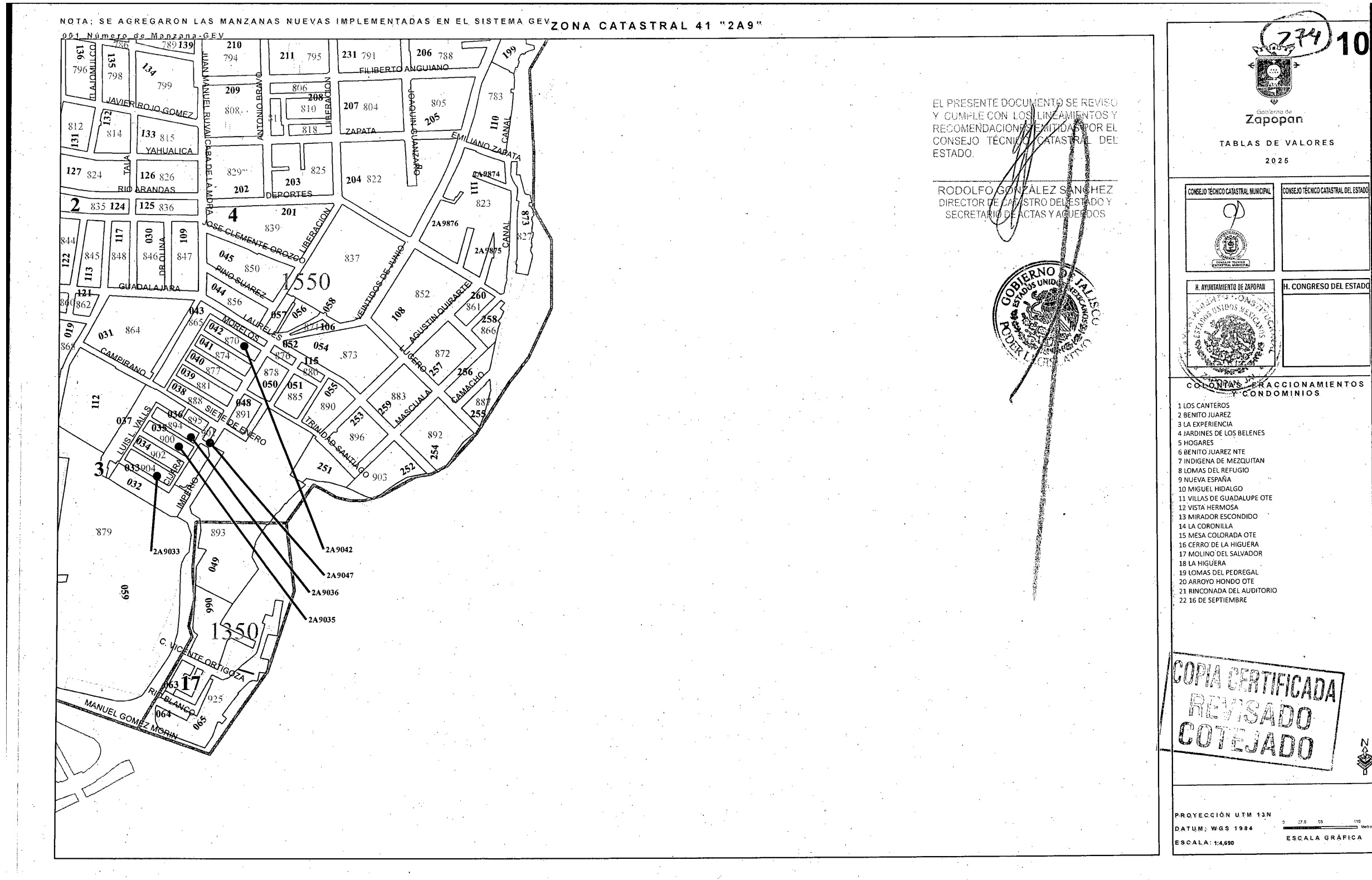
PROYECCIÓN UTM 13N

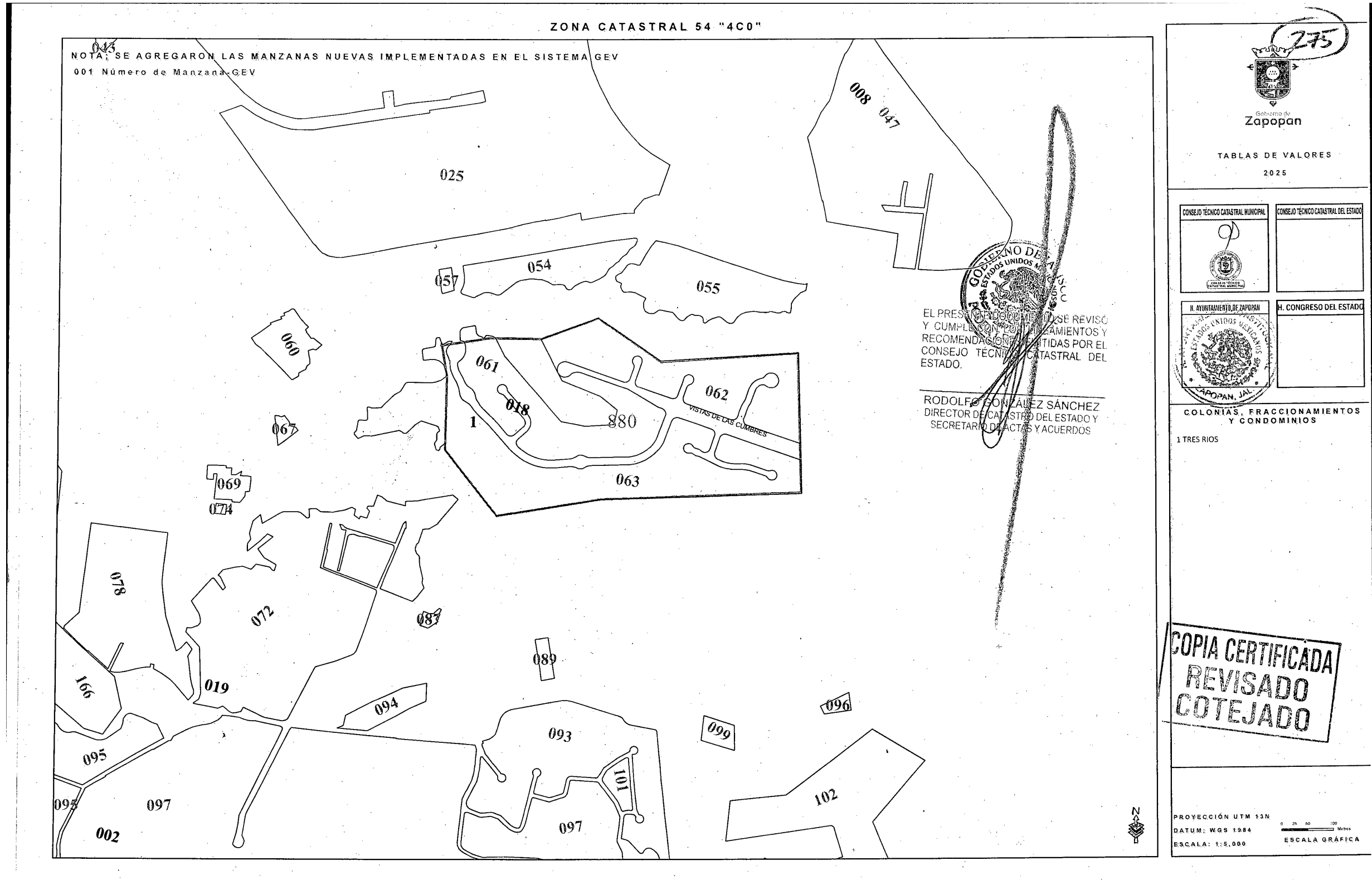
DATUM: WGS 1984

ESCALA: 1:4,690



ESCALA GRÁFICA

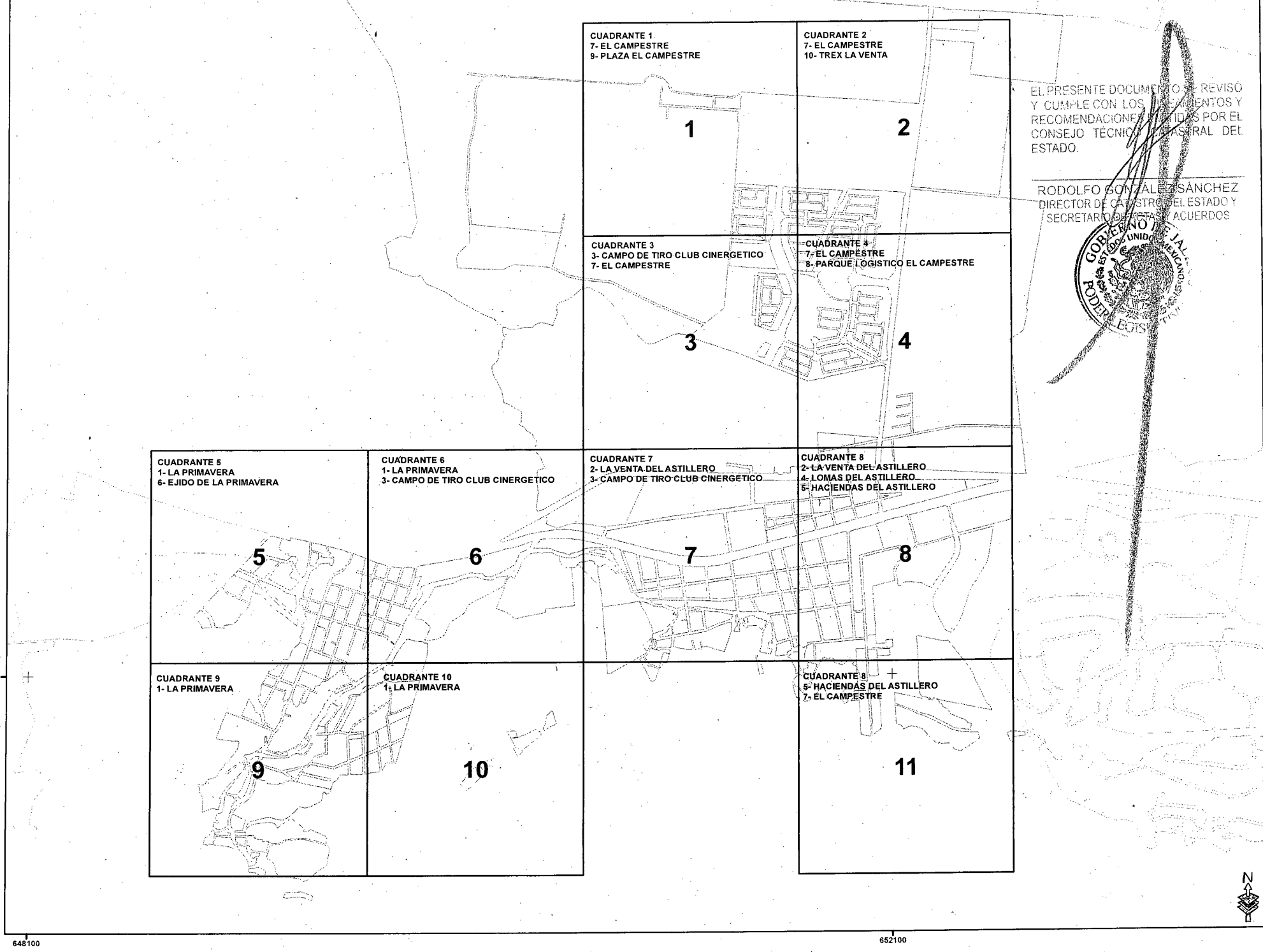




# EL ESTADO DE JALISCO

## PERIÓDICO OFICIAL

NOTA: SE AGREGARON LAS MANZANAS NUEVAS IMPLEMENTADAS EN EL SISTEMA DE ZONA CATASTRAL 55 "4D0" 652100  
 648100 Número de Manzana-GEV



EL PRESENTE DOCUMENTO DE REVISÓ Y CUMPLE CON LOS REQUISITOS Y RECOMENDACIONES EMITIDAS POR EL CONSEJO TÉCNICO CATASTRAL DEL ESTADO.

RODOLFO GONZALEZ SANCHEZ  
DIRECTOR DE CATASTRO DEL ESTADO Y SECRETARIO DE ACUERDOS



GOBIERNO DEL  
**Zapopan**  
TABLAS DE VALORES  
2025

CONSEJO TÉCNICO CATASTRAL MUNICIPAL	CONSEJO TÉCNICO CATASTRAL DEL ESTADO
H. AYUNTAMIENTO DE ZAPOPAN	H. CONGRESO DEL ESTADO

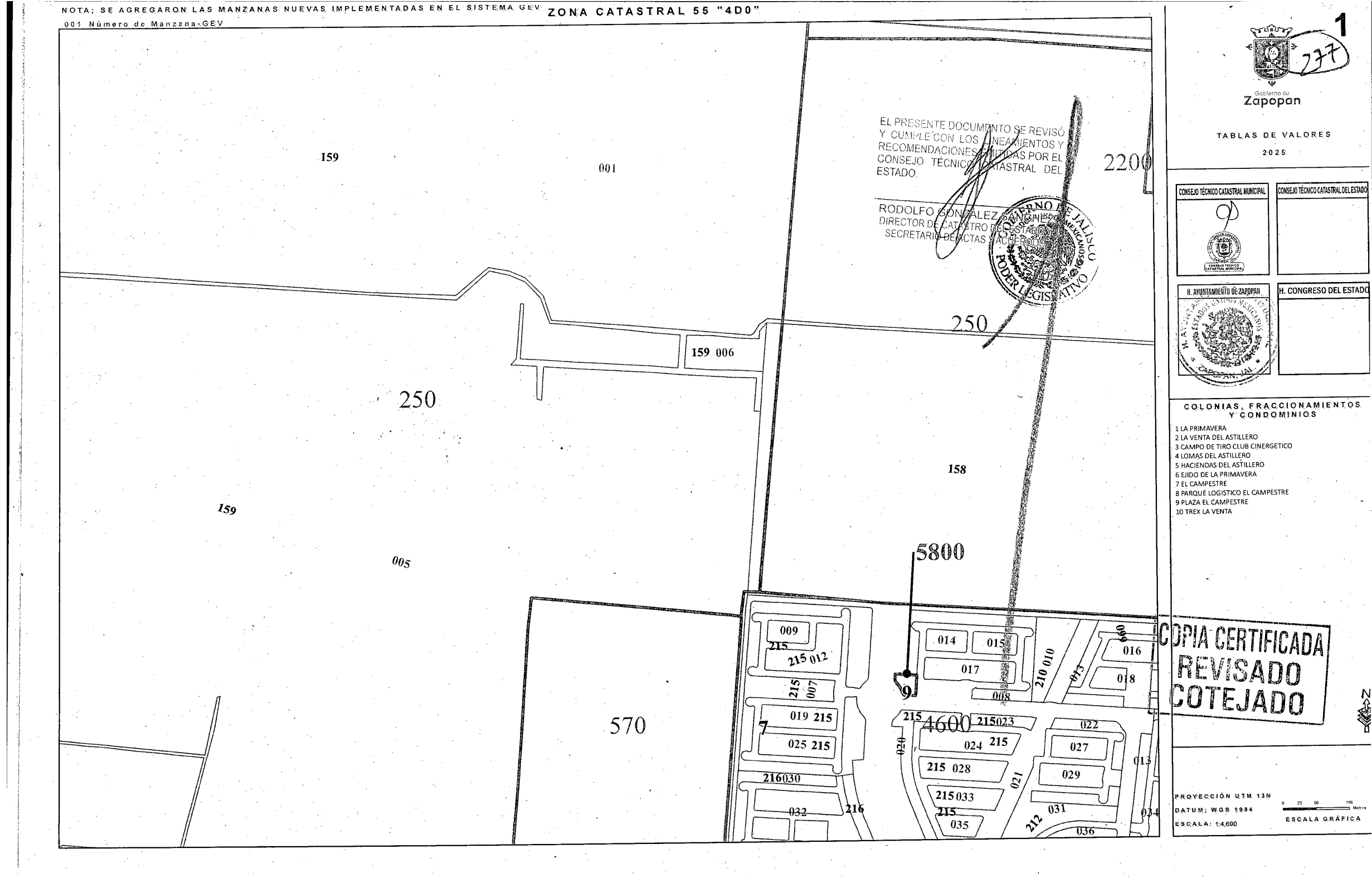
- COLONIAS, FRACCIONAMIENTOS Y CONDOMINIOS**
- 1 LA PRIMAVERA
  - 2 LA VENTA DEL ASTILLERO
  - 3 CAMPO DE TIRO CLUB CINERGETICO
  - 4 LOMAS DEL ASTILLERO
  - 5 HACIENDAS DEL ASTILLERO
  - 6 EJIDO DE LA PRIMAVERA
  - 7 EL CAMPESTRE
  - 8 PARQUE LOGISTICO EL CAMPESTRE
  - 9 PLAZA EL CAMPESTRE
  - 10 TREX LA VENTA

**COPIA CERTIFICADA**  
**REVISADO**  
**COTEJADO**

PROYECCIÓN UTM 13N  
DATUM: WGS 1984  
ESCALA: 1:16,520

0 2000 100 Metros  
ESCALA GRÁFICA

EL ESTADO DE JALISCO  
PERIÓDICO OFICIAL

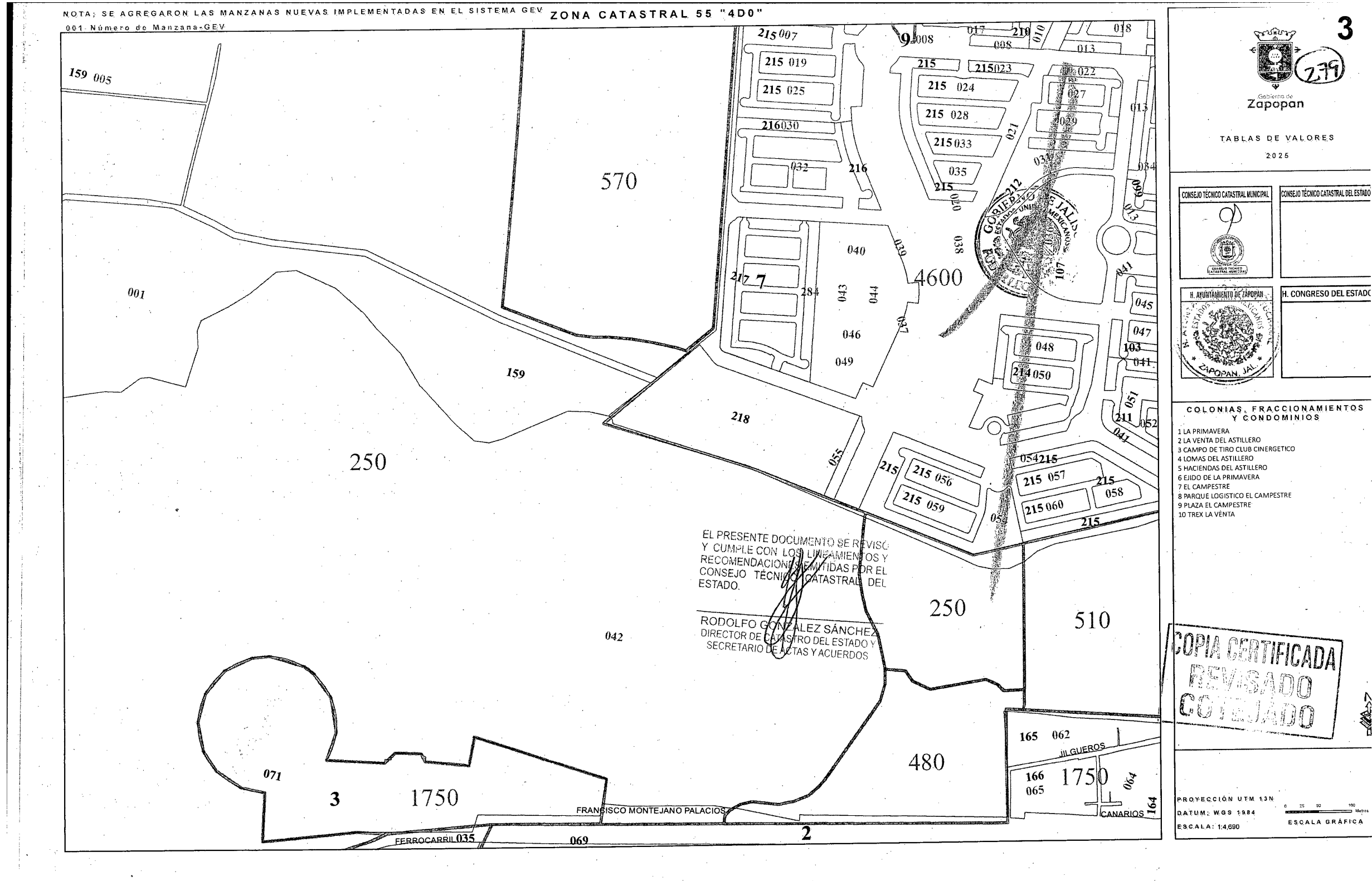


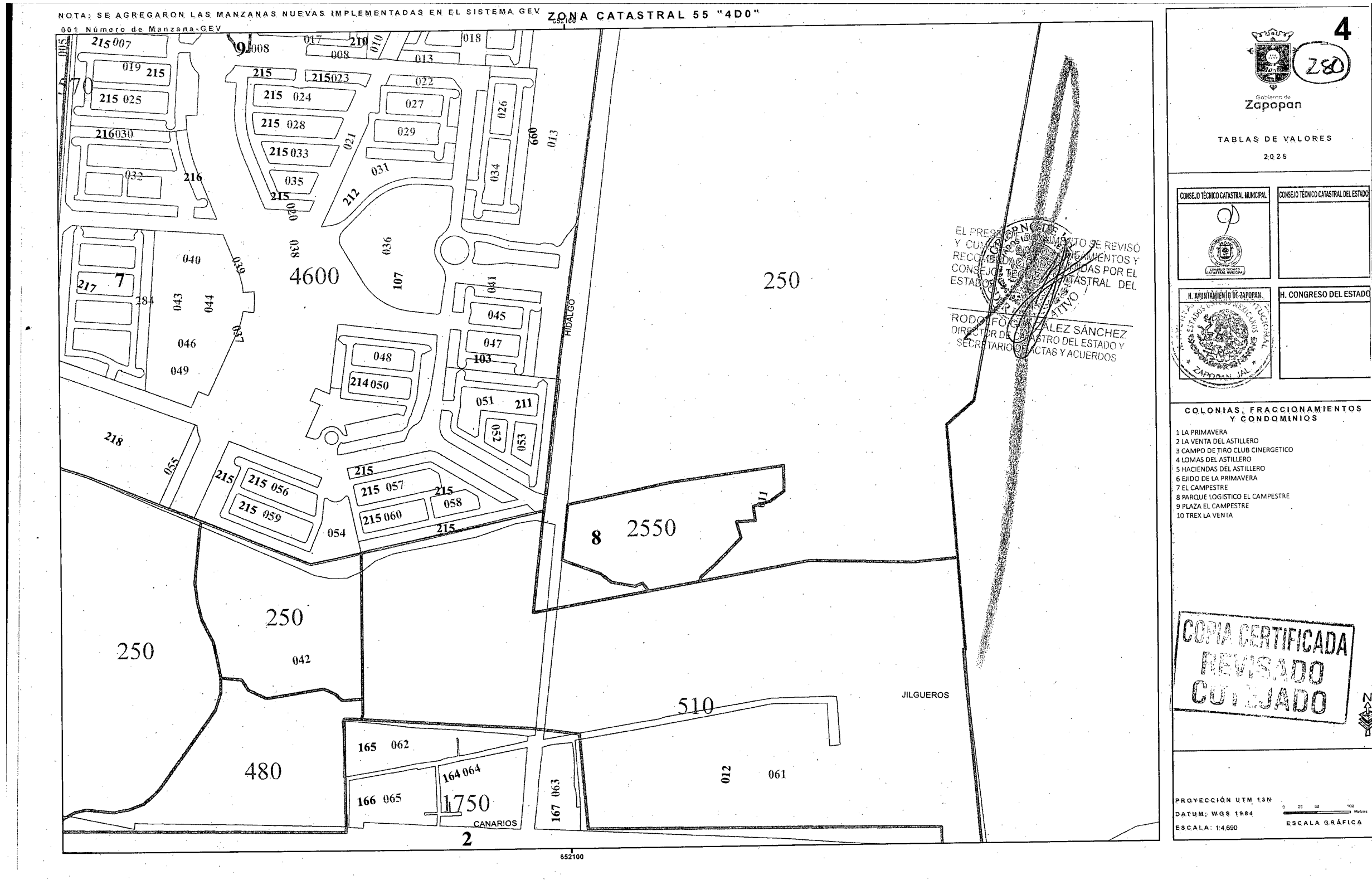




# EL ESTADO DE JALISCO

PERIÓDICO OFICIAL

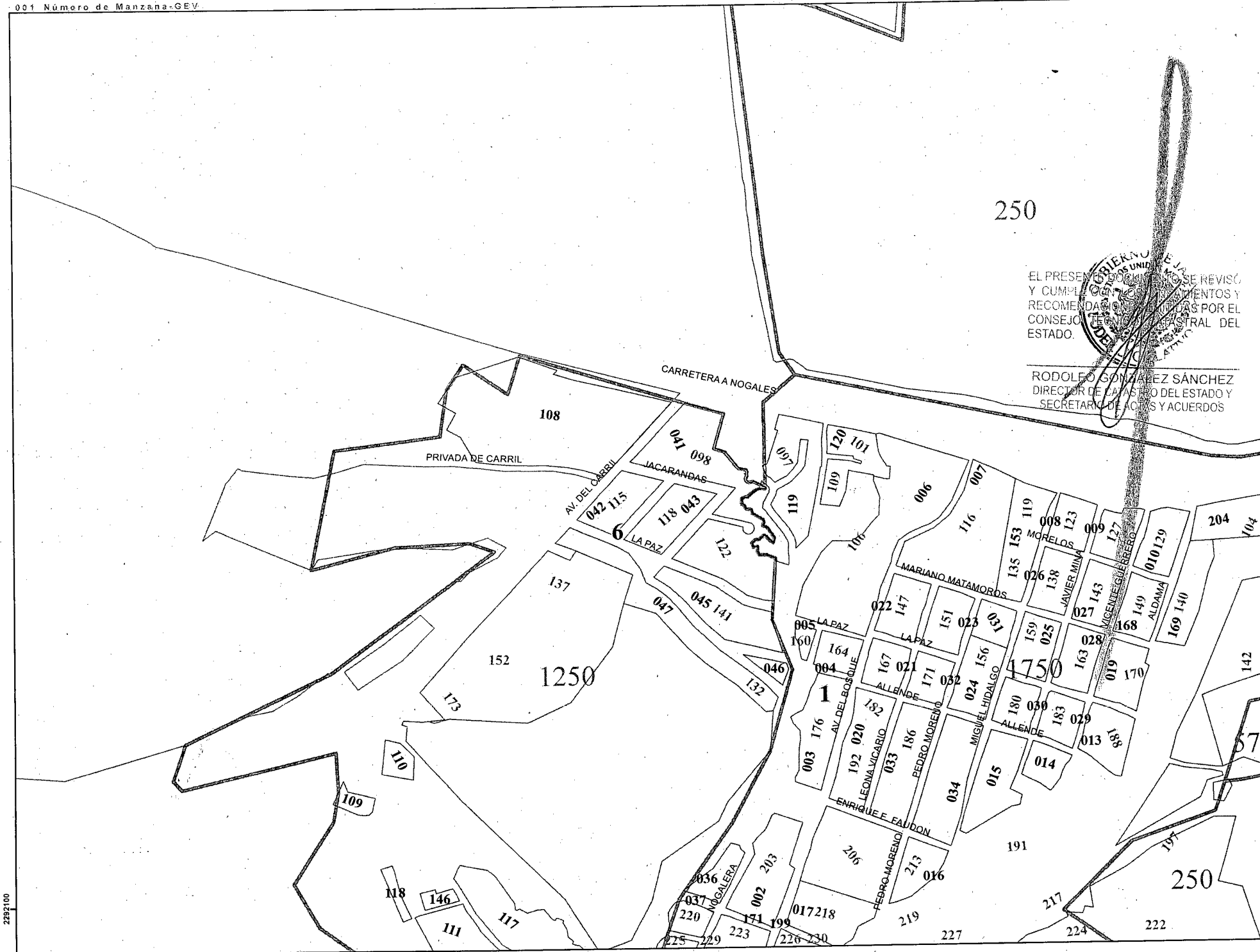




# EL ESTADO DE JALISCO

PERIÓDICO OFICIAL

NOTA: SE AGREGARON LAS MANZANAS NUEVAS IMPLEMENTADAS EN EL SISTEMA GEV ZONA CATASTRAL 55 "4D0"  
001 Número de Manzana-GEV.



GOBIERNO DEL ESTADO DE JALISCO  
Zapopan  
TABLAS DE VALORES  
2025

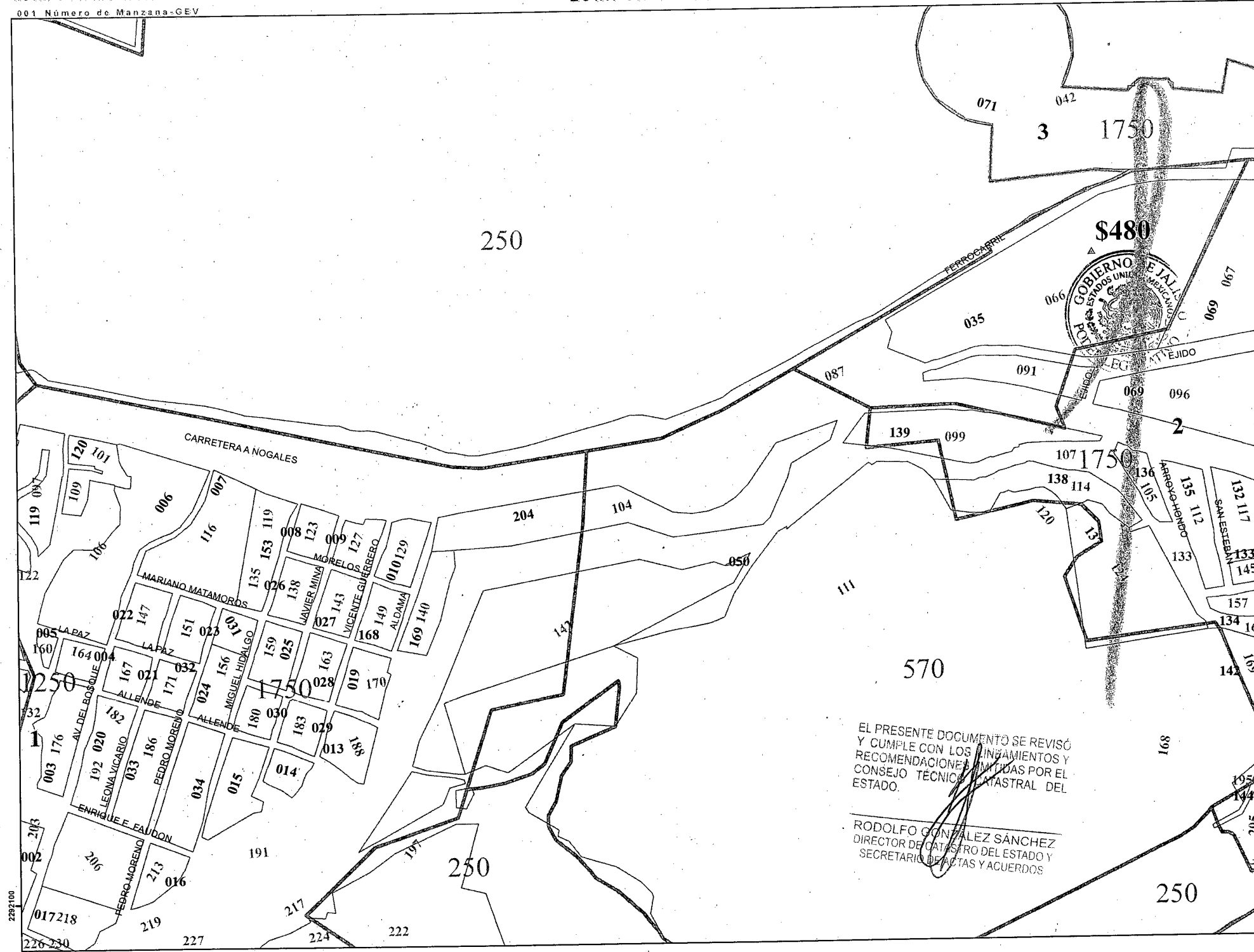
CONSEJO TÉCNICO CATASTRAL MUNICIPAL	CONSEJO TÉCNICO CATASTRAL DEL ESTADO
H. AYUNTAMIENTO DE ZAPOPAN	H. CONGRESO DEL ESTADO

- COLONIAS, FRACCIONAMIENTOS Y CONDOMINIOS
- 1 LA PRIMAVERA
  - 2 LA VENTA DEL ASTILLERO
  - 3 CAMPO DE TIRO CLUB CINERGETICO
  - 4 LOMAS DEL ASTILLERO
  - 5 HACIENDAS DEL ASTILLERO
  - 6 EIDO DE LA PRIMAVERA
  - 7 EL CAMPESTRE
  - 8 PARQUE LOGISTICO EL CAMPESTRE
  - 9 PLAZA EL CAMPESTRE
  - 10 TREX LA VENTA

**COPIA CERTIFICADA**  
**REVISADO**  
**COTEJADO**

PROYECCIÓN UTM 13N  
DATUM: WGS 1984  
ESCALA: 1:4690



NOTA: SE AGREGARON LAS MANZANAS NUEVAS IMPLEMENTADAS EN EL SISTEMA GEV ZONA CATASTRAL 55 "4D0"  
001 Número de Manzana-GEV



EL PRESENTE DOCUMENTO SE REVISÓ Y CUMPLE CON LOS REQUISITOS Y RECOMENDACIONES EMITIDAS POR EL CONSEJO TÉCNICO CATASTRAL DEL ESTADO.




RODOLFO GONZÁLEZ SÁNCHEZ  
DIRECTOR DE CATASTRO DEL ESTADO Y SECRETARIO DE ACTAS Y ACUERDOS

6

Sistema de  
Zapopan

TABLAS DE VALORES  
2025

CONSEJO TÉCNICO CATASTRAL MUNICIPAL	CONSEJO TÉCNICO CATASTRAL DEL ESTADO
 	

**COLONIAS, FRACCIONAMIENTOS Y CONDOMINIOS**

- 1 LA PRIMAVERA
- 2 LA VENTA DEL ASTILLERO
- 3 CAMPO DE TIRO CLUB CINERGETICO
- 4 LOMAS DEL ASTILLERO
- 5 HACIENDAS DEL ASTILLERO
- 6 EJIDO DE LA PRIMAVERA
- 7 EL CAMPESTRE
- 8 PARQUE LOGISTICO EL CAMPESTRE
- 9 PLAZA EL CAMPESTRE
- 10 TREX LA VENTA

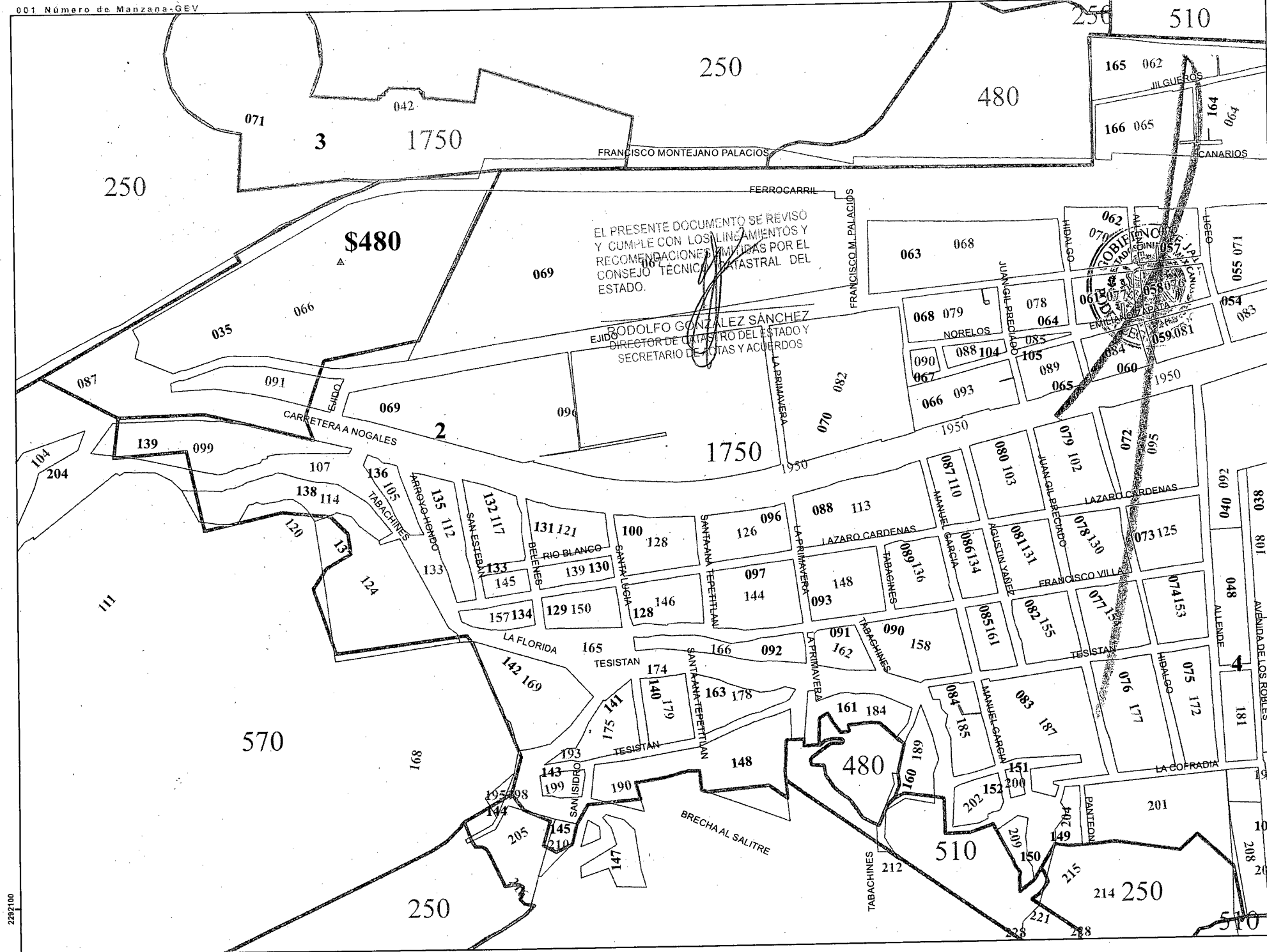
COPIA CERTIFICADA  
REVISADO  
COTEJADO

PROYECCIÓN UTM 13N  
 DATUM: WGS 1984  
 ESCALA: 1:4,890

# EL ESTADO DE JALISCO

PERIÓDICO OFICIAL

NOTA: SE AGREGARON LAS MANZANAS NUEVAS IMPLEMENTADAS EN EL SISTEMA GEV ZONA CATASTRAL 55 "4D0"  
001 Número de Manzana-GEV



**7**

Gobierno de Jalisco  
**Zapopan**

TABLAS DE VALORES  
2025

CONSEJO TÉCNICO CATASTRAL MUNICIPAL	CONSEJO TÉCNICO CATASTRAL DEL ESTADO
H. AYUNTAMIENTO DE ZAPOPAN	H. CONGRESO DEL ESTADO

- COLONIAS, FRACCIONAMIENTOS Y CONDOMINIOS
- 1 LA PRIMAVERA
  - 2 LA VENTA DEL ASTILLERO
  - 3 CAMPO DE TIRO CLUB CINERGETICO
  - 4 LOMAS DEL ASTILLERO
  - 5 HACIENDAS DEL ASTILLERO
  - 6 EJIDO DE LA PRIMAVERA
  - 7 EL CAMPESTRE
  - 8 PARQUE LOGISTICO EL CAMPESTRE
  - 9 PLAZA EL CAMPESTRE
  - 10 TRES LA VENTA

**COPIA CERTIFICADA**  
**REVISADO**  
**COTEJADO**

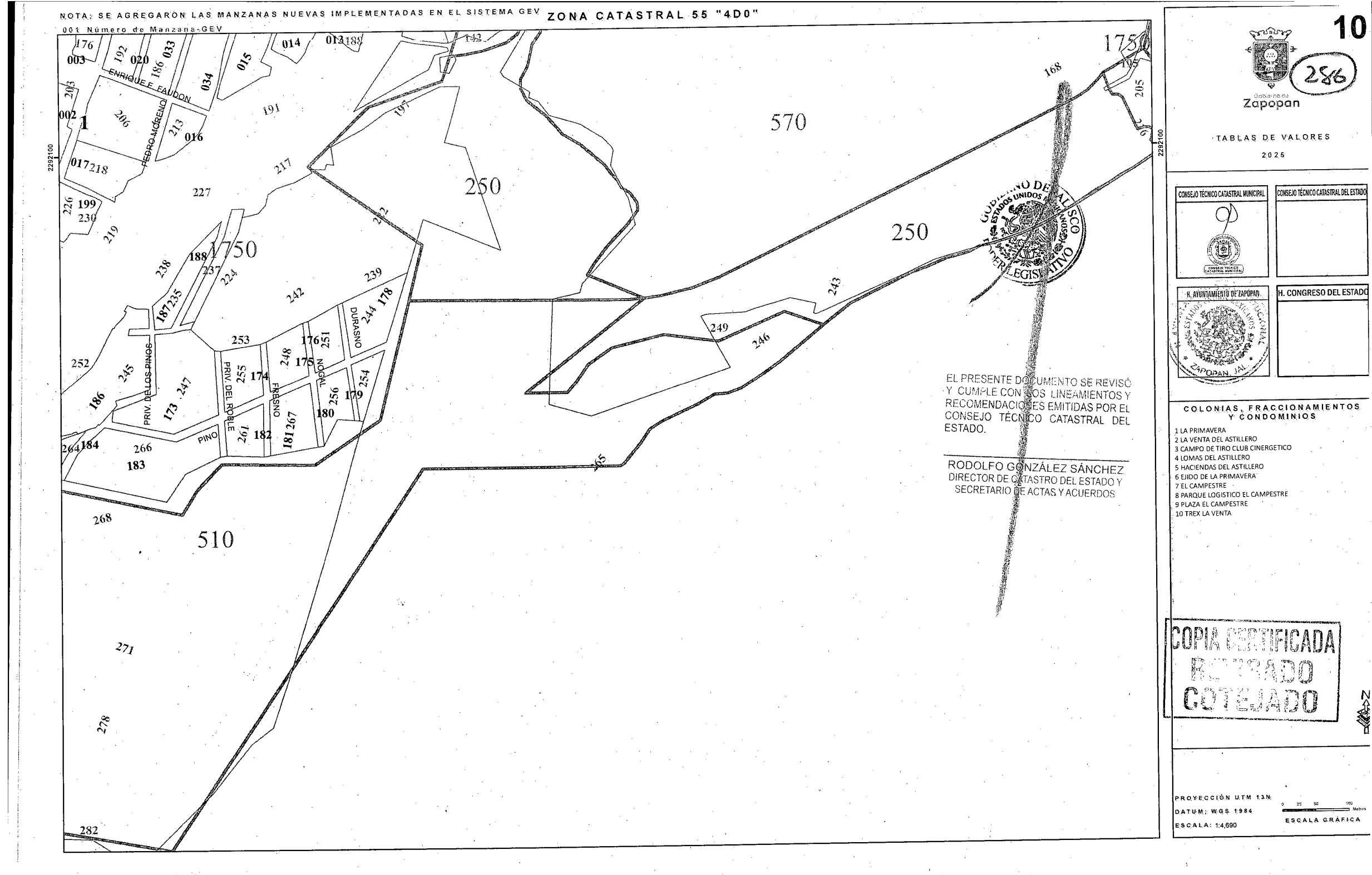
PROYECCIÓN UTM 13N  
DATUM: WGS 1984  
ESCALA: 1:4,690

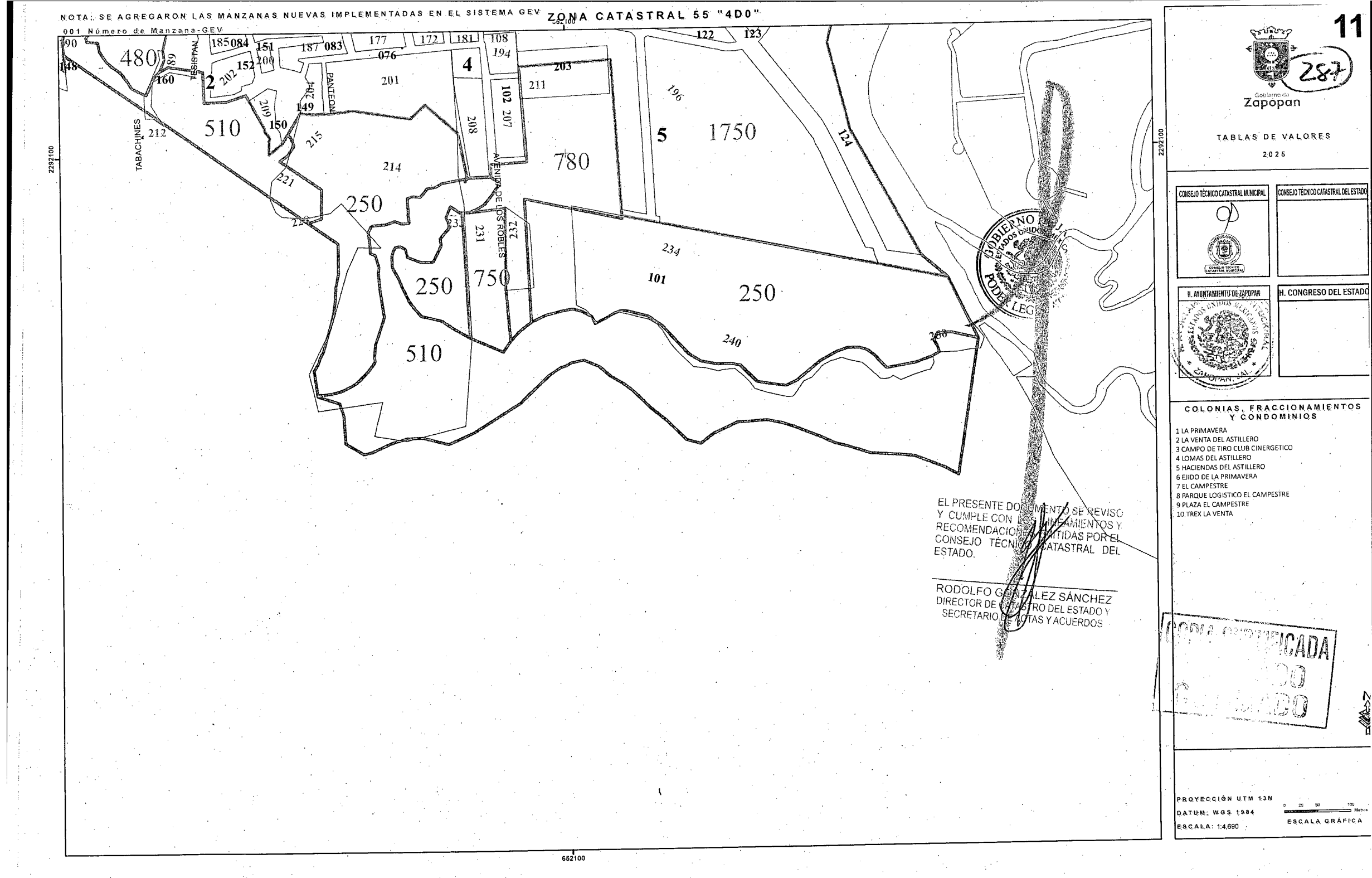
ESCALA GRÁFICA







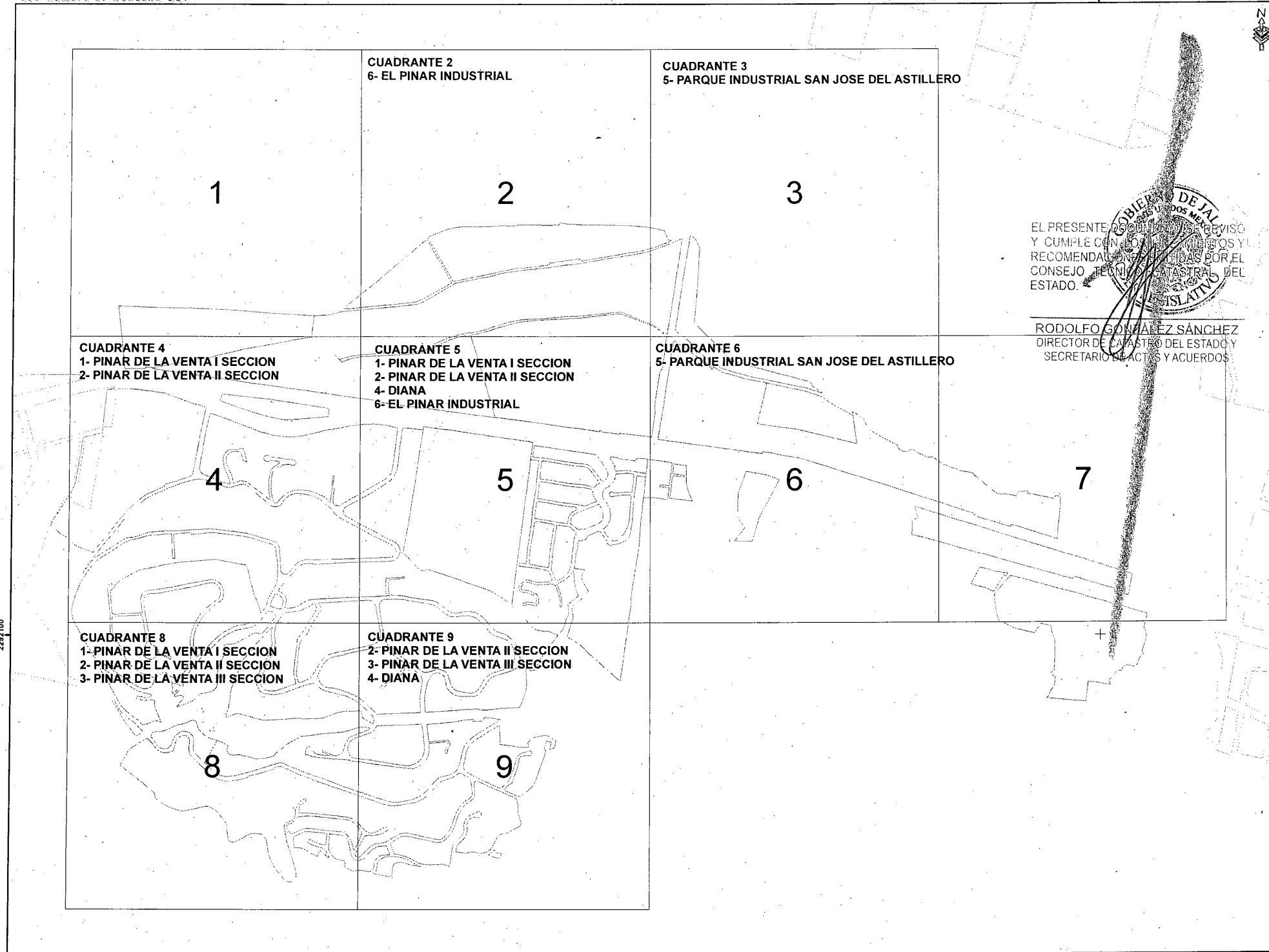




NOTA: SE AGREGARON LAS MANZANAS NUEVAS IMPLEMENTADAS EN EL SISTEMA GEV  
001 Número de Manzana-GEV


ZONA CATASTRAL 56 "4E1"

656100







EL PRESENTE PLAN DE VALORES SE REVISÓ Y CUMPLE CON LOS REQUISITOS Y RECOMENDACIONES EMISAS POR EL CONSEJO TÉCNICO CATASTRAL DEL ESTADO.

RODOLFO GONZÁLEZ SÁNCHEZ  
DIRECTOR DE CATASTRO DEL ESTADO Y SECRETARIO DE ACTOS Y ACUERDOS



Gobierno de Jalisco  
**Zapopan**

TABLAS DE VALORES  
2025

CONSEJO TÉCNICO CATASTRAL MUNICIPAL 	CONSEJO TÉCNICO CATASTRAL DEL ESTADO 
H. AYUNTAMIENTO DE ZAPOPAN 	H. CONGRESO DEL ESTADO 

**COLONIAS, FRACCIONAMIENTOS Y CONDOMINIOS**

1 PINAR DE LA VENTA I SECCION  
2 PINAR DE LA VENTA II SECCION  
3 PINAR DE LA VENTA III SECCION  
4 DIANA  
5 PARQUE INDUSTRIAL SAN JOSE DEL ASTILLERO  
6 EL PINAR INDUSTRIAL

**COPIA CERTIFICADA  
REVISADO  
COTEJADO**

ZONA CATASTRAL  
56

PROYECCIÓN UTM 13N  
DATUM: WGS 1984  
ESCALA: 1:24,509


ESCALA GRÁFICA

NOTA: SE AGREGARON LAS MANZANAS NUEVAS IMPLEMENTADAS EN EL SISTEMA GEV  
001 Número de Manzana-GEV

ZONA CATASTRAL 56 "4E1"

EL PRESENTE DOCUMENTO HA SIDO REVISADO Y CUMPLE CON LOS REQUISITOS Y RECOMENDACIONES EMITIDAS POR EL CONSEJO TÉCNICO CATASTRAL DEL ESTADO.

RODOLFO GONZÁLEZ  
DIRECTOR DE CATASTRO  
SECRETARÍA DE ECONOMÍA



189



Gobierno de Jalisco

1

TABLAS DE VALORES  
2025


CONSEJO TÉCNICO CATASTRAL MUNICIPAL	CONSEJO TÉCNICO CATASTRAL DEL ESTADO
H. AYUNTAMIENTO DE ZAPOPAN	H. CONGRESO DEL ESTADO

- COLONIAS, FRACCIONAMIENTOS Y CONDOMINIOS
- 1 PINAR DE LA VENTA I SECCION
  - 2 PINAR DE LA VENTA II SECCION
  - 3 PINAR DE LA VENTA III SECCION
  - 4 DIANA
  - 5 PARQUE INDUSTRIAL SAN JOSE DEL ASTILLERO
  - 6 EL PINAR INDUSTRIAL

COPIA CERTIFICADA  
REVISADO  
COTEJADO

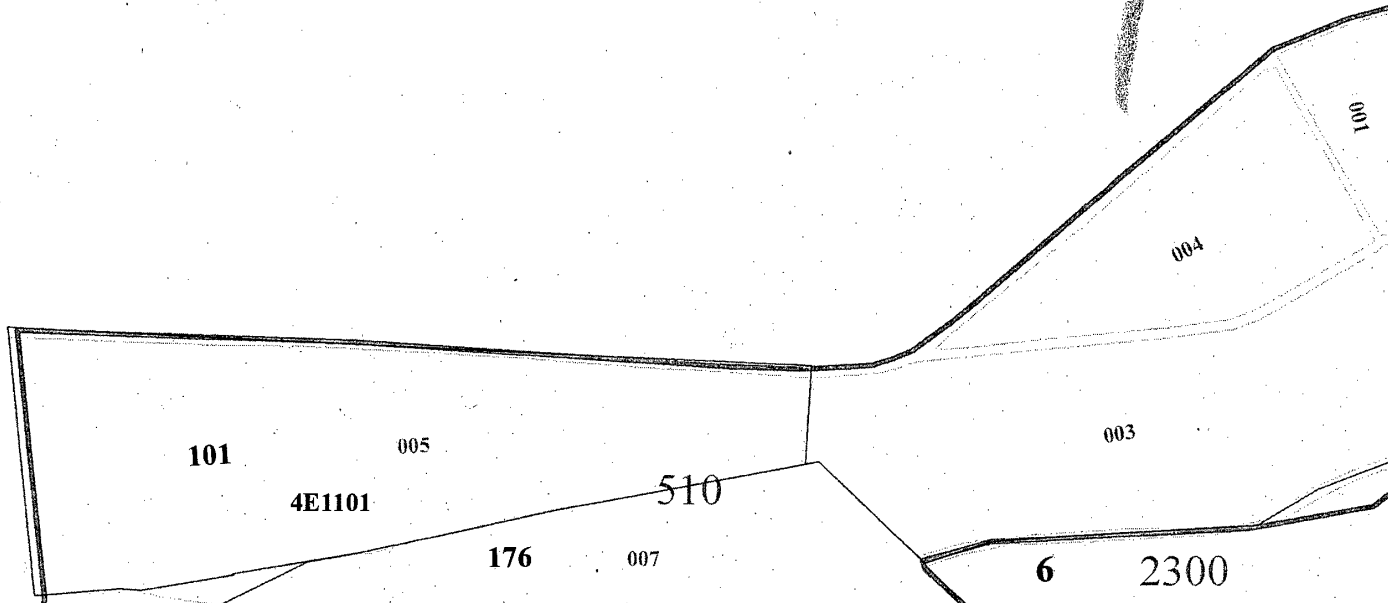
ZONA CATASTRAL  
56

PROYECCIÓN UTM 13N  
DATUM: WGS 1984  
ESCALA: 1:24,509



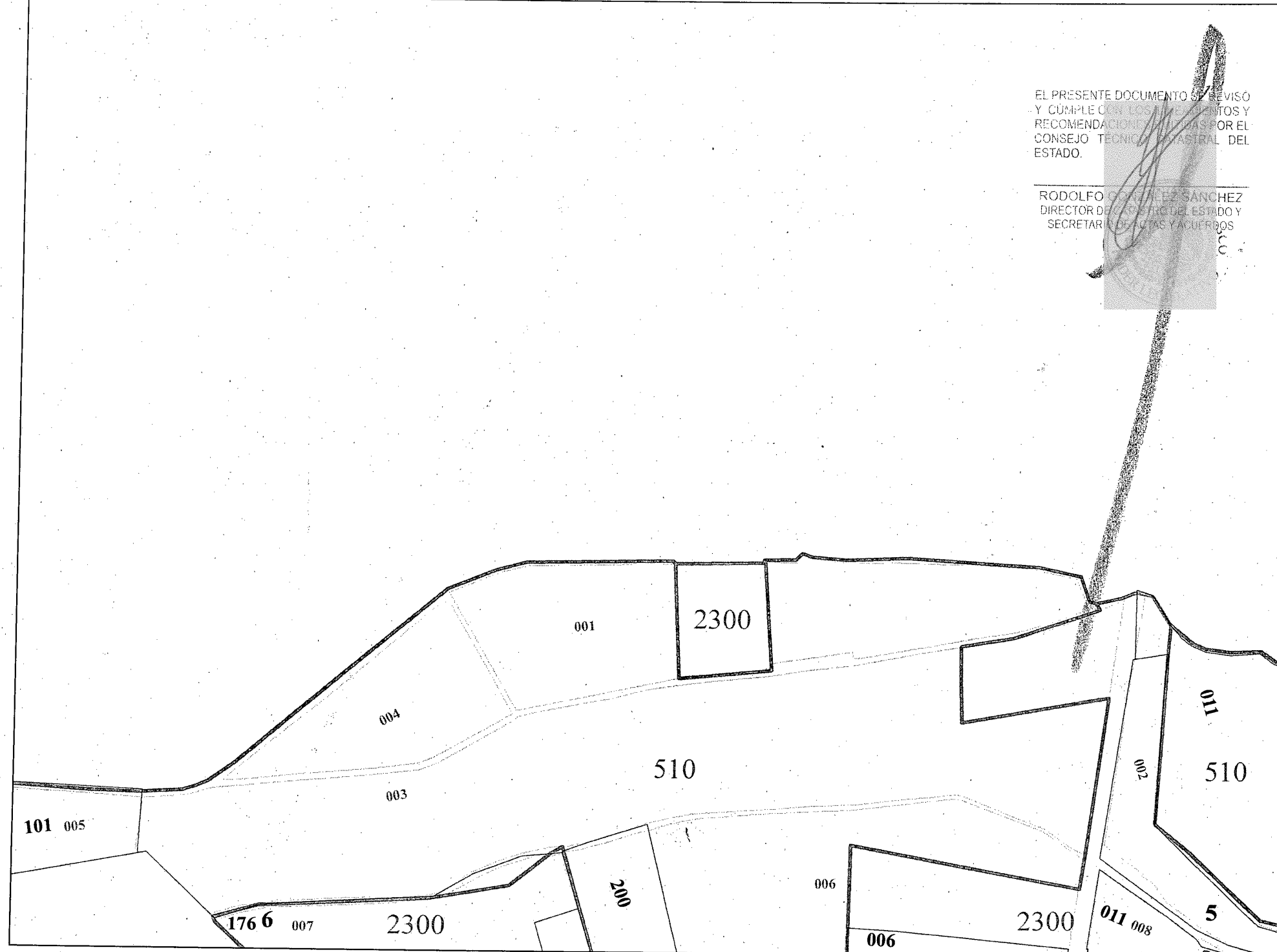
ESCALA GRÁFICA

JILGUEROS



NOTA: SE AGREGARON LAS MANZANAS NUEVAS IMPLEMENTADAS EN EL SISTEMA GEV  
001 Número de Manzana-GEV

ZONA CATASTRAL 56 "4E1"



EL PRESENTE DOCUMENTO SE REVISÓ  
Y CUMPLE CON LOS REQUISITOS Y  
RECOMENDACIONES EMISAS POR EL  
CONSEJO TÉCNICO CATASTRAL DEL  
ESTADO.

RODOLFO GONZÁLEZ SÁNCHEZ  
DIRECTOR DE CATASTRO DEL ESTADO Y  
SECRETARÍA DE ACTAS Y CUERPOS



Gobierno de  
Zapopan

TABLAS DE VALORES  
2025

CONSEJO TÉCNICO CATASTRAL MUNICIPAL	CONSEJO TÉCNICO CATASTRAL DEL ESTADO
H. AYUNTAMIENTO DE ZAPOPAN	H. CONGRESO DEL ESTADO

- COLONIAS, FRACCIONAMIENTOS  
Y CONDOMINIOS
- 1 PINAR DE LA VENTA I SECCION
  - 2 PINAR DE LA VENTA II SECCION
  - 3 PINAR DE LA VENTA III SECCION
  - 4 DIANA
  - 5 PARQUE INDUSTRIAL SAN JOSE DEL ASTILLERO
  - 6 EL PINAR INDUSTRIAL

COPIA CERTIFICADA  
REVISADO  
COTEJADO

ZONA CATASTRAL  
56

PROYECCIÓN UTM 13N  
DATUM: WGS 1984  
ESCALA: 1:24,509

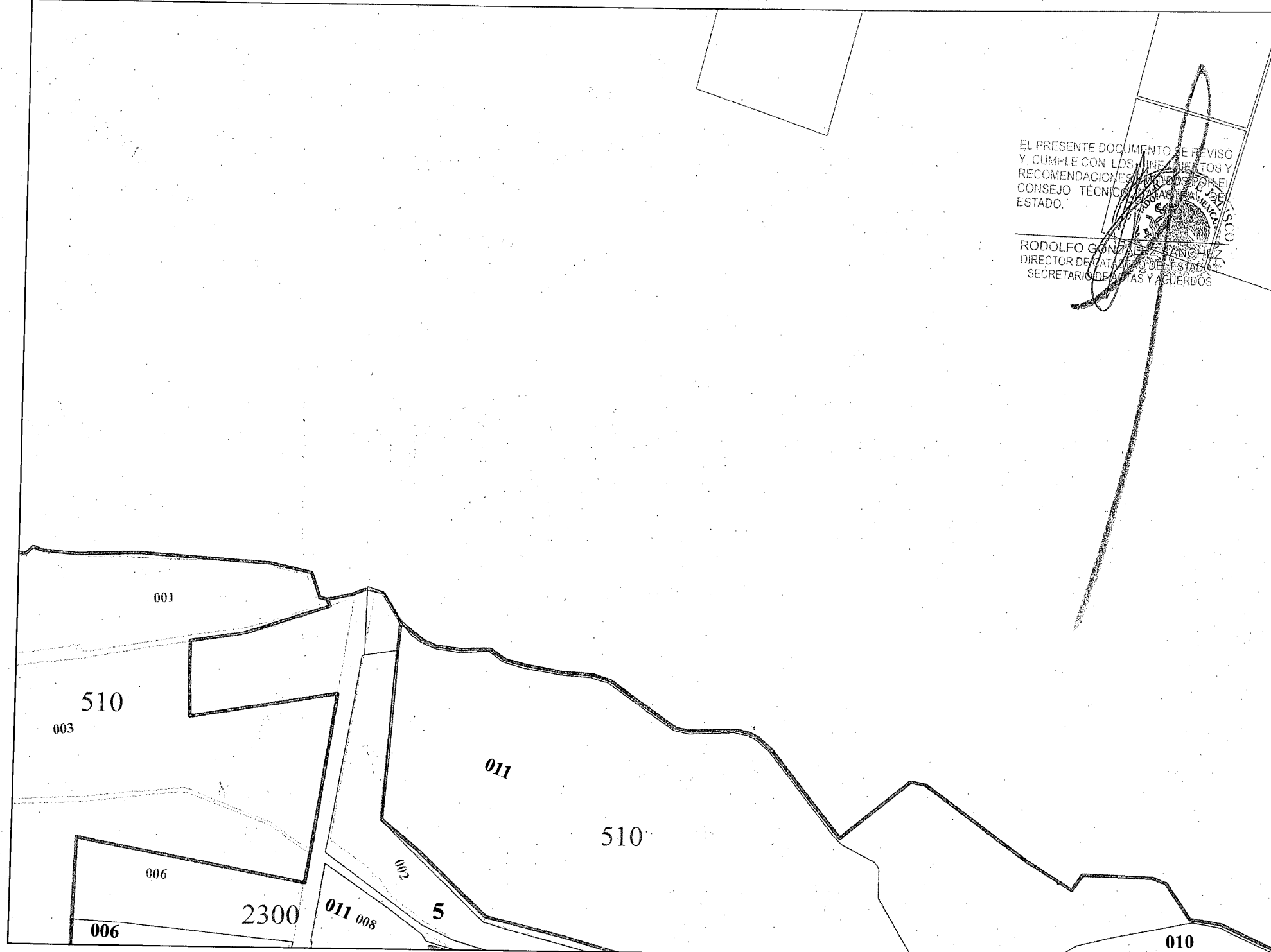
ESCALA GRÁFICA

# EL ESTADO DE JALISCO

PERIÓDICO OFICIAL


NOTA: SE AGREGARON LAS MANZANAS NUEVAS IMPLEMENTADAS EN EL SISTEMA GEV  
001 Número de Manzana-GEV

ZONA CATASTRAL 56 "4E1"




EL PRESENTE DOCUMENTO SE REVISÓ Y CUMPLE CON LOS REQUISITOS Y RECOMENDACIONES EMISAS POR EL CONSEJO TÉCNICO CATASTRAL DEL ESTADO.





RODOLFO GONZÁLEZ SANCHEZ  
DIRECTOR DE CATASTRO DEL ESTADO  
SECRETARÍA DE AFANES Y ACUERDOS



3

  
 Gobierno de  
**Zapopan**

TABLAS DE VALORES  
2025

CONSEJO TÉCNICO CATASTRAL MUNICIPAL 	CONSEJO TÉCNICO CATASTRAL DEL ESTADO 
H. AYUNTAMIENTO DE ZAPOPAN 	H. CONGRESO DEL ESTADO 


**COLONIAS, FRACCIONAMIENTOS Y CONDOMINIOS**

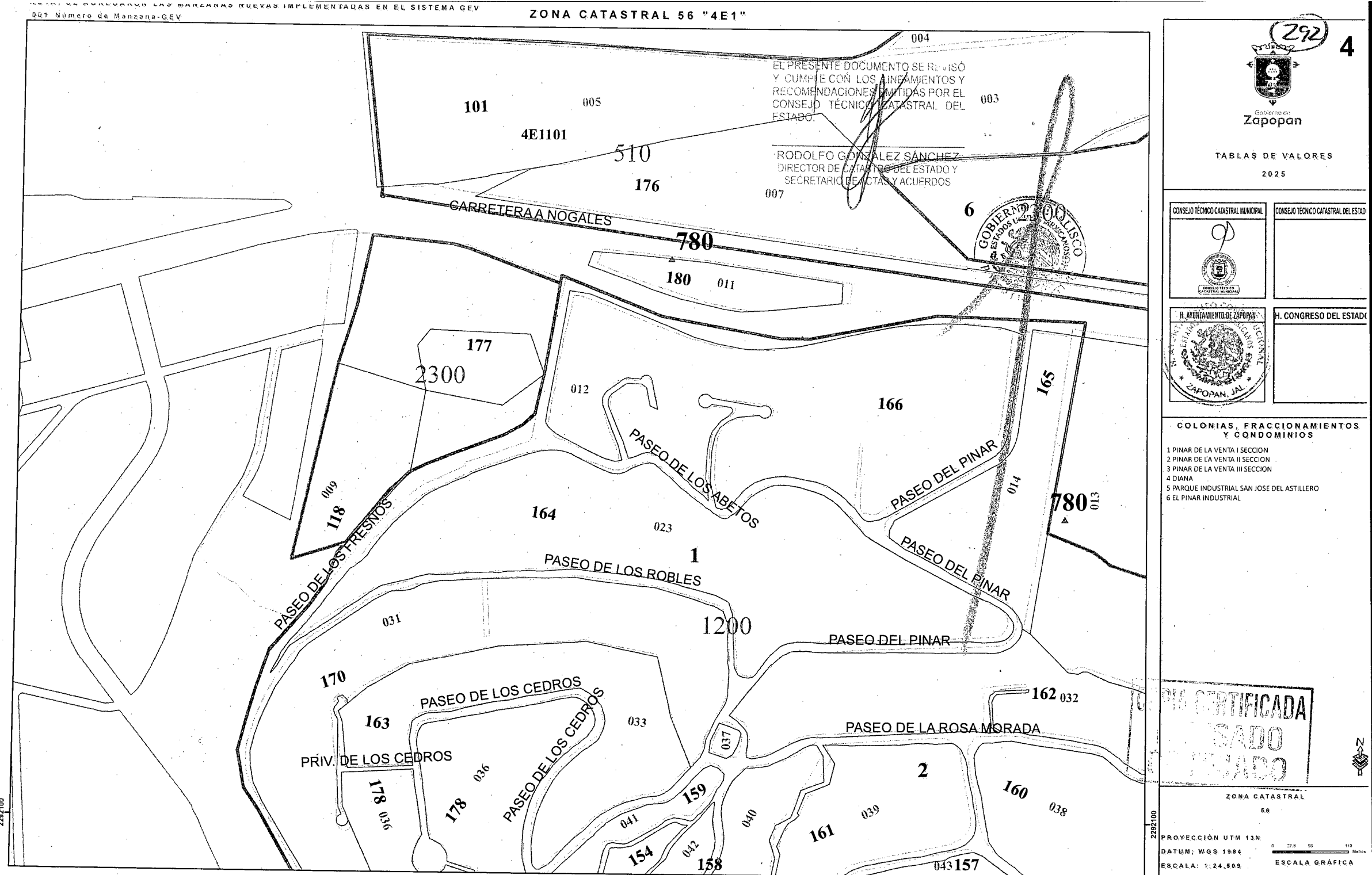
- 1 PINAR DE LA VENTA I SECCION
- 2 PINAR DE LA VENTA II SECCION
- 3 PINAR DE LA VENTA III SECCION
- 4 DIANA
- 5 PARQUE INDUSTRIAL SAN JOSE DEL ASTILLERO
- 6 EL PINAR INDUSTRIAL

**COPIA CERTIFICADA  
REVISADO  
COTEJADO**

ZONA CATASTRAL  
56

PROYECCIÓN UTM 13N  
DATUM: WGS 1984  
ESCALA: 1:24,509

  
 ESCALA GRÁFICA



292 4

Gobierno de  
Zapopan

TABLAS DE VALORES  
2025

CONSEJO TÉCNICO CATASTRAL MUNICIPAL	CONSEJO TÉCNICO CATASTRAL DEL ESTADO
H. AYUNTAMIENTO DE ZAPOPAN	H. CONGRESO DEL ESTADO

COLONIAS, FRACCIONAMIENTOS Y CONDOMINIOS

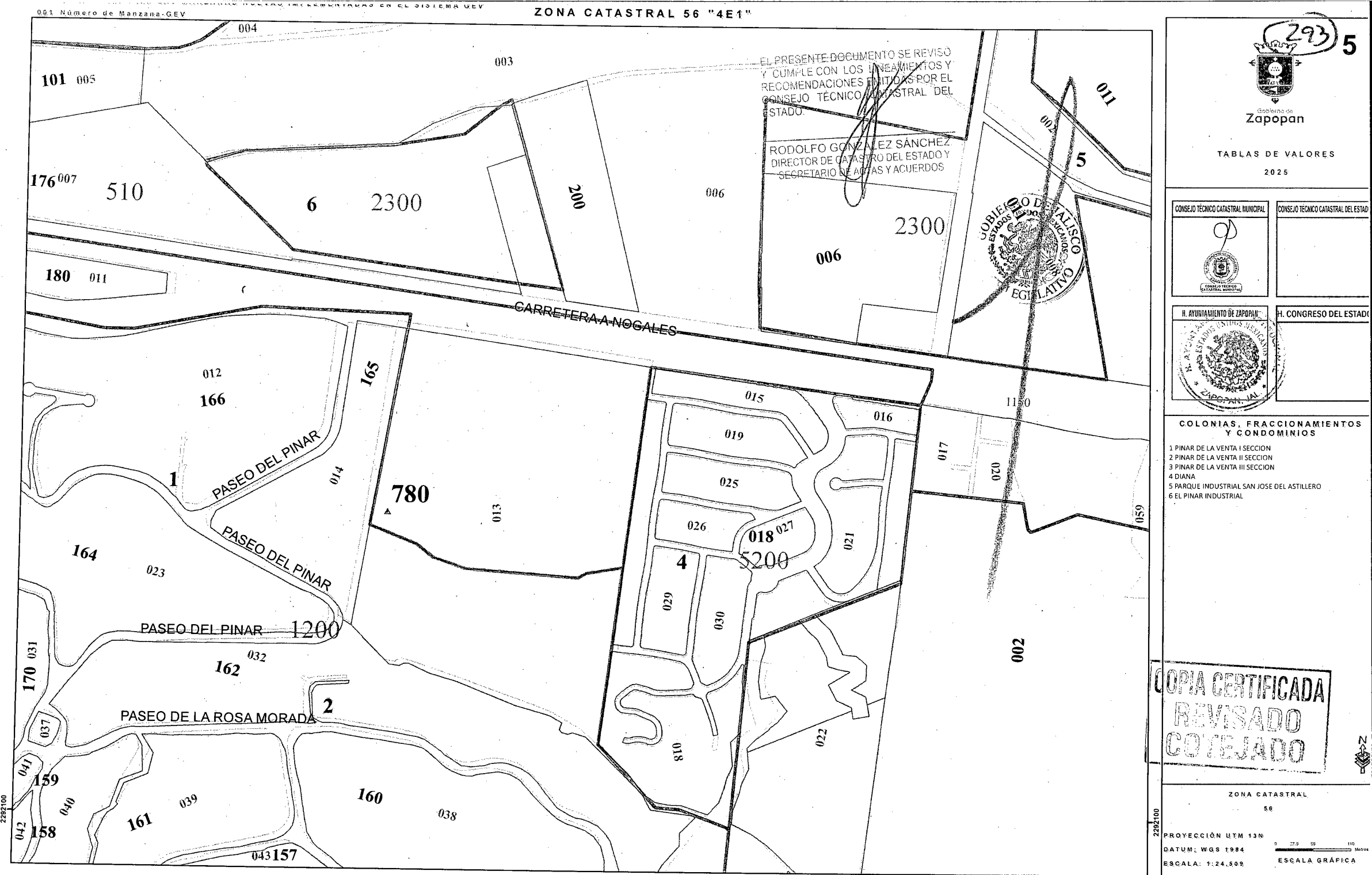
- PINAR DE LA VENTA I SECCION
- PINAR DE LA VENTA II SECCION
- PINAR DE LA VENTA III SECCION
- DIANA
- PARQUE INDUSTRIAL SAN JOSE DEL ASTILLERO
- EL PINAR INDUSTRIAL

COPIA CERTIFICADA  
CANTONADO  
CANTONADO

ZONA CATASTRAL  
56

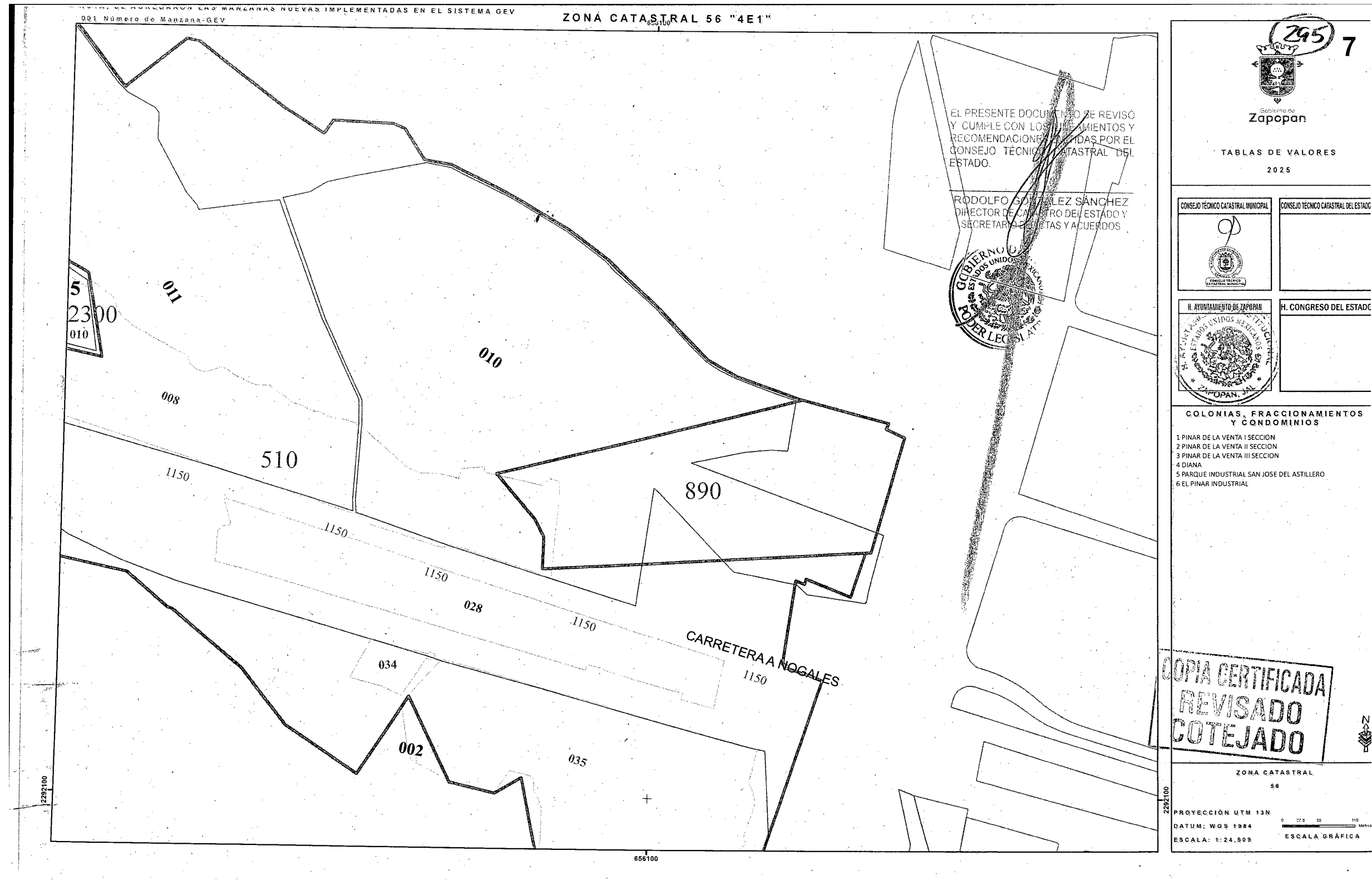
PROYECCION UTM 13N  
DATUM: WGS 1984  
ESCALA: 1:24,509

ESCALA GRÁFICA









EL PRESENTE DOCUMENTO SE REVISÓ Y CUMPLE CON LOS REQUISITOS Y RECOMENDACIONES HECHAS POR EL CONSEJO TÉCNICO CATASTRAL DEL ESTADO.

RODOLFO SOTO GARCÍA SÁNCHEZ  
DIRECTOR DE CATASTRO DEL ESTADO Y SECRETARIO DE FIEBAS Y ACUERDOS



Secretaría de  
**Zapopan**

TABLAS DE VALORES  
2025

CONSEJO TÉCNICO CATASTRAL MUNICIPAL	CONSEJO TÉCNICO CATASTRAL DEL ESTADO

H. AYUNTAMIENTO DE ZAPOPAN	H. CONGRESO DEL ESTADO

- COLONIAS, FRACCIONAMIENTOS Y CONDOMINIOS**
- 1 PINAR DE LA VENTA I SECCION
  - 2 PINAR DE LA VENTA II SECCION
  - 3 PINAR DE LA VENTA III SECCION
  - 4 DIANA
  - 5 PARQUE INDUSTRIAL SAN JOSE DEL ASTILLERO
  - 6 EL PINAR INDUSTRIAL

**COPIA CERTIFICADA  
REVISADO  
COTEJADO**

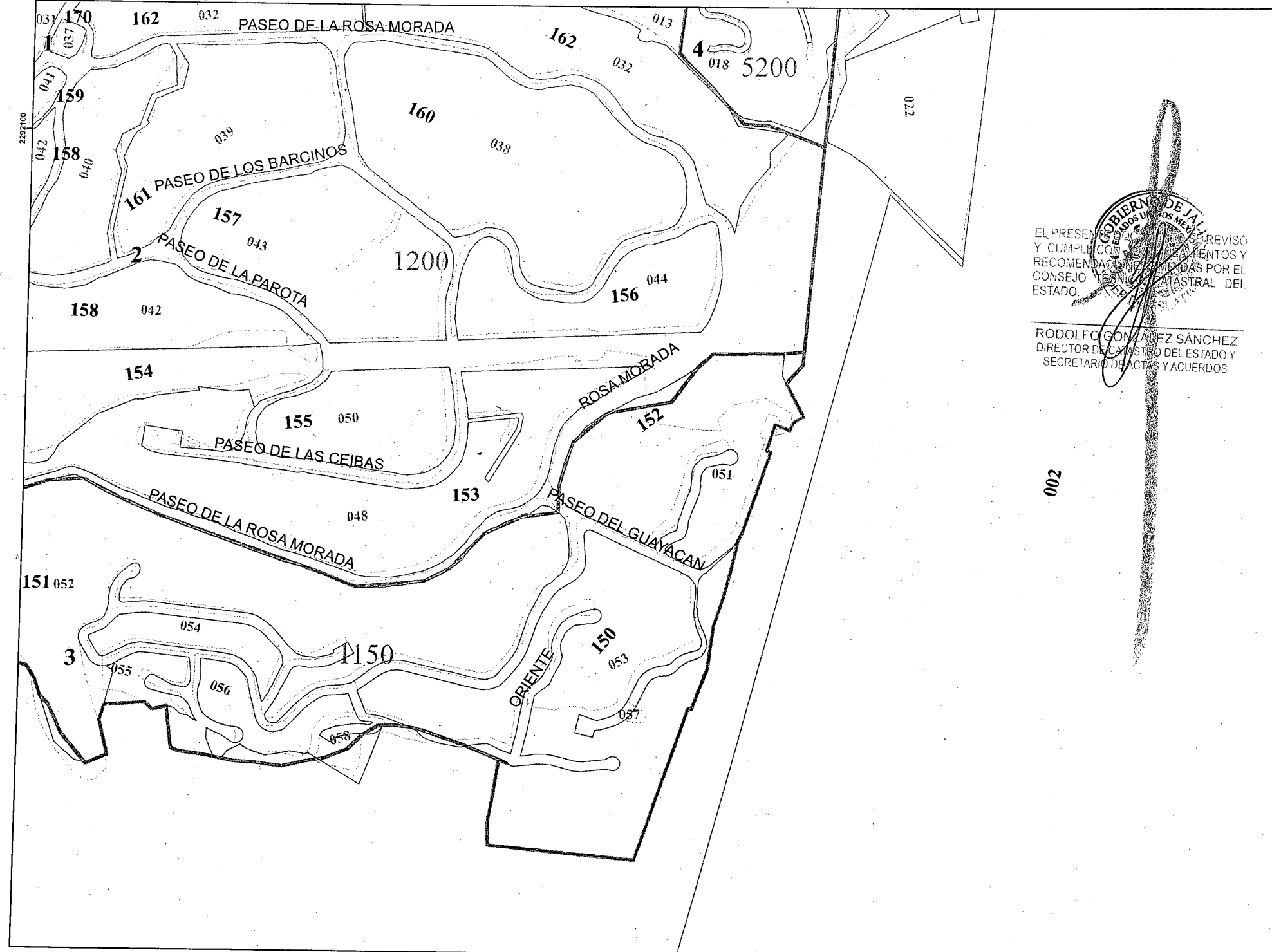
ZONA CATASTRAL  
56

PROYECCIÓN UTM 13N  
DATUM: WGS 1984  
ESCALA: 1:24,500



NOTA: SE AGREGARON LAS MANZANAS NUEVAS IMPLEMENTADAS EN EL SISTEMA GEV  
0.01 Número de Manzana-GEV

ZONA CATASTRAL 56 "4E1"



GOBIERNO DEL ESTADO DE JALISCO  
SECRETARÍA DE ECONOMÍA  
SECRETARÍA DE FISCALÍA Y ADMINISTRACIÓN  
SECRETARÍA DE PLANEACIÓN Y ECONOMÍA

EL PRESENTE PLAN DE REVISIÓN Y CUMPLIMIENTO DE LOS DECRETOS Y RECOMENDACIONES EMITIDAS POR EL CONSEJO TÉCNICO CATASTRAL DEL ESTADO.

RODOLFO GONZÁLEZ SÁNCHEZ  
DIRECTOR DE CATASTRO DEL ESTADO Y SECRETARIO DE ACTAS Y ACUERDOS

002

2297100

2979

Escudo de Zapopan

TABLAS DE VALORES  
2025

CONSEJO TÉCNICO CATASTRAL MUNICIPAL	CONSEJO TÉCNICO CATASTRAL DEL ESTADO
H. AYUNTAMIENTO DE ZAPOPAN	H. CONGRESO DEL ESTADO

COLONIAS, FRACCIONAMIENTOS Y CONDOMINIOS

- 1 PINAR DE LA VENTA I SECCION
- 2 PINAR DE LA VENTA II SECCION
- 3 PINAR DE LA VENTA III SECCION
- 4 DIANA
- 5 PARQUE INDUSTRIAL SAN JOSE DEL ASTILLERO
- 6 EL PINAR INDUSTRIAL

COPIA CERTIFICADA  
REVISADO  
COTEJADO

ZONA CATASTRAL 56

PROYECCIÓN UTM 13N  
DATUM: WGS 1984  
ESCALA: 1:24,609

0 27.5 55 110 Metros  
ESCALA GRÁFICA

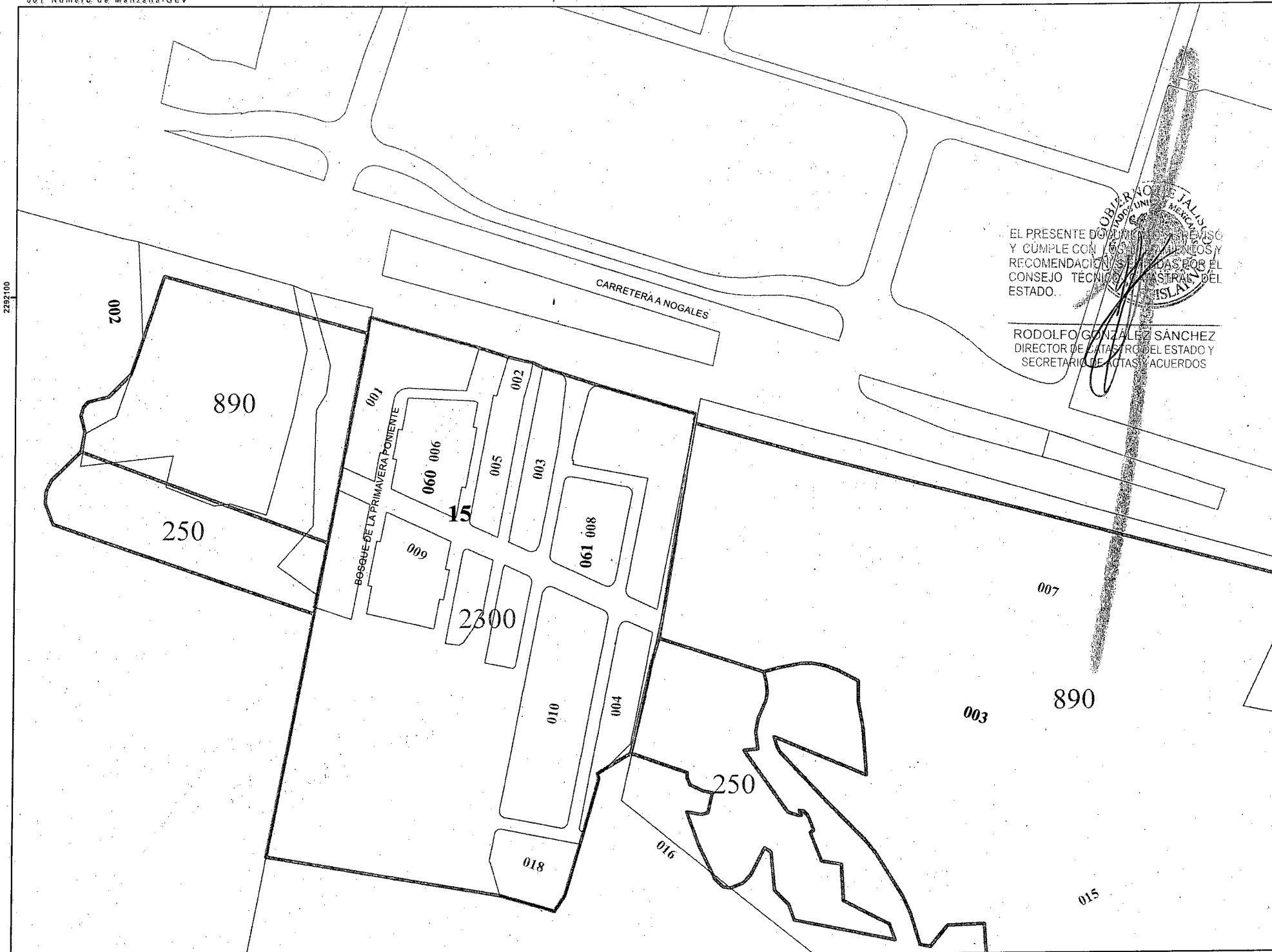


# EL ESTADO DE JALISCO

PERIÓDICO OFICIAL

NOTA: SE AGREGARON LAS MANZANAS NUEVAS IMPLEMENTADAS EN EL SISTEMA GEV  
001 Número de Manzana-GEV

ZONA CATASTRAL 58 "4F1"



299 1

Gobierno de  
**Zapopan**

TABLAS DE VALORES  
2025

CONSEJO TECNICO CATASTRAL MUNICIPAL	CONSEJO TECNICO CATASTRAL DEL ESTADO
H. AYUNTAMIENTO DE ZAPOPAN	H. CONGRESO DEL ESTADO

**COLONIAS, FRACCIONAMIENTOS Y CONDOMINIOS**

- 1 RANCHO CONTENTO
- 2 HIPICO
- 3 EL BAIJO II SECCION
- 4 EL BAIJO I SECCION
- 5 UNIVERSIDAD CUAUHTEMOC
- 6 CAMPOLAGO
- 7 INSTITUTO FRANCO MEXICANO
- 8 FRONDAS RESIDENCIAL
- 9 INSTITUTO TECNOLOGICO SUPERIOR DE ZAPOPAN
- 10 BOSQUE EL ROMERAL
- 11 LOS SUEÑOS
- 12 COLEGIO ONCE MEXICO
- 14 CONDOMINIO A
- 15 WEST PLAZA PARK
- 16 TORRE TERRA

**COPIA CERTIFICADA  
REVISADO  
COTEJADO**

PROYECCIÓN UTM 13M  
DATUM: WGS 1984  
ESCALA: 1:24,509

ESCALA GRÁFICA

NOTA: SE AGREGARON LAS MANZANAS-NUEVAS IMPLEMENTADAS EN EL SISTEMA GEV  
001 Número de Manzana-GEV

ZONA CATASTRAL 58 "4F1"



EL PRESENTE DOCUMENTO SE REVISÓ Y CUMPLE CON LOS REQUISITOS Y RECOMENDACIONES HECHAS POR EL CONSEJO TÉCNICO CATASTRAL DEL ESTADO.

RODOLFO GARCÍA SÁNCHEZ  
DIRECTOR DE AGUAS DEL ESTADO Y  
SECRETARÍA DE AGUAS Y CUERPOS

300 2

Gobierno de  
**Zapopan**

TABLAS DE VALORES  
2025

CONSEJO TÉCNICO CATASTRAL MUNICIPAL	CONSEJO TÉCNICO CATASTRAL DEL ESTADO
H. AYUNTAMIENTO DE ZAPOPAN	H. CONGRESO DEL ESTADO

- COLONIAS, FRACCIONAMIENTOS Y CONDOMINIOS
- 1 RANCHO CONTENTO
  - 2 HIPICO
  - 3 EL BAIJO II SECCION
  - 4 EL BAIJO I SECCION
  - 5 UNIVERSIDAD CUAUHTEMOC
  - 6 CAMPOLAGO
  - 7 INSTITUTO FRANCO MEXICANO
  - 8 FRONDAS RESIDENCIAL
  - 9 INSTITUTO TECNOLÓGICO SUPERIOR DE ZAPOPAN
  - 10 BOSQUE EL ROMERAL
  - 11 LOS SUEÑOS
  - 12 COLEGIO ONCE MEXICO
  - 14 CONDOMINIO A
  - 15 WEST PLAZA PARK
  - 16 TORRE TERRA

**COPIA CERTIFICADA  
REVISADO  
COTEJADO**

PROYECCIÓN UTM 13N  
DATUM: WGS 1984  
ESCALA: 1:24,509

0 25 50 100  
Metros  
ESCALA GRÁFICA

# EL ESTADO DE JALISCO

PERIÓDICO OFICIAL

NOTA: SE AGREGARON LAS MANZANAS NUEVAS IMPLEMENTADAS EN EL SISTEMA GEV  
001 Número de Manzana-GEV

ZONA CATASTRAL 58 "4F1"



GOBIERNO DE JALISCO  
ESTADOS UNIDOS MEXICANOS

EL PRESENTE DOCUMENTO HA SIDO REVISADO Y CUMPLE CON LOS REQUISITOS Y RECOMENDACIONES EMITIDAS POR EL CONSEJO TÉCNICO CATASTRAL DEL ESTADO.

RODOLFO GONZÁLEZ SÁNCHEZ  
DIRECTOR DE CATASTRO DEL ESTADO Y SECRETARIO DE ACTAS Y ACUERDOS

301 3

GOBIERNO DE JALISCO  
Zapopan

TABLAS DE VALORES  
2025

CONSEJO TÉCNICO CATASTRAL MUNICIPAL	CONSEJO TÉCNICO CATASTRAL DEL ESTADO
H. AYUNTAMIENTO DE ZAPOPAN	H. CONGRESO DEL ESTADO

COLONIAS, FRACCIONAMIENTOS Y CONDOMINIOS

- 1 RANCHO CONTENTO
- 2 HIPICO
- 3 EL BAJIO II SECCION
- 4 EL BAJIO I SECCION
- 5 UNIVERSIDAD CUAUHTEMOC
- 6 CAMPOLAGO
- 7 INSTITUTO FRANCO MEXICANO
- 8 FRONDAS RESIDENCIAL
- 9 INSTITUTO TECNOLÓGICO SUPERIOR DE ZAPOPAN
- 10 BOSQUE EL ROMERAL
- 11 LOS SUEROS
- 12 COLEGIO ONCE MEXICO
- 14 CONDOMINIO A
- 15 WEST PLAZA PARK
- 16 TORRE TERRA

COPIA CERTIFICADA  
REVISADO  
COTEJALDO

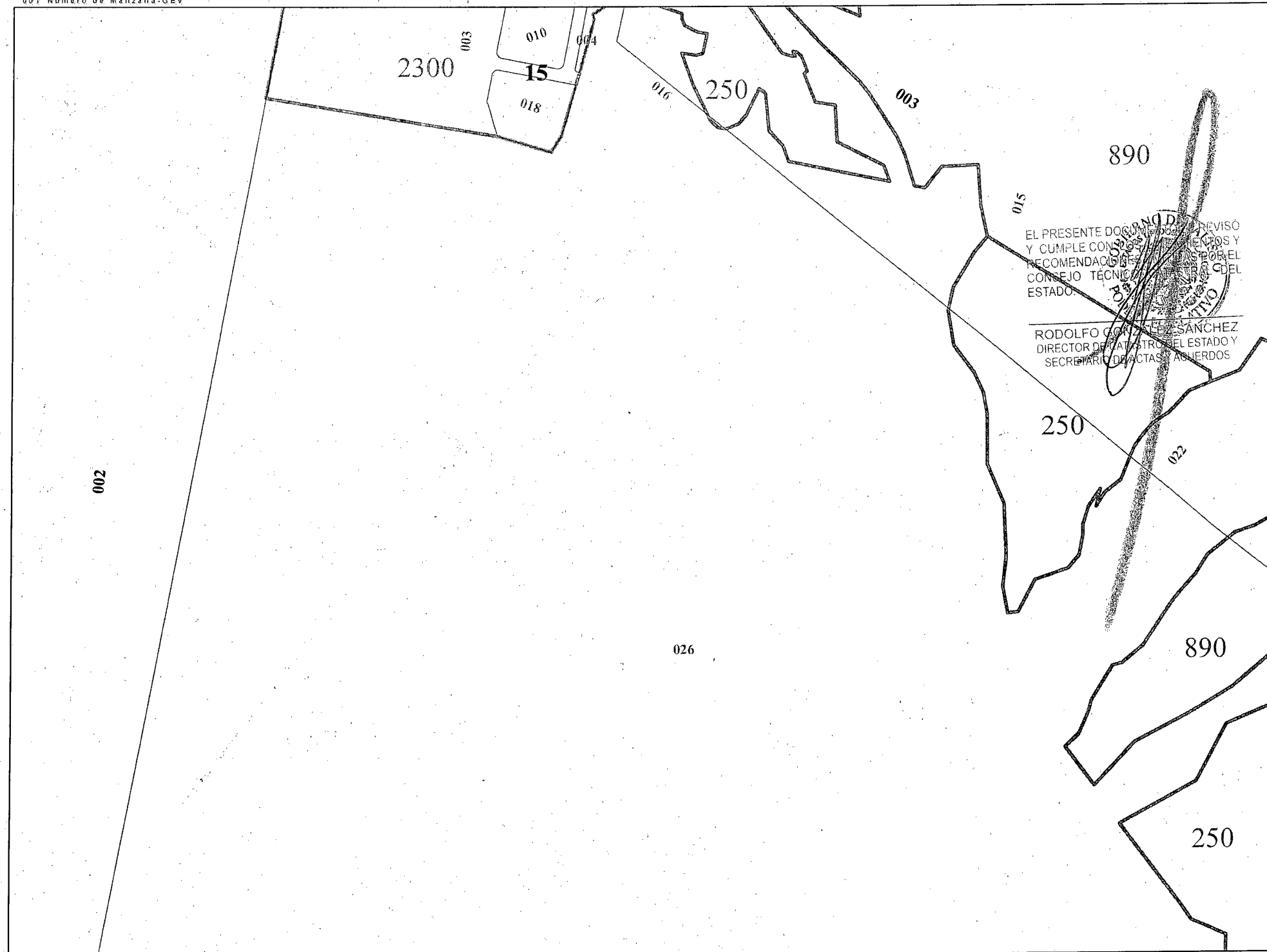
PROYECCIÓN UTM 13N  
DATUM: WGS 1984  
ESCALA: 1:24,509

0 25 50 100 Metros  
ESCALA GRÁFICA



NOTA: SE AGREGARON LAS MANZANAS NUEVAS IMPLEMENTADAS EN EL SISTEMA GEV  
001 Número de Manzana-GEV





ZONA CATASTRAL 58 "4F1"



302 4

**Gobierno de  
Zapopan**

TABLAS DE VALORES  
2025

CONSEJO TÉCNICO CATASTRAL MUNICIPAL 	CONSEJO TÉCNICO CATASTRAL DEL ESTADO 
H. AYUNTAMIENTO DE ZAPOPAN 	H. CONGRESO DEL ESTADO 

**COLONIAS, FRACCIONAMIENTOS Y CONDOMINIOS**

- 1 RANCHO CONTENTO
- 2 HIPICO
- 3 EL BAJIO II SECCION
- 4 EL BAJIO I SECCION
- 5 UNIVERSIDAD CUAUHTEMOC
- 6 CAMPOLAGO
- 7 INSTITUTO FRANCO MEXICANO
- 8 FRONDIS RESIDENCIAL
- 9 INSTITUTO TECNOLÓGICO SUPERIOR DE ZAPOPAN
- 10 BOSQUE EL ROMERAL
- 11 LOS SUEROS
- 12 COLEGIO ONCE MEXICO
- 14 CONDOMINIO A
- 15 WEST PLAZA PARK
- 16 TORRE TERRA

COPIA CERTIFICADA  
 REVISADO  
 COTEJADO

N  
↑

PROYECCIÓN UTM 13N  
 DATUM: WGS 1984  
 ESCALA: 1:24,500

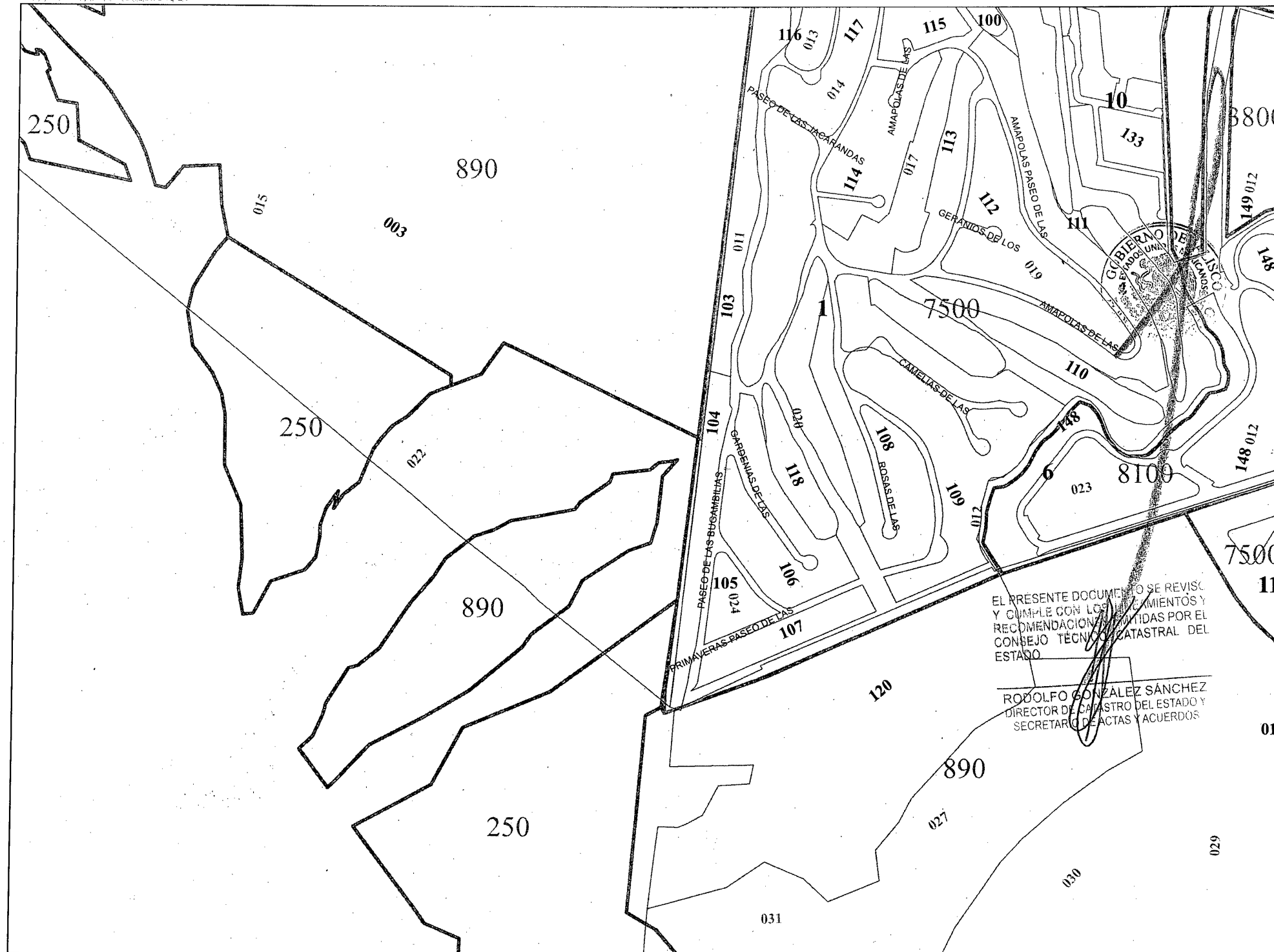
0 25 50 100  
 Metros  
 ESCALA GRÁFICA

# EL ESTADO DE JALISCO

PERIÓDICO OFICIAL

NOTA: SE AGREGARON LAS MANZANAS NUEVAS IMPLEMENTADAS EN EL SISTEMA GEV  
091 Número de Manzana-GEV

ZONA CATASTRAL 58 "4F1"



EL PRESENTE DOCUMENTO SE REVISÓ Y CUMPLE CON LOS REQUISITOS Y RECOMENDACIONES EMITIDAS POR EL CONSEJO TÉCNICO CATASTRAL DEL ESTADO.

RODOLFO GONZALEZ SANCHEZ  
DIRECTOR DE CATASTRO DEL ESTADO Y  
SECRETARIO DE ACTAS Y ACUERDOS

303 5

Gobierno de  
**Zapopan**

TABLAS DE VALORES  
2025

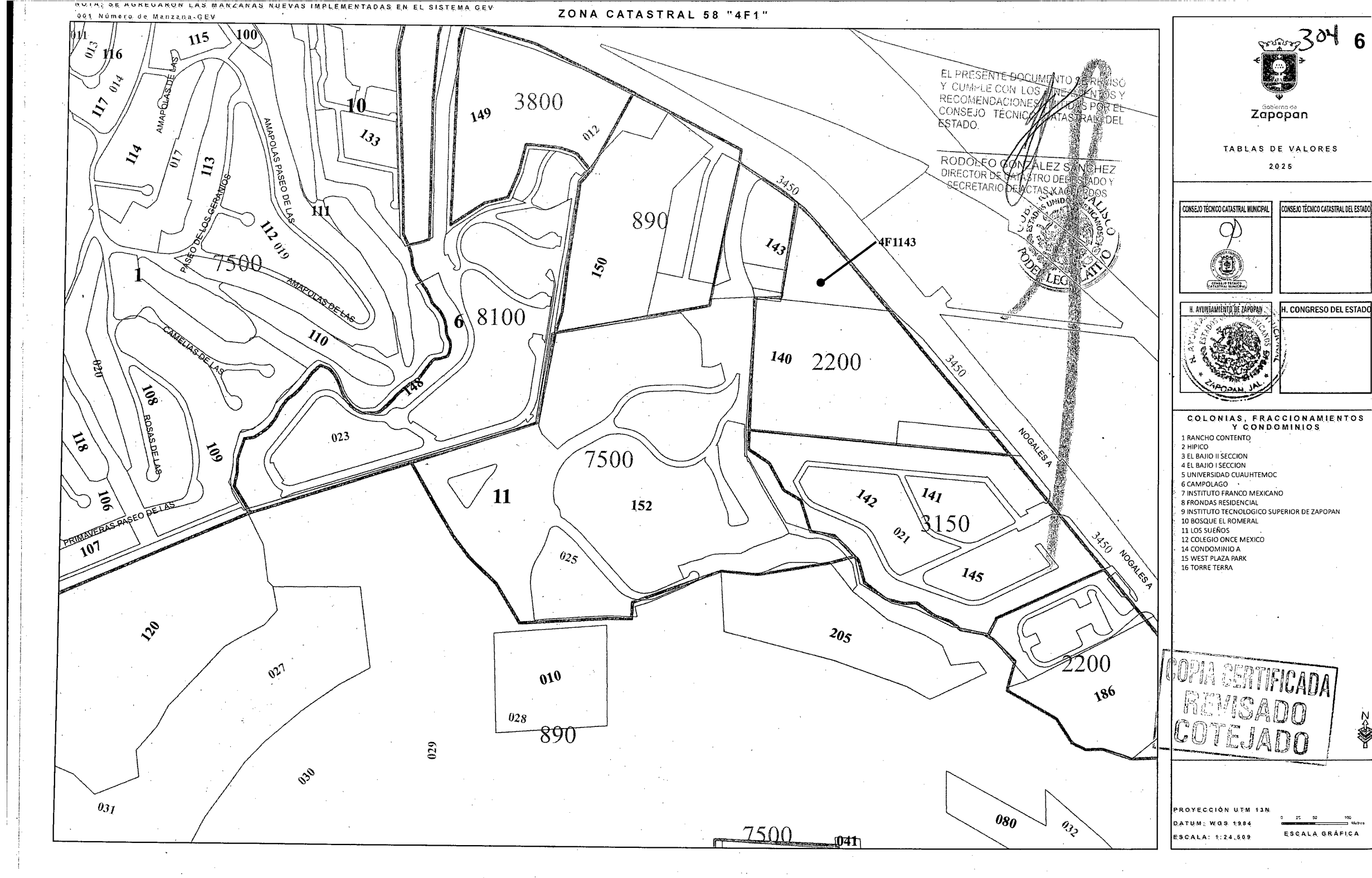
CONSEJO TÉCNICO CATASTRAL MUNICIPAL	CONSEJO TÉCNICO CATASTRAL DEL ESTADO
H. AYUNTAMIENTO DE ZAPOPAN	H. CONGRESO DEL ESTADO

- COLONIAS, FRACCIONAMIENTOS Y CONDOMINIOS
- 1 RANCHO CONTENTO
  - 2 HIPICO
  - 3 EL BAIJO II SECCION
  - 4 EL BAIJO I SECCION
  - 5 UNIVERSIDAD CUAUHTEMOC
  - 6 CAMPOLAGO
  - 7 INSTITUTO FRANCO MEXICANO
  - 8 FRONDAS RESIDENCIAL
  - 9 INSTITUTO TECNOLÓGICO SUPERIOR DE ZAPOPAN
  - 10 BOSQUE EL ROMERAL
  - 11 LOS SUEÑOS
  - 12 COLEGIO ONCE MEXICO
  - 14 CONDOMINIO A
  - 15 WEST PLAZA PARK
  - 16 TORRE TERRA

**COPIA CERTIFICADA  
REVISADO  
COTEJADO**

PROYECCIÓN UTM 13N  
DATUM: WGS 1984  
ESCALA: 1:24,809

0 25 50 100 Metros  
ESCALA GRÁFICA

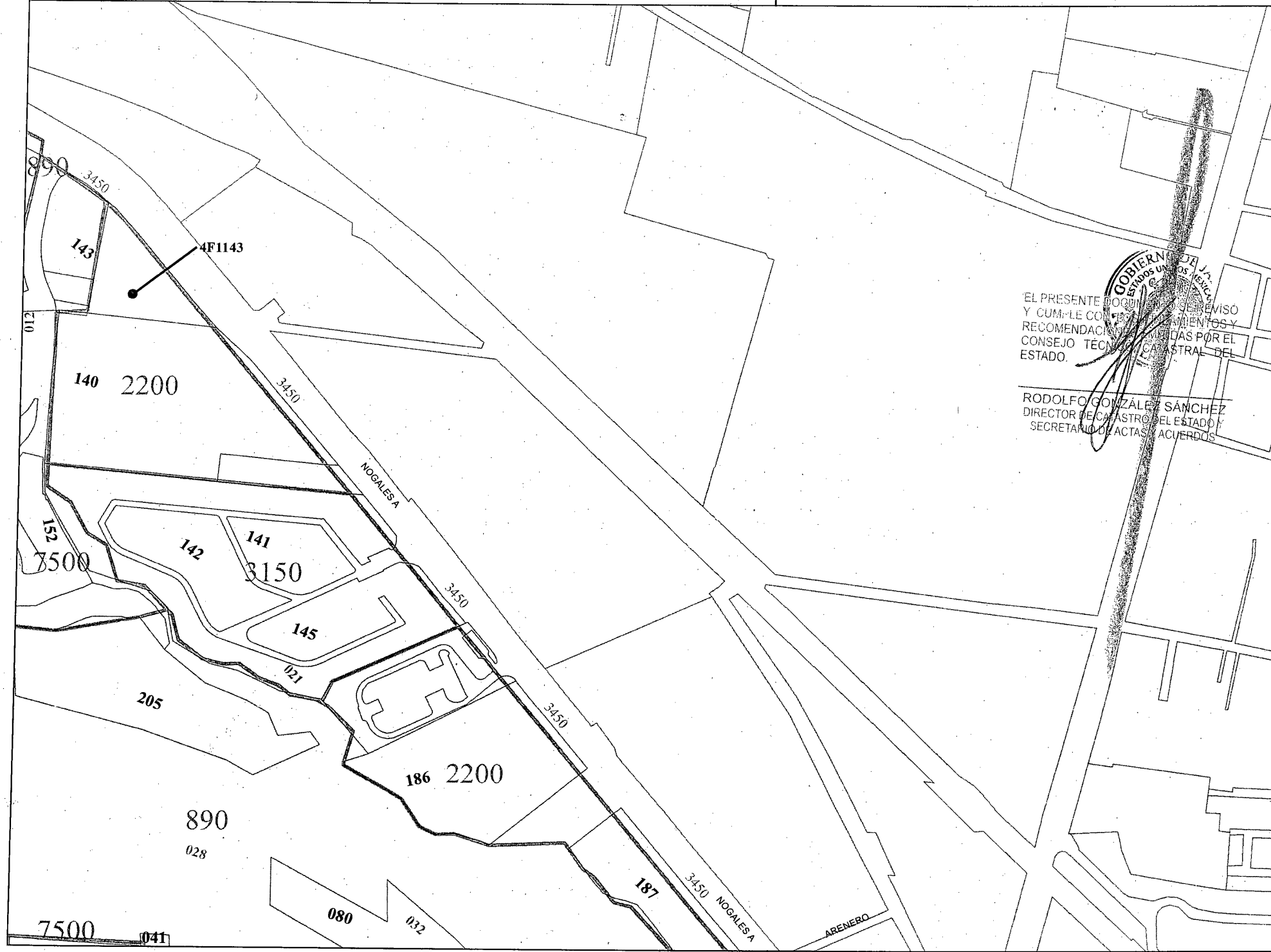


# EL ESTADO DE JALISCO

PERIÓDICO OFICIAL


NOTA: SE AGREGARON LAS MANZANAS NUEVAS IMPLEMENTADAS EN EL SISTEMA GEV  
001 Número de Manzana-GEV

ZONA CATASTRAL 58 "4F1"



EL PRESENTE DOCUMENTO HA SIDO REVISADO Y CUMPLE CON LOS REQUISITOS Y RECOMENDACIONES EMITIDAS POR EL CONSEJO TÉCNICO CATASTRAL DEL ESTADO.

RODOLFO GONZÁLEZ SÁNCHEZ  
DIRECTOR DE CATASTRO DEL ESTADO  
SECRETARÍA DE ACTAS Y ACUERDOS



TABLAS DE VALORES  
2025

CONSEJO TÉCNICO CATASTRAL MUNICIPAL	CONSEJO TÉCNICO CATASTRAL DEL ESTADO
H. AYUNTAMIENTO DE ZAPOPAN	H. CONGRESO DEL ESTADO

- COLONIAS, FRACCIONAMIENTOS Y CONDOMINIOS**
- 1 RANCHO CONTENTO
  - 2 HIPICO
  - 3 EL BAJIO II SECCION
  - 4 EL BAJIO I SECCION
  - 5 UNIVERSIDAD CUAUHTEMOC
  - 6 CAMPOLAGO
  - 7 INSTITUTO FRANCO MEXICANO
  - 8 FRONDAS RESIDENCIAL
  - 9 INSTITUTO TECNOLÓGICO SUPERIOR DE ZAPOPAN
  - 10 BOSQUE EL ROMERAL
  - 11 LOS SUEÑOS
  - 12 COLEGIO ONCE MEXICO
  - 14 CONDOMINIO A
  - 15 WEST PLAZA PARK
  - 16 TORRE TERRA

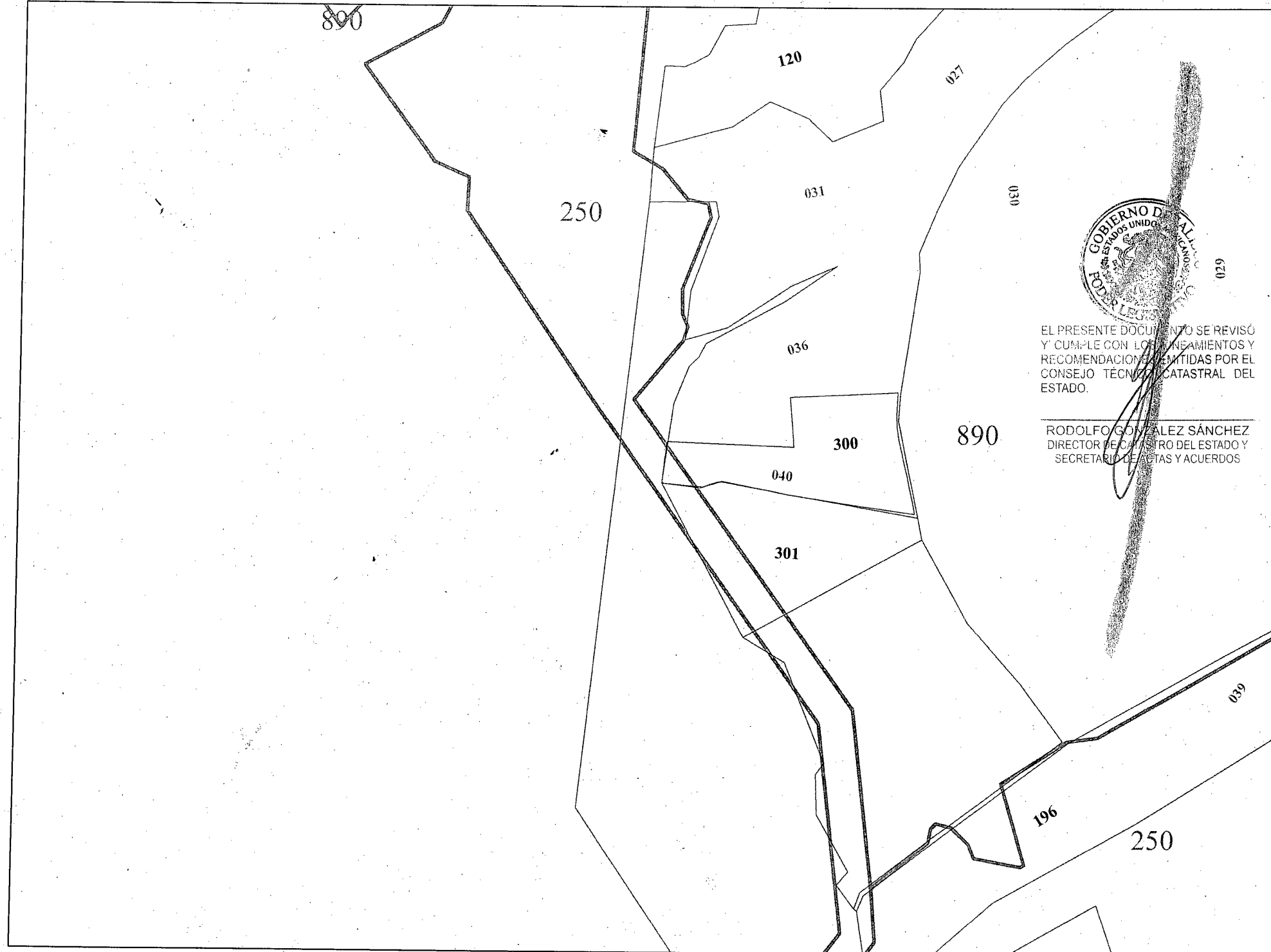
**COPIA CERTIFICADA  
REVISADO  
COTEJADO**

PROYECCIÓN UTM 13N  
DATUM: WGS 1984  
ESCALA: 1:24,500

0 20 40 100 Metros  
ESCALA GRÁFICA

NOTA: SE AGREGARON LAS MANZANAS NUEVAS IMPLEMENTADAS EN EL SISTEMA GEV  
001 Número de Manzana-GEV



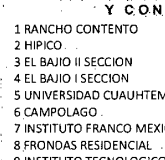
ZONA CATASTRAL 58 "4F1"



306 8

**Gobierno de  
Zapopan**

TABLAS DE VALORES  
2025

CONSEJO TÉCNICO CATASTRAL MUNICIPAL 	CONSEJO TÉCNICO CATASTRAL DEL ESTADO 
H. AYUNTAMIENTO DE ZAPOPAN 	H. CONGRESO DEL ESTADO 

**COLONIAS, FRACCIONAMIENTOS Y CONDOMINIOS**

- 1 RANCHO CONTENTO
- 2 HIPICO
- 3 EL BAJIO II SECCION
- 4 EL BAJIO I SECCION
- 5 UNIVERSIDAD CUAUHTEMOC
- 6 CAMPOLAGO
- 7 INSTITUTO FRANCO MEXICANO
- 8 FRONDAS RESIDENCIAL
- 9 INSTITUTO TECNOLÓGICO SUPERIOR DE ZAPOPAN
- 10 BOSQUE EL ROMERAL
- 11 LOS SUEÑOS
- 12 COLEGIO ONCE MEXICO
- 14 CONDOMINIO A
- 15 WEST PLAZA PARK
- 16 TORRE TERRA

**COPIA CERTIFICADA**  
**REVISADO**  
**COTEJADO**

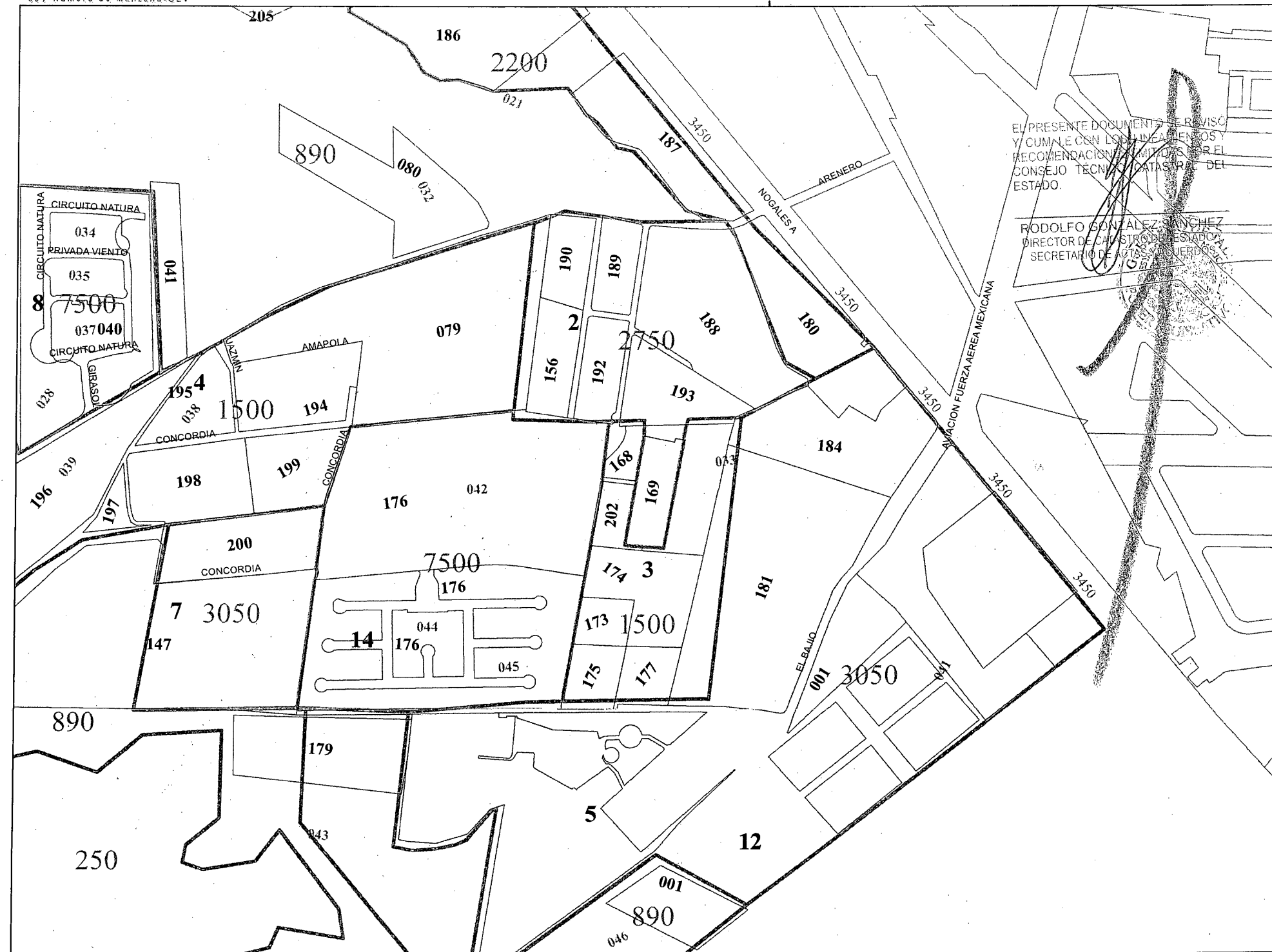
PROYECCIÓN UTM 13N  
DATUM: WGS 1984  
ESCALA: 1:24,509

ESCALA GRÁFICA  
0 25 50 100 Metros



NOTA: SE AGREGARON LAS MANZANAS NUEVAS IMPLEMENTADAS EN EL SISTEMA GEV  
001 Número de Manzana-GEV

ZONA CATASTRAL 58 "4F1"



EL PRESENTE DOCUMENTO SE REVISÓ Y CUMPLE CON LOS LINEAMIENTOS Y RECOMENDACIONES EMITIDOS POR EL CONSEJO TÉCNICO CATASTRAL DEL ESTADO.

RODOLFO GONZÁLEZ SANCHEZ  
DIRECTOR DE CATASTRO DE JALISCO  
SECRETARÍA DE AGUAS Y CUERPOS  
HYDRAULICOS

308 10

Gobierno del Estado de Jalisco  
**Zapopan**

TABLAS DE VALORES  
2025

CONSEJO TÉCNICO CATASTRAL MUNICIPAL	CONSEJO TÉCNICO CATASTRAL DEL ESTADO
H. AYUNTAMIENTO DE ZAPOPAN	H. CONGRESO DEL ESTADO

- COLONIAS, FRACCIONAMIENTOS Y CONDOMINIOS
- 1 RANCHO CONTENTO
  - 2 HIPICO
  - 3 EL BAJIO II SECCION
  - 4 EL BAJIO I SECCION
  - 5 UNIVERSIDAD CUAUHTEMOC
  - 6 CAMPOLAGO
  - 7 INSTITUTO FRANCO MEXICANO
  - 8 FRONDAS RESIDENCIAL
  - 9 INSTITUTO TECNOLÓGICO SUPERIOR DE ZAPOPAN
  - 10 BOSQUE EL ROMERAL
  - 11 LOS SUEÑOS
  - 12 COLEGIO ONCE MEXICO
  - 14 CONDOMINIO A
  - 15 WEST PLAZA PARK
  - 16 TORRE TERRA

COPIA CERTIFICADA  
REVISADO  
COTEJADO

PROYECCIÓN UTM 13N  
DATUM: WGS 1984  
ESCALA: 1:24,500

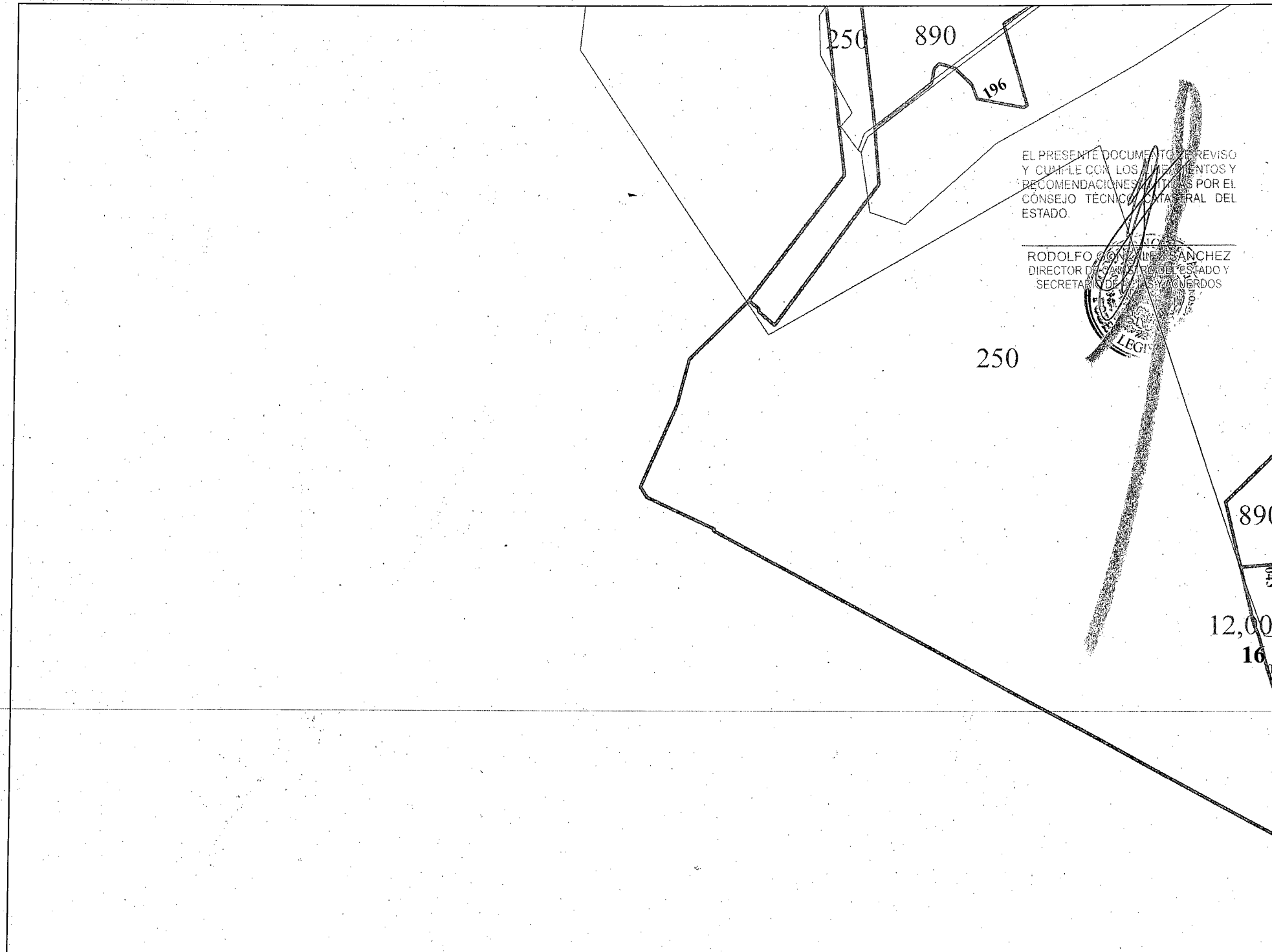
0 25 50 100 Metros  
ESCALA GRÁFICA

# EL ESTADO DE JALISCO

PERIÓDICO OFICIAL

NOTA: SE AGREGARON LAS MANZANAS NUEVAS IMPLEMENTADAS EN EL SISTEMA GEV  
001 Número de Manzana-GEV

ZONA CATASTRAL 58 "4F1"



309 11

Gobierno de Jalisco

TABLAS DE VALORES  
2025

CONSEJO TÉCNICO CATASTRAL MUNICIPAL	CONSEJO TÉCNICO CATASTRAL DEL ESTADO
H. AYUNTAMIENTO DE ZAPOPAN	H. CONGRESO DEL ESTADO

- COLONIAS, FRACCIONAMIENTOS Y CONDOMINIOS
- 1 RANCHO CONTENTO
  - 2 HIPICO
  - 3 EL BAJIO II SECCION
  - 4 EL BAJIO I SECCION
  - 5 UNIVERSIDAD CUAUHTEMOC
  - 6 CAMPOLAGO
  - 7 INSTITUTO FRANCO MEXICANO
  - 8 FRONDAS RESIDENCIAL
  - 9 INSTITUTO TECNOLÓGICO SUPERIOR DE ZAPOPAN
  - 10 BOSQUE EL ROMERAL
  - 11 LOS SUEÑOS
  - 12 COLEGIO ONCE MEXICO
  - 14 CONDOMINIO A
  - 15 WEST PLAZA PARK
  - 16 TORRE TERRA

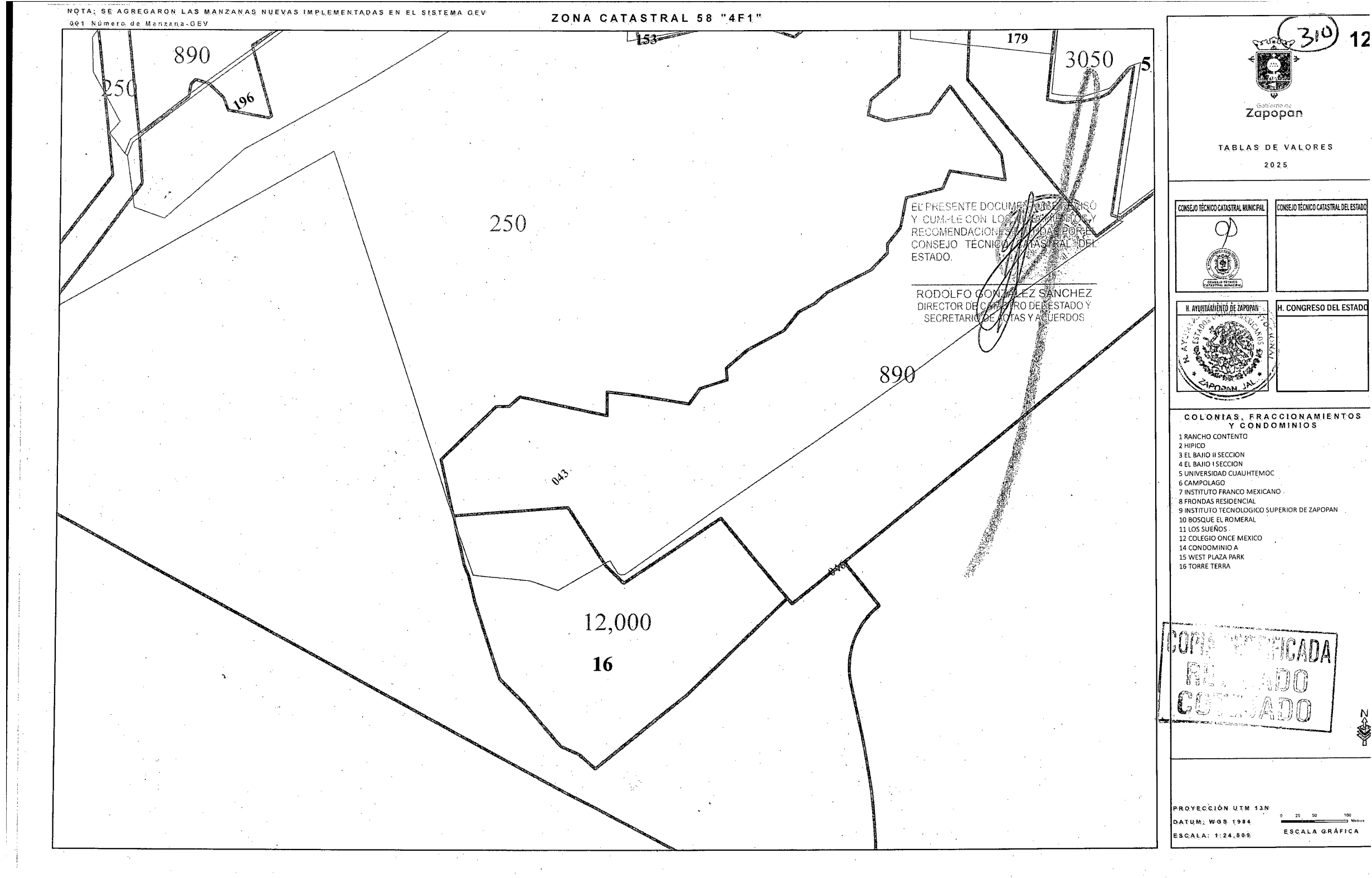
COPIA CERTIFICADA  
REVISADO  
COTEJADO

PROYECCIÓN UTM 13N  
DATUM: WGS 1984  
ESCALA: 1:24,509

0 25 50 100 Metros  
ESCALA GRÁFICA



**EL ESTADO DE JALISCO**  
PERIÓDICO OFICIAL

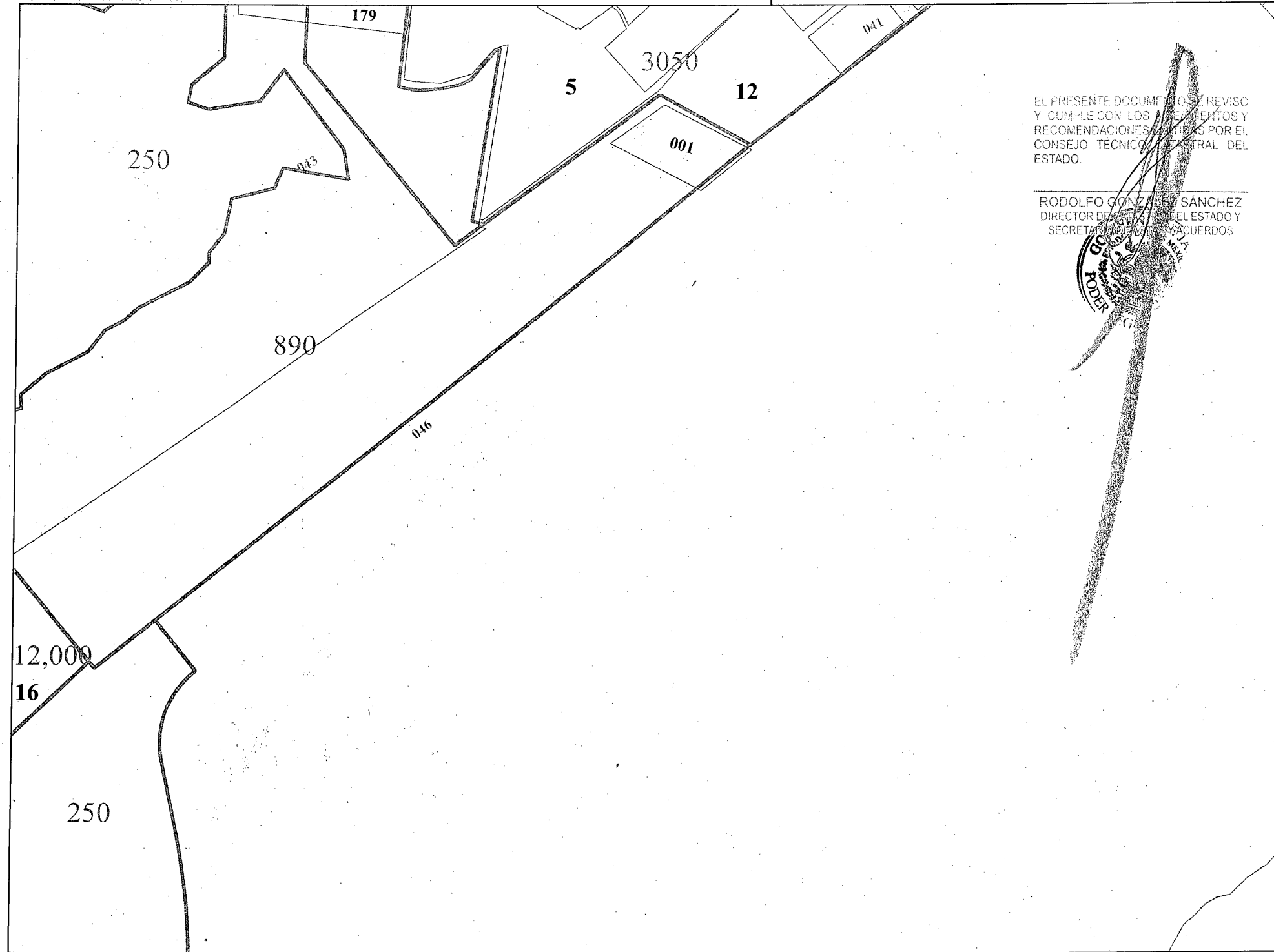


# EL ESTADO DE JALISCO

PERIÓDICO OFICIAL

NOTA: SE AGREGARON LAS MANZANAS NUEVAS IMPLEMENTADAS EN EL SISTEMA GEV  
001 Número de Manzana-GEV

ZONA CATASTRAL 58, "4F1"



EL PRESENTE DOCUMENTO SE REVISÓ Y CUMPLE CON LOS REQUISITOS Y RECOMENDACIONES HECHAS POR EL CONSEJO TÉCNICO CATASTRAL DEL ESTADO.

RODOLFO GONZÁLEZ SÁNCHEZ  
DIRECTOR DE REGISTRO DEL ESTADO Y SECRETARÍA DE AGUACEROS



Estado de  
Zapopan


311 13

TABLAS DE VALORES  
2025

CONSEJO TÉCNICO CATASTRAL MUNICIPAL




CONSEJO TÉCNICO CATASTRAL DEL ESTADO



H. AYUDAMIENTO DE ZAPOPAN



H. CONGRESO DEL ESTADO



COLONIAS, FRACCIÓNAMIENTOS Y CONDOMINIOS

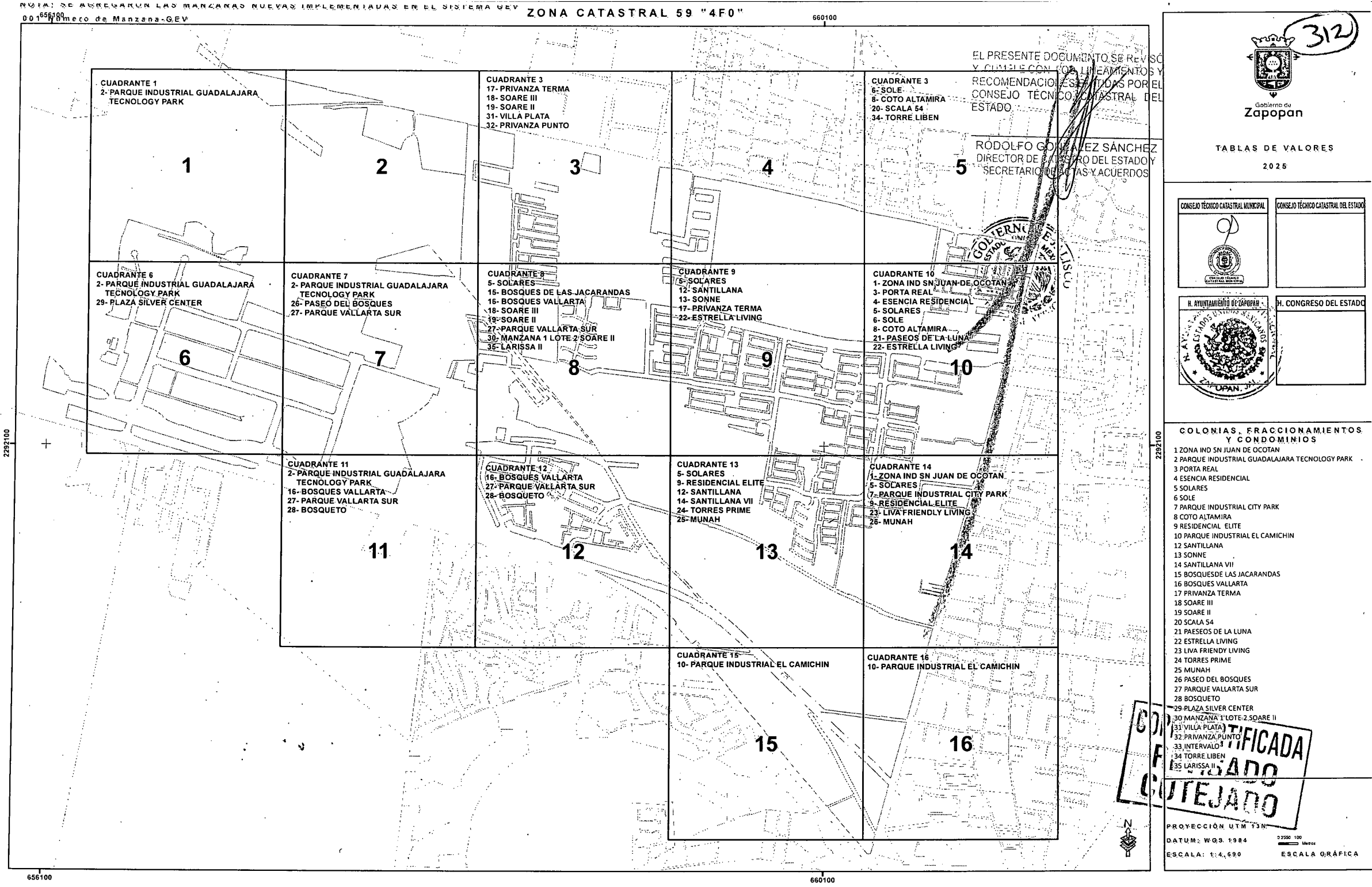
- 1 RANCHO CONTENTO
- 2 HIPICO
- 3 EL BAJIO II SECCION
- 4 EL BAJIO I SECCION
- 5 UNIVERSIDAD CUAUHTEMOC
- 6 CAMPOLAGO
- 7 INSTITUTO FRANCO MEXICANO
- 8 FRONDAS RESIDENCIAL
- 9 INSTITUTO TECNOLÓGICO SUPERIOR DE ZAPOPAN
- 10 BOSQUE EL ROMERAL
- 11 LOS SUEÑOS
- 12 COLEGIO ONCE MEXICO
- 14 CONDOMINIO A
- 15 WEST PLAZA PARK
- 16 TORRE TERRA

REGISTRADA  
MUNICIPIO  
COTEJADO



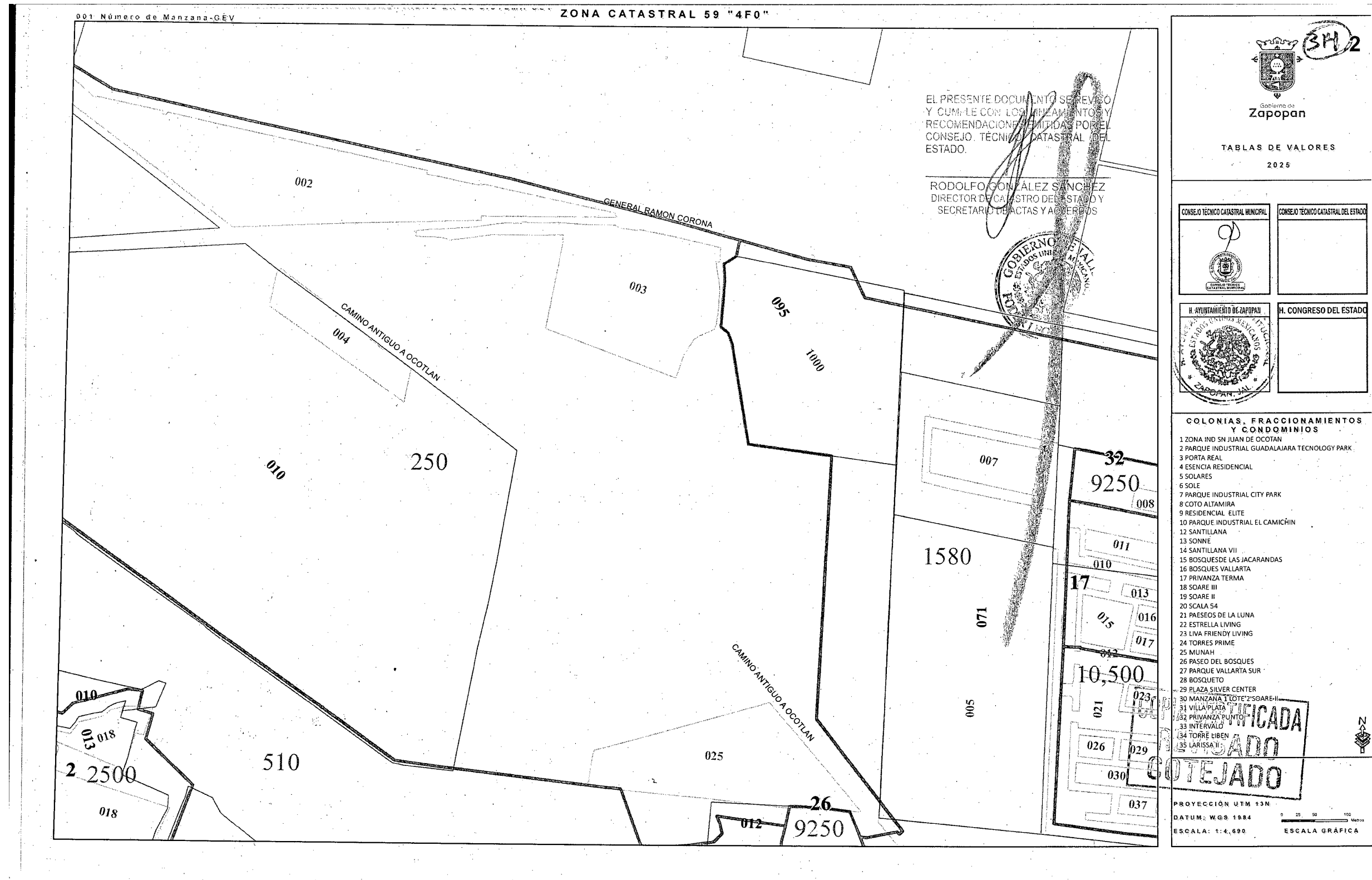
PROYECCIÓN UTM 13N  
DATUM: WGS 1984  
ESCALA: 1:24,509  
ESCALA GRÁFICA

EL ESTADO DE JALISCO  
PERIÓDICO OFICIAL

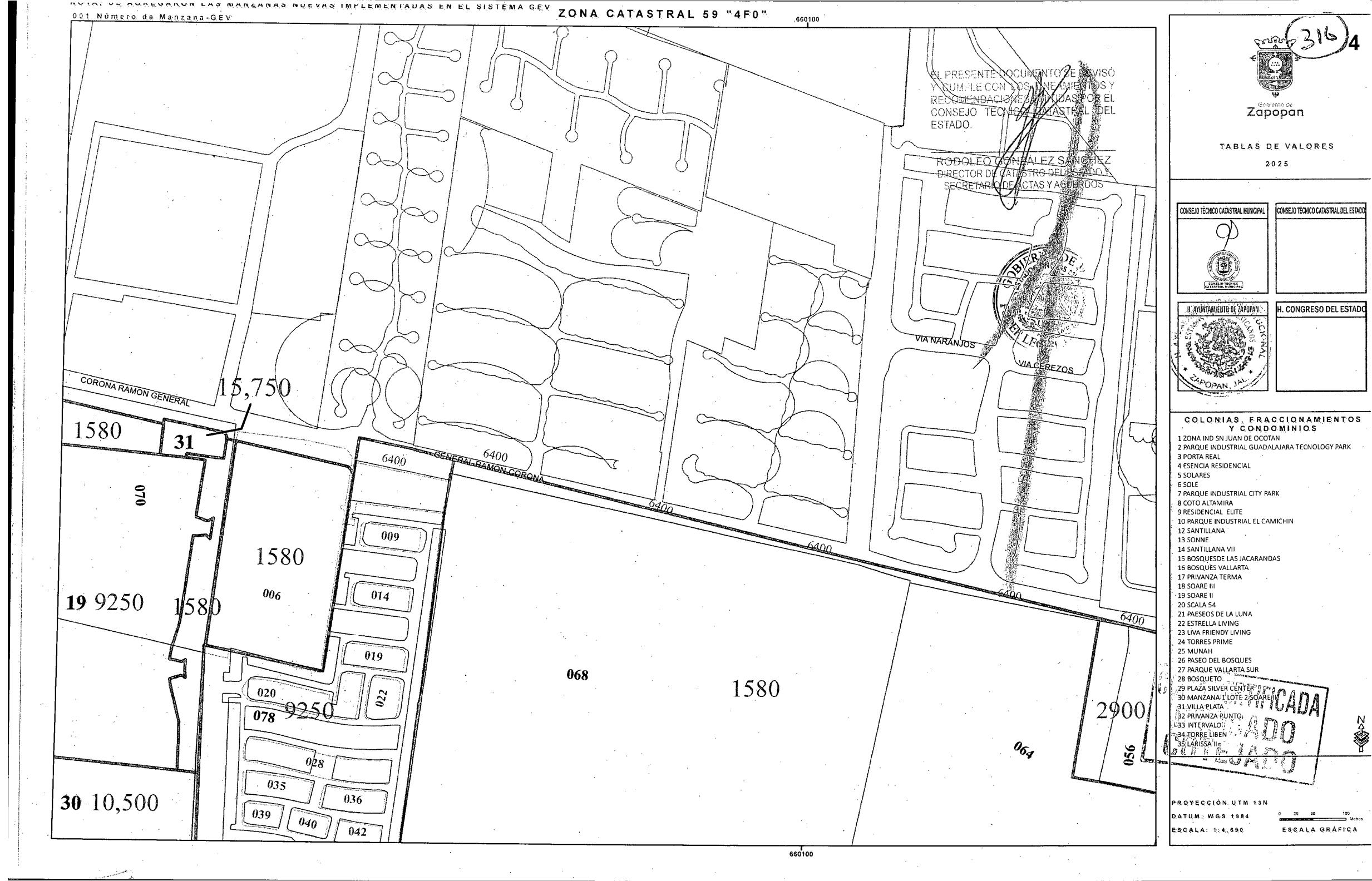




**EL ESTADO DE JALISCO**  
PERIÓDICO OFICIAL





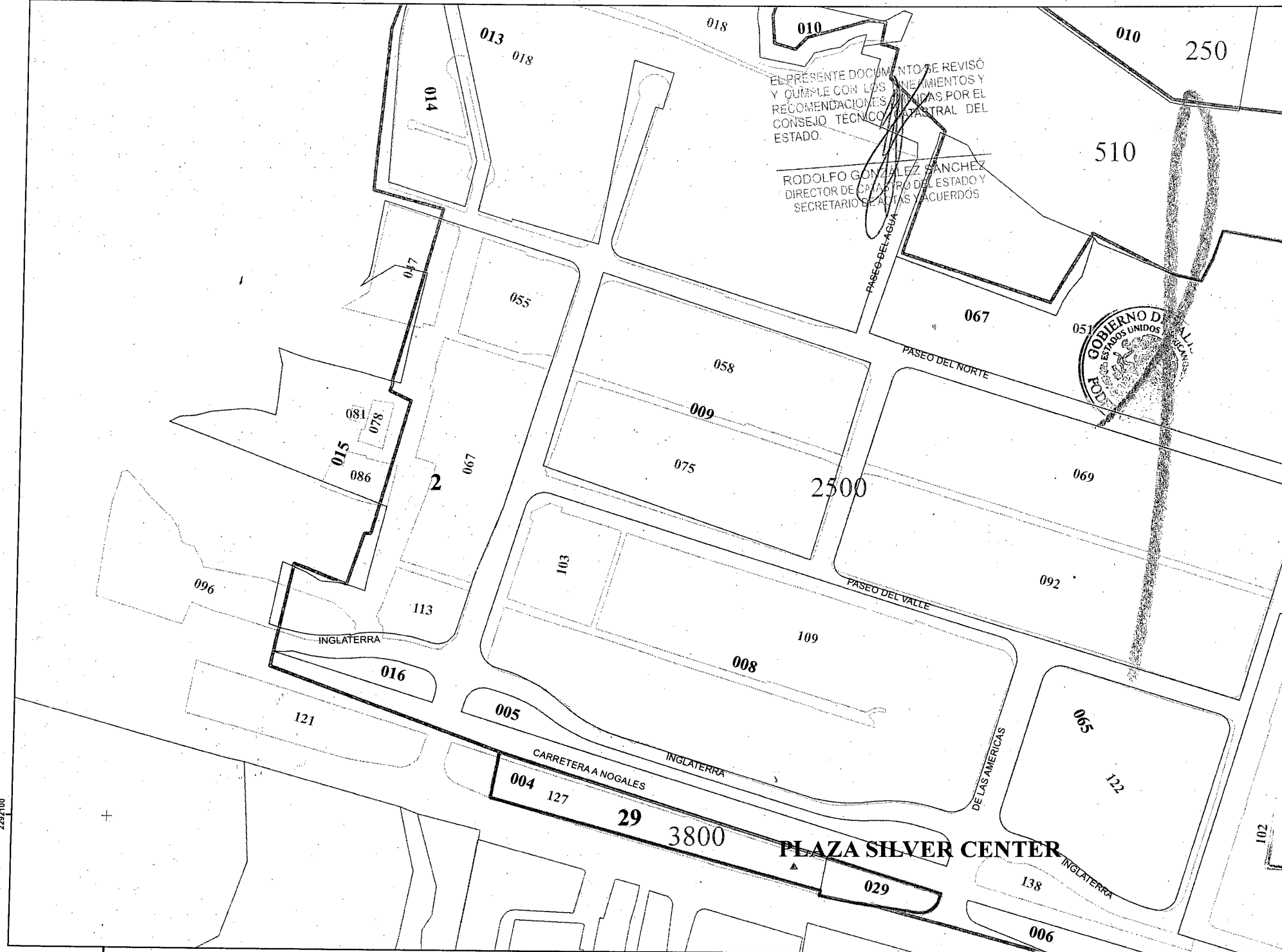






NOTA: SE AGREGARON LAS MANZANAS NUEVAS IMPLEMENTADAS EN EL SISTEMA GEV  
001 Número 666100 Manzana-GEV

ZONA CATASTRAL 59 "4FO"



EL PRESENTE DOCUMENTO SE REVISÓ Y CUMPLE CON LOS REQUISITOS Y RECOMENDACIONES INDICADAS POR EL CONSEJO TÉCNICO CATASTRAL DEL ESTADO.  
RODOLFO GONZÁLEZ SÁNCHEZ  
DIRECTOR DE CATASTRO DEL ESTADO Y SECRETARIO DE AGUAS Y ACUERDOS



318 6  
Escudo de Jalisco  
Gobierno de Jalisco  
Zapopan  
TABLAS DE VALORES  
2025

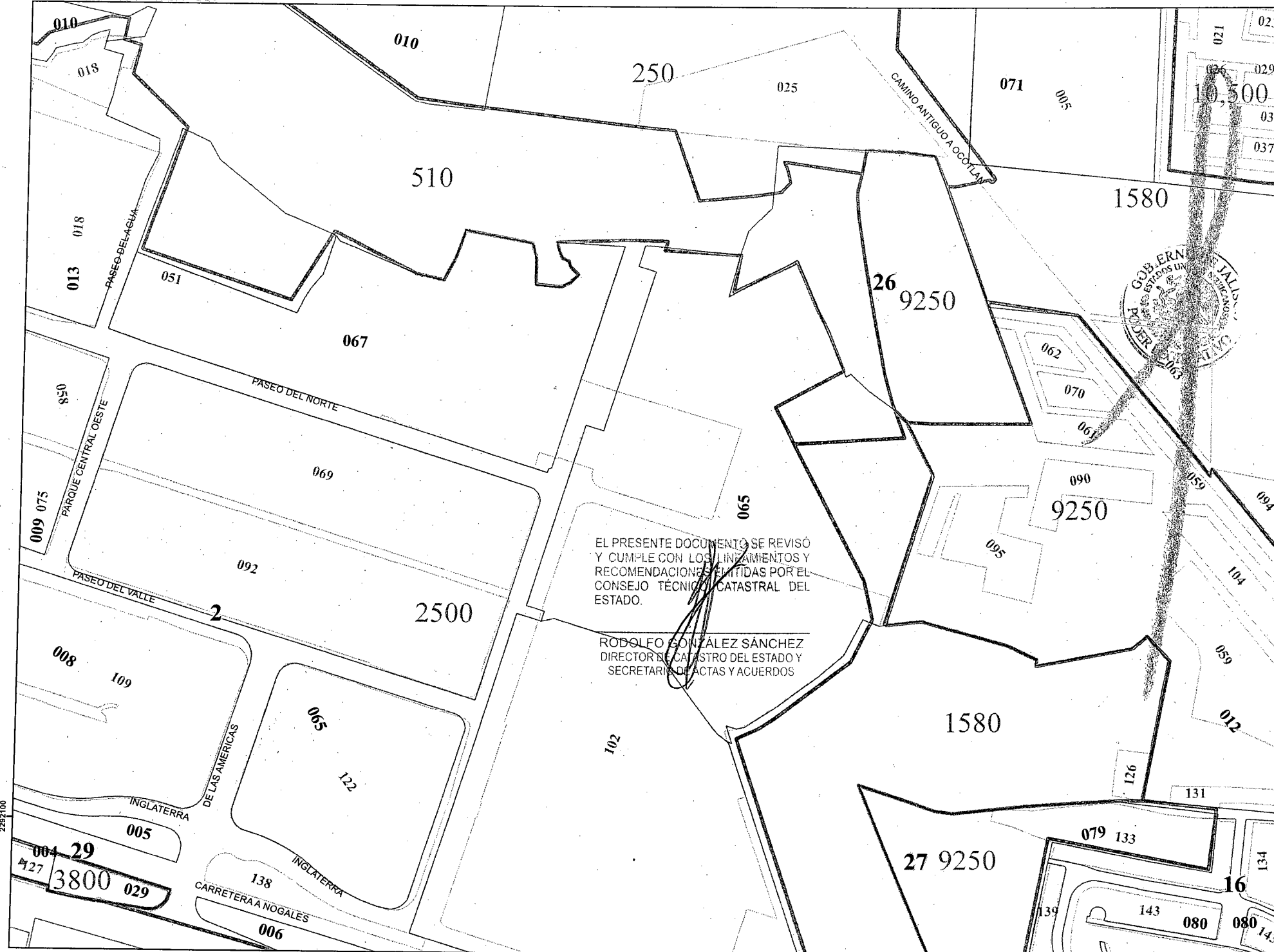
CONSEJO TÉCNICO CATASTRAL MUNICIPAL	CONSEJO TÉCNICO CATASTRAL DEL ESTADO
H. AYUNTAMIENTO DE ZAPOPAN	H. CONGRESO DEL ESTADO

- COLONIAS, FRACCIONAMIENTOS Y CONDOMINIOS
- 1 ZONA IND SN JUAN DE OCOTAN
  - 2 PARQUE INDUSTRIAL GUADALAJARA TECHNOLOGY PARK
  - 3 PORTA REAL
  - 4 ESENCIA RESIDENCIAL
  - 5 SOLARES
  - 6 SOLE
  - 7 PARQUE INDUSTRIAL CITY PARK
  - 8 COTO ALTAMIRA
  - 9 RESIDENCIAL ELITE
  - 10 PARQUE INDUSTRIAL EL CAMICHIN
  - 12 SANTILLANA
  - 13 SONNE
  - 14 SANTILLANA VII
  - 15 BOSQUES DE LAS JACARANDAS
  - 16 BOSQUES VALLARTA
  - 17 PRIVANZA TERMA
  - 18 SOARE III
  - 19 SOARE II
  - 20 SCALA 54
  - 21 PASEOS DE LA LUNA
  - 22 ESTRELLA LIVING
  - 23 LIVA FRIENDY LIVING
  - 24 TORRES PRIME
  - 25 MUNAH
  - 26 PASEO DEL BOSQUES
  - 27 PARQUE VALLARTA SUR
  - 28 BOSQUETO
  - 29 PLAZA SILVER CENTER
  - 30 MANZANA I LÓTE 2 SOARE II
  - 31 VILLA PLATA
  - 32 PRIVANZA PUNTO
  - 33 INTERVALO
  - 34 TORRE LIBEN
  - 35 LARISSA II
- PROYECCIÓN UTM 13N  
DATUM: WGS 1984  
ESCALA: 1:4,690
- 0 25 50 100 Metros  
ESCALA GRÁFICA

# EL ESTADO DE JALISCO

PERIÓDICO OFICIAL

NOTA: SE AGREGARON LAS MANZANAS NUEVAS IMPLEMENTADAS EN EL SISTEMA GEV  
001 Número de Manzana-GEV ZONA CATASTRAL 59 "4F0"



3197

**GOBIERNO DE**  
**Zapopan**

TABLAS DE VALORES  
2025

CONSEJO TÉCNICO CATASTRAL MUNICIPAL	CONSEJO TÉCNICO CATASTRAL DEL ESTADO
H. AYUNTAMIENTO DE ZAPOPAN	H. CONGRESO DEL ESTADO

**COLONIAS, FRACCIONAMIENTOS Y CONDOMINIOS**

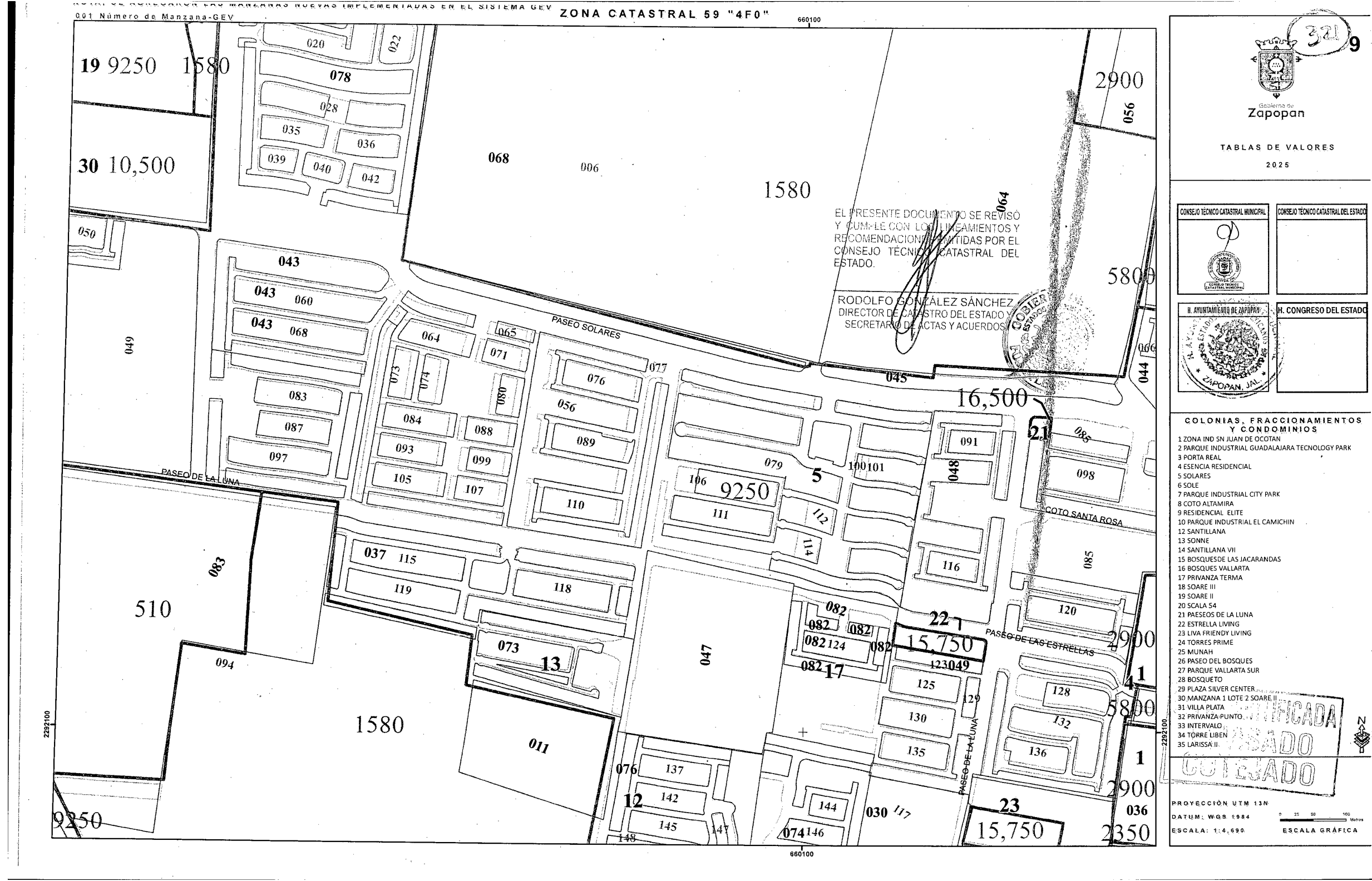
- 1 ZONA IND. SN JUAN DE OCOTAN
- 2 PARQUE INDUSTRIAL GUADALAJARA TECHNOLOGY PARK
- 3 PORTA REAL
- 4 ESENCIA RESIDENCIAL
- 5 SOLARES
- 6 SOLE
- 7 PARQUE INDUSTRIAL CITY PARK
- 8 COTO ALTAMIRA
- 9 RESIDENCIAL ELITE
- 10 PARQUE INDUSTRIAL EL CAMICHIN
- 12 SANTILLANA
- 13 SONNE
- 14 SANTILLANA VII
- 15 BOSQUES DE LAS JACARANDAS
- 16 BOSQUES VALLARTA
- 17 PRIVANZA TERMA
- 18 SOARE III
- 19 SOARE II
- 20 SCALA S4
- 21 PASEOS DE LA LUNA
- 22 ESTRELLA LIVING
- 23 LIVA FRIENDY LIVING
- 24 TORRES PRIME
- 25 MUNAH
- 26 PASEO DE LOS BOSQUES
- 27 PARQUE VALLARTA SUR
- 28 BOSQUETO
- 29 PLAZA SILVER CENTER
- 30 MANZANA I LOTE 2 SOARE II
- 31 VILLA PLATA
- 32 PRIVANZA PUNTO
- 33 INTERVALO
- 34 TORRE LIBEN
- 35 LARISSA II

**CERTIFICADA**  
**VISADO**  
**TEJADO**

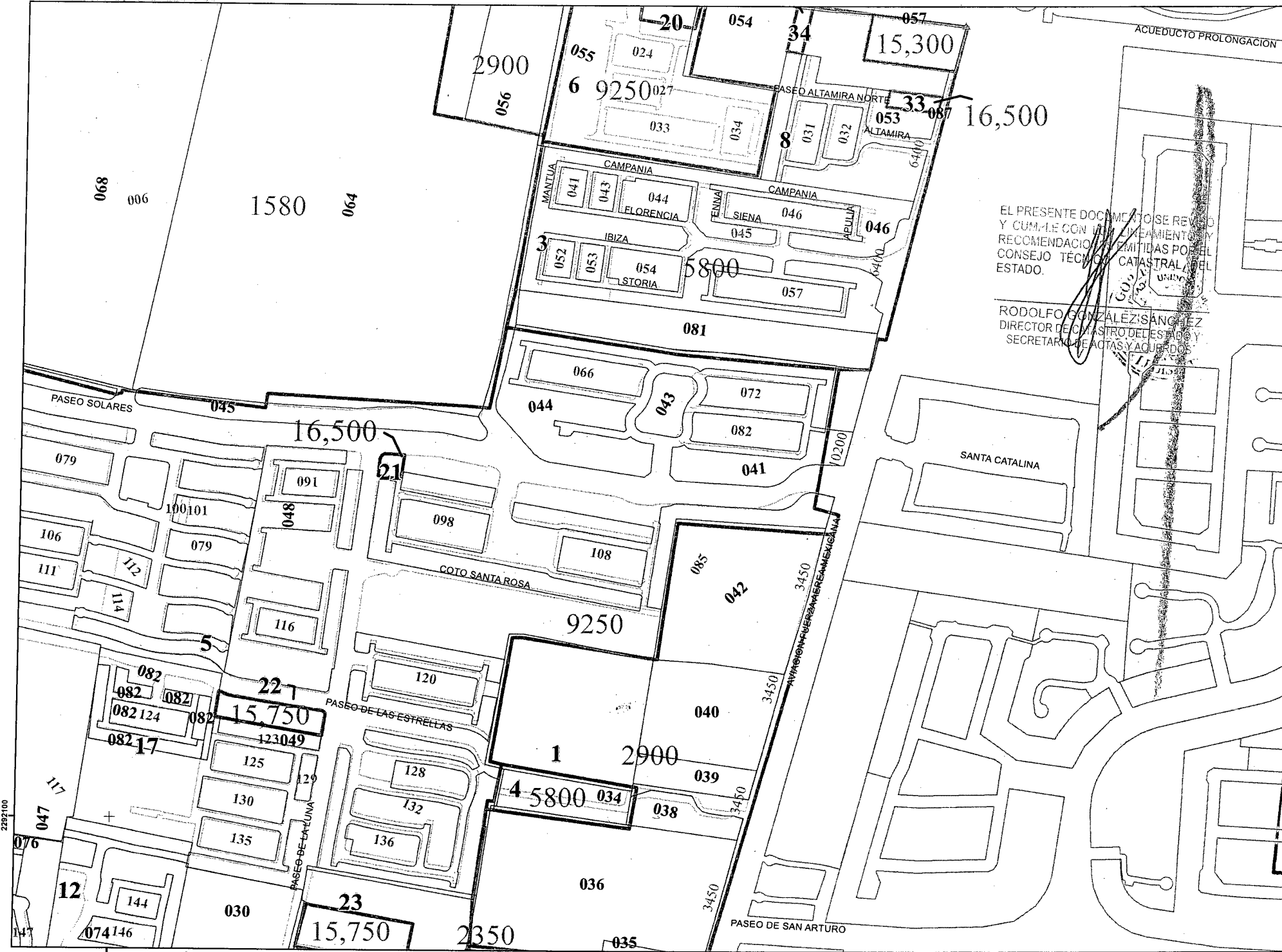
PROYECCIÓN UTM 13N  
DATUM: WGS 1984  
ESCALA: 1:4,690

ESCALA GRÁFICA





NOTA: SE AGREGARON LAS MANZANAS NUEVAS IMPLEMENTADAS EN EL SISTEMA GEV  
001 Número 660106 Manzaná-GEV ZONA CATASTRAL 59 "4F0"



EL PRESENTE DOCUMENTO SE REVISÓ Y CUMPLE CON LOS REQUISITOS Y RECOMENDACIONES EMITIDAS POR EL CONSEJO TÉCNICO CATASTRAL DEL ESTADO.  
RODOLFO GONZÁLEZ SÁNCHEZ  
DIRECTOR DE CATASTRO DEL ESTADO Y SECRETARIO DE ACTAS Y ACUERDOS



Gobernador de Jalisco  
Zapopan

TABLAS DE VALORES  
2025

CONSEJO TÉCNICO CATASTRAL MUNICIPAL	CONSEJO TÉCNICO CATASTRAL DEL ESTADO
H. AYUNTAMIENTO DE ZAPOPAN	H. CONGRESO DEL ESTADO

COLONIAS, FRACCIONAMIENTOS Y CONDOMINIOS

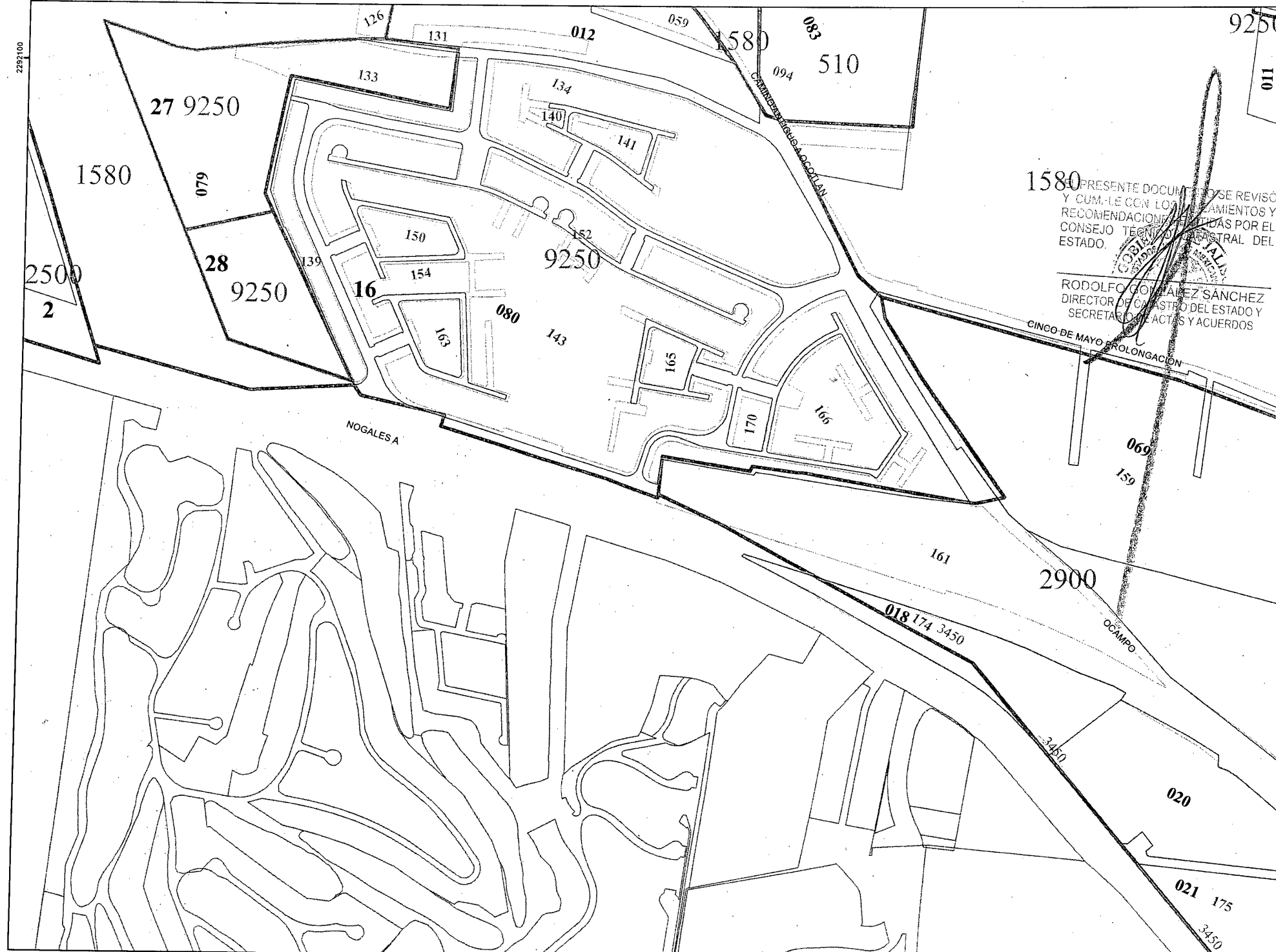
- 1 ZONA IND SN JUAN DE OCOTAN
- 2 PARQUE INDUSTRIAL GUADALAJARA TECHNOLOGY PARK
- 3 PORTA REAL
- 4 ESENCIA RESIDENCIAL
- 5 SOLARES
- 6 SOLE
- 7 PARQUE INDUSTRIAL CITY PARK
- 8 COTO ALTAMIRA
- 9 RESIDENCIAL ELITE
- 10 PARQUE INDUSTRIAL EL CAMICHIN
- 12 SANTILLANA
- 13 SONNE
- 14 SANTILLANA VII
- 15 BOSQUES DE LAS JACARANDAS
- 16 BOSQUES VALLARTA
- 17 PRIVANZA TERMA
- 18 SOARE III
- 19 SOARE II
- 20 SCALA S4
- 21 PASEOS DE LA LUNA
- 22 ESTRELLA LIVING
- 23 LIVA FRIENDY LIVING
- 24 TORRES PRIME
- 25 MUNAH
- 26 PASEO DEL BOSQUES
- 27 PARQUE VALLARTA SUR
- 28 BOSQUETO
- 29 PLAZA SILVER CENTER
- 30 MANZANA I LOTE 2 SOARE II
- 31 VILLA PLATA
- 32 PRIVANZA PUNTO
- 33 INTERVALO
- 34 TORRE LIBEN
- 35 LARISSA II

**REGISTRADO**  
**OTORGADO**  
**OTEGEJADO**


PROYECCIÓN UTM 13N.  
DATUM: WGS 1984  
ESCALA: 1:4,620  
ESCALA GRÁFICA



NOTA: SE AGREGARON LAS MANZANAS NUEVAS IMPLEMENTADAS EN EL SISTEMA GEV ZONA CATASTRAL 59 "4F0"  
001 Número de Manzana-GEV





1580 PRESENTE DOCUMENTO SE REVISÓ Y CUMPLE CON LOS REQUISITOS Y RECOMENDACIONES HECHAS POR EL CONSEJO TÉCNICO CATASTRAL DEL ESTADO.  
RODOLFO GONZÁLEZ SÁNCHEZ  
DIRECTOR DE CATASTRO DEL ESTADO Y SECRETARÍA DE HECHOS Y ACUERDOS



327 12

Gobierno de Jalisco  
**Zapopan**

TABLAS DE VALORES  
2025

CONSEJO TÉCNICO CATASTRAL MUNICIPAL 	CONSEJO TÉCNICO CATASTRAL DEL ESTADO 
H. AYUNTAMIENTO DE ZAPOPAN 	H. CONGRESO DEL ESTADO 

**COLONIAS, FRACCIONAMIENTOS Y CONDOMINIOS**

- 1 ZONA IND SN JUAN DE OCOYAN
- 2 PARQUE INDUSTRIAL GUADALAJARA TECHNOLOGY PARK
- 3 PORTA REAL
- 4 ESENCIA RESIDENCIAL
- 5 SOLARES
- 6 SOLE
- 7 PARQUE INDUSTRIAL CITY PARK
- 8 COTO ALTAMIRA
- 9 RESIDENCIAL ELITE
- 10 PARQUE INDUSTRIAL EL CAMICHIN
- 12 SANTILLANA
- 13 SONNE
- 14 SANTILLANA VII
- 15 BOSQUES DE LAS JACARANDAS
- 16 BOSQUES VALLARTA
- 17 PRIVANZA TERMA
- 18 SOARE III
- 19 SOARE II
- 20 SCALA 54
- 21 PAESEOS DE LA LUNA
- 22 ESTRELLA LIVING
- 23 I VA FRINDY LIVING
- 24 TORRES PRIME
- 25 MUNAH
- 26 PASEO DEL BOSQUES
- 27 PARQUE VALLARTA SUR
- 28 BOSQUETO
- 29 PLAZA SILVER CENTER
- 30 MANZANA 1 LOTE 2 SOARE II
- 31 VILLA PLATA
- 32 PRIVANZA PUNTO
- 33 INTERVALO
- 34 TORRE LIBEN
- 35 LARISSA II

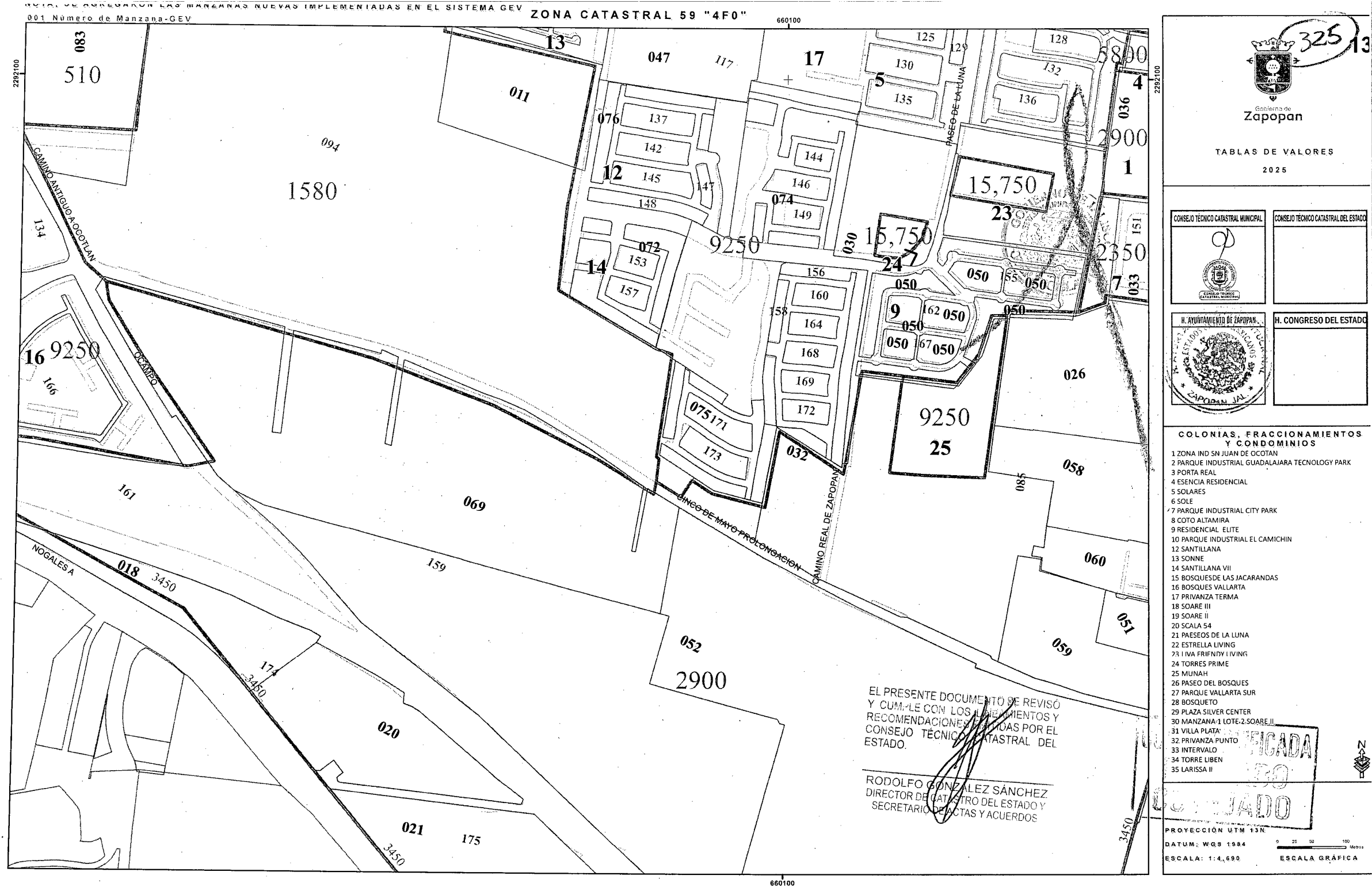
**REGISTRADO**

**LIBRE**

**ENSCRIBIDO**

PROYECCIÓN UTM 13N  
DATUM: WGS 1984  
ESCALA: 1:4,690

ESCALA GRÁFICA  
0 25 50 100 Metros







EL PRESENTE DOCUMENTO SE ENVISO Y CUMPLE CON LOS REQUISITOS Y RECOMENDACIONES EMITIDAS POR EL CONSEJO TÉCNICO CATASTRAL DEL ESTADO.

RODOLFO GONZÁLEZ SÁNCHEZ  
DIRECTOR DE CATASTRO DEL ESTADO Y SECRETARIO DE ACTAS Y ACUERDOS

326

Gobierno de Jalisco  
**Zapopan**

TABLAS DE VALORES  
2025

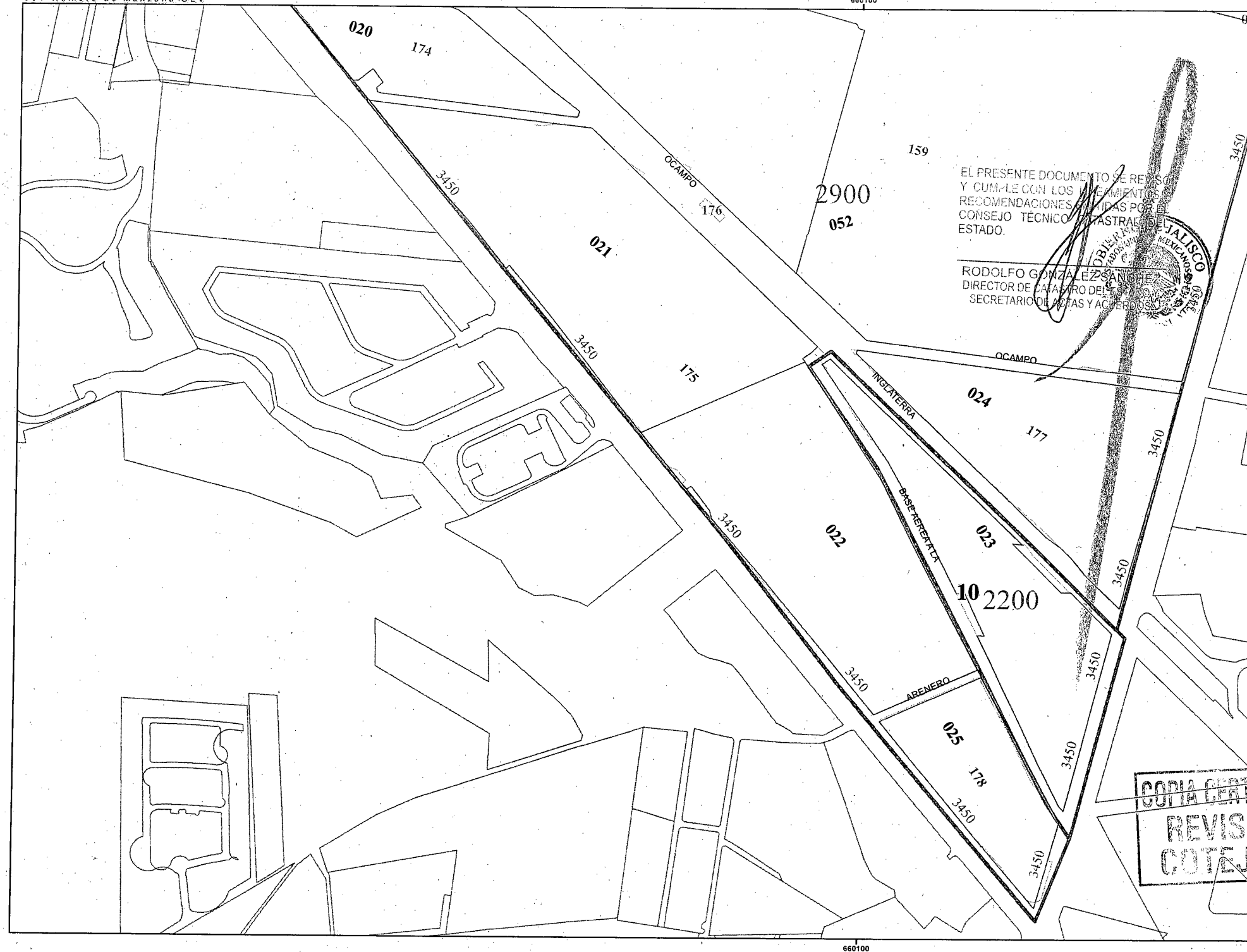
CONSEJO TÉCNICO CATASTRAL MUNICIPAL	CONSEJO TÉCNICO CATASTRAL DEL ESTADO
H. AYUNTAMIENTO DE ZAPOPAN	H. CONGRESO DEL ESTADO

- COLONIAS, FRACCIONAMIENTOS Y CONDOMINIOS
- 1 ZONA IND SN JUAN DE OCOTAN
  - 2 PARQUE INDUSTRIAL GUADALAJARA TECNOLOGY PARK
  - 3 PORTA REAL
  - 4 ESENCIA RESIDENCIAL
  - 5 SOLARES
  - 6 SOLE
  - 7 PARQUE INDUSTRIAL CITY PARK
  - 8 COTO ALTAMIRA
  - 9 RESIDENCIAL ELITE
  - 10 PARQUE INDUSTRIAL EL CAMICHIN
  - 12 SANTILLANA
  - 13 SONNE
  - 14 SANTILLANA VII
  - 15 BOSQUES DE LAS JACARANDAS
  - 16 BOSQUES VALLARTA
  - 17 PRIVANZA TERMA
  - 18 SOARE III
  - 19 SOARE II
  - 20 SCALA 54
  - 21 PASEOS DE LA LUNA
  - 22 ESTRELLA LIVING
  - 23 LIVA FRIENDY LIVING
  - 24 TORRES PRIME
  - 25 MUNAH
  - 26 PASEO DEL BOSQUES
  - 27 PARQUE VALLARTA SUR
  - 28 BOSQUETO
  - 29 PLAZA SILVER CENTER
  - 30 MANZANA I LOTE 2 SOARE II
  - 31 VILLA PLATA
  - 32 PRIVANZA PUNTO
  - 33 INTERVALO
  - 34 TORRE LIBEN
  - 35 LARISSA II
- PROYECCIÓN UTM 13N  
DATUM: WGS 1984  
ESCALA: 1:4,600
- ESCALA GRÁFICA

# EL ESTADO DE JALISCO

PERIÓDICO OFICIAL

NOTA: SE AGREGARON LAS MANZANAS NUEVAS IMPLEMENTADAS EN EL SISTEMA GEV  
001 Número de Manzana-GEV ZONA CATASTRAL 59 "4F0" 660100



327 15

Gobierno de  
**Zapopan**

TABLAS DE VALORES  
2025

CONSEJO TÉCNICO CATASTRAL MUNICIPAL	CONSEJO TÉCNICO CATASTRAL DEL ESTADO
H. AYUNTAMIENTO DE ZAPOPAN	H. CONGRESO DEL ESTADO


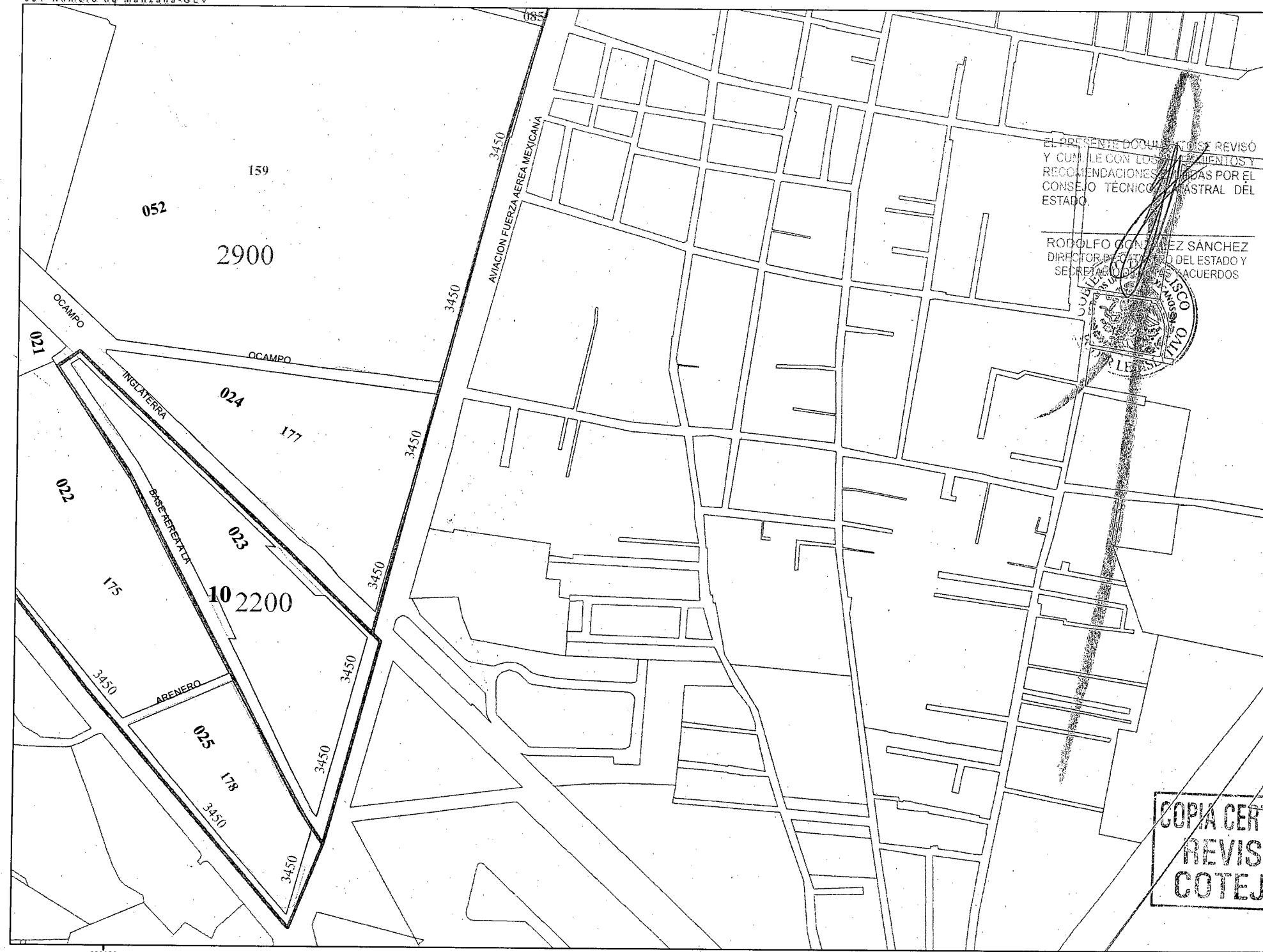
- COLONIAS, FRACCIONAMIENTOS Y CONDOMINIOS**
- 1 ZONA IND SN JUAN DE OCOTAN
  - 2 PARQUE INDUSTRIAL GUADALAJARA TECHNOLOGY PARK
  - 3 PORTA REAL
  - 4 ESENCIA RESIDENCIAL
  - 5 SOLARES
  - 6 SOLE
  - 7 PARQUE INDUSTRIAL CITY PARK
  - 8 COTO ALTAMIRA
  - 9 RESIDENCIAL ELITE
  - 10 PARQUE INDUSTRIAL EL CAMICHIN
  - 12 SANTILLANA
  - 13 SONNE
  - 14 SANTILLANA VII
  - 15 BOSQUES DE LAS JACARANDAS
  - 16 BOSQUES VALLARTA
  - 17 PRIVANZA TERMA
  - 18 SOARE III
  - 19 SOARE II
  - 20 SCALA 54
  - 21 PAESEOS DE LA LUNA
  - 22 ESTRELLA LIVING
  - 23 LIVA FRIENDY LIVING
  - 24 TORRES PRIME
  - 25 MUNAH
  - 26 PASEO DEL BOSQUES
  - 27 PARQUE VALLARTA SUR
  - 28 BOSQUETO
  - 29 PLAZA SILVER CENTER
  - 30 MANZANA LOTE 2 SOARE II
  - 31 VILLA PLATA
  - 32 PRIVANZA PUNTO
  - 33 INTERVALO
  - 34 TORRE LIBEN
  - 35 LARISSA II

**COPIA CERTIFICADA**  
**REVISADO**  
**COTEJADO**

PROYECCIÓN UTM 13N  
DATUM: WGS 1984  
ESCALA: 1:4,690

ESCALA GRÁFICA

NOTA: SE AGREGARON LAS MANZANAS NUEVAS IMPLEMENTADAS EN EL SISTEMA GEV 001 Número de Manzana-GEV ZONA CATASTRAL 59 "4F0"



Estado de Jalisco  
Zapopan

TABLAS DE VALORES  
2025

CONSEJO TÉCNICO CATASTRAL MUNICIPAL	CONSEJO TÉCNICO CATASTRAL DEL ESTADO
H. AYUNTAMIENTO DE ZAPOPAN	H. CONGRESO DEL ESTADO

COLONIAS, FRACCIONAMIENTOS Y CONDOMINIOS

- 1 ZONA IND. SN JUAN DE OCOTAN
- 2 PARQUE INDUSTRIAL GUADALAJARA TECHNOLOGY PARK
- 3 PORTA REAL
- 4 ESENCIA RESIDENCIAL
- 5 SOLARES
- 6 SOLE
- 7 PARQUE INDUSTRIAL CITY PARK
- 8 COTO ALTAMIRA
- 9 RESIDENCIAL ELITE
- 10 PARQUE INDUSTRIAL EL CAMICHIN
- 12 SANTILLANA
- 13 SONNE
- 14 SANTILLANA VII
- 15 BOSQUES DE LAS JACARANDAS
- 16 BOSQUES VALLARTA
- 17 PRIVANZA TERMA
- 18 SOARE III
- 19 SOARE II
- 20 SCALA 54
- 21 PAESEOS DE LA LUNA
- 22 ESTRELLA LIVING
- 23 LIVA FRIENDY LIVING
- 24 TORRES PRIME
- 25 MUNAH
- 26 PASEO DEL BOSQUES
- 27 PARQUE VALLARTA SUR
- 28 BOSQUETO
- 29 PLAZA SILVER CENTER
- 30 MANZANA 1 LOTE 2 SOARE II
- 31 VILLA PLATA
- 32 PRIVANZA PUNTO
- 33 INTERVALO
- 34 TORRE LIBEN
- 35 LARISSA II

COPIA CERTIFICADA  
REVISADO  
COTEJADO

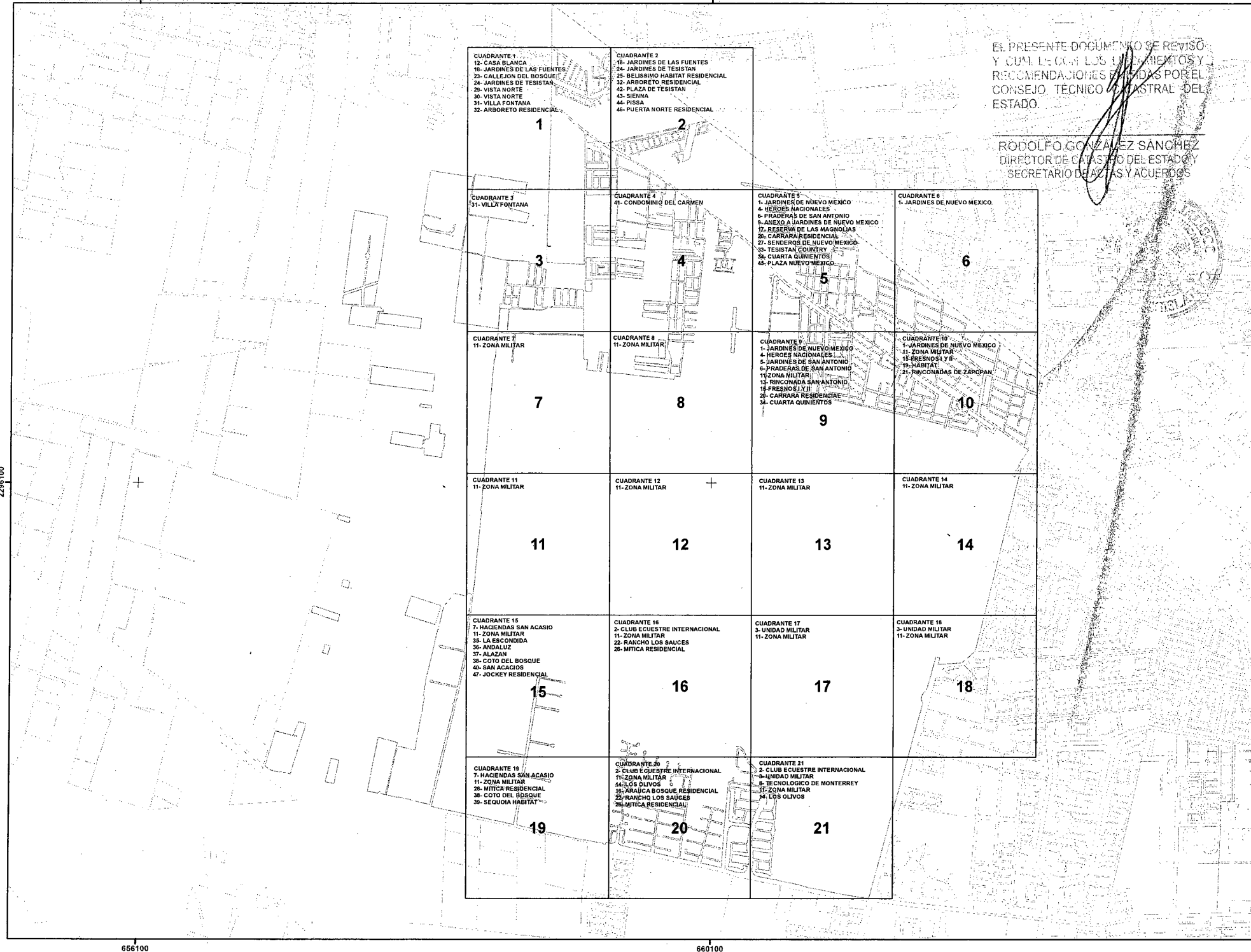
PROYECCION UTM 13N  
DATUM: WGS 1984  
ESCALA: 1:4,690  
ESCALA GRÁFICA

# EL ESTADO DE JALISCO

## PERIÓDICO OFICIAL


NOTA: SE AGREGARON LAS MANZANAS NUEVAS IMPLEMENTADAS EN EL SISTEMA GEV  
 001 Número de Manzana-GEV

### ZONA CATASTRAL 60 "3G9"







EL PRESENTE DOCUMENTO SE REVISÓ Y CUMPLE CON LOS REQUISITOS Y RECOMENDACIONES EMITIDAS POR EL CONSEJO TÉCNICO CATASTRAL DEL ESTADO.

**RODOLFO GONZÁLEZ SÁNCHEZ**  
 DIRECTOR DE CATASTRO DEL ESTADO Y SECRETARIO DE ACTAS Y ACUERDOS



**Gobierno de Jalisco**  
**Zapopan**  
 TABLAS DE VALORES  
 2025

 CONSEJO TÉCNICO CATASTRAL MUNICIPAL	 CONSEJO TÉCNICO CATASTRAL DEL ESTADO
 H. AYUNTAMIENTO DE ZAPOPAN	 H. CONGRESO DEL ESTADO

**COLONIAS, FRACCIONAMIENTOS Y CONDOMINIOS**

1 JARDINES DE NUEVO MEXICO	43 SIENNA
2 CLUB ECUESTRE INTERNACIONAL	44 PISSA
3 UNIDAD MILITAR	45 PLAZA NUEVO MEXICO
4 HEROES NACIONALES	46 PUERTA NORTE RESIDENCIAL
5 JARDINES DE SAN ANTONIO	47 JOCKEY RESIDENCIAL
6 PRADERAS DE SAN ANTONIO (LA CHORISERA)	
7 HACIENDAS SAN ACASIO	
8 TECNOLOGICO DE MONTERREY	
9 ANEXO A JARDINES DE NUEVO MEXICO	
11 ZONA MILITAR	
12 CASA BLANCA	
13 RINCONADA SAN ANTONIO	
14 LOS OLIVOS	
15 FRESNOS I Y II	
16 ARAUCA BOSQUE RESIDENCIAL	
17 RESERVA DE LAS MAGNOLIAS	
18 JARDINES DE LAS FUENTES	
19 HABITAT	
20 CARRARA RESIDENCIAL	
21 RINCONADAS DE ZAPOPAN	
22 RANCHO LOS SAUCES	
23 CALLEJON DEL BOSQUE	
24 JARDINES DE TESISTAN	
25 BELISSIMO HABITAT RESIDENCIAL	
26 MITICA RESIDENCIAL	
27 SENDEROS DE NUEVO MEXICO	
28 TERRAZA VISTA RESIDENCIAL	
29 VISTA NORTE	
30 VISTA NORTE	
31 VILLA FONATANA	
32 ARBORETO RESIDENCIAL	
33 TESISTAN COUNTRY	
34 CUARTA QUINIENTOS	
35 LA ESCONDIDA	
36 ANDALUZ	
37 ALAZAN	
38 GOTO DEL BOSQUE	
39 SEQUOIA HABITAT	
40 SAN ACACIOS	
41 CONDOMINIO DEL CARMEN	
42 PLAZA DE TESISTAN	

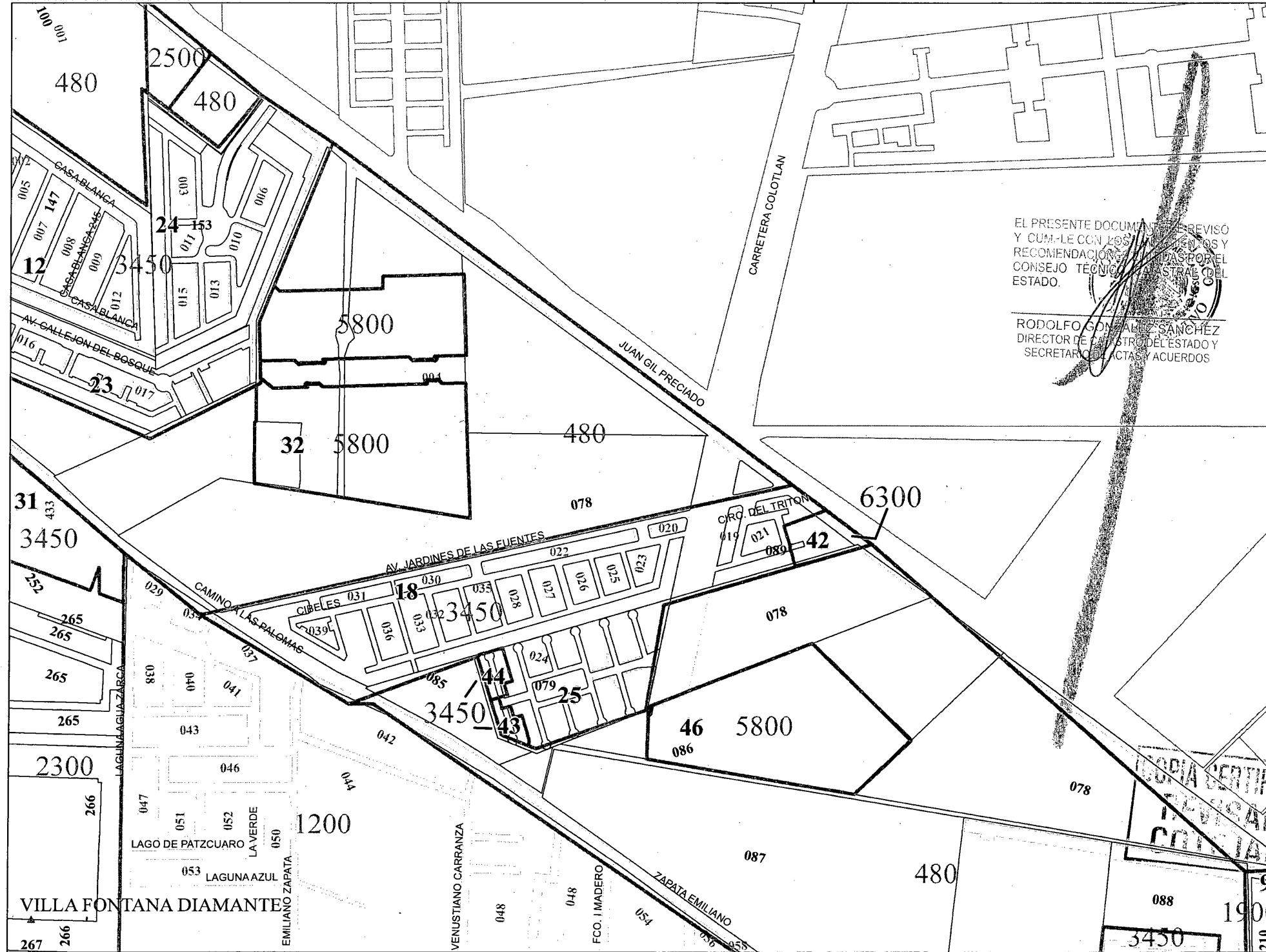
PROYECCIÓN UTM 13N DATUM: WGS 1984 ESCALA: 1: 4.700



# EL ESTADO DE JALISCO

PERIÓDICO OFICIAL

NOTA: SE AGREGARON LAS MANZANAS NUEVAS IMPLEMENTADAS EN EL SISTEMA GEV  
001 Número de Manzana-GEV ZONA CATASTRAL 60 "3G9"







EL PRESENTE DOCUMENTO SE REVISÓ Y CUMPLE CON LOS REQUISITOS Y RECOMENDACIONES ESTABLECIDAS POR EL CONSEJO TÉCNICO CATASTRAL DEL ESTADO.

RODOLFO GONZÁLEZ SÁNCHEZ  
DIRECTOR DE CATASTRO DEL ESTADO Y SECRETARÍA DE ACTAS Y ACUERDOS

331 2

**Gobierno del Estado de Jalisco**  
**Zapopan**  
TABLAS DE VALORES  
2025

CONSEJO TÉCNICO CATASTRAL MUNICIPAL 	CONSEJO TÉCNICO CATASTRAL DEL ESTADO 
H. AYUNTAMIENTO DE ZAPOPAN 	H. CONGRESO DEL ESTADO 

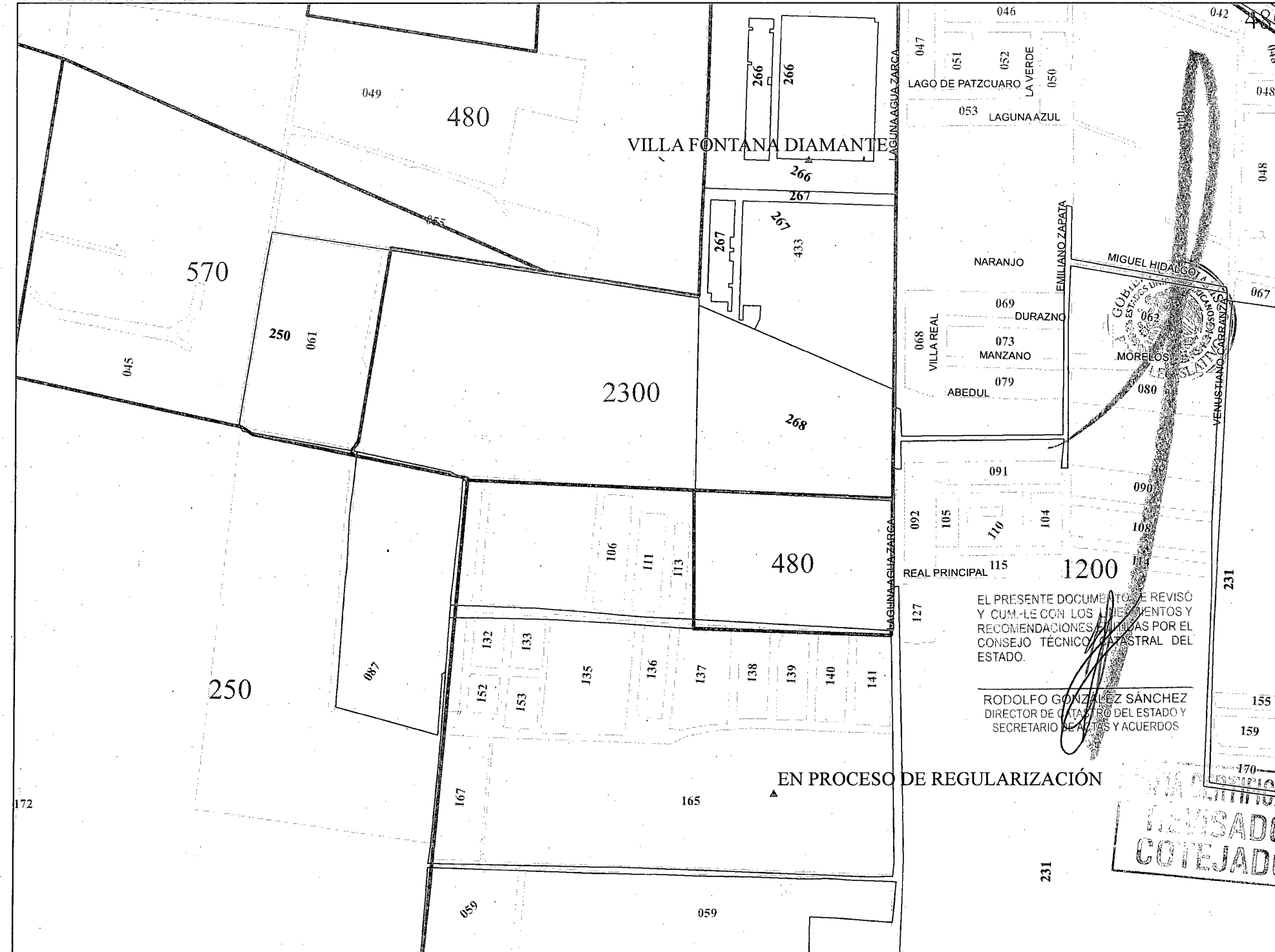
**COLONIAS, FRACCIONAMIENTOS Y CONDOMINIOS**

- 1 JARDINES DE NUEVO MEXICO
- 2 CLUB ECUESTRE INTERNACIONAL
- 3 UNIDAD MILITAR
- 4 HEROES NACIONALES
- 5 JARDINES DE SAN ANTONIO
- 6 PRADERAS DE SAN ANTONIO (LA CHORISERA)
- 7 HACIENDAS SAN ACASIO
- 8 TECNOLÓGICO DE MONTERREY
- 9 ANEXO A JARDINES DE NUEVO MEXICO
- 11 ZONA MILITAR
- 12 CASA BLANCA
- 13 RINCONADA SAN ANTONIO
- 14 LOS OLIVOS
- 15 FRESNOS I Y II
- 16 ARAUCA BOSQUE RESIDENCIAL
- 17 RESERVA DE LAS MAGNOLIAS
- 18 JARDINES DE LAS FUENTES
- 19 HABITAT
- 20 CARRARA RESIDENCIAL
- 21 RINCONADAS DE ZAPOPAN
- 22 RANCHO LOS SAUCES
- 23 CALLEJON DEL BOSQUE
- 24 JARDINES DE TESTISTAN
- 25 BELISIMO HABITAT RESIDENCIAL
- 26 MITICA RESIDENCIAL
- 27 SENDEROS DE NUEVO MEXICO
- 28 TERRA VISTA RESIDENCIAL
- 29 VISTA NORTE
- 30 VISTA NORTE
- 31 VILLA FONATANA
- 32 ARBORETO RESIDENCIAL
- 33 TESTISTAN COUNTRY
- 34 CUARTA QUINIENTOS
- 35 LA ESCONDIDA
- 36 ANBALUZ
- 37 ALAZAN
- 38 COTO DEL BOSQUE
- 39 SEQUOIA HABITAT
- 40 SAN ACACIOS
- 41 CONDOMINIO DEL CARMEN
- 42 PLAZA DE TESTISTAN
- 43 SIENNA
- 44 PISSA
- 45 PLAZA NUEVO MEXICO
- 46 PUERTA NORTE RESIDENCIAL
- 47 JOCKEY RESIDENCIAL

PROYECCIÓN UTM 13N  
DATUM: WGS 1984  
ESCALA: 1: 4.700

ESCALA GRÁFICA

NOTA: SE AGREGARON LAS MANZANAS NUEVAS IMPLEMENTADAS EN EL SISTEMA GEV  
901 Número de Manzana-GEV ZONA CATASTRAL 60 "3G9"



3323

GOBIERNO DEL ESTADO DE JALISCO  
**Zapopan**  
TABLAS DE VALORES  
2025

CONSEJO TÉCNICO CATASTRAL MUNICIPAL	CONSEJO TÉCNICO CATASTRAL DEL ESTADO
H. AYUNTAMIENTO DE ZAPOPAN	H. CONGRESO DEL ESTADO

COLONIAS, FRACCIONAMIENTOS Y CONDOMINIOS

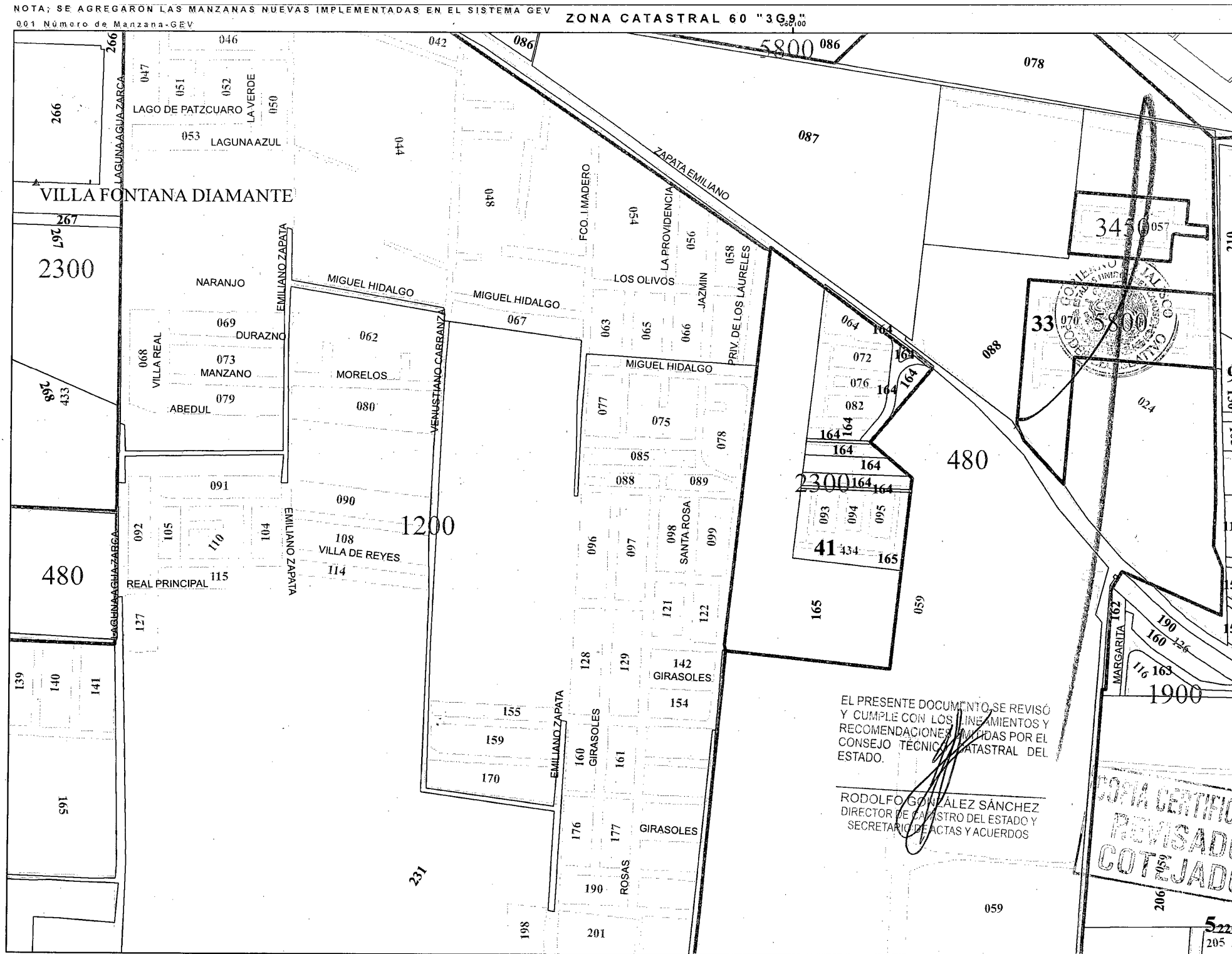
- JARDINES DE NUEVO MEXICO
- CLUB ECUESTRE INTERNACIONAL
- UNIDAD MILITAR
- HEROES NACIONALES
- JARDINES DE SAN ANTONIO
- PRADERAS DE SAN ANTONIO (LA CHORISERA)
- HACIENDAS SAN ACASIO
- TECNOLOGICO DE MONTERREY
- ANEXO A JARDINES DE NUEVO MEXICO
- ZONA MILITAR
- CASA BLANCA
- RINCONADA SAN ANTONIO
- LOS OLIVOS
- FRESNOS I Y II
- ARAUCA BOSQUE RESIDENCIAL
- RESERVA DE LAS MAGNOLIAS
- JARDINES DE LAS FUENTES
- HABITAT
- CARRERA RESIDENCIAL
- RINCONADAS DE ZAPOPAN
- RANCHO LOS SAUCES
- CALLEJON DEL BOSQUE
- JARDINES DE TESISATAN
- BELISSIMO HABITAT RESIDENCIAL
- MITICA RESIDENCIAL
- SENDEROS DE NUEVO MEXICO
- TERRA VISTA RESIDENCIAL
- VISTA NORTE
- VISTA NORTE
- VILLA FONTANA
- ARBORETO RESIDENCIAL
- TESISTAN COUNTRY
- CUARTA QUINIENTOS
- LA ESCONDIDA
- ANDALUZ
- ALAZAN
- GOTO DEL BOSQUE
- SEQUOIA HABITAT
- SAN ACACIOS
- CONDOMINIO DEL CARMEN
- PLAZA DE TESISATAN
- SIENNA
- PISSA
- PLAZA NUEVO MEXICO
- PUERTA NORTE RESIDENCIAL
- JOCKEY RESIDENCIAL

PROYECCIÓN UTM 13N  
DATUM: WGS 1984  
ESCALA: 1: 4.700

ESCALA GRÁFICA

# EL ESTADO DE JALISCO


PERIÓDICO OFICIAL



EL PRESENTE DOCUMENTO SE REVISÓ Y CUMPLE CON LOS LINEAMIENTOS Y RECOMENDACIONES EMITIDAS POR EL CONSEJO TÉCNICO CATASTRAL DEL ESTADO.



RODOLFO GONZÁLEZ SÁNCHEZ  
DIRECTOR DE CATASTRO DEL ESTADO Y SECRETARÍA DE ACTAS Y ACUERDOS

**COPIA CERTIFICADA  
REVISADO  
COTEJADO**



333 4

Gobierno de  
**Zapopan**  
TABLAS DE VALORES  
2025

<p>CONSEJO TÉCNICO CATASTRAL MUNICIPAL</p> 	<p>CONSEJO TÉCNICO CATASTRAL DEL ESTADO</p>
<p>H. AYUNTAMIENTO DE ZAPOPAN</p> 	<p>H. CONGRESO DEL ESTADO</p>

**COLONIAS, FRACCIONAMIENTOS Y CONDOMINIOS**

- 1 JARDINES DE NUEVO MEXICO
- 2 CLUB ECUESTRE INTERNACIONAL
- 3 UNIDAD MILITAR
- 4 HEROES NACIONALES
- 5 JARDINES DE SAN ANTONIO
- 6 PRADERAS DE SAN ANTONIO (LA CHORISERA)
- 7 HACIENDAS SAN ACASIO
- 8 TECNOLÓGICO DE MONTERREY
- 9 ANEXO A JARDINES DE NUEVO MEXICO
- 11 ZONA MILITAR
- 12 CASA BLANCA
- 13 RINCONADA SAN ANTONIO
- 14 LOS OLIVOS
- 15 FRESNOS I Y II
- 16 ARAUCA BOSQUE RESIDENCIAL
- 17 RESERVA DE LAS MAGNOLIAS
- 18 JARDINES DE LAS FUENTES
- 19 HABITAT
- 20 CARRERA RESIDENCIAL
- 21 RINCONADAS DE ZAPOPAN
- 22 RANCHO LOS SALICES
- 23 CALLEJON DEL BOSQUE
- 24 JARDINES DE TESTISTAN
- 25 BELÍSSIMO HABITAT RESIDENCIAL
- 26 MITICA RESIDENCIAL
- 27 SENDEROS DE NUEVO MEXICO
- 28 TERRA VISTA RESIDENCIAL
- 29 VISTA NORTE
- 30 VISTA NORTE
- 31 VILLA FOMATANA
- 32 ARBORETO RESIDENCIAL
- 33 TESTISTAN COUNTRY
- 34 CUARTA QUINIENTOS
- 35 LA ESCONDIDA
- 36 ANDALUZ
- 37 ALZAN
- 38 COTO DEL BOSQUE
- 39 SEQUOIA HABITAT
- 40 SAN ACACIOS
- 41 CONDOMINIO DEL CARMEN
- 42 PLAZA DE TESTISTAN
- 43 SIENNA
- 44 PISA
- 45 PLAZA NUEVO MEXICO
- 46 PUERTA NORTE RESIDENCIAL
- 47 JOCKEY RESIDENCIAL

PROYECCIÓN UTM 13N  
DATUM: WGS 1984  
ESCALA: 1: 4,700

ESCALA GRÁFICA



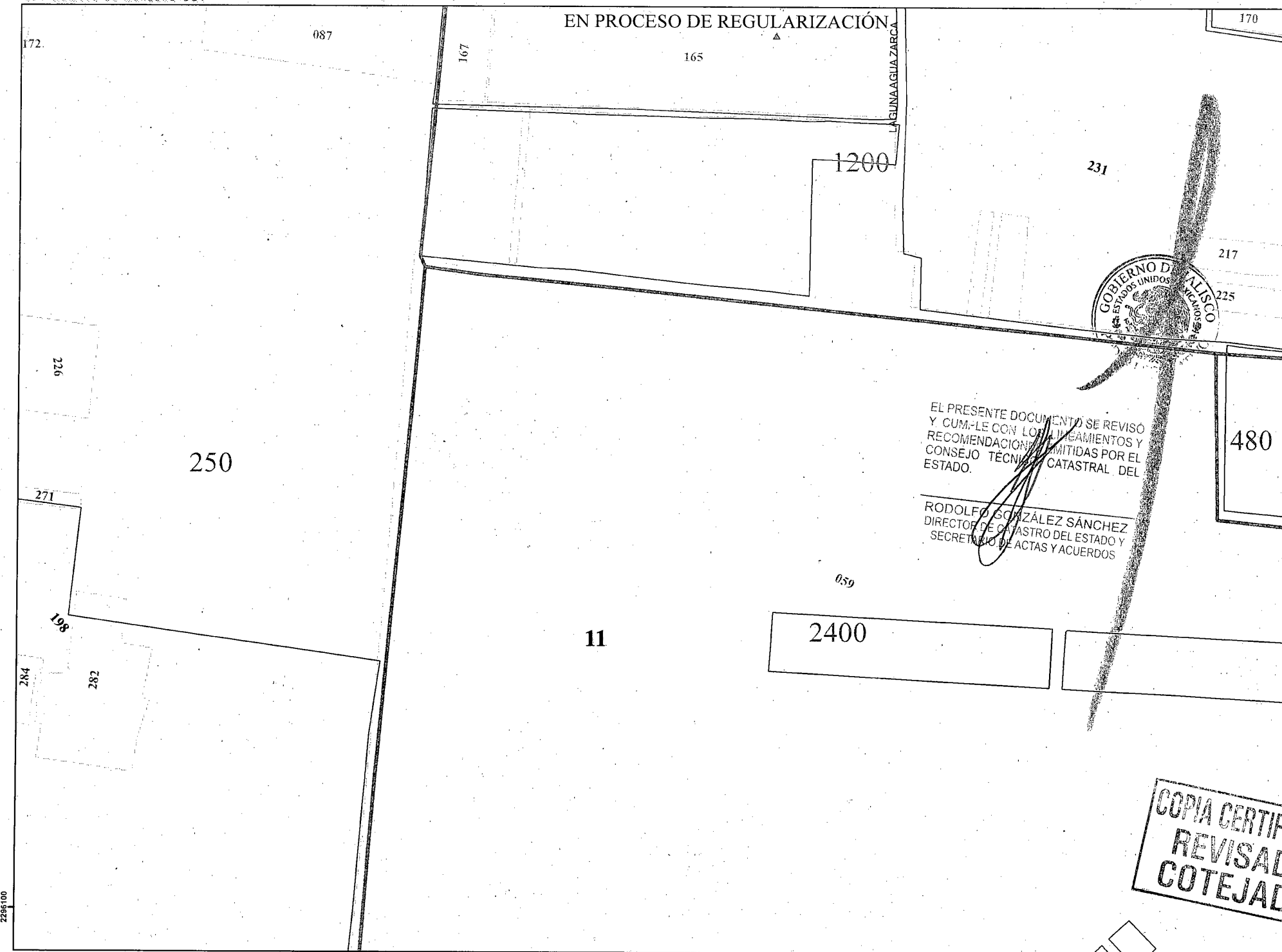




NOTA: SE AGREGARON LAS MANZANAS NUEVAS IMPLEMENTADAS EN EL SISTEMA GEV  
001 Número de Manzana-GEV

ZONA CATASTRAL 60 "3G9"

EN PROCESO DE REGULARIZACIÓN



3367

Gobierno de  
**Zapopan**  
TABLAS DE VALORES  
2025

CONSEJO TÉCNICO CATASTRAL MUNICIPAL	CONSEJO TÉCNICO CATASTRAL DEL ESTADO
H. AYUNTAMIENTO DE ZAPOPAN	H. CONGRESO DEL ESTADO

- COLONIAS, FRACCIONAMIENTOS Y CONDOMINIOS**
- 1 JARDINES DE NUEVO MEXICO
  - 2 CLUB ECUESTRE INTERNACIONAL
  - 3 UNIDAD MILITAR
  - 4 HEROES NACIONALES
  - 5 JARDINES DE SAN ANTONIO
  - 6 PRADERAS DE SAN ANTONIO (LA CHORISERA)
  - 7 HACIENDAS SAN ACASIO
  - 8 TECNOLÓGICO DE MONTERREY
  - 9 ANEXO A JARDINES DE NUEVO MEXICO
  - 11 ZONA MILITAR
  - 12 CASA BLANCA
  - 13 RINCONADA SAN ANTONIO
  - 14 LOS OLIVOS
  - 15 FRESNOS I Y II
  - 16 ARAUCA BOSQUE RESIDENCIAL
  - 17 RESERVA DE LAS MAGNOLIAS
  - 18 JARDINES DE LAS FUENTES
  - 19 HABITAT
  - 20 CARRARA RESIDENCIAL
  - 21 RINCONADAS DE ZAPOPAN
  - 22 RANCHO LOS SAUCES
  - 23 CALLEJON DEL BOSQUE
  - 24 JARDINES DE TESISTAN
  - 25 BELISSIMO HABITAT RESIDENCIAL
  - 26 MITICA RESIDENCIAL
  - 27 SENDEROS DE NUEVO MEXICO
  - 28 TERRA VISTA RESIDENCIAL
  - 29 VISTA NORTE
  - 30 VISTA NORTE
  - 31 VILLA FONATANA
  - 32 ARBORETO RESIDENCIAL
  - 33 TESISTAN COUNTRY
  - 34 CUARTA QUINIENTOS
  - 35 LA ESCONDIDA
  - 36 ANDALUZ
  - 37 ALAZAN
  - 38 COTO DEL BOSQUE
  - 39 SEQUOIA HABITAT
  - 40 SAN AGACIOS
  - 41 CONDOMINIO DEL CARMEN
  - 42 PLAZA DE TESISTAN
  - 43 SIENNA
  - 44 PISSA
  - 45 PLAZA NUEVO MEXICO
  - 46 PUERTA NORTE RESIDENCIAL
  - 47 JOCKEY RESIDENCIAL
- PROYECCIÓN UTM 13N  
DATUM: WGS 1984  
ESCALA: 1: 4,700

**COPIA CERTIFICADA  
REVISADA  
COTEJADA**

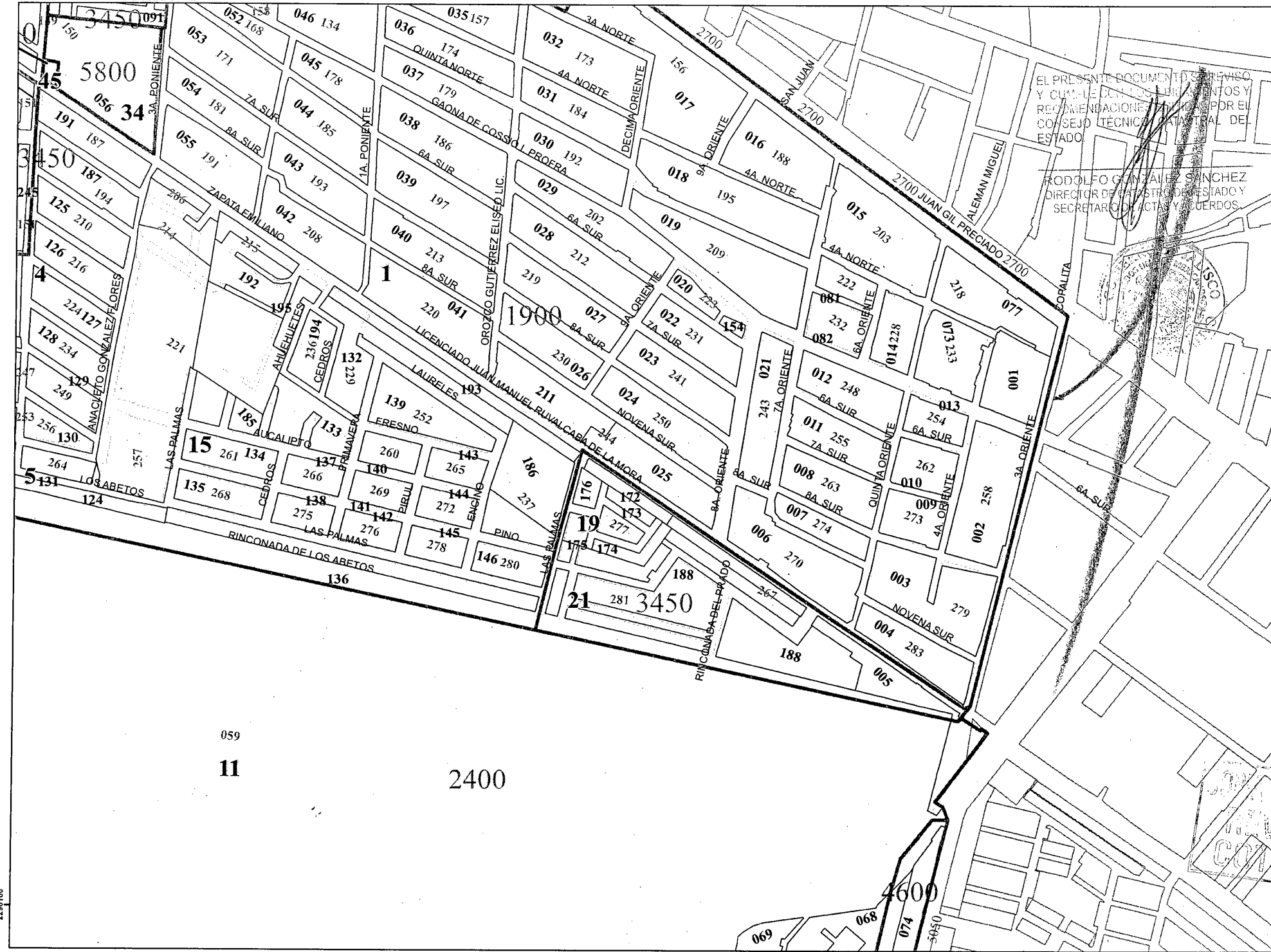





# EL ESTADO DE JALISCO

PERIÓDICO OFICIAL

NOTA: SE AGREGARON LAS MANZANAS NUEVAS IMPLEMENTADAS EN EL SISTEMA GEV  
001 Número de Manzana-GEV ZONA CATASTRAL 60 "3G9"

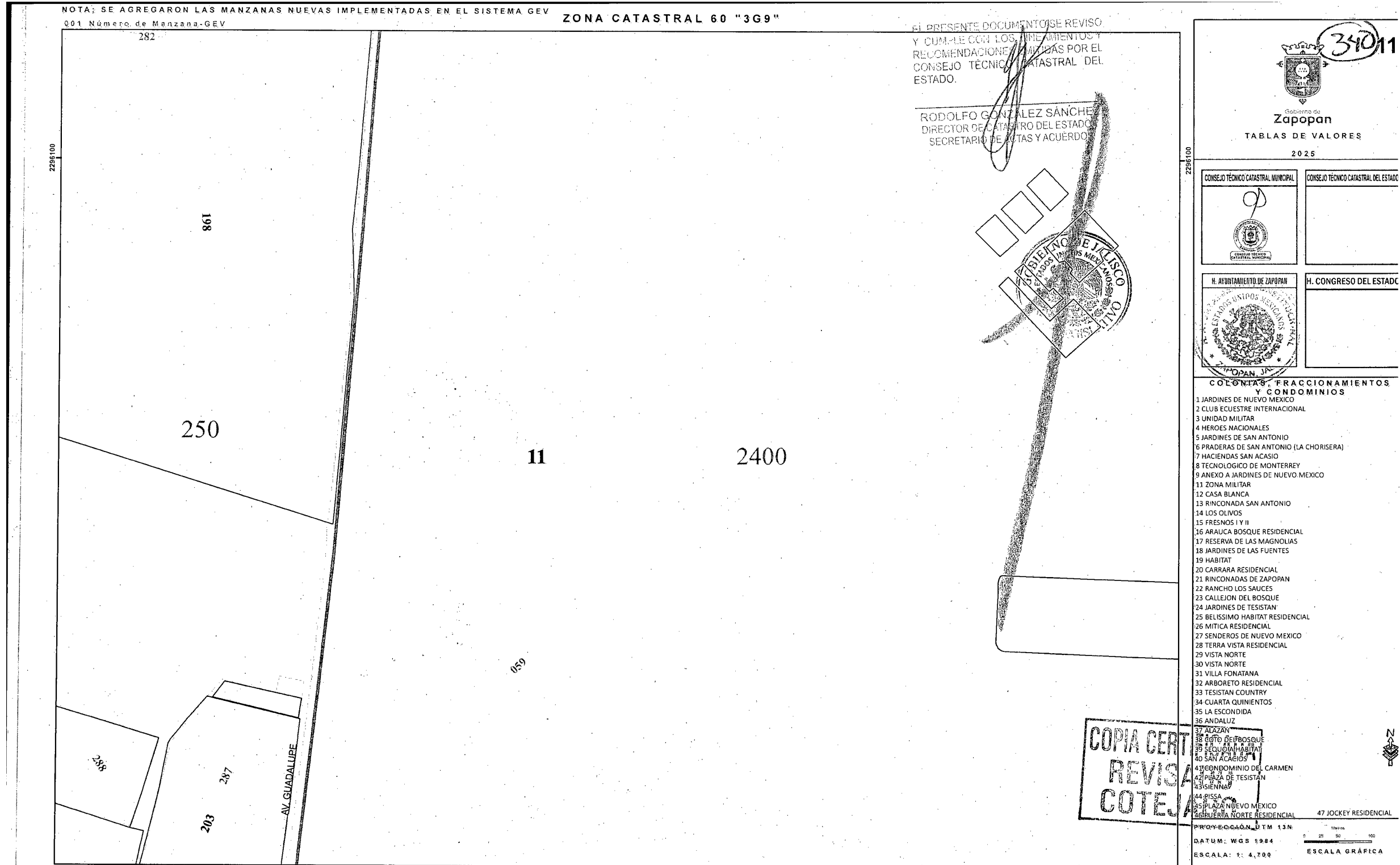


EL PRESENTE DOCUMENTO SE REVISÓ Y CUMPLE CON LOS REQUISITOS Y RECOMENDACIONES EMISAS POR EL CONSEJO TÉCNICO CATASTRAL DEL ESTADO.  
RODOLFO GONZÁLEZ SÁNCHEZ  
DIRECTOR DE CATASTRO DEL ESTADO Y SECRETARIO DE ACTOS Y ACUERDOS



CONSEJO TÉCNICO CATASTRAL MUNICIPAL	CONSEJO TÉCNICO CATASTRAL DEL ESTADO
H. AYUNTAMIENTO DE ZAPOPAN	H. CONGRESO DEL ESTADO

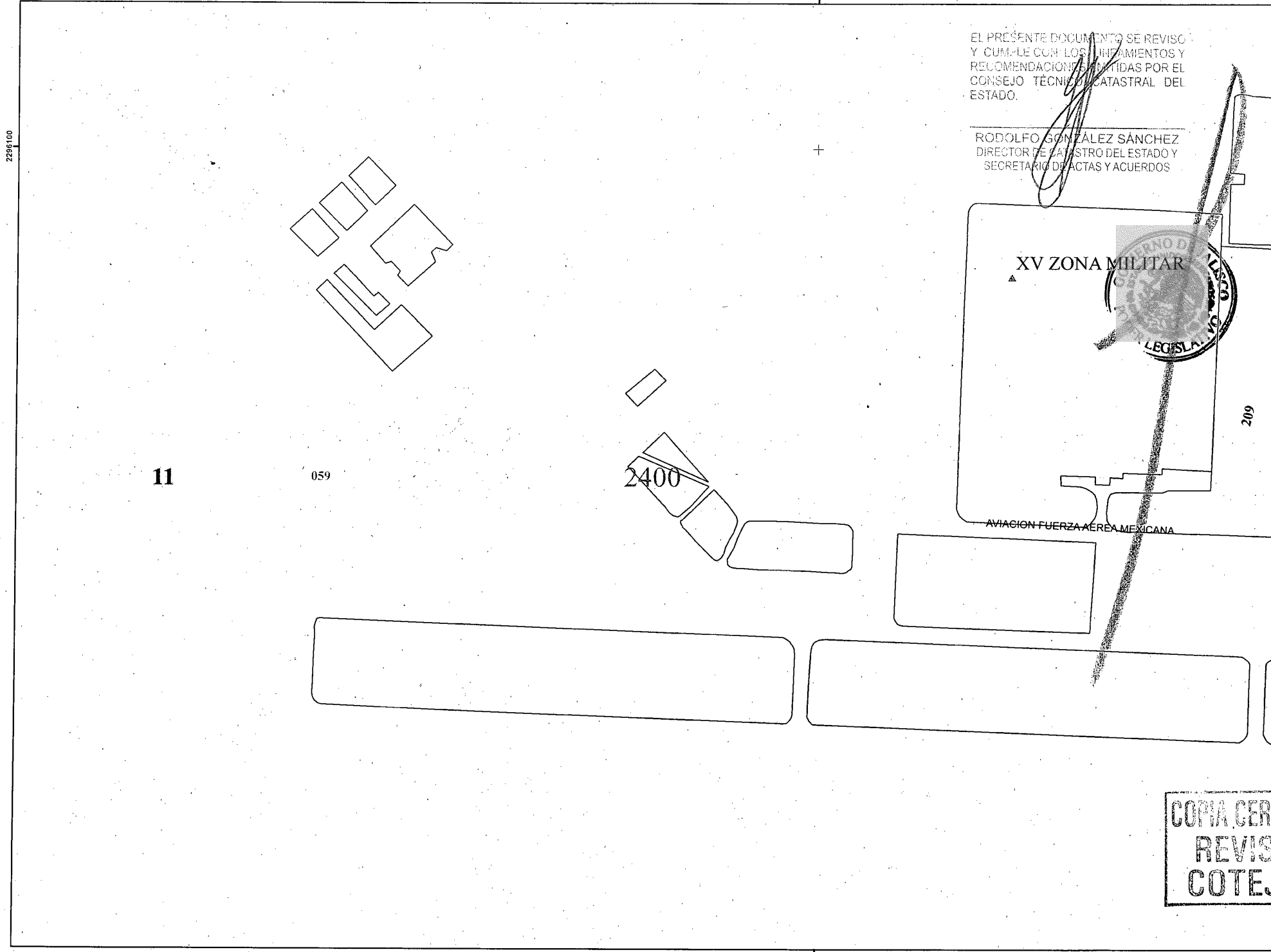
- COLONIAS, FRACCIONAMIENTOS Y CONDOMINIOS
- JARDINES DE NUEVO MEXICO
  - CLUB ECUESTRE INTERNACIONAL
  - UNIDAD MILITAR
  - HEROES NACIONALES
  - JARDINES DE SAN ANTONIO
  - PRADERAS DE SAN ANTONIO (LA CHORISERA)
  - HACIENDAS SAN ACASIO
  - TECNOLOGICO DE MONTERREY
  - ANEXO A JARDINES DE NUEVO MEXICO
  - ZONA MILITAR
  - CAÑA BLANCA
  - RINCONADA SAN ANTONIO
  - LOS OLIVOS
  - FRESNOS I Y II
  - ARAUCA BOSQUE RESIDENCIAL
  - RESERVA DE LAS MAGNOLIAS
  - JARDINES DE LAS FUENTES
  - HABITAT
  - CARRARA RESIDENCIAL
  - RINCONADAS DE ZAPOPAN
  - RANCHO LOS SAUCES
  - CALLEJON DEL BOSQUE
  - JARDINES DE TESISTAN
  - BELISSIMO HABITAT RESIDENCIAL
  - MITICA RESIDENCIAL
  - SENDEROS DE NUEVO MEXICO
  - TERRA VISTA RESIDENCIAL
  - VISTA NORTE
  - VISTA NORTE
  - VILLA FONATANA
  - ARBORETO RESIDENCIAL
  - TESISTAN COUNTRY
  - CUARTA QUINIENTOS
  - LA-ESCONDIDA
  - ANDALUZ
  - AUZAN
  - COTO DEL BOSQUE
  - SEQUOIA HABITAT
  - SAN ACACIOS
  - CONDOMINIO DEL CARMEN
  - PLAZA DE TESISTAN
  - SIENNA
  - PISSA
  - PLAZA NUEVO MEXICO
  - PUERTA NORTE RESIDENCIAL
  - JOCKEY RESIDENCIAL
- PROYECCION UTM 13N  
DATUM: WGS 1984  
ESCALA: 1: 4,700
- ESCALA GRAFICA



# EL ESTADO DE JALISCO

PERIÓDICO OFICIAL

NOTA: SE AGREGARON LAS MANZANAS NUEVAS IMPLEMENTADAS EN EL SISTEMA GEV. 001 Número de Manzana-GEV. ZONA CATASTRAL 60 "369"



EL PRESENTE DOCUMENTO SE REVISÓ Y CUMPLE CON LOS REQUISITOS Y RECOMENDACIONES EMITIDAS POR EL CONSEJO TÉCNICO CATASTRAL DEL ESTADO.

RODOLFO GONZÁLEZ SÁNCHEZ  
DIRECTOR DE CATASTRO DEL ESTADO Y SECRETARIO DE ACTAS Y ACUERDOS

XV ZONA MILITAR

AVIACION FUERZA AEREA MEXICANA

344 12

GOBIERNO DEL ESTADO DE JALISCO  
Zapopan  
TABLAS DE VALORES  
2026

CONSEJO TÉCNICO CATASTRAL MUNICIPAL	CONSEJO TÉCNICO CATASTRAL DEL ESTADO
H. AYUNTAMIENTO DE ZAPOPAN	H. CONGRESO DEL ESTADO

COLONIAS, FRACCIONAMIENTOS Y CONDOMINIOS

- JARDINES DE NUEVO MEXICO
- CLUB ECUESTRE INTERNACIONAL
- UNIDAD MILITAR
- HEROES NACIONALES
- JARDINES DE SAN ANTONIO
- PRADERAS DE SAN ANTONIO (LA CHORISERA)
- HACIENDAS SAN ACASIO
- TECNOLOGICO DE MONTERREY
- ANEXO A JARDINES DE NUEVO MEXICO
- ZONA MILITAR
- CASA BLANCA
- RINCONADA SAN ANTONIO
- LOS OLIVOS
- FRESNOS I Y II
- ARAUCA BOSQUE RESIDENCIAL
- RESERVA DE LAS MAGNOLIAS
- JARDINES DE LAS FUENTES
- HABITAT
- CARRARA RESIDENCIAL
- RINCONADAS DE ZAPOPAN
- RANCHO LOS SAUCES
- CALLEJON DEL BOSQUE
- JARDINES DE TESISTAN
- BELISSIMO HABITAT RESIDENCIAL
- MITICA RESIDENCIAL
- SENDEROS DE NUEVO MEXICO
- TERRA VISTA RESIDENCIAL
- VISTA NORTE
- VISTA NORTE
- VILLA FONATANA
- ARBORETO RESIDENCIAL
- TESISTAN COUNTRY
- CUARTA QUINIENTOS
- LA ESCONDIDA
- ANDALUZ
- ALAZAN
- COTON DEL BOSQUE
- SEGLORA HABITAT
- LOS SAUCES
- CONDOMINIO DEL CARMEN
- PLAZA DE TESISTAN
- SIENNA
- ARISA
- LA FUENTE DE NUEVO MEXICO
- PUERTA NORTE RESIDENCIAL
- JOCKEY RESIDENCIAL

PROYECCION UTM 13N  
DATUM: WGS 1984  
ESCALA: 1: 4,700

ESCALA GRAFICA

COPIA CERTIFICADA  
REVISADA  
COTEJADA



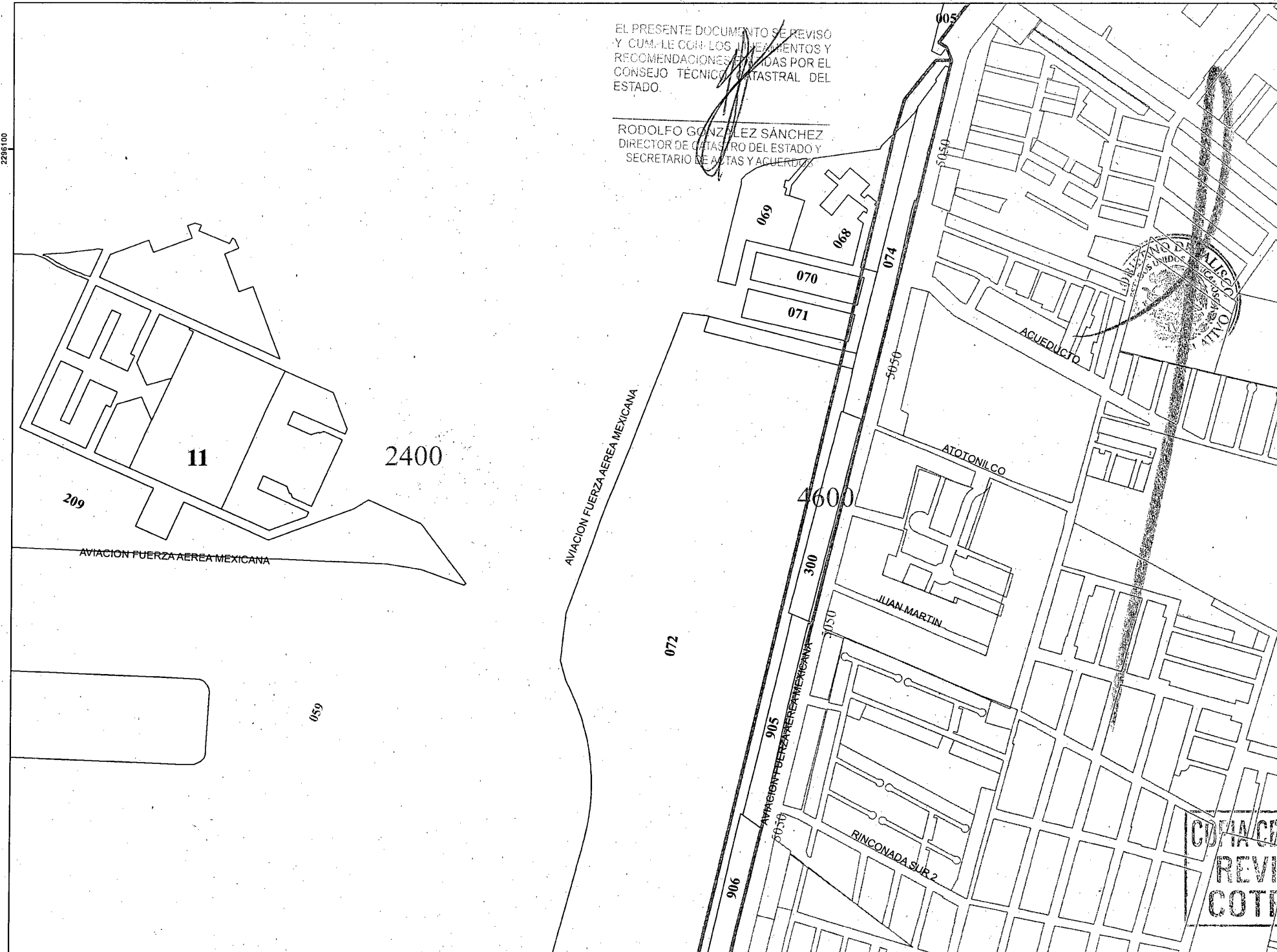


# EL ESTADO DE JALISCO

PERIÓDICO OFICIAL

NOTA: SE AGREGARON LAS MANZANAS NUEVAS IMPLEMENTADAS EN EL SISTEMA GEV  
001 Número de Manzana-GEV

ZONA CATASTRAL 60 "3G9"



EL PRESENTE DOCUMENTO SE REVISÓ Y CUMPLE CON LOS REQUISITOS Y RECOMENDACIONES EMITIDAS POR EL CONSEJO TÉCNICO CATASTRAL DEL ESTADO.

RODOLFO GONZÁLEZ SÁNCHEZ  
DIRECTOR DE CATASTRO DEL ESTADO Y  
SECRETARIO DE ASUNTOS Y ACUERDOS

343/14

**Gobierno de  
Zapopan**  
TABLAS DE VALORES  
2025

CONSEJO TÉCNICO CATASTRAL MUNICIPAL	CONSEJO TÉCNICO CATASTRAL DEL ESTADO
H. AYUNTAMIENTO DE ZAPOPAN	H. CONGRESO DEL ESTADO

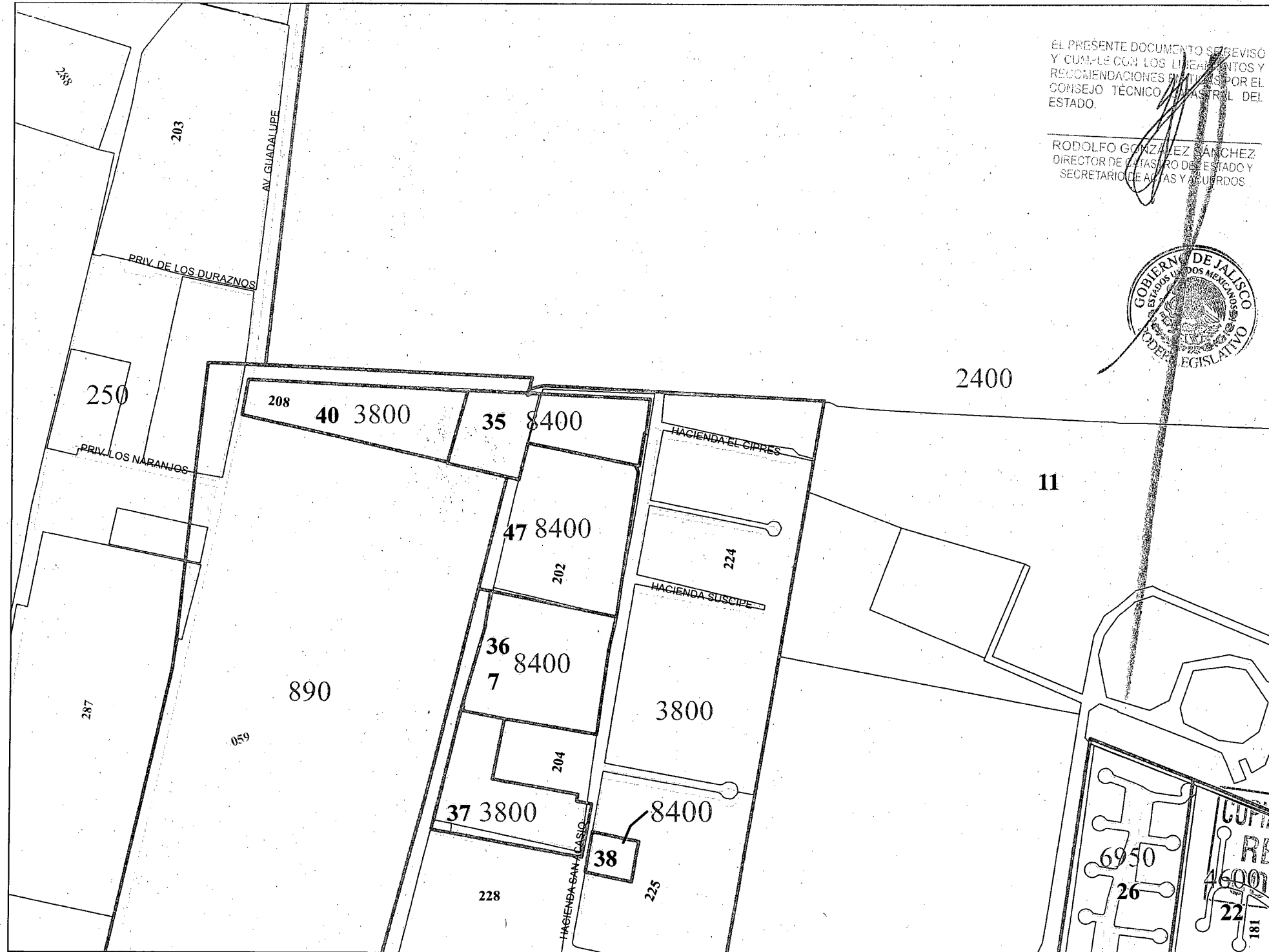
**COLONIAS, FRACCIONAMIENTOS Y CONDOMINIOS**

- 1 JARDINES DE NUEVO MEXICO
- 2 CLUB ECUESTRE INTERNACIONAL
- 3 UNIDAD MILITAR
- 4 HEROES NACIONALES
- 5 JARDINES DE SAN ANTONIO
- 6 PRADERAS DE SAN ANTONIO (LA CHORISERA)
- 7 HACIENDAS SAN ACASIO
- 8 TECNOLÓGICO DE MONTERREY
- 9 ANEXO A JARDINES DE NUEVO MEXICO.
- 11 ZONA MILITAR
- 12 CASA BLANCA
- 13 RINCONADA SAN ANTONIO
- 14 LOS OLIVOS
- 15 FRESMOS I Y II
- 16 ARAUCA BOSQUE RESIDENCIAL
- 17 RESERVA DE LAS MAGNOLIAS
- 18 JARDINES DE LAS FUENTES
- 19 HABITAT
- 20 CARRARA RESIDENCIAL
- 21 RINCONADAS DE ZAPOPAN
- 22 RANCHO LOS SALICES
- 23 CALLEJON DEL BOSQUE
- 24 JARDINES DE TESISTAN
- 25 BELISSIMO HABITAT RESIDENCIAL
- 26 MITICA RESIDENCIAL
- 27 SENDEROS DE NUEVO MEXICO
- 28 TERRA VISTA RESIDENCIAL
- 29 VISTA NORTE
- 30 VISTA NORTE
- 31 VILLA FONATANA
- 32 ARBORETO RESIDENCIAL
- 33 TESISTAN COUNTRY
- 34 CUARTA QUINIENTOS
- 35 LA ESCONDIDA
- 36 ANDALUZ
- 37 ALAZAN
- 38 COTO DEL BOSQUE
- 39 SEQUOIA HABITAT
- 40 SAN ALAMOS
- 41 CONDOMINIO DEL GARMEN
- 42 PLAZA DE TESISTAN
- 43 SIENNA
- 44 PISA
- 45 PLAZA NUEVO MEXICO
- 46 PUERTA NORTE RESIDENCIAL
- 47 JOCKEY RESIDENCIAL

ESCALA: 1: 4,700      ESCALA GRÁFICA

NOTA: SE AGREGARON LAS MANZANAS NUEVAS IMPLEMENTADAS EN EL SISTEMA GEV  
001 Número de Manzana-GEV

ZONA CATASTRAL 60 "3G9"



EL PRESENTE DOCUMENTO SE REVISÓ Y CUMPLE CON LOS REQUISITOS Y RECOMENDACIONES EMITIDAS POR EL CONSEJO TÉCNICO CATASTRAL DEL ESTADO.

RODOLFO GONZÁLEZ SÁNCHEZ  
DIRECTOR DE CATASTRO DEL ESTADO Y SECRETARÍA DE ASUNTOS Y ACUERDOS



344 15

Secretaría de  
**Zapopan**  
TABLAS DE VALORES  
2025

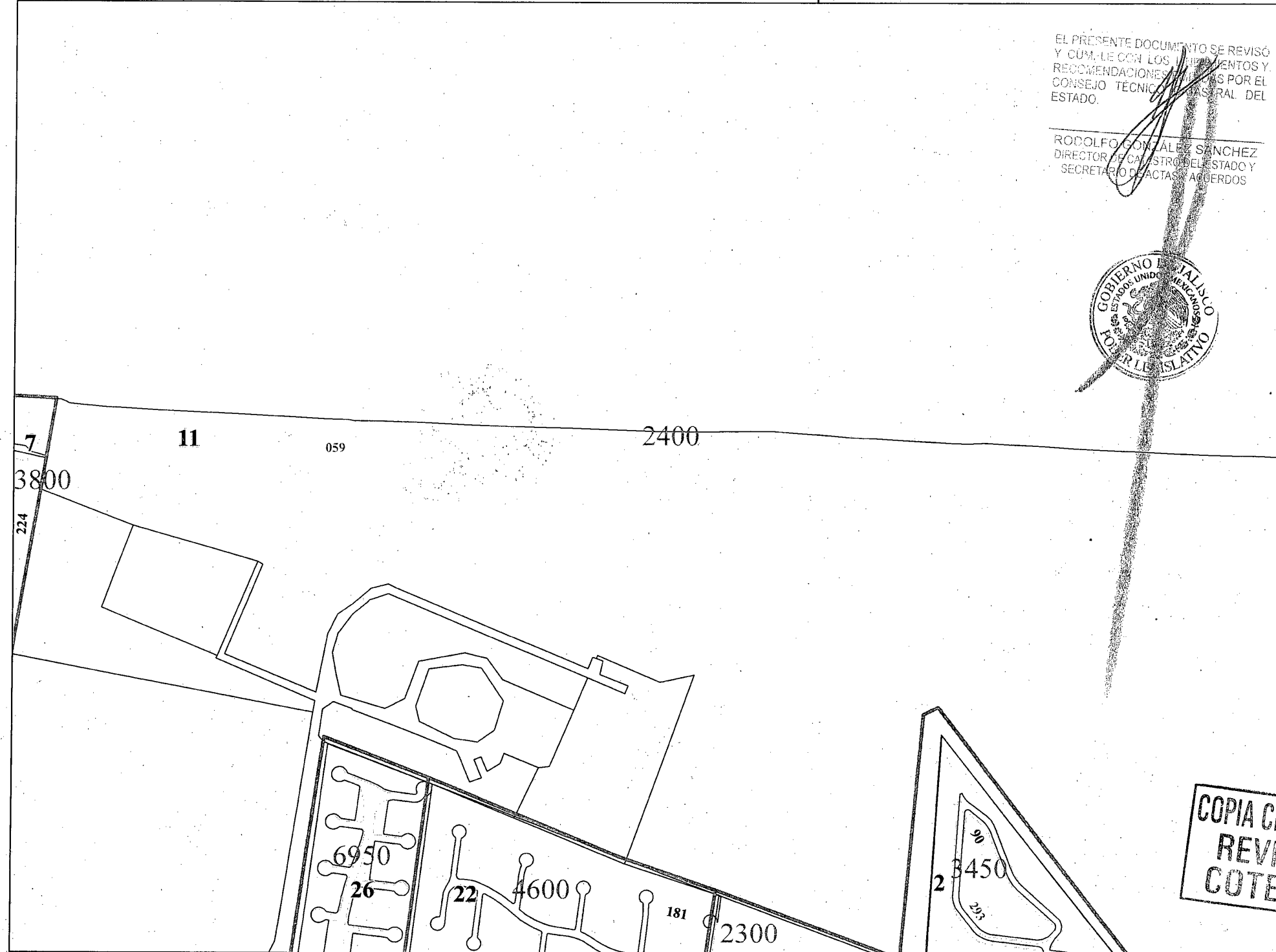
CONSEJO TÉCNICO CATASTRAL MUNICIPAL	CONSEJO TÉCNICO CATASTRAL DEL ESTADO
H. AYUNTAMIENTO DE ZAPOPAN	H. CONGRESO DEL ESTADO

- COLONIAS, FRACCIONAMIENTOS Y CONDOMINIOS
- 1 JARDINES DE NUEVO MEXICO
  - 2 CLUB ECUESTRE INTERNACIONAL
  - 3 UNIDAD MILITAR
  - 4 HEROES NACIONALES
  - 5 JARDINES DE SAN ANTONIO
  - 6 PRADERAS DE SAN ANTONIO (LA CHORISERA)
  - 7 HACIENDAS SAN CASIO
  - 8 TECNOLÓGICO DE MONTERREY
  - 9 ANEXO A JARDINES DE NUEVO MEXICO
  - 11 ZONA MILITAR
  - 12 CASA BLANCA
  - 13 RINCONADA SAN ANTONIO
  - 14 LOS OLIVOS
  - 15 FRESNOS I Y II
  - 16 ARAUCA BOSQUE RESIDENCIAL
  - 17 RESERVA DE LAS MAGNOLIAS
  - 18 JARDINES DE LAS FUENTES
  - 19 HABITAT
  - 20 CARRARA RESIDENCIAL
  - 21 RINCONADAS DE ZAPOPAN
  - 22 RANCHO LOS SAUCES
  - 23 CALLEJON DEL BOSQUE
  - 24 JARDINES DE TESISTAN
  - 25 BELÍSSIMO HABITAT RESIDENCIAL
  - 26 MÍTICA RESIDENCIAL
  - 27 SENDEROS DE NUEVO MEXICO
  - 28 TERRA VISTA RESIDENCIAL
  - 29 VISTA NORTE
  - 30 VISTA NORTE
  - 31 VILLA FONATANA
  - 32 ARBORETO RESIDENCIAL
  - 33 TESISTAN COUNTRY
  - 34 CUARTA QUINIENTOS
  - 35 LA ESCONDIDA
  - 36 ANDALUZ
  - 37 PALAZAN
  - 38 GOTO DEL BOSQUE
  - 39 ESCUINHA HABITAT
  - 40 SAN VICENTE
  - 41 CONDOMINIO DEL CARMEN
  - 42 PIAZZA DE TESISTAN
  - 43 SIENNA
  - 44 PISA
  - 45 PIAZZA NUEVO MEXICO
  - 46 PUERTA NORTE RESIDENCIAL
  - 47 JOCKEY RESIDENCIAL
- DATUM: WGS 1984  
ESCALA: 1:4,700  
ESCALA GRÁFICA

# EL ESTADO DE JALISCO

PERIÓDICO OFICIAL

NOTA: SE AGREGARON LAS MANZANAS NUEVAS IMPLEMENTADAS EN EL SISTEMA GEV  
001 Número de Manzana-GEV ZONA CATASTRAL 60 "3G9" 0000



34516

**Gobierno del Estado de Jalisco**  
**Zapopan**  
TABLAS DE VALORES  
2025

CONSEJO TÉCNICO CATASTRAL MUNICIPAL	CONSEJO TÉCNICO CATASTRAL DEL ESTADO
H. AYUNTAMIENTO DE ZAPOPAN	H. CONGRESO DEL ESTADO

**COLONIAS, FRACCIONAMIENTOS Y CONDOMINIOS**

- 1 JARDINES DE NUEVO MEXICO
- 2 CLUB ECUESTRE INTERNACIONAL
- 3 UNIDAD MILITAR
- 4 HEROES NACIONALES
- 5 JARDINES DE SAN ANTONIO
- 6 PRADERAS DE SAN ANTONIO (LA CHORISERA)
- 7 HACIENDAS SAN ACASIO
- 8 TECNOLOGICO DE MONTERREY
- 9 ANEXO A JARDINES DE NUEVO MEXICO
- 11 ZONA MILITAR
- 12 CASA BLANCA
- 13 RINCONADA SAN ANTONIO
- 14 LOS OLIVOS
- 15 FRESNOS I Y II
- 16 ARAUCA BOSQUE RESIDENCIAL
- 17 RESERVA DE LAS MAGNOLIAS
- 18 JARDINES DE LAS FUENTES
- 19 HABITAT
- 20 CARRARA RESIDENCIAL
- 21 RINCONADAS DE ZAPOPAN
- 22 RANCHO LOS SAUCES
- 23 CALLEJON DEL BOSQUE
- 24 JARDINES DE TESISITAN
- 25 BELISSIMO HABITAT RESIDENCIAL
- 26 MITICA RESIDENCIAL
- 27 SENDEROS DE NUEVO MEXICO
- 28 TERRA VISTA RESIDENCIAL
- 29 VISTA NORTE
- 30 VISTA NORTE
- 31 VILLA FONATANA
- 32 ARBORETO RESIDENCIAL
- 33 TESISITAN COUNTRY
- 34 CUARTA QUINIENTOS
- 35 LA ESCONDIDA
- 36 ANDALUZ
- 37 ALAZAN
- 38 COTO DEL BOSQUE
- 39 SECUNDIA HABITAT
- 40 SAN CARLOS LA
- 41 CONDOMINIO DEL CARMEN
- 42 PLAZA DE TESISITAN
- 43 PLAZA
- 44 PLAZA
- 45 PLAZA NUEVO MEXICO
- 46 PUERTA NORTE RESIDENCIAL
- 47 JOCKEY RESIDENCIAL

N

**COPIA CERTIFICADA REVISADA Y COTEJADA**

PROYECCION UTM 13N  
DATUM: WGS 1984  
ESCALA: 1: 4,700

ESCALA GRAFICA

NOTA: SE AGREGARON LAS MANZANAS NUEVAS IMPLEMENTADAS EN EL SISTEMA GEV. ZONA CATASTRAL 60 "3G9"  
Número de Manzana-GEV

EL PRESENTE DOCUMENTO DE REVISIÓN Y CUMPLE CON LOS REQUISITOS Y RECOMENDACIONES EMITIDAS POR EL CONSEJO TÉCNICO CATASTRAL DEL ESTADO.

RODOLFO GONZALEZ SANCHEZ  
DIRECTOR DE CATASTRO DEL ESTADO Y  
SECRETARIO DE ACTOS Y ACUERDOS



346 17

Gobierno de  
**Zapopan**  
TABLAS DE VALORES  
2025

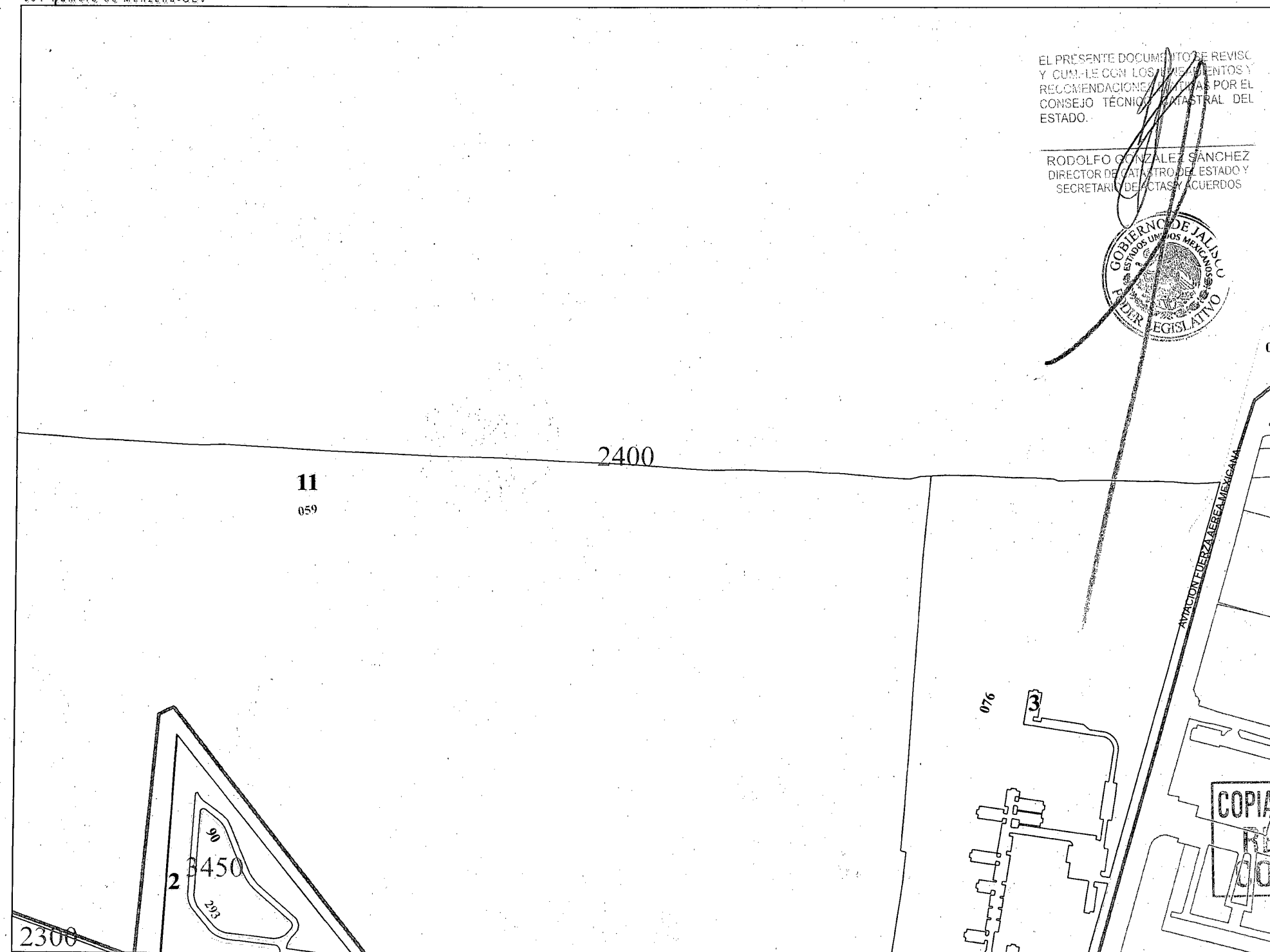
CONSEJO TÉCNICO CATASTRAL MUNICIPAL	CONSEJO TÉCNICO CATASTRAL DEL ESTADO
H. AYUNTAMIENTO DE ZAPOPAN	H. CONGRESO DEL ESTADO

COLONIAS, FRACCIONAMIENTOS Y CONDOMINIOS

- 1 JARDINES DE NUEVO MEXICO
- 2 CLUB ECUESTRE INTERNACIONAL
- 3 UNIDAD MILITAR
- 4 HEROES NACIONALES
- 5 JARDINES DE SAN ANTONIO
- 6 PRADERAS DE SAN ANTONIO (LA CHORISERA)
- 7 HACIENDAS SAN ACASIO
- 8 TECNOLÓGICO DE MONTERREY
- 9 ANEXO A JARDINES DE NUEVO MEXICO
- 11 ZONA MILITAR
- 12 CASA BLANCA
- 13 RINCONADA SAN ANTONIO
- 14 LOS OLIVOS
- 15 FRESNOS I Y II
- 16 ARAUCA BOSQUE RESIDENCIAL
- 17 RESERVA DE LAS MAGNOLIAS
- 18 JARDINES DE LAS FUENTES
- 19 HABITAT
- 20 CARRARA RESIDENCIAL
- 21 RINCONADAS DE ZAPOPAN
- 22 RANCHO LOS SAUCES
- 23 CALLEJON DEL BOSQUE
- 24 JARDINES DE TESISTAN
- 25 BELÍSSIMO HABITAT RESIDENCIAL
- 26 MITICA RESIDENCIAL
- 27 SENDEROS DE NUEVO MEXICO
- 28 TERRA VISTA RESIDENCIAL
- 29 VISTA NORTE
- 30 VISTA NORTE
- 31 VILLA FONATANA
- 32 ARBORETO RESIDENCIAL
- 33 TESISTAN COUNTRY
- 34 CUARTA QUINIENTOS
- 35 LA ESCONDIDA
- 36 ANDALUZ
- 37 ALAZAN
- 38 COTO DE BOSQUE
- 39 SEQUOIA HABITAT
- 40 SAN AGUSTIN
- 41 CONDOMINIO DE CARMEN
- 42 PLAZA DE TESISTAN
- 43 SIENNA
- 44 PISAIA
- 45 PLAZA NUEVO MEXICO
- 46 PUERTA NORTE RESIDENCIAL
- 47 JOCKEY RESIDENCIAL

PROYECCIÓN UTM 13N  
DATUM: WGS 1984  
ESCALA: 1: 4,700

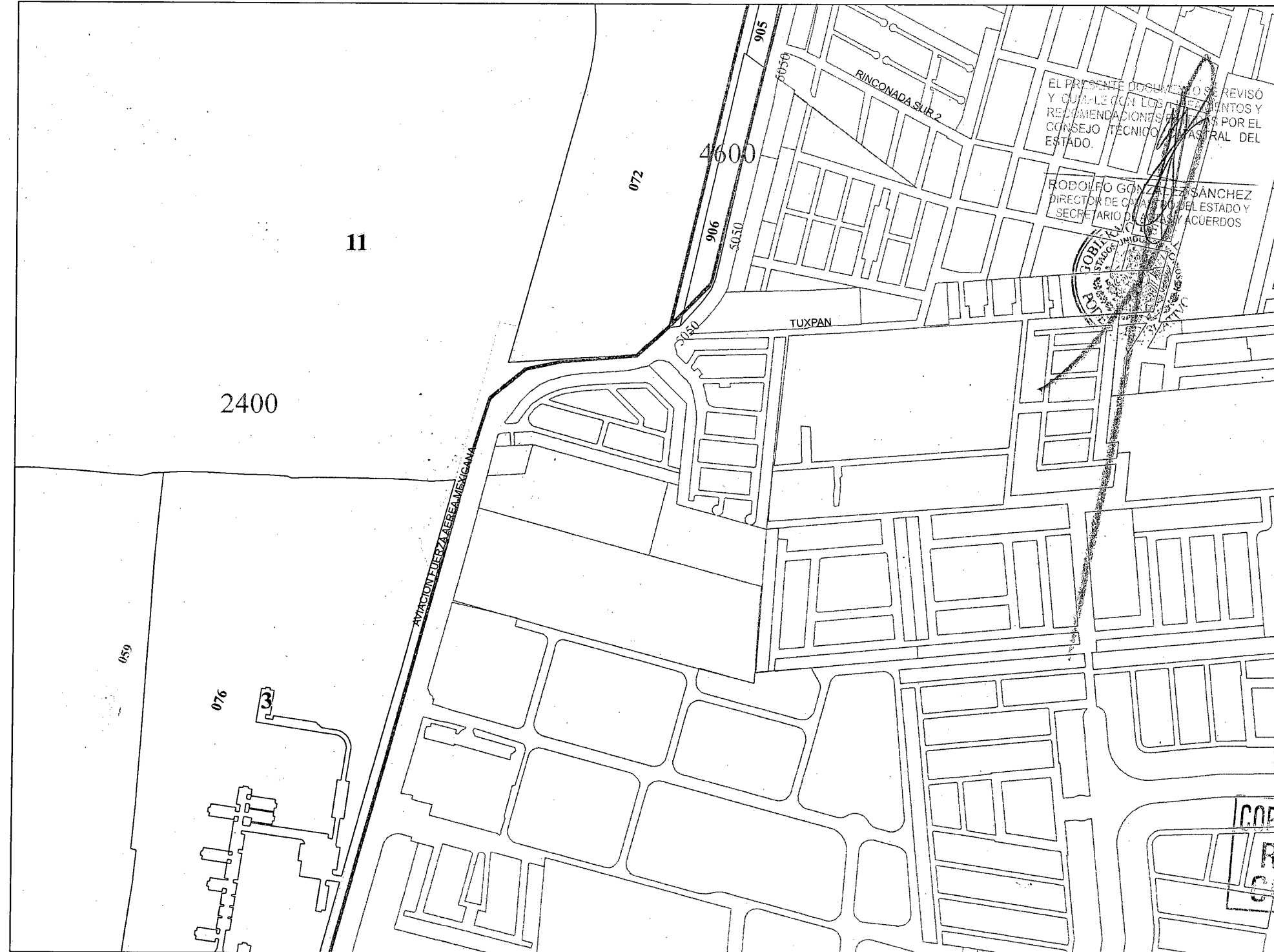
ESCALA GRÁFICA



# EL ESTADO DE JALISCO

PERIÓDICO OFICIAL

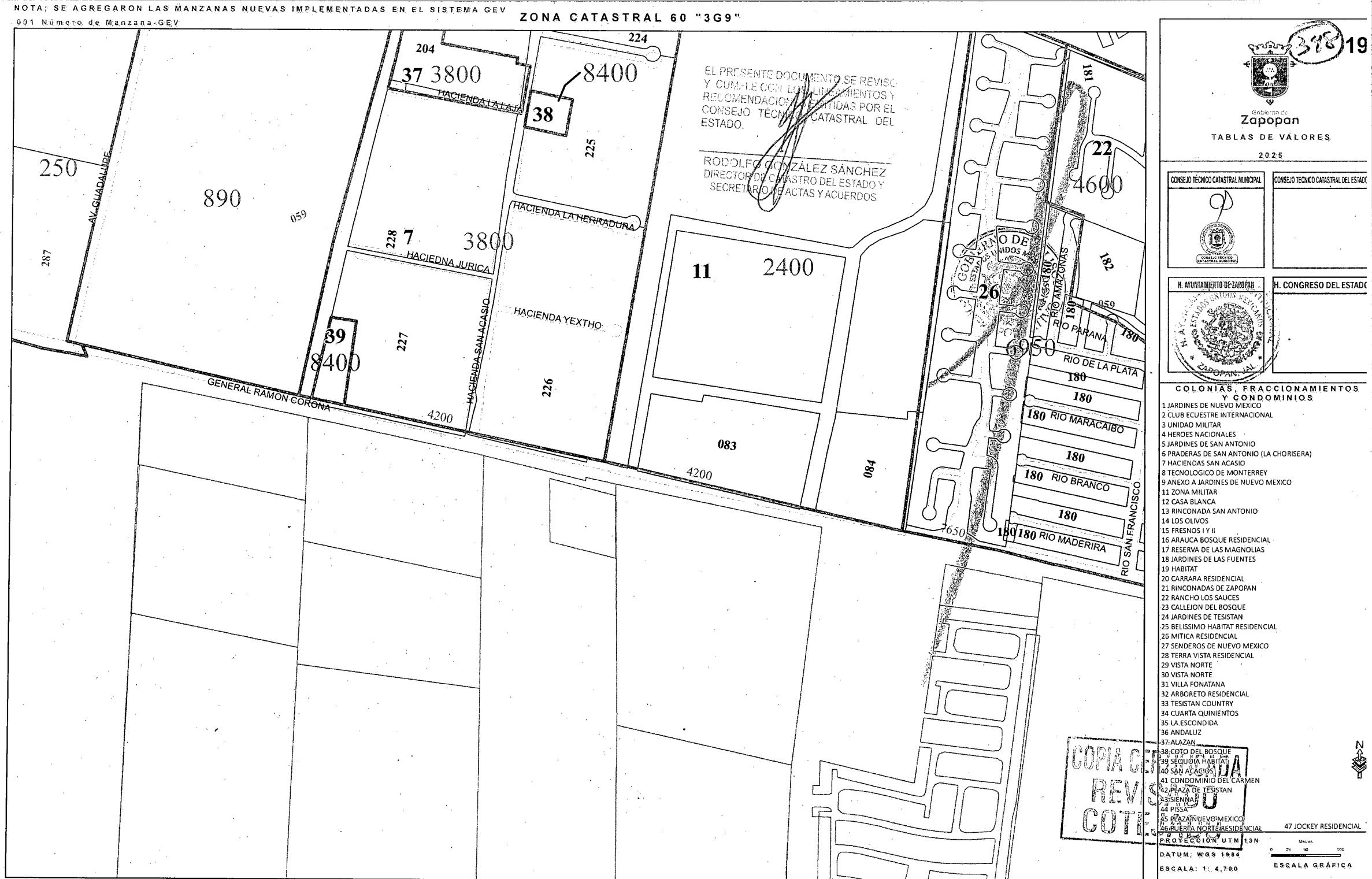
NOTA: SE AGREGARON LAS MANZANAS NUEVAS IMPLEMENTADAS EN EL SISTEMA GEV  
001 Número de Manzana-GEV ZONA CATASTRAL 60 "3G9"



Escudo de Zapopan  
34718  
Zapopan  
TABLAS DE VALORES  
2025

CONSEJO TÉCNICO CATASTRAL MUNICIPAL	CONSEJO TÉCNICO CATASTRAL DEL ESTADO
H. AYUNTAMIENTO DE ZAPOPAN	H. CONGRESO DEL ESTADO

- COLONIAS, FRACCIONAMIENTOS Y CONDOMINIOS
- JARDINES DE NUEVO MEXICO
  - CLUB ECUESTRE INTERNACIONAL
  - UNIDAD MILITAR
  - HEROES NACIONALES
  - JARDINES DE SAN ANTONIO
  - PRADERAS DE SAN ANTONIO (LA CHORISERA)
  - HACIENDAS SAN ACASIO
  - TECNOLOGICO DE MONTERREY
  - ANEXO A JARDINES DE NUEVO MEXICO
  - ZONA MILITAR
  - CASA BLANCA
  - RINCONADA SAN ANTONIO
  - LOS OLIVOS
  - FRESNOS I Y II
  - ARAUCA BOSQUE RESIDENCIAL
  - RESERVA DE LAS MAGNOLIAS
  - JARDINES DE LAS FUENTES
  - HABITAT
  - CARRARA RESIDENCIAL
  - RINCONADAS DE ZAPOPAN
  - RANCHO LOS SAUCES
  - CALLEJON DEL BOSQUE
  - JARDINES DE TESISTAN
  - BELISSIMO HABITAT RESIDENCIAL
  - MITICA RESIDENCIAL
  - SENDEROS DE NUEVO MEXICO
  - TERRA VISTA RESIDENCIAL
  - VISTA NORTE
  - VILLA FONATANA
  - ARBORETO RESIDENCIAL
  - TESISTAN COUNTRY
  - CUARTA QUINIENTOS
  - LA ESCONDIDA
  - ANDALUZ
  - ALAZAN
  - COTO DEL BOSQUE
  - SEQUOIA HABITAT
  - SAN ACACIOS
  - CONDOMINIO DEL CARMEN
  - PLAZA DE TESISTAN
  - SIENNA
  - PISSA
  - PIAZA NUEVO MEXICO
  - PUERTA NORTE RESIDENCIAL
  - JOCKEY RESIDENCIAL
- DATUM: WGS 1984  
ESCALA: 1: 4,700  
ESCALA GRÁFICA







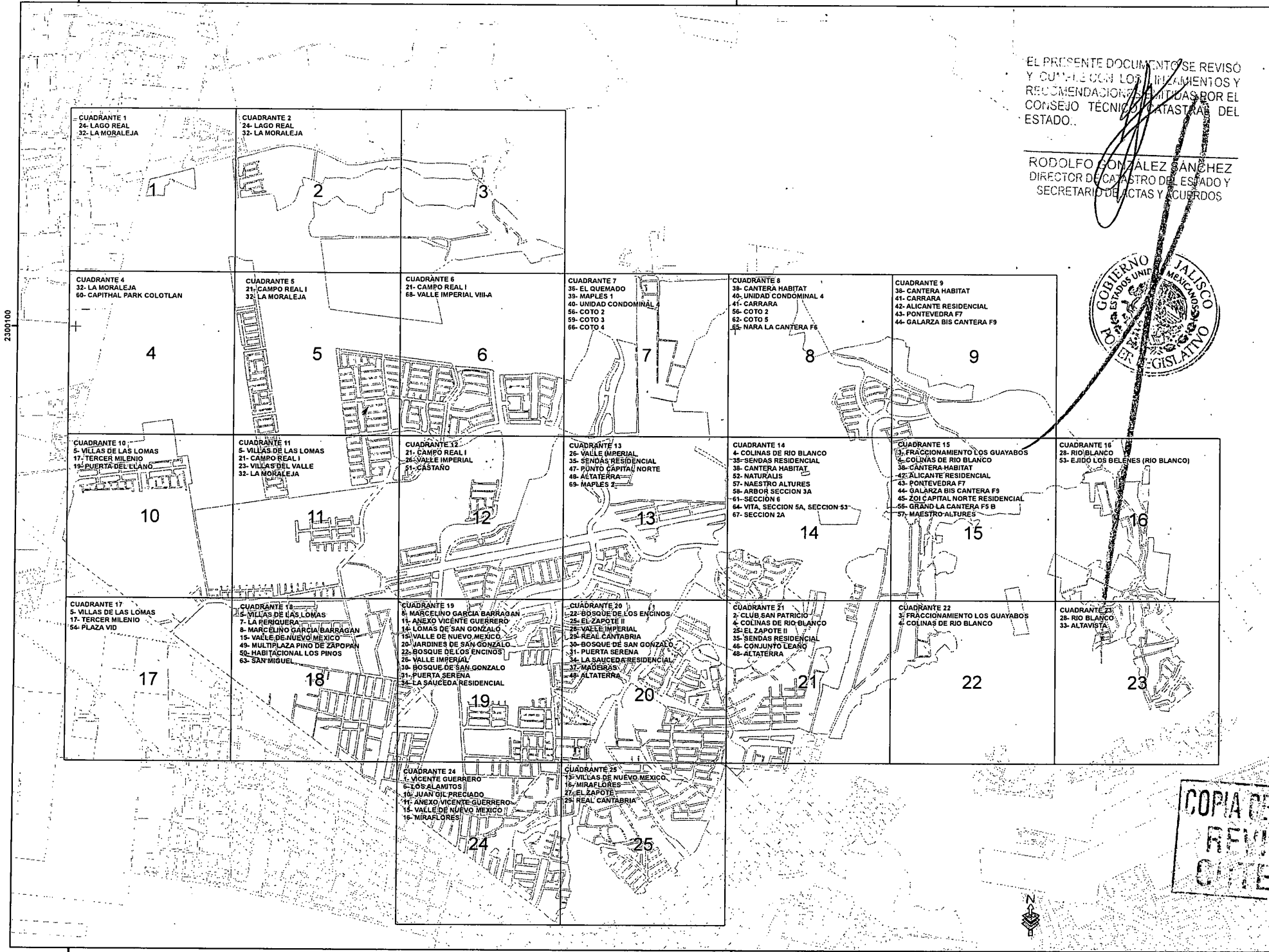


# EL ESTADO DE JALISCO

PERIÓDICO OFICIAL

NOTA: SE AGREGARON LAS MANZANAS NUEVAS IMPLEMENTADAS EN EL SISTEMA GEV  
001 Núm. 660100 Manzana.GEV

## ZONA CATASTRAL 61 "3H8"



EL PRESENTE DOCUMENTO SE REVISÓ Y CUMPLIÓ CON LOS REQUISITOS Y RECOMENDACIONES EMITIDAS POR EL CONSEJO TÉCNICO CATASTRAL DEL ESTADO.

RODOLFO GONZALEZ SANCHEZ  
DIRECTOR DE CATASTRO DEL ESTADO Y SECRETARIO DE ACTAS Y ACUERDOS



TABLAS DE VALORES  
2025

CONSEJO TÉCNICO CATASTRAL MUNICIPAL	CONSEJO TÉCNICO CATASTRAL DEL ESTADO
H. AYUNTAMIENTO DE ZAPOPAN	H. CONGRESO DEL ESTADO

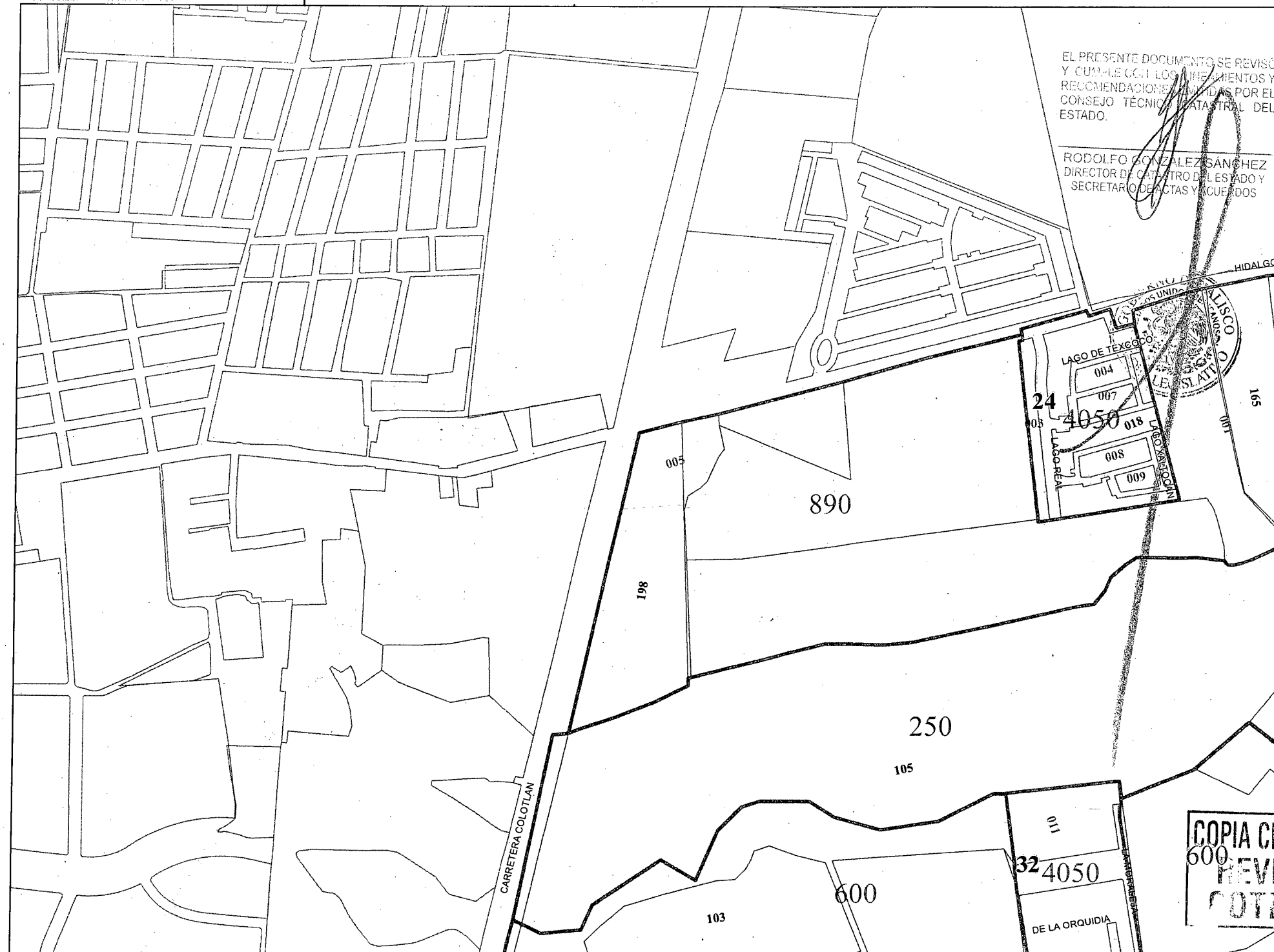
COLONIAS Y FRACCIONAMIENTOS Y CONDOMINIOS	
1 VICENTE GUERRERO	41 CARRARA
2 CLUB SAN PATRICIO	42 ALICANTE RESIDENCIAL
3 FRACCIONAMIENTO LOS GUAYABOS	43 PONTEVEDRA F7
4 COLINAS DEL RIO BLANCO	44 GALARZA BIS CANTERA F9
5 VILLAS DE LA LOMA	45 ZOI CAPITAL NORTE RESIDENCIAL
6 LOS ALAMITOS	46 CONJUNTO LEAÑO
7 LA PERQUERA	47 PUNTO CAPITAL NORTE
8 MARCELINO GARCIA BARRAGAN	48 ALTATERRA
9 JUAN GIL PRECIADO	49 MULTIPLAZA PINO DE ZAPOPAN
10 ANEXO A VICENTE GUERRERO	50 HABITACIONAL LOS PINOS
11 VICENTE GUERRERO	51 CASTAÑO
12 VILLAS DE NUEVO MEXICO	52 NATURALIS
13 LOMAS DE SAN GONZALO (RIO BLANCO)	53 EIDO LOS BELENES
14 VALLE DE NUEVO MEXICO	54 PLAZA VID
15 MIRAFLORES	55 GRAND LA CANTERA F5 B
16 TERCER MILENIO	56 COTO 2
17 PUERTA DEL LLANO	57 MAESTRO ALTUNES
18 JARDINES DE SAN GONZALO	58 ARBOR SECCION 3A
19 CAMPO REAL I	59 COTO 3
20 BOSQUES DE LOS ENCINOS	60 CAPITAL PARK COLOTLAN
21 VILLAS DEL VALLE	61 SECCION 6
22 LAGO REAL	62 COTO 5
23 EL ZAPOTE II	63 SAN MIGUEL
24 RIO BLANCO	64 VITA, SECCION 5A, SECCION 53
25 REAL CANTABRIA	65 NARA LA CANTERA F6
	66 COTO 4
	67 SECCION 2A
	68 VALLE IMPERIAL VII-A
	69 MAPLES 2
	70 BOSQUE DE SAN GONZALO
	71 PUERTA SERENA
	72 LA MORALEJA
	73 ALTAVISTA
	74 LA SAUCEDA RESIDENCIAL
	75 SENDAS RESIDENCIAL
	76 EL QUEMADO
	77 MAIDEIRAS
	78 CANTERA HABITAT
	79 MAPLES 1
	80 UNIDAD CONDOMINIAL 4

COPIA CERTIFICADA  
REVISADA  
CATE

PROYECCION: UTM 13N  
DATUM: WGS 1984  
ESCALA: 1:24,000  
ESCALA GRAFICA

NOTA: SE AGREGARON LAS MANZANAS NUEVAS IMPLEMENTADAS EN EL SISTEMA GEV  
091 Número de Manzana-GEV 660100

ZONA CATASTRAL 61 "3H8"



EL PRESENTE DOCUMENTO SE REVISÓ Y CUMPLE CON LOS REQUISITOS Y RECOMENDACIONES EMITIDAS POR EL CONSEJO TÉCNICO CATASTRAL DEL ESTADO.

RODOLFO GONZALEZ SANCHEZ  
DIRECTOR DE CATASTRO DEL ESTADO Y SECRETARIO DE ACTAS Y ACUERDOS



TABLAS DE VALORES  
2025

CONSEJO TÉCNICO CATASTRAL MUNICIPAL	CONSEJO TÉCNICO CATASTRAL DEL ESTADO
H. AYUNTAMIENTO DE ZAPOPAN	H. CONGRESO DEL ESTADO

COLONIAS, FRACCIONAMIENTOS Y CONDOMINIOS

- 1 VICENTE GUERRERO
- 2 CLUB SAN PATRICIO
- 3 FRACCIONAMIENTO LOS GUAYABOS
- 4 COLINAS DEL RIO BLANCO
- 5 VILLAS DE LA LOMA
- 6 LOS ALAMITOS
- 7 LA PERIQUERA
- 8 MARCELINO GARCIA BARRAGAN
- 10 JUAN GIL PRECIADO
- 11 ANEXO A VICENTE GUERRERO
- 13 VILLAS DE NUEVO MEXICO
- 14 LOMAS DE SAN GONZALO
- 15 VALLE DE NUEVO MEXICO
- 16 MIRAFLORES
- 17 TERCER MILENIO
- 19 PUERTA DEL LLANO
- 20 JARDINES DE SAN GONZALO
- 21 CAMPO REAL I
- 22 BOSQUES DE LOS ENCINOS
- 23 VILLAS DEL VALLE
- 24 LAGO REAL
- 25 EL ZAPOTE II
- 26 VALLE IMPERIAL
- 27 EL ZAPOTE
- 28 RÍO BLANCO
- 29 REAL CANTABRIA
- 30 BOSQUE DE SAN GONZALO
- 31 PUERTA SERENA
- 32 LA MORALEJA
- 33 ALTAVISTA
- 34 LA SAUCEDA RESIDENCIAL
- 35 SENDAS RESIDENCIAL
- 36 EL QUEMADO
- 37 MAIDEIRAS
- 38 CANTERA HABITAD
- 39 MAPLES I
- 40 UNIDAD CONDOMINIAL 4
- 41 CARRARA
- 42 ALICANTE RESIDENCIAL
- 43 PONTEVEDRA F7
- 44 GALARZA BIS CANTERA F9
- 45 ZOI CAPITAL NORTE RESIDENCIAL
- 46 CONJUNTO LEAÑO
- 47 PUNTO CAPITAL NORTE
- 48 ALTATERRA
- 49 MULTIPLAZA PINO DE ZAPOPAN
- 50 HABITACIONAL LOS PINOS
- 51 CASTAÑO
- 52 NATURALIS
- 53 EJIDO LOS BELENES (RIO BLANCO)
- 54 PLAZA VID
- 55 GRAND LA CANTERA F5 B
- 56 COTO 2
- 57 MAESTRO ALTURES
- 58 ARBOR SECCION 3A
- 59 COTO 3
- 60 CAPITAL PARK COLOTLAN
- 61 SECCION 6
- 62 COTO 5
- 63 SAN MIGUEL
- 64 VITA, SECCIÓN 5A
- 65 NARA LA CANTERA F6
- 66 COTO 4
- 67 SECCIÓN 2A
- 68 VALLE IMPERIAL VII-A
- 69 MAPLES 2

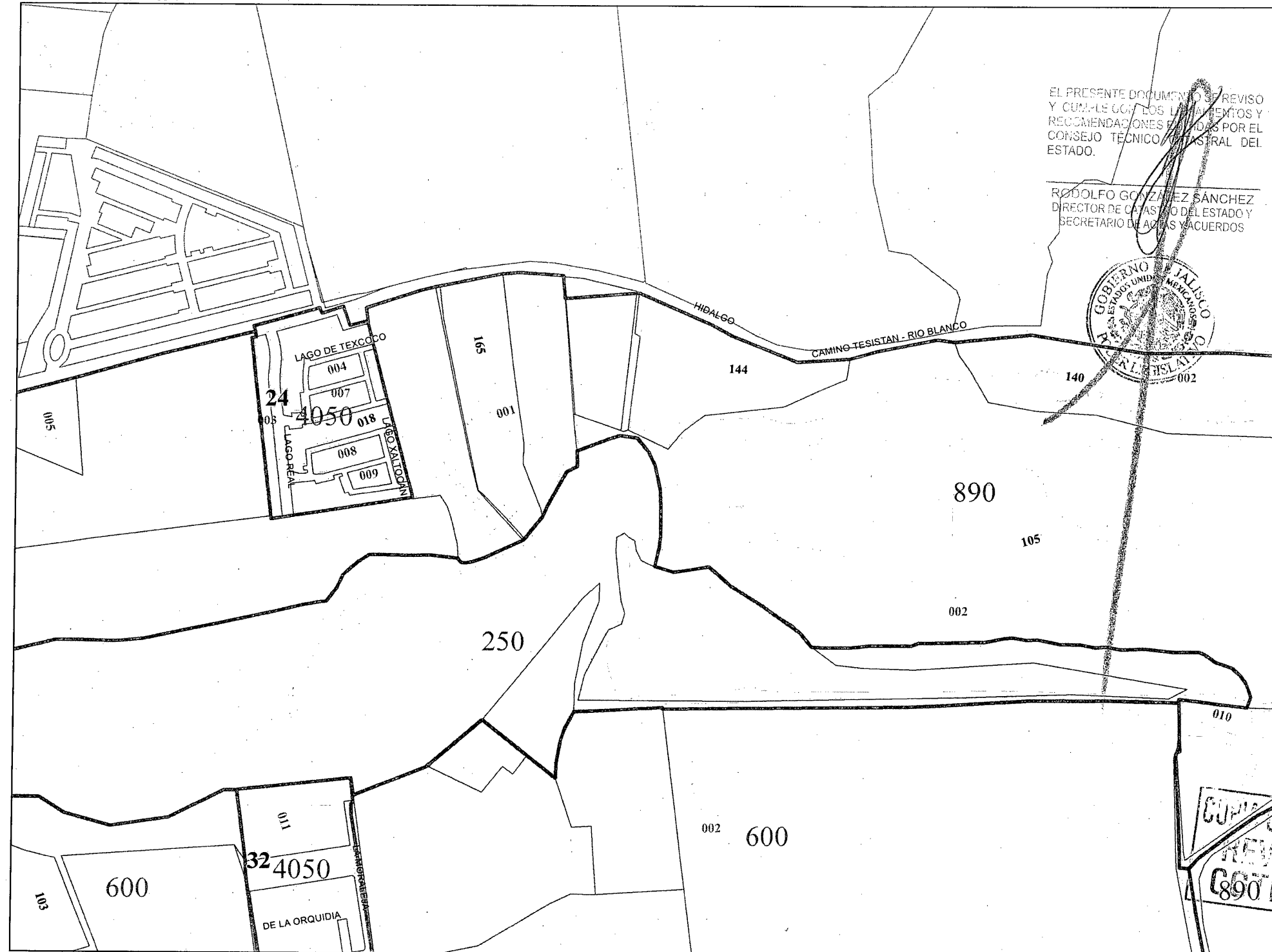
PROYECCION UTM 13N  
DATUM: WGS 1984  
ESCALA: 1:24,000  
ESCALA GRÁFICA

# EL ESTADO DE JALISCO

PERIÓDICO OFICIAL


NOTA: SE AGREGARON LAS MANZANAS NUEVAS IMPLEMENTADAS EN EL SISTEMA GEV  
001 Número de Manzana-GEV.

## ZONA CATASTRAL 61 "3H8"



EL PRESENTE DOCUMENTO SE REVISÓ Y CUMPLE CON LOS REQUISITOS Y RECOMENDACIONES EMITIDAS POR EL CONSEJO TÉCNICO CATASTRAL DEL ESTADO.

RODOLFO GONZÁLEZ SÁNCHEZ  
DIRECTOR DE CATASTRO DEL ESTADO Y  
SECRETARIO DE ACUERDOS



3532  
Gobierno del  
Zapopan

TABLAS DE VALORES  
2025

CONSEJO TÉCNICO CATASTRAL MUNICIPAL	CONSEJO TÉCNICO CATASTRAL DEL ESTADO
H. AYUNTAMIENTO DE ZAPOPAN	H. CONGRESO DEL ESTADO

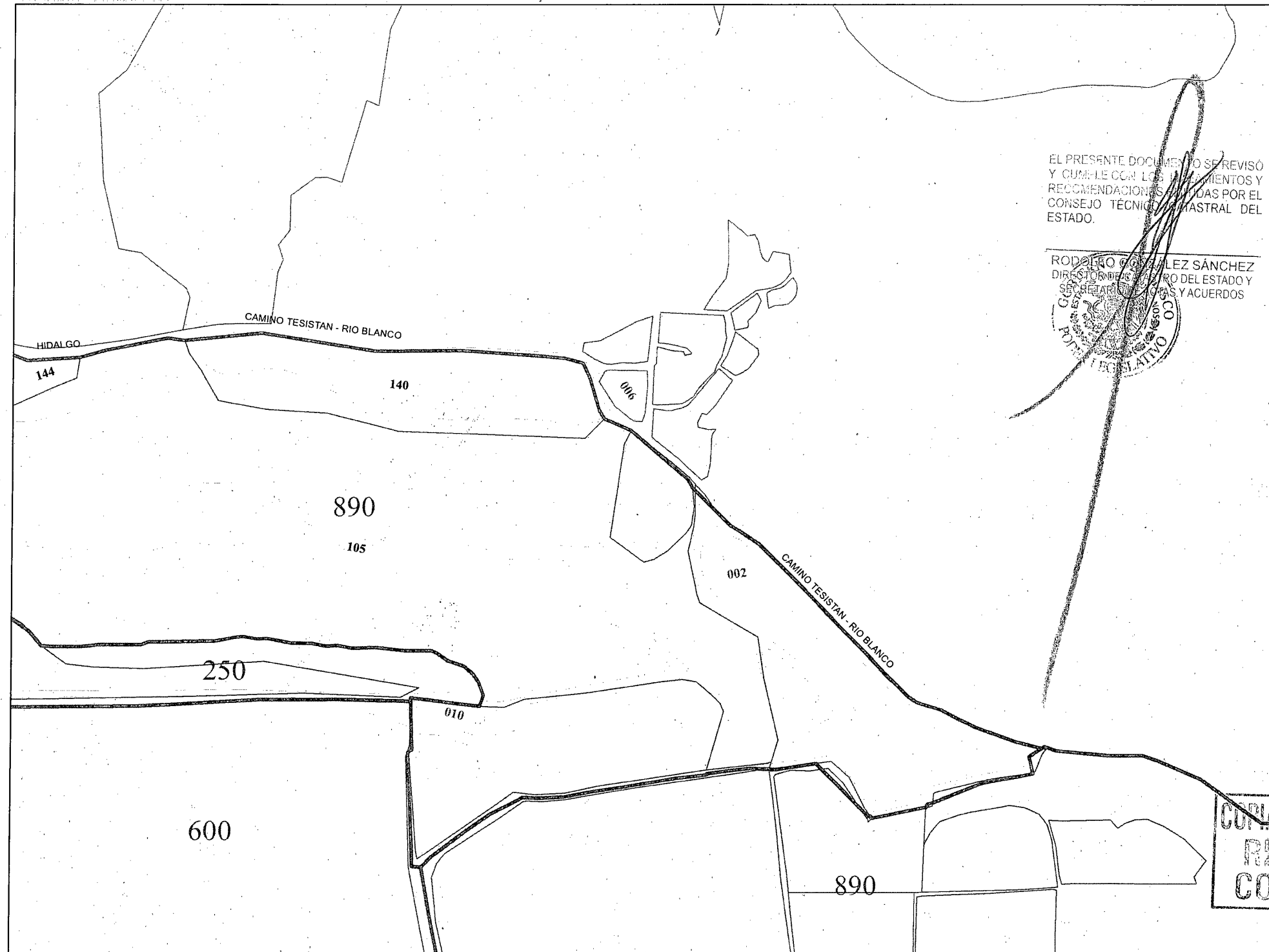
### COLONIAS, FRACCIONAMIENTOS Y CONDOMINIOS

- 1 VICENTE GUERRERO
- 2 CLUB SAN PATRICIO
- 3 FRACCIONAMIENTO LOS GUAYABOS
- 4 COLINAS DEL RIO BLANCO
- 5 VILLAS DE LA LOMA
- 6 LOS ALAMITOS
- 7 LA PERIQUERA
- 8 MARCELINO GARCIA BARRAGAN
- 10 JUAN GIL PRECIADO
- 11 ANEXO A VICENTE GUERRERO
- 13 VILLAS DE NUEVO MEXICO
- 14 LOMAS DE SAN GONZALO
- 15 VALLE DE NUEVO MEXICO
- 16 MIRAFLORES
- 17 TERCER MILENIO
- 19 PUERTA DEL LLANO
- 20 JARDINES DE SAN GONZALO
- 21 CAMPO REAL I
- 22 BOSQUES DE LOS ENCINOS
- 23 VILLAS DEL VALLE
- 24 LAGO REAL
- 25 EL ZAPOTE II
- 26 VALLE IMPERIAL
- 27 EL ZAPOTE
- 28 RIO BLANCO
- 29 REAL CANTABRIA
- 30 BOSQUE DE SAN GONZALO
- 31 PUERTA SERENA
- 32 LA MORALEJA
- 33 ALTAVISTA
- 34 LA SAUCEDA RESIDENCIAL
- 35 SENDAS RESIDENCIAL
- 36 EDIFICIO QUEMADO
- 37 MAIDÉIRAS
- 38 CANTERA HABITACIONAL
- 39 MAPLES 1
- 40 UNIDAD CONDOMINIAL 4
- 41 CARRARA
- 42 ALICANTE RESIDENCIAL
- 43 PONTEVEDRA F7
- 44 GALARZA BIS CANTERA F9
- 45 ZOI CAPITAL NORTE RESIDENCIAL
- 46 CONJUNTO LEAÑO
- 47 PUNTO CAPITAL NORTE
- 48 ALTATERRA
- 49 MULTIPLAZA PINO DE ZAPOPAN
- 50 HABITACIONAL LOS PINOS
- 51 CASTAÑO
- 52 NATURALIS
- 53 EJIDO LOS BELENES (RIO BLANCO)
- 54 PLAZA VID
- 55 GRAND LA CANTERA FS B
- 56 COTO 2
- 57 MAESTRO ALTURES
- 58 ARBOR SECCION 3A
- 59 COTO 3
- 60 CAPITAL PARK COLOTLAN
- 61 SECCION 6
- 62 COTO 5
- 63 SAN MIGUEL
- 64 VITA, SECCION 5A
- 65 NARA LA CANTERA F6
- 66 COTO 4
- 67 SECCION 2A
- 68 VALLE IMPERIAL VII-A
- 69 MAPLES 2

PROYECCION UTM 13N  
DATUM: WGS 1984  
ESCALA: 1:24,500  
ESCALA GRÁFICA

NOTA: SE AGREGARON LAS MANZANAS NUEVAS IMPLEMENTADAS EN EL SISTEMA GEV  
001. Número de Manzana-GEV

ZONA CATASTRAL 61 "3H8"



3543

Gobierno de  
**Zapopan**

TABLAS DE VALORES  
2025

CONSEJO TÉCNICO CATASTRAL MUNICIPAL	CONSEJO TÉCNICO CATASTRAL DEL ESTADO
H. AYUNTAMIENTO DE ZAPOPAN	H. CONGRESO DEL ESTADO

COLONIAS, FRACCIONAMIENTOS Y CONDOMINIOS

1 VICENTE GUERRERO	41 CARRARA
2 CLUB SAN PATRICIO	42 ALCANTE RESIDENCIAL
3 FRACCIONAMIENTO LOS GUAYABOS	43 PONTEVEDRA F7
4 COLINAS DEL RIO BLANCO	44 GALARZA BIS CANTERA F9
5 VILLAS DE LA LOMA	45 ZOI CAPITAL NORTE RESIDENCIAL
6 LOS ALAMITOS	46 CONJUNTO LEAÑO
7 LA PERIQUERA	47 PUNTO CAPITAL NORTE
8 MARCELINO GARCIA BARRAGAN	48 ALTATERRA
10 JUAN GIL PRECIADO	49 MULTIPLAZA PINO DE ZAPOPAN
11 ANEXO A VICENTE GUERRERO	50 HABITACIONAL LOS PINOS
13 VILLAS DE NUEVO MEXICO	51 CASTAÑO
14 LOMAS DE SAN GONZALO	52 NATURALIS
15 VALLE DE NUEVO MEXICO	53 EJIDO LOS BELENES (RIO BLANCO)
16 MIRAFLORES	54 PLAZA VID
17 TERCER MILENIO	55 GRAND LA CANTERA FS B
19 PUERTA DEL LLANO	56 COTO 2
20 JARDINES DE SAN GONZALO	57 MAESTRO ALTURES
21 CAMPO REAL I	58 ARBOR SECCION 3A
22 BOSQUES DE LOS ENCINOS	59 COTO 3
23 VILLAS DEL VALLE	60 CAPITAL PARK COLOTLAN
24 LAGO REAL	61 SECCION 6
25 EL ZAPOTE II	62 COTO 5
26 VALLE IMPERIAL	63 SAN MIGUEL
27 EL ZAPOTE	64 VITA, SECCION 5A
28 RÍO BLANCO	65 NARA LA CANTERA F6
29 REAL CANTABRIA	66 COTO 4
30 BOSQUE DE SAN GONZALO	67 SECCION 2A
31 PUERTA SERENA	68 VALLE IMPERIAL VII-A
32 LA MORALEJA	69 MAPLES 2
33 ALTAVISTA	
34 LA SAUCEDA RESIDENCIAL	
35 SENDAS RESIDENCIAL	
36 EL QUEMADO	
37 MAIDEIRAS	
38 CANTERA HABITACIONAL	
39 MAPLES 1	
40 UNIDAD CONDOMINIAL 4	

PROYECCION U.T.M. 13N  
DATUM: WGS 1984  
ESCALA: 1:24,000

ESCALA GRÁFICA

# EL ESTADO DE JALISCO

PERIÓDICO OFICIAL

NOTA: SE AGREGARON LAS MANZANAS NUEVAS IMPLEMENTADAS EN EL SISTEMA GEV  
001 Número de Manzana-GEV: 660100




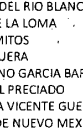
## ZONA CATASTRAL 61 "3H8"



3554

Escudo de  
**Zapopan**

TABLAS DE VALORES  
2025

CONSEJO TÉCNICO CATASTRAL MUNICIPAL 	CONSEJO TÉCNICO CATASTRAL DEL ESTADO 
H. AYUNTAMIENTO DE ZAPOPAN 	H. CONGRESO DEL ESTADO 

**COLONIAS, FRACCIONAMIENTOS Y CONDOMINIOS**

1 VICENTE GUERRERO	41 CARRARA
2 CLUB SAN PATRICIO	42 ALICANTE RESIDENCIAL
3 FRACCIONAMIENTO LOS GUAYABOS	43 PONTEVEDRA F7
4 COLINAS DEL RIO BLANCO	44 GALARZA BIS CANTERA F9
5 VILLAS DE LA LOMA	45 ZOI CAPITAL NORTE RESIDENCIAL
6 LOS ALAMITOS	46 CONJUNTO LEAÑO
7 LA PERIQUERA	47 PUNTO CAPITAL NORTE
8 MARCELINO GARCIA BARRAGAN	48 ALTATERRA
9 JUAN GIL PRECIADO	49 MULTIPLAZA PINO DE ZAPOPAN
10 ANEXO A VICENTE GUERRERO	50 HABITACIONAL LOS PINOS
11 VILLAS DE NUEVO MEXICO	51 CASTAÑO
12 LOMAS DE SAN GONZALO	52 NATURALIS
13 VALLE DE NUEVO MEXICO	53 EJIDO LOS BELENES (RIO BLANCO)
14 MIRAFLORES	54 PLAZA VID
15 TERCER MILENIO	55 GRAND LA CANTERA F5 B
16 PUERTA DEL LLANO	56 COTO 2
17 JARDINES DE SAN GONZALO	57 MAESTRO ALTURES
18 CAMPO REAL I	58 ARBOR SECCION 3A
19 BOSQUES DE LOS ENCINOS	59 COTO 3
20 VILLAS DEL VALLE	60 CAPITAL PARK COLOTLAN
21 LAGO REAL	61 SECCION 6
22 EL ZAPOTE II	62 COTO 5
23 VALLE IMPERIAL	63 SAN MIGUEL
24 EL ZAPOTE	64 VITA SECCION SA
25 RÍO BLANCO	65 NARA LA CANTERA F6
26 REAL CANTABRIA	66 COTO 4
27 BOSQUE DE SAN GONZALO	67 SECCION 2A
28 PUERTA SERENA	68 VALLE IMPERIAL VII-A
29 LA MORALEJA	69 MAPLES 2
30 ALTAVISTA	

PROYECCIÓN UTM 13N  
DATUM WGS 1984  
ESCALA 1:24,000

ESCALA GRÁFICA



NOTA: SE AGREGARON LAS MANZANAS NUEVAS IMPLEMENTADAS EN EL SISTEMA GEV  
001 Número de Manzana-GEV

ZONA CATASTRAL 61 "3H8"



3576

Estado de Jalisco  
Zapopan

TABLAS DE VALORES  
2025

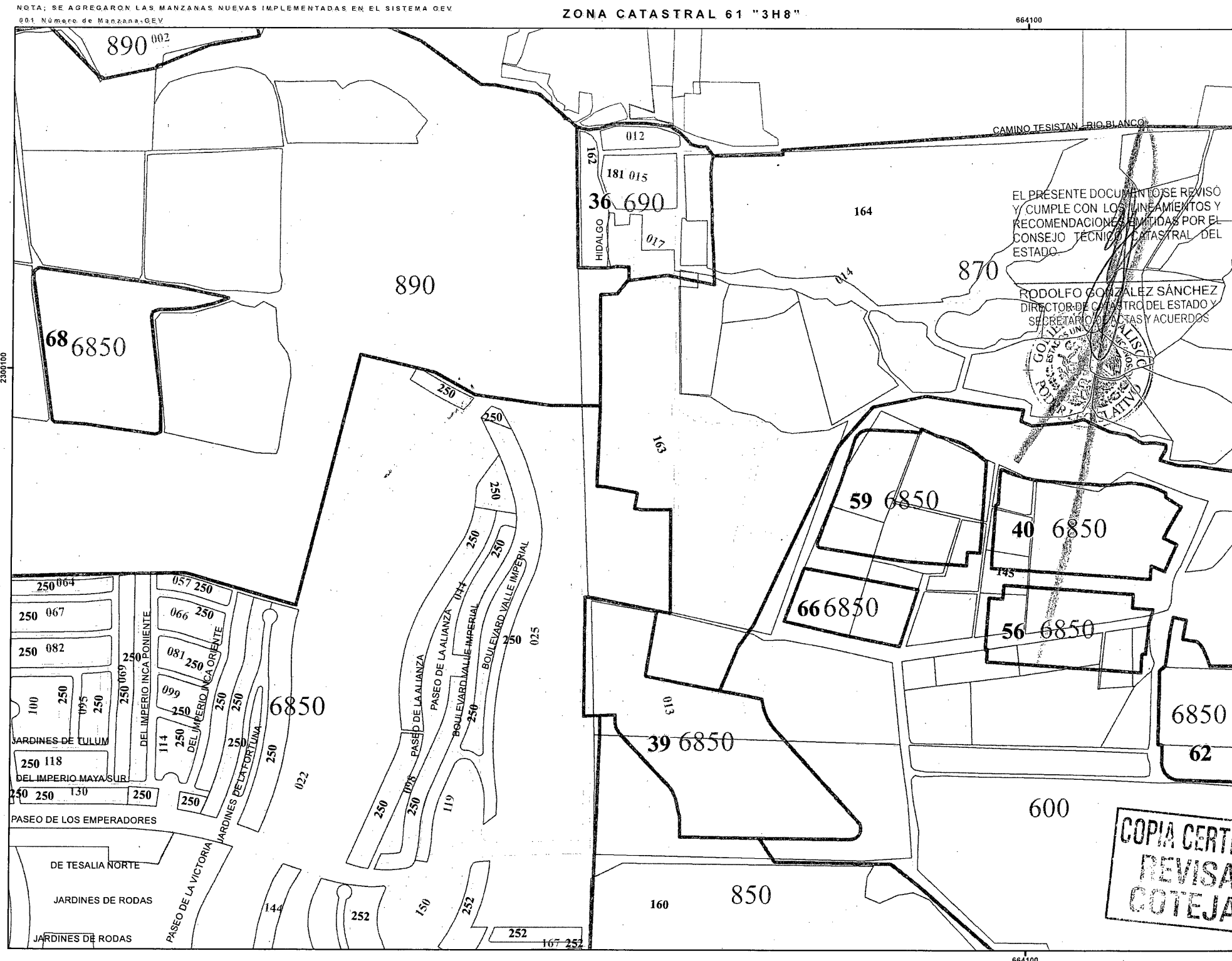
CONSEJO TÉCNICO CATASTRAL MUNICIPAL	CONSEJO TÉCNICO CATASTRAL DEL ESTADO
H. AYUNTAMIENTO DE ZAPOPAN	H. CONGRESO DEL ESTADO

COLONIAS, FRACCIONAMIENTOS Y CONDOMINIOS

- 1 VICENTE GUERRERO
- 2 CLUB SAN PATRICIO
- 3 FRACCIONAMIENTO LOS GUAYABOS
- 4 COLINAS DEL RIO BLANCO
- 5 VILLAS DE LA LOMA
- 6 LOS ALAMITOS
- 7 LA PERIQUERA
- 8 MARCELINO GARCIA BARRAGAN
- 9 JUAN GIL PRECIADO
- 10 ANEXO A VICENTE GUERRERO
- 11 VILLAS DE NUEVO MEXICO
- 12 LOMAS DE SAN GONZALO
- 13 VALLE DE NUEVO MEXICO
- 14 MIRAFLORES
- 15 TERCER MILENIO
- 16 PUERTA DEL LLANO
- 17 JARDINES DE SAN GONZALO
- 18 CAMPO REAL I
- 19 BOSQUES DE LOS ENCINOS
- 20 VILLAS DEL VALLE
- 21 LAGO REAL
- 22 EL ZAPOTE II
- 23 VALLE IMPERIAL
- 24 EL ZAPOTE
- 25 RIO BLANCO
- 26 REAL CANTABRIA
- 27 BOSQUE DE SAN GONZALO
- 28 PUERTA SERENA
- 29 LA MORALEJA
- 30 ALTAVISTA
- 31 LA SAUCEDA RESIDENCIAL
- 32 SENDAS RESIDENCIAL
- 33 EL CUEMADO
- 34 MAIDEIRAS
- 35 CANTERA HABITAT
- 36 MAPLES 1
- 37 UNIDAD CONDOMINIAL 4
- 38 VICENTE GUERRERO
- 39 CLUB SAN PATRICIO
- 40 FRACCIONAMIENTO LOS GUAYABOS
- 41 COLINAS DEL RIO BLANCO
- 42 VILLAS DE LA LOMA
- 43 LOS ALAMITOS
- 44 LA PERIQUERA
- 45 MARCELINO GARCIA BARRAGAN
- 46 JUAN GIL PRECIADO
- 47 ANEXO A VICENTE GUERRERO
- 48 VILLAS DE NUEVO MEXICO
- 49 LOMAS DE SAN GONZALO
- 50 VALLE DE NUEVO MEXICO
- 51 MIRAFLORES
- 52 TERCER MILENIO
- 53 PUERTA DEL LLANO
- 54 JARDINES DE SAN GONZALO
- 55 CAMPO REAL I
- 56 BOSQUES DE LOS ENCINOS
- 57 VILLAS DEL VALLE
- 58 LAGO REAL
- 59 EL ZAPOTE II
- 60 VALLE IMPERIAL
- 61 EL ZAPOTE
- 62 RIO BLANCO
- 63 REAL CANTABRIA
- 64 BOSQUE DE SAN GONZALO
- 65 PUERTA SERENA
- 66 LA MORALEJA
- 67 ALTAVISTA
- 68 LA SAUCEDA RESIDENCIAL
- 69 SENDAS RESIDENCIAL
- 70 EL CUEMADO
- 71 MAIDEIRAS
- 72 CANTERA HABITAT
- 73 MAPLES 1
- 74 UNIDAD CONDOMINIAL 4
- 75 VICENTE GUERRERO
- 76 CLUB SAN PATRICIO
- 77 FRACCIONAMIENTO LOS GUAYABOS
- 78 COLINAS DEL RIO BLANCO
- 79 VILLAS DE LA LOMA
- 80 LOS ALAMITOS
- 81 LA PERIQUERA
- 82 MARCELINO GARCIA BARRAGAN
- 83 JUAN GIL PRECIADO
- 84 ANEXO A VICENTE GUERRERO
- 85 VILLAS DE NUEVO MEXICO
- 86 LOMAS DE SAN GONZALO
- 87 VALLE DE NUEVO MEXICO
- 88 MIRAFLORES
- 89 TERCER MILENIO
- 90 PUERTA DEL LLANO
- 91 JARDINES DE SAN GONZALO
- 92 CAMPO REAL I
- 93 BOSQUES DE LOS ENCINOS
- 94 VILLAS DEL VALLE
- 95 LAGO REAL
- 96 EL ZAPOTE II
- 97 VALLE IMPERIAL
- 98 EL ZAPOTE
- 99 RIO BLANCO
- 100 REAL CANTABRIA
- 101 BOSQUE DE SAN GONZALO
- 102 PUERTA SERENA
- 103 LA MORALEJA
- 104 ALTAVISTA
- 105 LA SAUCEDA RESIDENCIAL
- 106 SENDAS RESIDENCIAL
- 107 EL CUEMADO
- 108 MAIDEIRAS
- 109 CANTERA HABITAT
- 110 MAPLES 1
- 111 UNIDAD CONDOMINIAL 4
- 112 VICENTE GUERRERO
- 113 CLUB SAN PATRICIO
- 114 FRACCIONAMIENTO LOS GUAYABOS
- 115 COLINAS DEL RIO BLANCO
- 116 VILLAS DE LA LOMA
- 117 LOS ALAMITOS
- 118 LA PERIQUERA
- 119 MARCELINO GARCIA BARRAGAN
- 120 JUAN GIL PRECIADO
- 121 ANEXO A VICENTE GUERRERO
- 122 VILLAS DE NUEVO MEXICO
- 123 LOMAS DE SAN GONZALO
- 124 VALLE DE NUEVO MEXICO
- 125 MIRAFLORES
- 126 TERCER MILENIO
- 127 PUERTA DEL LLANO
- 128 JARDINES DE SAN GONZALO
- 129 CAMPO REAL I
- 130 BOSQUES DE LOS ENCINOS
- 131 VILLAS DEL VALLE
- 132 LAGO REAL
- 133 EL ZAPOTE II
- 134 VALLE IMPERIAL
- 135 EL ZAPOTE
- 136 RIO BLANCO
- 137 REAL CANTABRIA
- 138 BOSQUE DE SAN GONZALO
- 139 PUERTA SERENA
- 140 LA MORALEJA
- 141 ALTAVISTA
- 142 LA SAUCEDA RESIDENCIAL
- 143 SENDAS RESIDENCIAL
- 144 EL CUEMADO
- 145 MAIDEIRAS
- 146 CANTERA HABITAT
- 147 MAPLES 1
- 148 UNIDAD CONDOMINIAL 4
- 149 VICENTE GUERRERO
- 150 CLUB SAN PATRICIO
- 151 FRACCIONAMIENTO LOS GUAYABOS
- 152 COLINAS DEL RIO BLANCO
- 153 VILLAS DE LA LOMA
- 154 LOS ALAMITOS
- 155 LA PERIQUERA
- 156 MARCELINO GARCIA BARRAGAN
- 157 JUAN GIL PRECIADO
- 158 ANEXO A VICENTE GUERRERO
- 159 VILLAS DE NUEVO MEXICO
- 160 LOMAS DE SAN GONZALO
- 161 VALLE DE NUEVO MEXICO
- 162 MIRAFLORES
- 163 TERCER MILENIO
- 164 PUERTA DEL LLANO
- 165 JARDINES DE SAN GONZALO
- 166 CAMPO REAL I
- 167 BOSQUES DE LOS ENCINOS
- 168 VILLAS DEL VALLE
- 169 LAGO REAL
- 170 EL ZAPOTE II
- 171 VALLE IMPERIAL
- 172 EL ZAPOTE
- 173 RIO BLANCO
- 174 REAL CANTABRIA
- 175 BOSQUE DE SAN GONZALO
- 176 PUERTA SERENA
- 177 LA MORALEJA
- 178 ALTAVISTA
- 179 LA SAUCEDA RESIDENCIAL
- 180 SENDAS RESIDENCIAL
- 181 EL CUEMADO
- 182 MAIDEIRAS
- 183 CANTERA HABITAT
- 184 MAPLES 1
- 185 UNIDAD CONDOMINIAL 4
- 186 VICENTE GUERRERO
- 187 CLUB SAN PATRICIO
- 188 FRACCIONAMIENTO LOS GUAYABOS
- 189 COLINAS DEL RIO BLANCO
- 190 VILLAS DE LA LOMA
- 191 LOS ALAMITOS
- 192 LA PERIQUERA
- 193 MARCELINO GARCIA BARRAGAN
- 194 JUAN GIL PRECIADO
- 195 ANEXO A VICENTE GUERRERO
- 196 VILLAS DE NUEVO MEXICO
- 197 LOMAS DE SAN GONZALO
- 198 VALLE DE NUEVO MEXICO
- 199 MIRAFLORES
- 200 TERCER MILENIO
- 201 PUERTA DEL LLANO
- 202 JARDINES DE SAN GONZALO
- 203 CAMPO REAL I
- 204 BOSQUES DE LOS ENCINOS
- 205 VILLAS DEL VALLE
- 206 LAGO REAL
- 207 EL ZAPOTE II
- 208 VALLE IMPERIAL
- 209 EL ZAPOTE
- 210 RIO BLANCO
- 211 REAL CANTABRIA
- 212 BOSQUE DE SAN GONZALO
- 213 PUERTA SERENA
- 214 LA MORALEJA
- 215 ALTAVISTA
- 216 LA SAUCEDA RESIDENCIAL
- 217 SENDAS RESIDENCIAL
- 218 EL CUEMADO
- 219 MAIDEIRAS
- 220 CANTERA HABITAT
- 221 MAPLES 1
- 222 UNIDAD CONDOMINIAL 4

PROYECCION UTM 13N  
DATUM: WGS 1984  
ESCALA: 1:24,000  
ESCALA GRAFICA





3587

Gobierno de  
**Zapopan**

TABLAS DE VALORES  
2025

CONSEJO TÉCNICO CATASTRAL MUNICIPAL	CONSEJO TÉCNICO CATASTRAL DEL ESTADO
H. AYUNTAMIENTO DE ZAPOPAN	H. CONGRESO DEL ESTADO

**COLONIAS, FRACCIONAMIENTOS Y CONDOMINIOS**

1 VICENTE GUERRERO	41 CARRARA
2 CLUB SAN PATRICIO	42 ALCANTE RESIDENCIAL
3 FRACCIONAMIENTO LOS GUAYABOS	43 PONTEVEDRA F7
4 COLINAS DEL RIO BLANCO	44 GALARZA BIS CANTERA F9
5 VILLAS DE LA LOMA	45 ZOI CAPITAL NORTE RESIDENCIAL
6 LOS ALAMITOS	46 CONJUNTO LEAÑO
7 LA PERIQUERA	47 PUNTO CAPITAL NORTE
8 MARCELINO GARCIA BARRAGAN	48 ALTATERRA
9 JUAN GIL PRECIADO	49 MULTIPLAZA PINO DE ZAPOPAN
10 ANEXO A VICENTE GUERRERO	50 HABITACIONAL LOS PINOS
11 VILLAS DE NUEVO MEXICO	51 CASTAÑO
12 LOMAS DE SAN GONZALO	52 NATURALIS
13 VALLE DE NUEVO MEXICO	53 EJIDO LOS BELENES (RIO BLANCO)
14 MIRAFLORES	54 PLAZA VID
15 TERCER MILENIO	55 GRAND LA CANTERA F5 B
16 PUERTA DEL LLANO	56 COTO 2
17 JARDINES DE SAN GONZALO	57 MAESTRO ALTURES
18 CAMPO REAL I	58 ARBOR SECCION 3A
19 BOSQUES DE LOS ENCINOS	59 COTO 3
20 VILLAS DEL VALLE	60 CAPITAL PARK COLOTLAN
21 LAGO REAL	61 SECCION 6
22 EL ZAPOTE II	62 COTO 5
23 VALLE IMPERIAL	63 SAN MIGUEL
24 EL ZAPOTE	64 VITA, SECCION 5A
25 RIO BLANCO	65 NARA LA CANTERA F6
26 REAL CANTABRIA	66 COTO 4
27 BOSQUE DE SAN GONZALO	67 SECCION 2A
28 PUERTA SERENA	68 VALLE IMPERIAL VII-A
29 LA MORALEJA	69 MAPLES 2
30 ALTAVISTA	
31 LA SAUCEDA RESIDENCIAL	
32 SENDAS RESIDENCIAL	
33 EL QUEMADO	
34 MAIDEIRAS	
35 CANTERA HABITAT	
36 MAPLES 1	
37 UNIDAD CONDOMINIAL 4	

PROYECCIÓN UTM 13N  
DATUM: WGS 1984  
ESCALA: 1:24,509

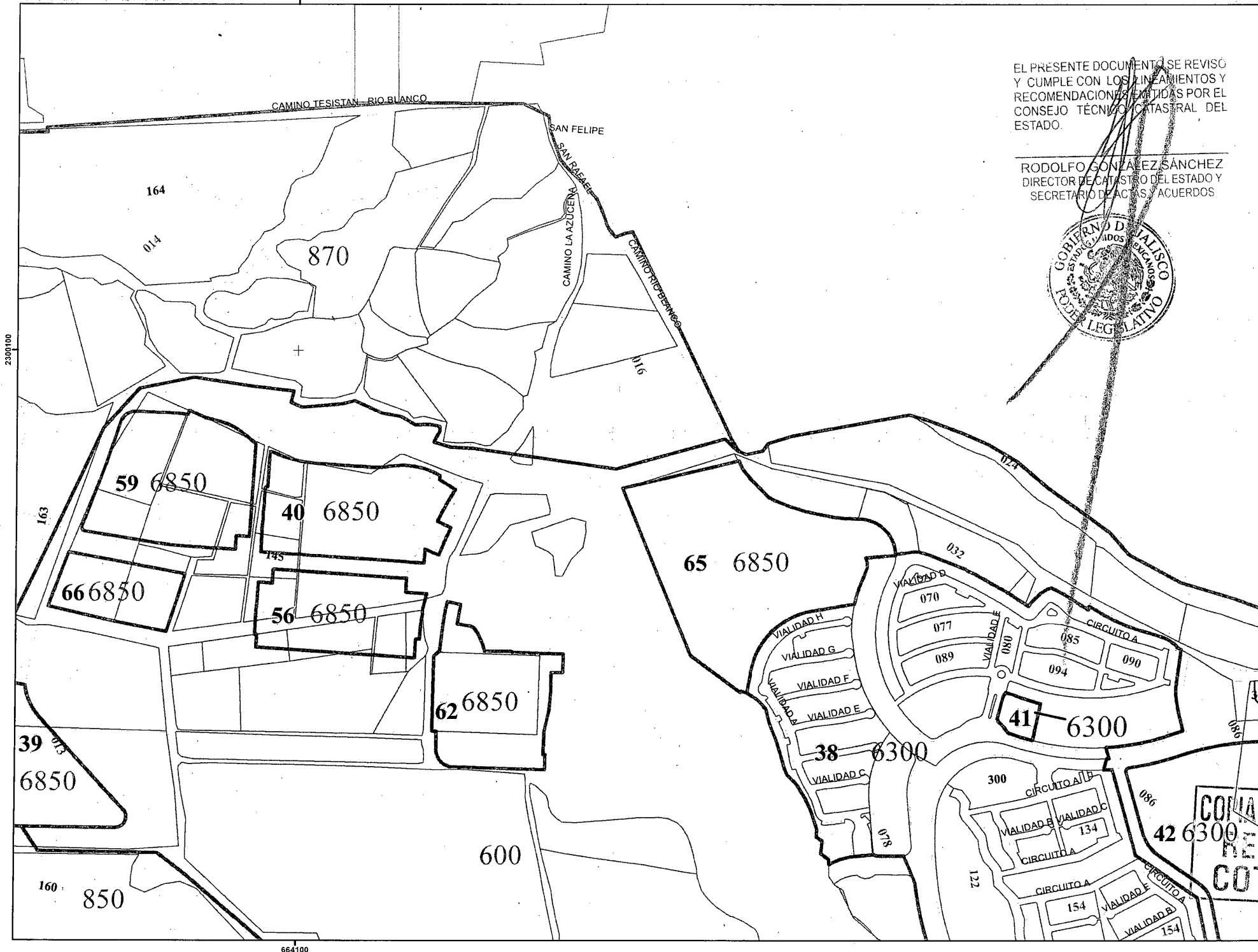
0 25 50 100 Metros  
ESCALA GRÁFICA

# EL ESTADO DE JALISCO

PERIÓDICO OFICIAL


NOTA: SE AGREGARON LAS MANZANAS NUEVAS IMPLEMENTADAS EN EL SISTEMA GEV  
0.01 Número de Manzana-GEV 664100

## ZONA CATASTRAL 61 "3H8"



EL PRESENTE DOCUMENTO SE REVISÓ Y CUMPLE CON LOS LINEAMIENTOS Y RECOMENDACIONES EMITIDAS POR EL CONSEJO TÉCNICO CATASTRAL DEL ESTADO.

RODOLFO GONZÁLEZ SÁNCHEZ  
DIRECTOR DE CATASTRO DEL ESTADO Y SECRETARIO DE ACUERDOS Y ACUERDOS



3598

**Gobierno de  
Zapopan**

TABLAS DE VALORES  
2025

CONSEJO TÉCNICO CATASTRAL MUNICIPAL	CONSEJO TÉCNICO CATASTRAL DEL ESTADO
H. AYUNTAMIENTO DE ZAPOPAN	H. CONGRESO DEL ESTADO

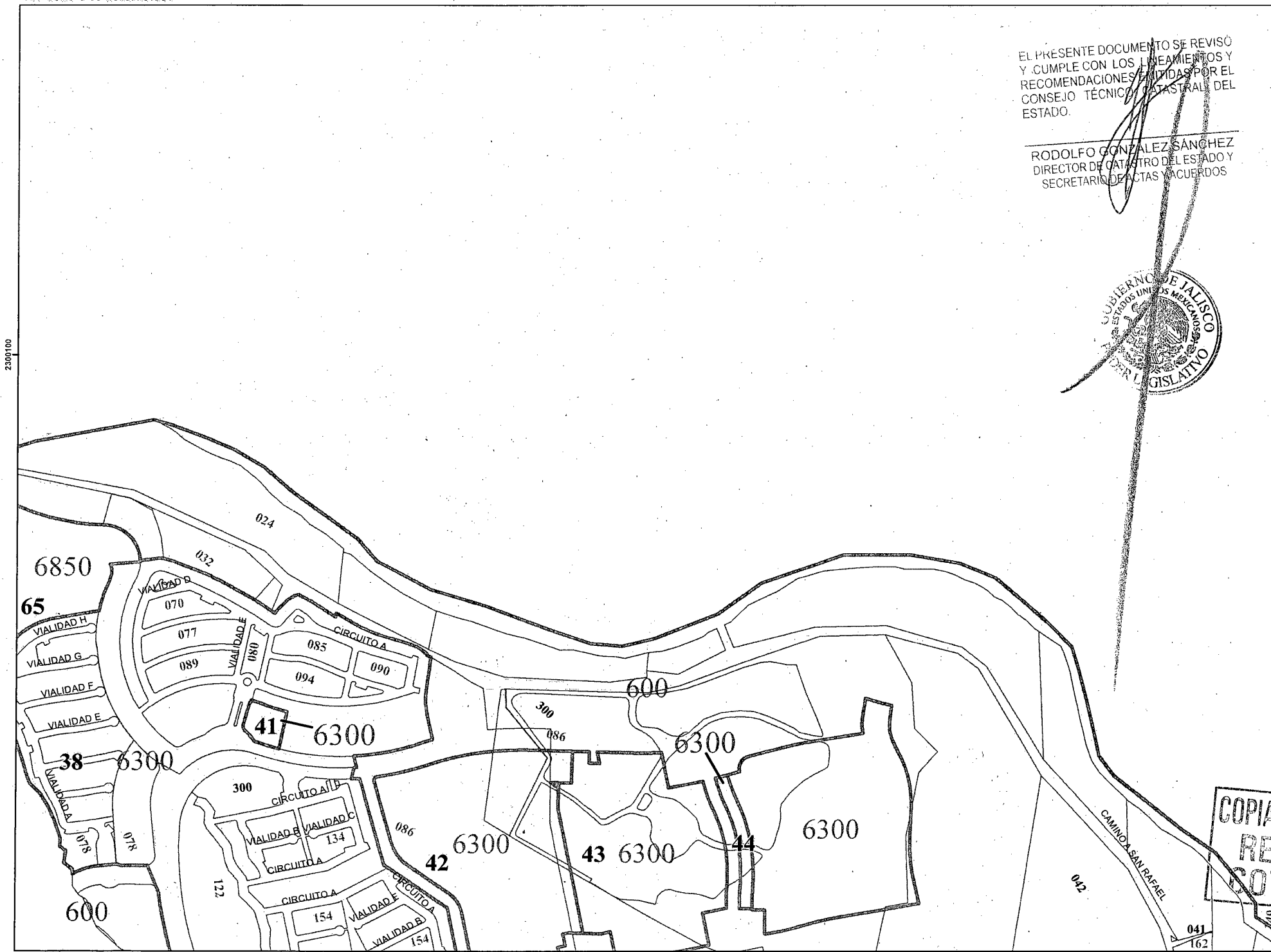
**COLECCIÓN DE FRACCIONAMIENTOS Y CONDOMINIOS**

- 1 VICENTE GUERRERO
- 2 CLUB SAN PATRICIO
- 3 FRACCIONAMIENTO LOS GUAYABOS
- 4 COLINAS DEL RIO BLANCO
- 5 VILLAS DE LA LOMA
- 6 LOS ALAMITOS
- 7 LA PERIQUERA
- 8 MARCELINO GARCIA BARRAGAN
- 10 JUAN GIL PRECIADO
- 11 ANEXO A VICENTE GUERRERO
- 13 VILLAS DE NUEVO MEXICO
- 14 LOMAS DE SAN GONZALO
- 15 VALLE DE NUEVO MEXICO
- 16 MIRAFLORES
- 17 TERCER MILENIO
- 19 PUERTA DEL LLANO
- 20 JARDINES DE SAN GONZALO
- 21 CAMPO REAL I
- 22 BOSQUES DE LOS ENCINOS
- 23 VILLAS DEL VALLE
- 24 LAGO REAL
- 25 EL ZAPOTE II
- 26 VALLE IMPERIAL
- 27 EL ZAPOTE
- 28 RÍO BLANCO
- 29 REAL CANTABRIA
- 30 BOSQUE DE SAN GONZALO
- 31 PUERTA SERENA
- 32 LA MORALEJA
- 33 ALTAVISTA
- 34 LA SAUCEDA RESIDENCIAL
- 35 SENDAS RESIDENCIAL
- 36 ESQUEMADO
- 37 MAIDIRAS
- 38 CANTERA HABITAT
- 39 MAPLES 1
- 40 UNIDAD CONDOMINIAL 4
- 41 CARRARA
- 42 ALICANTE RESIDENCIAL
- 43 PONTEVEDRA F7
- 44 GALARZA BIS CANTERA F9
- 45 ZOI CAPITAL NORTE RESIDENCIAL
- 46 CONJUNTO LEAÑO
- 47 PUNTO CAPITAL NORTE
- 48 ALTATERRA
- 49 MULTIPLAZA PINO DE ZAPOPAN
- 50 HABITACIONAL LOS PINOS
- 51 CASTAÑO
- 52 NATURALIS
- 53 EJIDO LOS BELENES (RIO BLANCO)
- 54 PLAZA VID
- 55 GRAND LA CANTERA F5 B
- 56 COTO 2
- 57 MAESTRO ALTURES
- 58 ARBOR SECCION 3A
- 59 COTO 3
- 60 CAPITAL PARK COLOTLAN
- 61 SECCION 6
- 62 COTO 5
- 63 SAN MIGUEL
- 64 VITA, SECCIÓN 5A
- 65 NARA LA CANTERA F6
- 66 COTO 4
- 67 SECCIÓN 2A
- 68 VALLE IMPERIAL VII-A
- 69 MAPLES 2

PROYECCION: UTM 13N  
DATUM: WGS 1984  
ESCALA: 1:24,809  
ESCALA GRÁFICA


NOTA: SE AGREGARON LAS MANZANAS NUEVAS IMPLEMENTADAS EN EL SISTEMA GEV  
001 Número de Manzana-GEV


ZONA CATASTRAL 61 "3H8"



EL PRESENTE DOCUMENTO SE REVISÓ  
Y CUMPLE CON LOS LINEAMIENTOS Y  
RECOMENDACIONES EMITIDAS POR EL  
CONSEJO TÉCNICO CATASTRAL DEL  
ESTADO.

RODOLFO GONZALEZ SANCHEZ  
DIRECTOR DE CATASTRO DEL ESTADO Y  
SECRETARIO DE ACTAS Y ACUERDOS









3609

Gobierno de  
**Zapopan**

TABLAS DE VALORES  
2025

CONSEJO TÉCNICO CATASTRAL MUNICIPAL 	CONSEJO TÉCNICO CATASTRAL DEL ESTADO 
H. AYUNTAMIENTO DE ZAPOPAN 	H. CONGRESO DEL ESTADO 

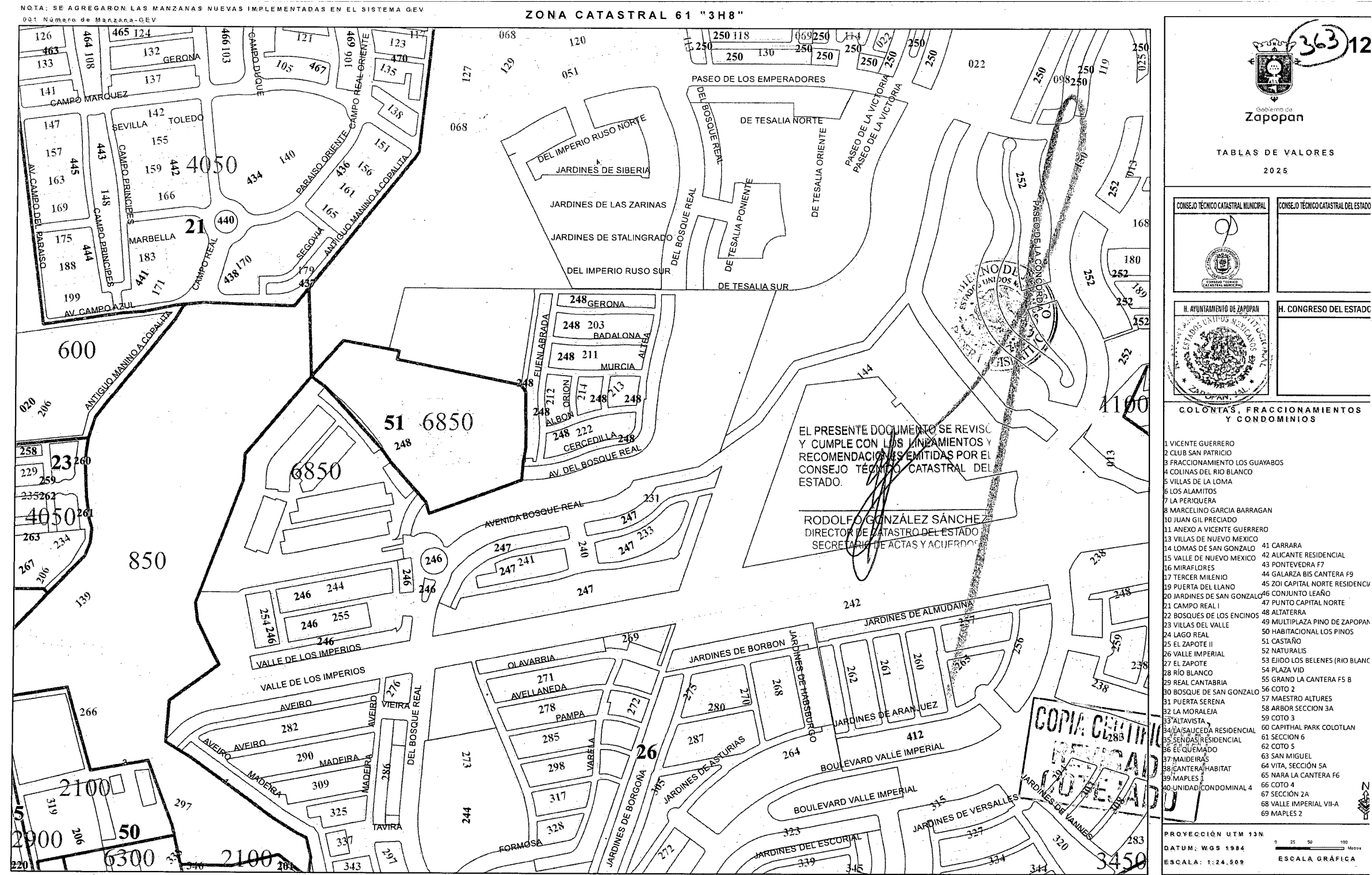
**COLONIAS, FRACCIONAMIENTOS Y CONDOMINIOS**

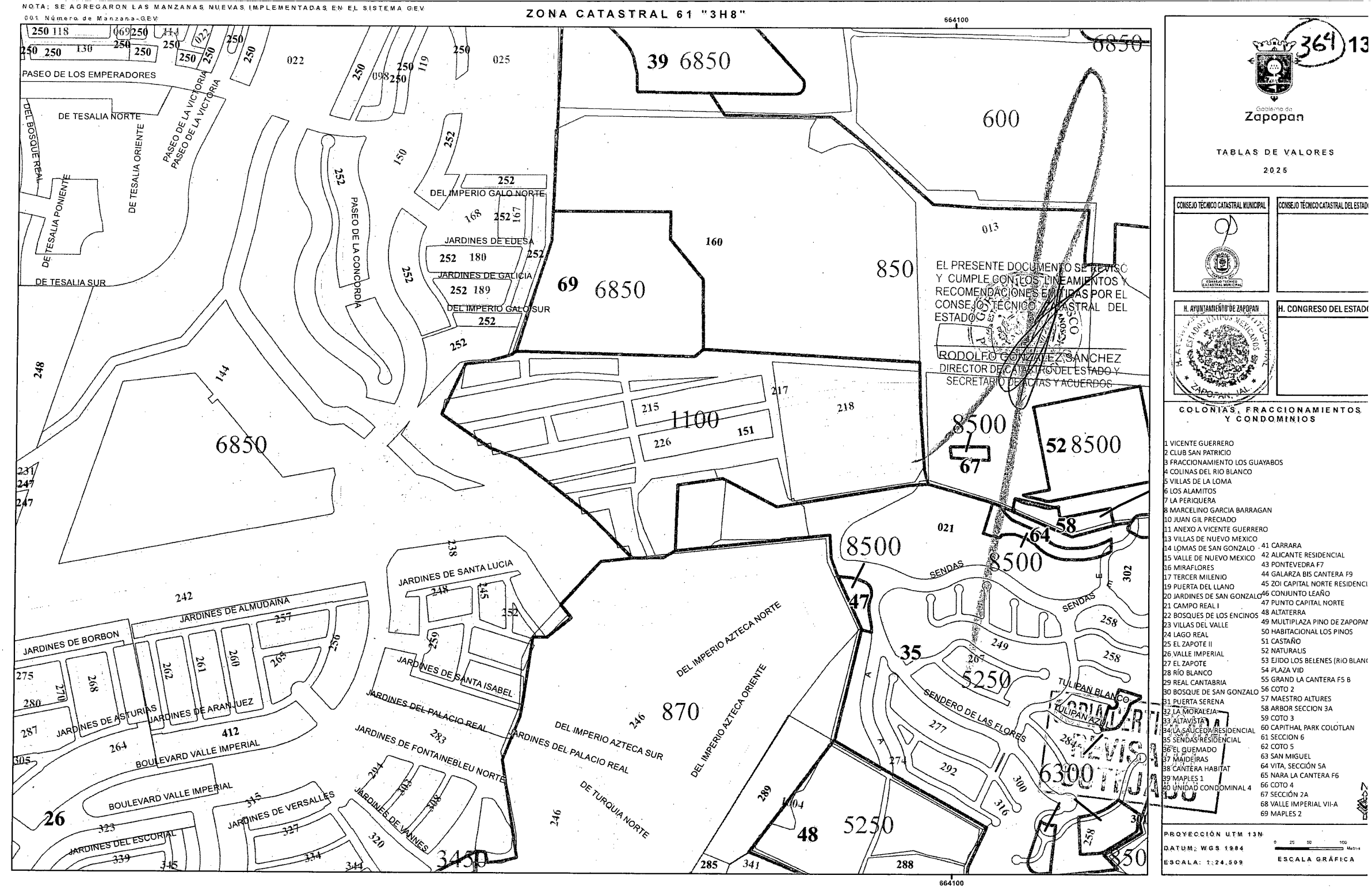
1 VICENTE GUERRERO	41 CARRARA
2 CLUB SAN PATRICIO	42 ALICANTE RESIDENCIAL
3 FRACCIONAMIENTO LOS GUAYABOS	43 PONTEVEDRA F7
4 COLINAS DEL RIO BLANCO	44 GALARZA BIS CANTERA F9
5 VILLAS DE LA LOMA	45 ZOI CAPITAL NORTE RESIDENCIAL
6 LOS ALAMITOS	46 CONJUNTO LEAÑO
7 LA PERIQUERA	47 PUNTO CAPITAL NORTE
8 MARCELINO GARCIA BARRAGAN	48 ALTATERRA
9 JUAN GIL PRECIADO	49 MULTIPLAZA PINO DE ZAPOPAN
10 ANEXO A VICENTE GUERRERO	50 HABITACIONAL LOS PINOS
11 VILLAS DE NUEVO MEXICO	51 CASTAÑO
12 LOMAS DE SAN GONZALO	52 NATURALIS
13 VALLE DE NUEVO MEXICO	53 EJIDO LOS BELENES (RIO BLANCO)
14 MIRAFLORES	54 PLAZA VID
15 TERCER MILENIO	55 GRAND LA CANTERA FS B
16 PUERTA DEL LLANO	56 COTO 2
17 JARDINES DE SAN GONZALO	57 MAESTRO ALTURES
18 CAMPO REAL I	58 ARBOR SECCION 3A
19 BOSQUES DE LOS ENCINOS	59 COTO 3
20 VILLAS DEL VALLE	60 CAPITAL PARK COLOTLAN
21 LAGO REAL	61 SECCION 6
22 EL ZAPOTE II	62 COTO 5
23 VALLE IMPERIAL	63 SAN MIGUEL
24 EL ZAPOTE	64 VITA; SECCION SA
25 RÍO BLANCO	65 NARA LA CANTERA F6
26 REAL CANTABRIA	66 COTO 4
27 BOSQUE DE SAN GONZALO	67 SECCION 2A
28 PUERTA SERENA	68 VALLE IMPERIAL VII-A
29 LA MORALEJA	69 MAPLES 2
30 ALTAVISTA	
31 LA SAUCEDA RESIDENCIAL	
32 SENDAS RESIDENCIAL	
33 BARRIO QUENADO	
34 MAIDERRAS	
35 CANTERA HABRATI	
36 MAPLES 1	
37 UNIDAD CONDOMINIAL 4	
38 MAPLES 2	

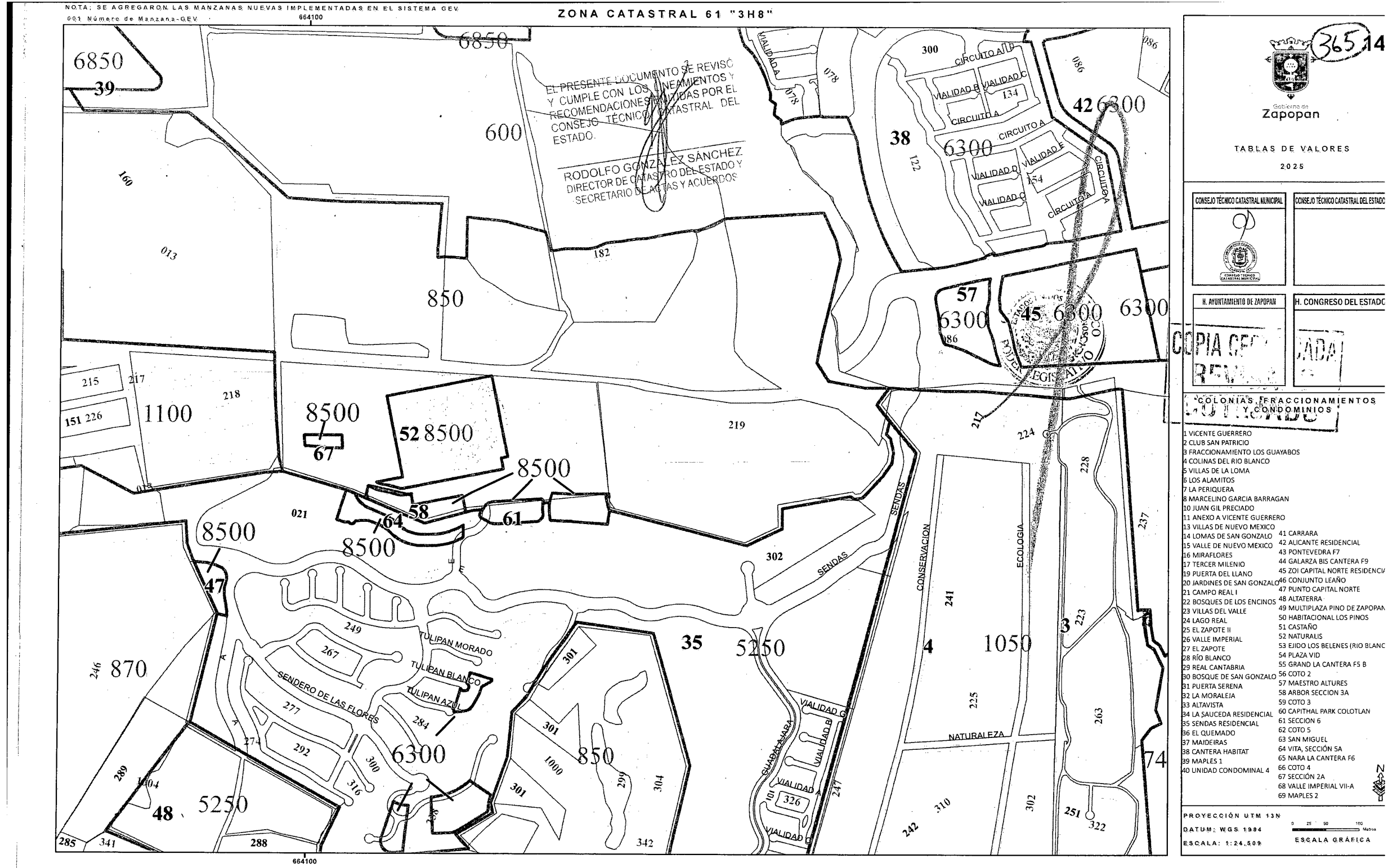
PROYECCIÓN UTM 13N  
 DATUM: WGS 1984  
 ESCALA: 1:24,000  
 ESCALA GRÁFICA














NOTA: SE AGREGARON LAS MANZANAS NUEVAS IMPLEMENTADAS EN EL SISTEMA GEV  
001 Número de Manzana-GEV

ZONA CATASTRAL 61 "3H8"





366 15

Gobierno de  
**Zapopan**

TABLAS DE VALORES  
2025

CONSEJO TÉCNICO CATASTRAL MUNICIPAL	CONSEJO TÉCNICO CATASTRAL DEL ESTADO
H. AYUNTAMIENTO DE ZAPOPAN	H. CONGRESO DEL ESTADO

**REVISADO**

COLONIAS, FRACCIONAMIENTOS Y CONDOMINIOS

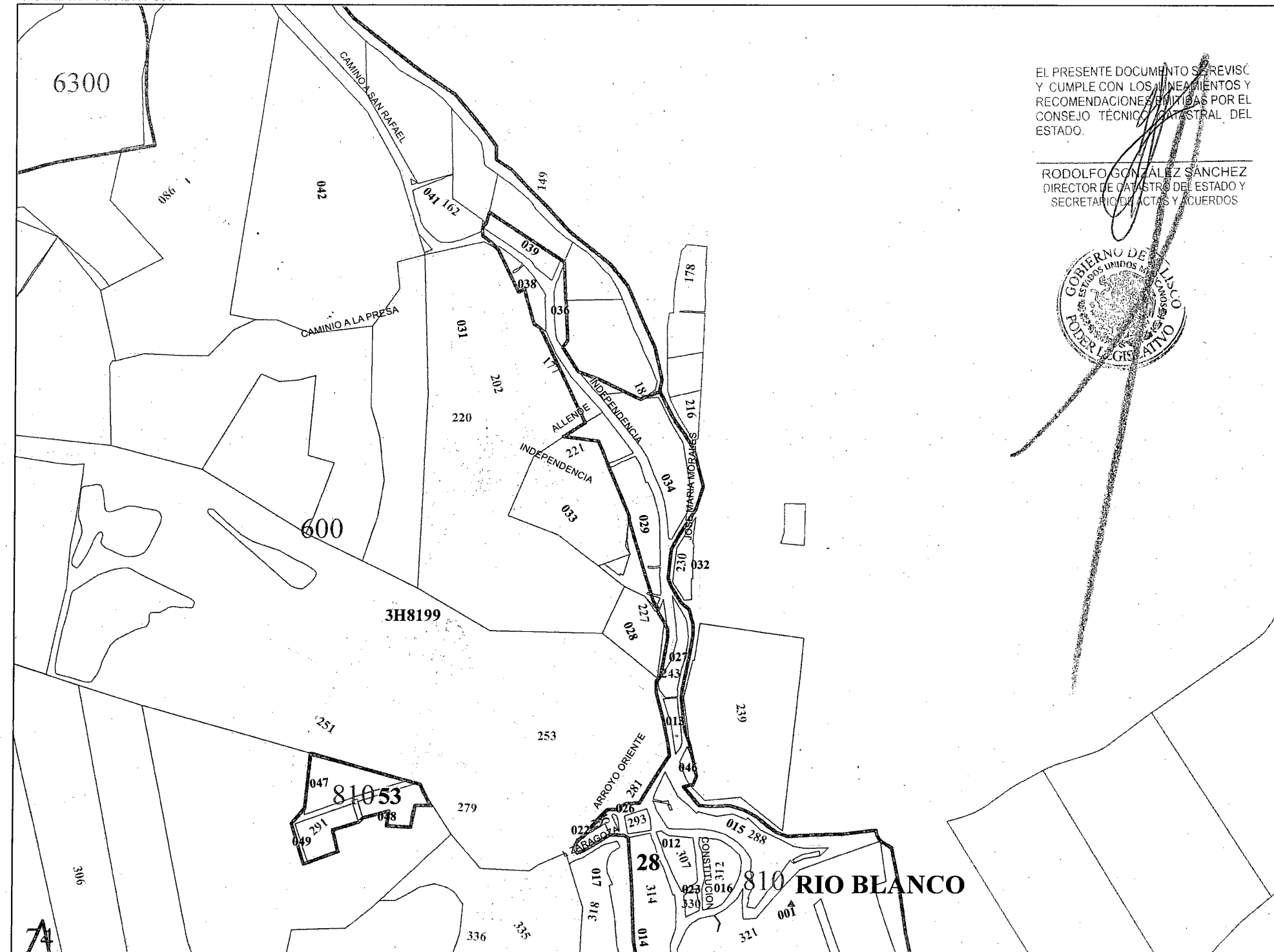
- 1 VICENTE GUERRERO
- 2 CLUB SAN PATRICIO
- 3 FRACCIONAMIENTO LOS GUAYABOS
- 4 COLINAS DEL RIO BLANCO
- 5 VILLAS DE LA LOMA
- 6 LOS ALAMITOS
- 7 LA PERIQUERA
- 8 MARCELINO GARCIA BARRAGAN
- 10 JUAN GIL PRECIADO
- 11 ANEXO A VICENTE GUERRERO
- 13 VILLAS DE NUEVO MEXICO
- 14 LOMAS DE SAN GONZALO
- 15 VALLE DE NUEVO MEXICO
- 16 MIRAFLORES
- 17 TERCER MILENIO
- 19 PUERTA DEL LLANO
- 20 JARDINES DE SAN GONZALO
- 21 CAMPO REAL I
- 22 BOSQUES DE LOS ENCINOS
- 23 VILLAS DEL VALLE
- 24 LAGO REAL
- 25 EL ZAPOTE II
- 26 VALLE IMPERIAL
- 27 EL ZAPOTE
- 28 RÍO BLANCO
- 29 REAL CANTABRIA
- 30 BOSQUE DE SAN GONZALO
- 31 PUERTA SERENA
- 32 LA MORALEJA
- 33 ALTAVISTA
- 34 LA SAUCEDA RESIDENCIAL
- 35 SENDAS RESIDENCIAL
- 36 EL QUEMADO
- 37 MAIDEIRAS
- 38 CANTERA HABITAT
- 39 MAPLES 1
- 40 UNIDAD CONDOMINAL 4
- 41 CARRARA
- 42 ALICANTE RESIDENCIAL
- 43 PONTEVEDRA F7
- 44 GALARZA BIS CANTERA F9
- 45 ZOI CAPITAL NORTE RESIDENCIAL
- 46 CONJUNTO LEAÑO
- 47 PUNTO CAPITAL NORTE
- 48 ALTATERRA
- 49 MULTIPLAZA PINO DE ZAPOPAN
- 50 HABITACIONAL LOS PINOS
- 51 CASTAÑO
- 52 NATURALIS
- 53 EJIDO LOS BELENES (RIO BLANCO)
- 54 PLAZA VID
- 55 GRAND LA CANTERA FS B
- 56 COTO 2
- 57 MAESTRO ALTURES
- 58 ARBOR SECCION 3A
- 59 COTO 3
- 60 CAPITAL PARK COLOTLAN
- 61 SECCION 6
- 62 COTO 5
- 63 SAN MIGUEL
- 64 VITA, SECCIÓN 5A
- 65 NARA LA CANTERA F6
- 66 COTO 4
- 67 SECCIÓN 2A
- 68 VALLE IMPERIAL VII-A
- 69 MAPLES 2

PROYECCIÓN UTM 13N  
DATUM: WGS 1984  
ESCALA: 1:24,809

0 25 50 100 Metros  
ESCALA GRÁFICA

NOTA: SE AGREGARON LAS MANZANAS NUEVAS IMPLEMENTADAS EN EL SISTEMA GEV  
001 Número de Manzana-GEV

ZONA CATASTRAL 61 "3H8"



EL PRESENTE DOCUMENTO SE REVISÓ Y CUMPLE CON LOS REQUISITOS Y RECOMENDACIONES EMITIDAS POR EL CONSEJO TÉCNICO CATASTRAL DEL ESTADO.

RODOLFO GONZÁLEZ SÁNCHEZ  
DIRECTOR DE CATASTRO DEL ESTADO Y SECRETARIO DE ACTAS Y ACUERDOS



367 16

**367 16**

Gobierno de  
**Zapopan**

TABLAS DE VALORES  
2025

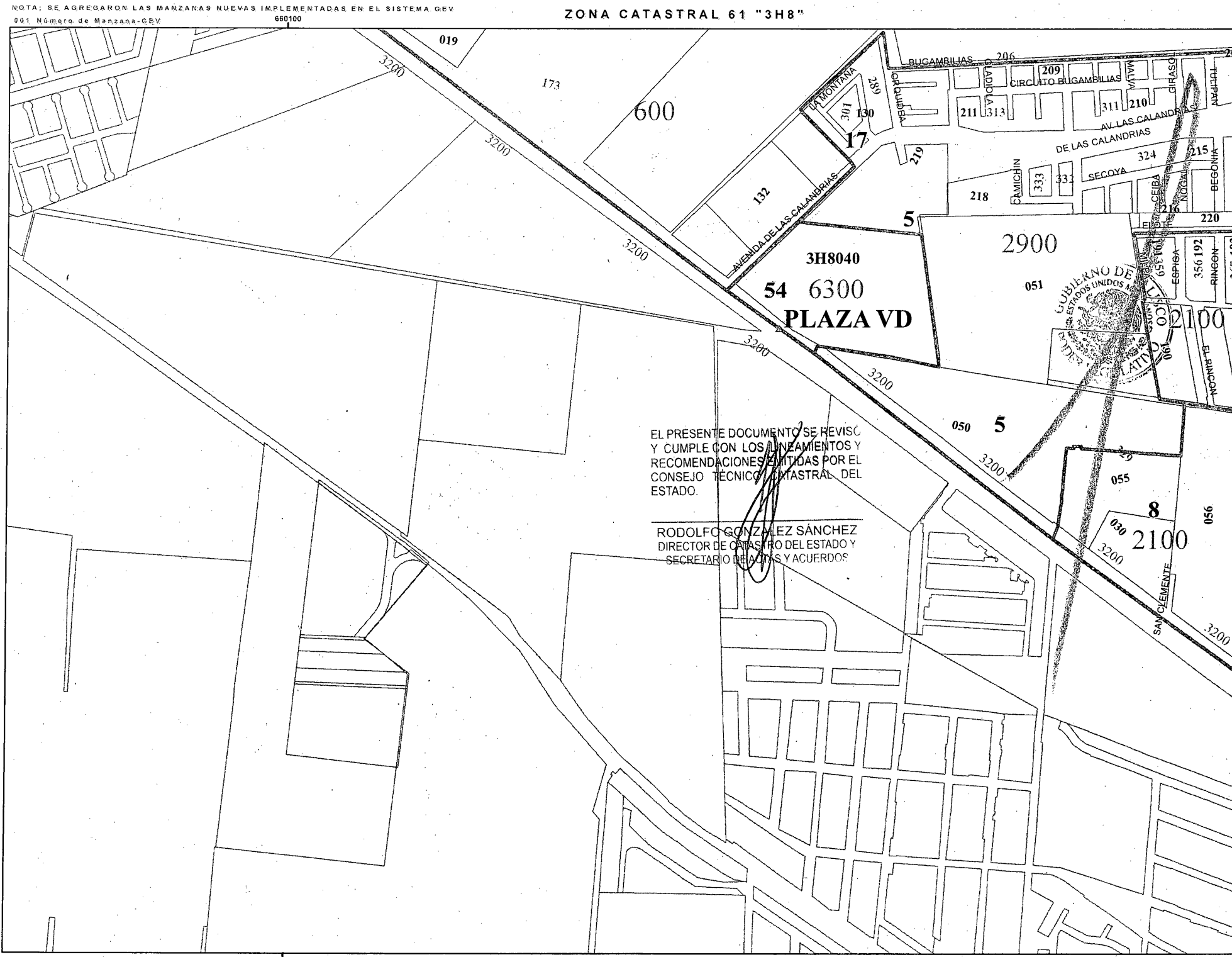
CONSEJO TÉCNICO CATASTRAL MUNICIPAL	CONSEJO TÉCNICO CATASTRAL DEL ESTADO
H. AYUNTAMIENTO DE ZAPOPAN	H. CONGRESO DEL ESTADO

**COLONIAS, FRACCIONAMIENTOS Y CONDOMINIOS REVISADOS**


- 1 VICENTE GUERRERO
- 2 CLUB SAN PATRICIO
- 3 FRACCIONAMIENTO LOS GUAYABOS
- 4 COLONIAS DEL RIO BLANCO
- 5 VILLAS DE LA LOMA
- 6 LOS ALAMITOS
- 7 LA PERQUERA
- 8 MARCELINO GARCIA BARRAGAN
- 9 JUAN GIL PREGIADO
- 10 ANEXO A VICENTE GUERRERO
- 11 VILLAS DE NUEVO MEXICO
- 12 LOMAS DE SAN GONZALO
- 13 VALLE DE NUEVO MEXICO
- 14 MIRAFLORES
- 15 TERCER MILENIO
- 16 PUERTA DEL LLANO
- 17 JARDINES DE SAN GONZALO
- 18 CAMPO REAL
- 19 BOSQUES DE LOS ENCINOS
- 20 VILLAS DEL VALLE
- 21 LAGO REAL
- 22 EL ZAPOTE II
- 23 VALLE IMPERIAL
- 24 EL ZAPOTE
- 25 RIO BLANCO
- 26 REAL CANTABRIA
- 27 BOSQUE DE SAN GONZALO
- 28 PUERTA SERENA
- 29 LA MORALEJA
- 30 ALTAVISTA
- 31 LA SAUCEDA RESIDENCIAL
- 32 SENDAS RESIDENCIAL
- 33 EL QUEMADO
- 34 MAIDEIRAS
- 35 CANTERA HABITAT
- 36 MAPLES 1
- 37 UNIDAD CONDOMINAL 4
- 38 CARRARA
- 39 ALCANTE RESIDENCIAL
- 40 PONTEVEDRA F7
- 41 GALARZA BIS CANTERA F9
- 42 ZOI CAPITAL NORTE RESIDENCIAL
- 43 CONJUNTO LEAÑO
- 44 PUNTO CAPITAL NORTE
- 45 ALTATERRA
- 46 MULTIPLAZA PINO DE ZAPOPAN
- 47 HABITACIONAL LOS PINOS
- 48 CASTAÑO
- 49 NATURALIS
- 50 EJIJO LOS BELENES (RIO BLANCO)
- 51 PLAZA VID
- 52 GRAND LA CANTERA F5 B
- 53 COTO 2
- 54 MAESTRO ALTURES
- 55 ARBOR SECCION 3A
- 56 COTO 3
- 57 CAPITAL PARK COLOTLAN
- 58 SECCION 6
- 59 COTO 5
- 60 SAN MIGUEL
- 61 VITA, SECCION 5A
- 62 NARA LA CANTERA F6
- 63 COTO 4
- 64 SECCION 2A
- 65 VALLE IMPERIAL VII-A
- 66 MAPLES 2

PROYECCIÓN UTM 13N  
DATUM: WGS 1984  
ESCALA: 1:24,609





ESCALA GRÁFICA



36817

  
 Gobierno de  
**Zapopan**

TABLAS DE VALORES  
2025

CONSEJO TÉCNICO CATASTRAL MUNICIPAL	CONSEJO TÉCNICO CATASTRAL DEL ESTADO
	
H. AYUNTAMIENTO DE ZAPOPAN	H. CONGRESO DEL ESTADO
	

**C. COLONIAS, FRACCIONAMIENTOS Y CONDOMINIOS DEL MUNICIPIO DE ZAPOPAN**

- 1 VICENTE GUERRERO
- 2 CLUB SAN PATRICIO
- 3 FRACCIONAMIENTO LOS GUAYABOS
- 4 COLINAS DEL RIO BLANCO
- 5 VILLAS DE LA LOMA
- 6 LOS ALAMITOS
- 7 LA PERIQUERA
- 8 MARCELINO GARCIA BARRAGAN
- 10 JUAN GIL PRECIADO
- 11 ANEXO A VICENTE GUERRERO
- 13 VILLAS DE NUEVO MEXICO
- 14 LOMAS DE SAN GONZALO
- 15 VALLE DE NUEVO MEXICO
- 16 MIRAFLORES
- 17 TERCER MILENIO
- 19 PUERTA DEL LLANO
- 20 JARDINES DE SAN GONZALO
- 21 CAMPO REAL I
- 22 BOSQUES DE LOS ENCINOS
- 23 VILLAS DEL VALLE
- 24 LAGO REAL
- 25 EL ZAPOTE II
- 26 VALLE IMPERIAL
- 27 EL ZAPOTE
- 28 RIO BLANCO
- 29 REAL CANTABRIA
- 30 BOSQUE DE SAN GONZALO
- 31 PUERTA SERENA
- 32 LA MORALEJA
- 33 ALTAVISTA
- 34 LA SAUCEDA RESIDENCIAL
- 35 SENDAS RESIDENCIAL
- 36 EL QUEMADO
- 37 MAIDEIRAS
- 38 CANTERA HABITAT
- 39 MAPLES I
- 40 UNIDAD CONDOMINIAL 4
- 41 CARRARA
- 42 ALCANTE RESIDENCIAL
- 43 PONTEVEDRA F7
- 44 GALARZA BIS CANTERA F9
- 45 ZOI CAPITAL NORTE RESIDENCIAL
- 46 CONJUNTO LEAÑO
- 47 PUNTO CAPITAL NORTE
- 48 ALTATERRA
- 49 MULTIPLAZA PINO DE ZAPOPAN
- 50 HABITACIONAL LOS PINOS
- 51 CASTAÑO
- 52 NATURALIS
- 53 EJIDO LOS BELENES (RIO BLANCO)
- 54 PLAZA VID
- 55 GRAND LA CANTERA F5 B
- 56 COTO 2
- 57 MAESTRO ALTURES
- 58 ARBOR SECCION 3A
- 59 COTO 3
- 60 CAPITAL PARK COLOTLAN
- 61 SECCION 6
- 62 COTO 5
- 63 SAN MIGUEL
- 64 VITA, SECCION 5A
- 65 NARA LA CANTERA F6
- 66 COTO 4
- 67 SECCION 2A
- 68 VALLE IMPERIAL VII-A
- 69 MAPLES 2

PROYECCIÓN UTM 13N  
DATUM: WGS 1984  
ESCALA: 1:24,809

ESCALA GRÁFICA

EL ESTADO DE JALISCO  
PERIÓDICO OFICIAL



369 18

Gobierno de  
**Zapopan**

TABLAS DE VALORES  
2025

CONSEJO TÉCNICO CATASTRAL MUNICIPAL	CONSEJO TÉCNICO CATASTRAL DEL ESTADO
H. AYUNTAMIENTO DE ZAPOPAN	H. CONGRESO DEL ESTADO

COPIA CERTIFICADA

COLONIAS, FRACCIONAMIENTOS Y CONDOMINIOS

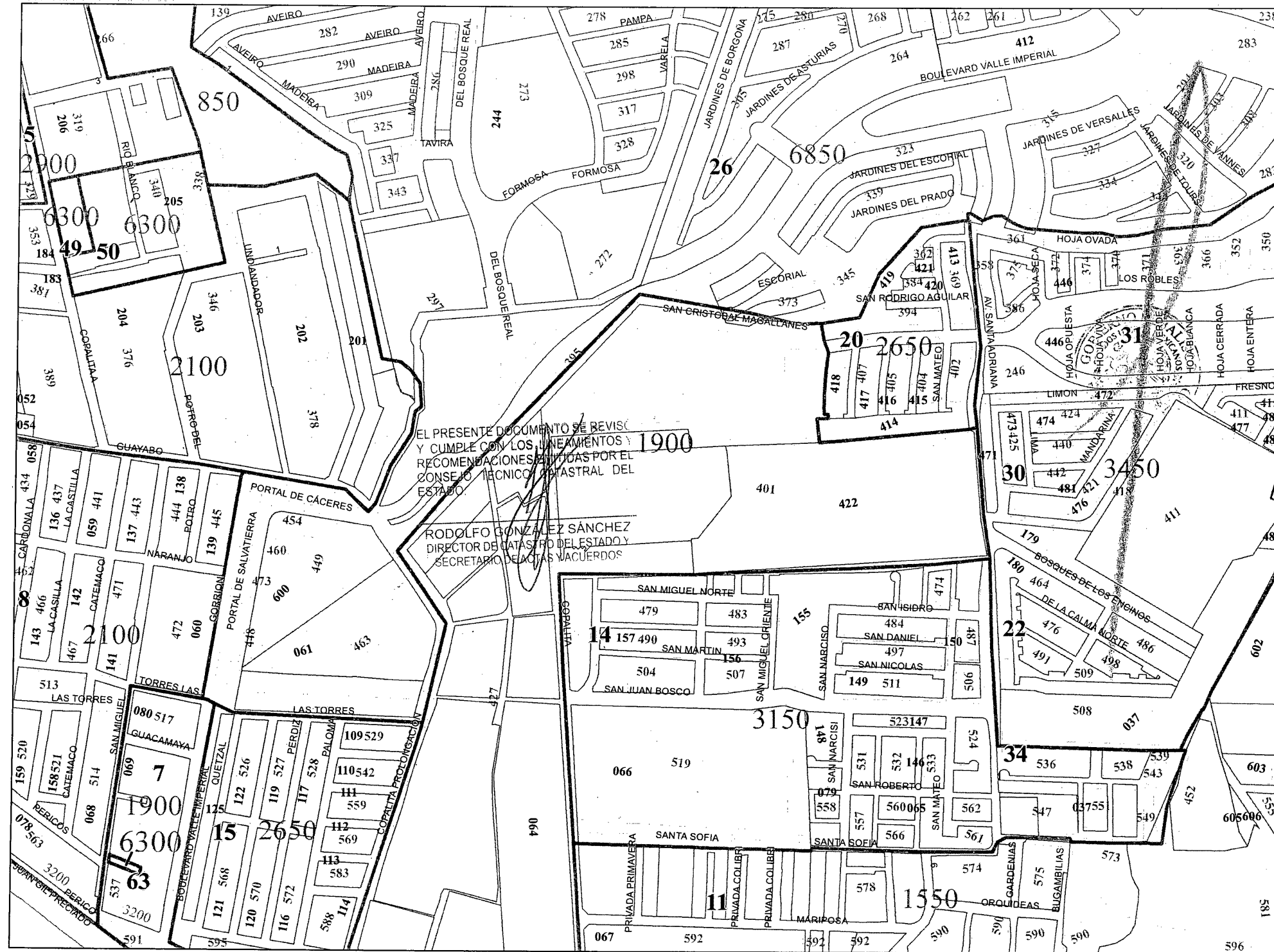
- VICENTE GUERRERO
- CIBB SAN PATRICIO
- FRACCIONAMIENTO LOS GUAYABOS
- COLINAS DEL RIO BLANCO
- VILLAS DE LA LOMA
- LOS ALAMITOS
- LA PERUQUERA
- MARCELINO GARCÍA BARRAGÁN
- JUAN GIL PRECIADO
- ANEXO A VICENTE GUERRERO
- VILLAS DE NUEVO MEXICO
- LOMAS DE SAN GONZALO
- VALLE DE NUEVO MEXICO
- MIRAFLORES
- TERCER MILENIO
- PUERTA DEL LLANO
- JARDINES DE SAN GONZALO
- CAMPO REAL I
- BOSQUES DE LOS ENCINOS
- VILLAS DEL VALLE
- LAGO REAL
- EL ZAPOTE II
- VALLE IMPERIAL
- EL ZAPOTE
- RÍO BLANCO
- REAL CANTABRIA
- BOSQUE DE SAN GONZALO
- PUERTA SERENA
- LA MORALEJA
- ALTAVISTA
- LA SAUCEDA RESIDENCIAL
- SENDAS RESIDENCIAL
- EL QUEMADO
- MAIDEIRAS
- CANTERA HABITAT
- MAPLES 1
- UNIDAD CONDOMINIAL 4
- CARRARA
- ALICANTE RESIDENCIAL
- PONTEVEDRA F7
- GALARZA BIS CANTERA F9
- ZOI CAPITAL NORTE RESIDENCIAL
- CONJUNTO LEAÑO
- PUNTO CAPITAL NORTE
- ALTATERRA
- MULTIPLAZA PINO DE ZAPOPAN
- HABITACIONAL LOS PINOS
- CASTAÑO
- NATURALIS
- EJIDO LOS BELENES (RIO BLANCO)
- PLAZA VID
- GRAND LA CANTERA F5 B
- COTO 2
- MAESTRO ALTURES
- ARBOR SECCION 3A
- COTO 3
- CAPITAL PARK COLOTLAN
- SECCION 6
- COTO 5
- SAN MIGUEL
- VITA, SECCIÓN 5A
- NARA LA CANTERA F6
- COTO 4
- SECCIÓN 2A
- VALLE IMPERIAL VII-A
- MAPLES 2

PROYECCIÓN UTM 13N  
DATUM: WGS 1984  
ESCALA: 1:24,500

ESCALA GRÁFICA

NOTA: SE AGREGARON LAS MANZANAS NUEVAS IMPLEMENTADAS EN EL SISTEMA GEV  
901 Número de Manzana-GEV

ZONA CATASTRAL 61 "3H8"



37019

Coahuila de Zaragoza  
Zapopan

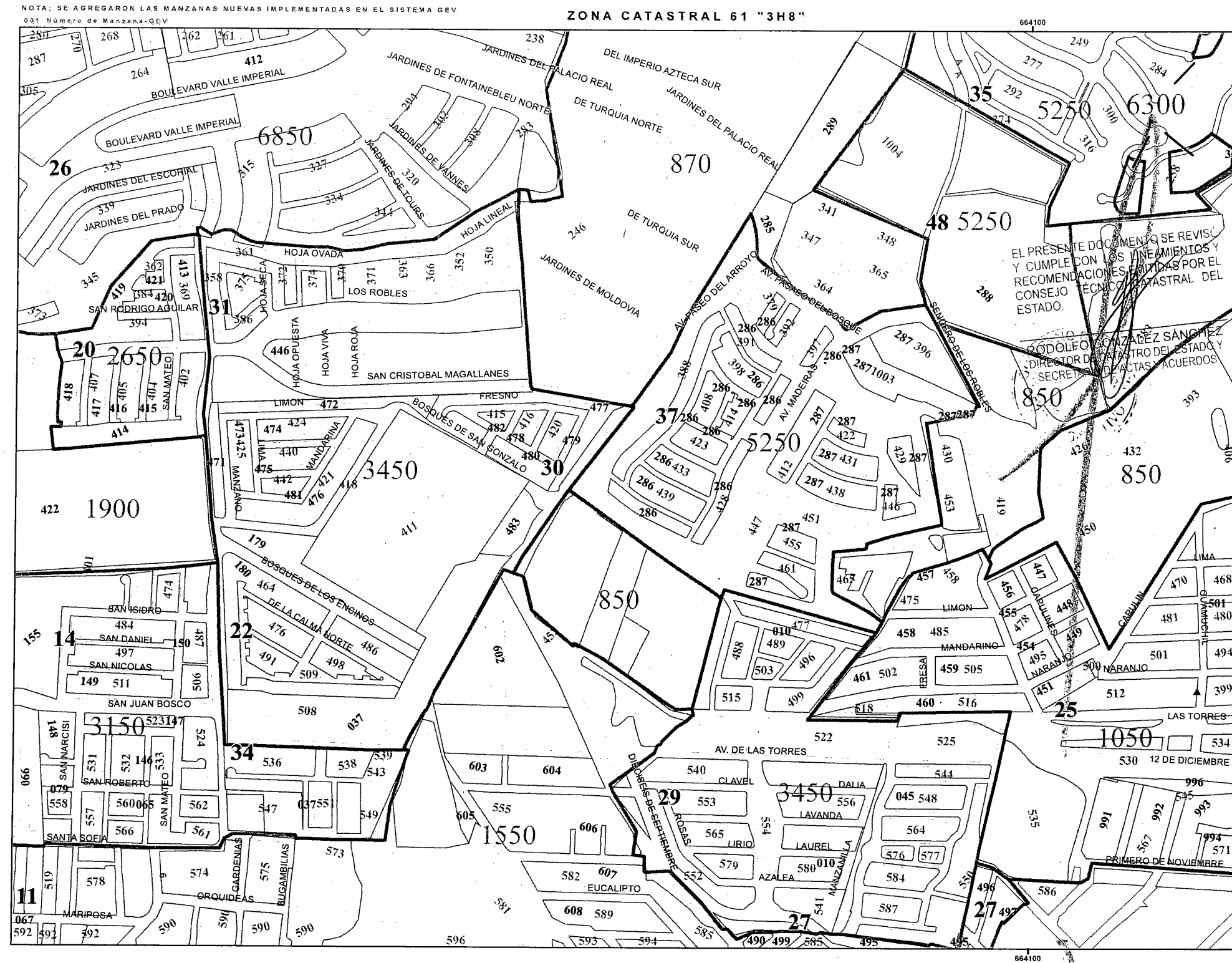
TABLAS DE VALORES  
2025

CONSEJO TÉCNICO CATASTRAL MUNICIPAL  
CONSEJO TÉCNICO CATASTRAL DEL ESTADO

H. AYUNTAMIENTO DE ZAPOPAN  
H. CONGRESO DEL ESTADO

PROYECCIÓN UTM 13N.  
DATUM: WGS 1984  
ESCALA: 1:24,500





0 25 50 100 METROS  
ESCALA GRÁFICA



391 20

Gobierno de  
**Zapopan**

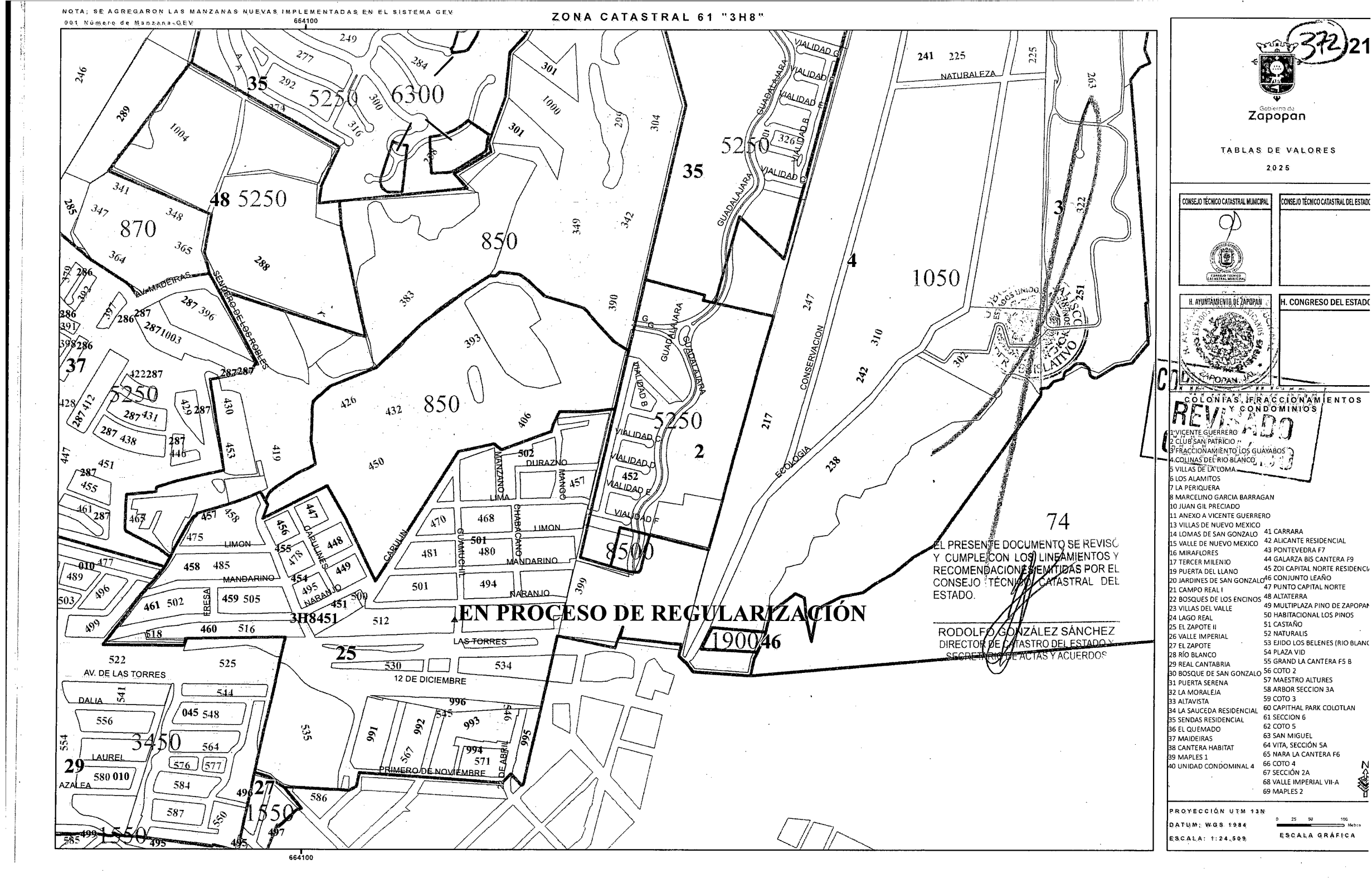
TABLAS DE VALORES  
2025

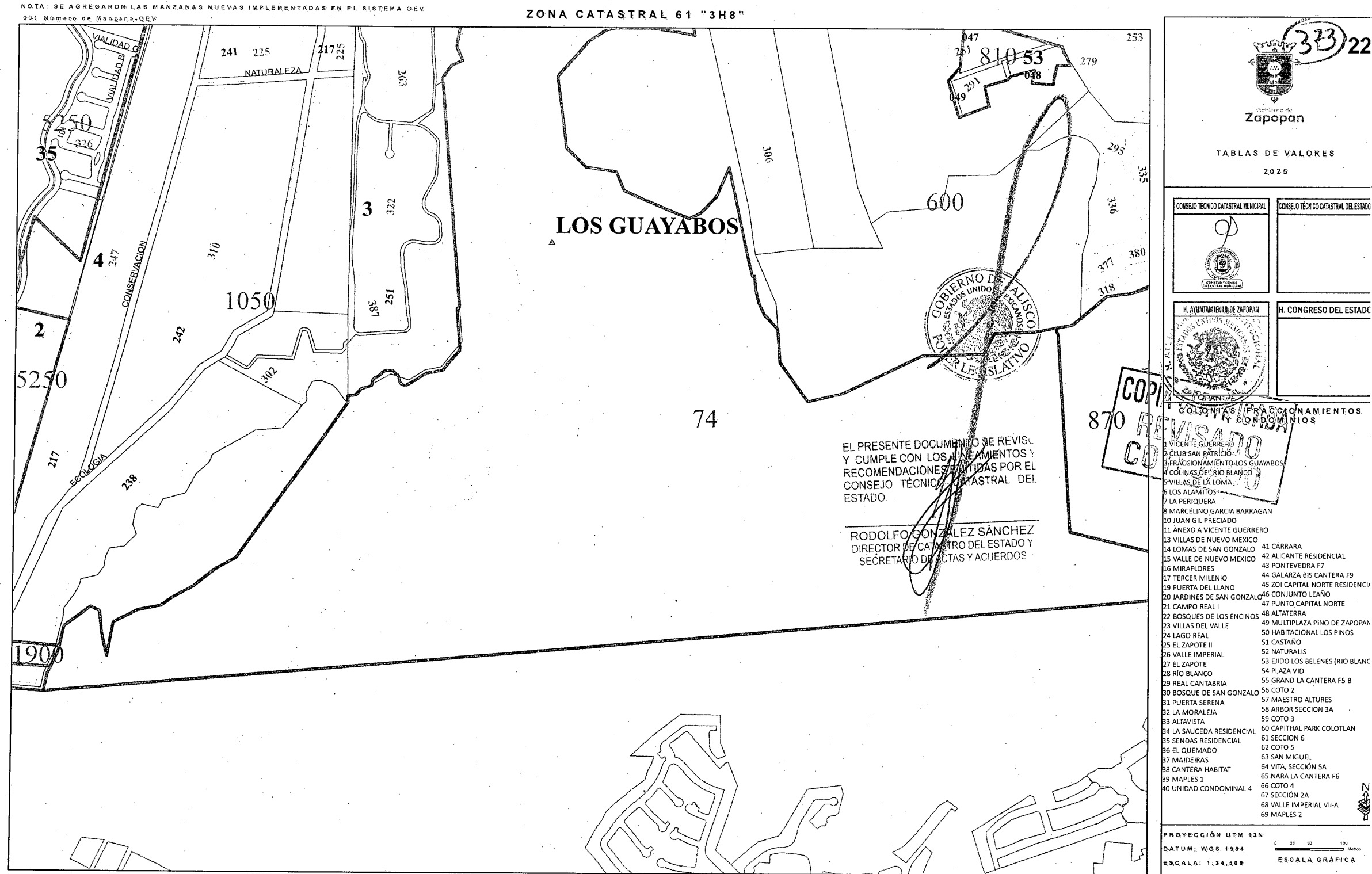
 CONSEJO TÉCNICO CATASTRAL MUNICIPAL	 CONSEJO TÉCNICO CATASTRAL DEL ESTADO
 H. AYUNTAMIENTO DE ZAPOPAN	 H. CONGRESO DEL ESTADO

**COLONIAS, FRACCIONAMIENTOS Y CONDOMINIOS**

- 1 VICÉNTE GUERRERO.
- 2 CLUB SAN PATRICIO
- 3 FRACCIONAMIENTO LOS GUAYABOS
- 4 COLINAS DEL RIO BLANCO
- 5 VILLAS DE LA LOMA
- 6 LOS ALAMITOS
- 7 LA PERQUERA
- 8 MARCELINO GARCIA BARRAGAN
- 9 JUAN GIL PRECIADO
- 10 ANEXO A VICENTE GUERRERO
- 11 VILLAS DE NUEVO MEXICO
- 12 LOMAS DE SAN GONZALO
- 13 VALLE DE NUEVO MEXICO
- 14 MIRAFLORES
- 15 TERCER MILENIO
- 16 PUERTA DEL LLANO
- 17 JARDINES DE SAN GONZALO
- 18 CAMPO REAL I
- 19 BOSQUES DE LOS ENCINOS
- 20 VILLAS DEL VALLE
- 21 LAGO REAL
- 22 EL ZAPOTE II
- 23 VALLE IMPERIAL
- 24 EL ZAPOTE
- 25 RIO BLANCO
- 26 LA CANTABRIA
- 27 BOSQUE DE SAN GONZALO
- 28 PUERTA SERENA
- 29 LA MORALEIA
- 30 ALTAVISTA
- 31 LA SAUCEDA RESIDENCIAL
- 32 SENDAS RESIDENCIAL
- 33 EL QUEMADO
- 34 MADEIRAS
- 35 CANTERA HABITAT
- 36 MAPLES 1
- 37 UNIDAD CONDOMINIAL 4
- 38 VICENTE GUERRERO
- 39 CLUB SAN PATRICIO
- 40 FRACCIONAMIENTO LOS GUAYABOS
- 41 COLINAS DEL RIO BLANCO
- 42 VILLAS DE LA LOMA
- 43 LOS ALAMITOS
- 44 LA PERQUERA
- 45 MARCELINO GARCIA BARRAGAN
- 46 JUAN GIL PRECIADO
- 47 ANEXO A VICENTE GUERRERO
- 48 VILLAS DE NUEVO MEXICO
- 49 LOMAS DE SAN GONZALO
- 50 VALLE DE NUEVO MEXICO
- 51 MIRAFLORES
- 52 TERCER MILENIO
- 53 PUERTA DEL LLANO
- 54 JARDINES DE SAN GONZALO
- 55 CAMPO REAL I
- 56 BOSQUES DE LOS ENCINOS
- 57 VILLAS DEL VALLE
- 58 LAGO REAL
- 59 EL ZAPOTE II
- 60 VALLE IMPERIAL
- 61 EL ZAPOTE
- 62 RIO BLANCO
- 63 LA CANTABRIA
- 64 BOSQUE DE SAN GONZALO
- 65 PUERTA SERENA
- 66 LA MORALEIA
- 67 ALTAVISTA
- 68 LA SAUCEDA RESIDENCIAL
- 69 SENDAS RESIDENCIAL
- 70 EL QUEMADO
- 71 MADEIRAS
- 72 CANTERA HABITAT
- 73 MAPLES 1
- 74 UNIDAD CONDOMINIAL 4
- 75 VICENTE GUERRERO
- 76 CLUB SAN PATRICIO
- 77 FRACCIONAMIENTO LOS GUAYABOS
- 78 COLINAS DEL RIO BLANCO
- 79 VILLAS DE LA LOMA
- 80 LOS ALAMITOS
- 81 LA PERQUERA
- 82 MARCELINO GARCIA BARRAGAN
- 83 JUAN GIL PRECIADO
- 84 ANEXO A VICENTE GUERRERO
- 85 VILLAS DE NUEVO MEXICO
- 86 LOMAS DE SAN GONZALO
- 87 VALLE DE NUEVO MEXICO
- 88 MIRAFLORES
- 89 TERCER MILENIO
- 90 PUERTA DEL LLANO
- 91 JARDINES DE SAN GONZALO
- 92 CAMPO REAL I
- 93 BOSQUES DE LOS ENCINOS
- 94 VILLAS DEL VALLE
- 95 LAGO REAL
- 96 EL ZAPOTE II
- 97 VALLE IMPERIAL
- 98 EL ZAPOTE
- 99 RIO BLANCO
- 100 LA CANTABRIA
- 101 BOSQUE DE SAN GONZALO
- 102 PUERTA SERENA
- 103 LA MORALEIA
- 104 ALTAVISTA
- 105 LA SAUCEDA RESIDENCIAL
- 106 SENDAS RESIDENCIAL
- 107 EL QUEMADO
- 108 MADEIRAS
- 109 CANTERA HABITAT
- 110 MAPLES 1
- 111 UNIDAD CONDOMINIAL 4

PROYECCIÓN UTM 13N  
DATUM: WGS 1984  
ESCALA: 1:24,509

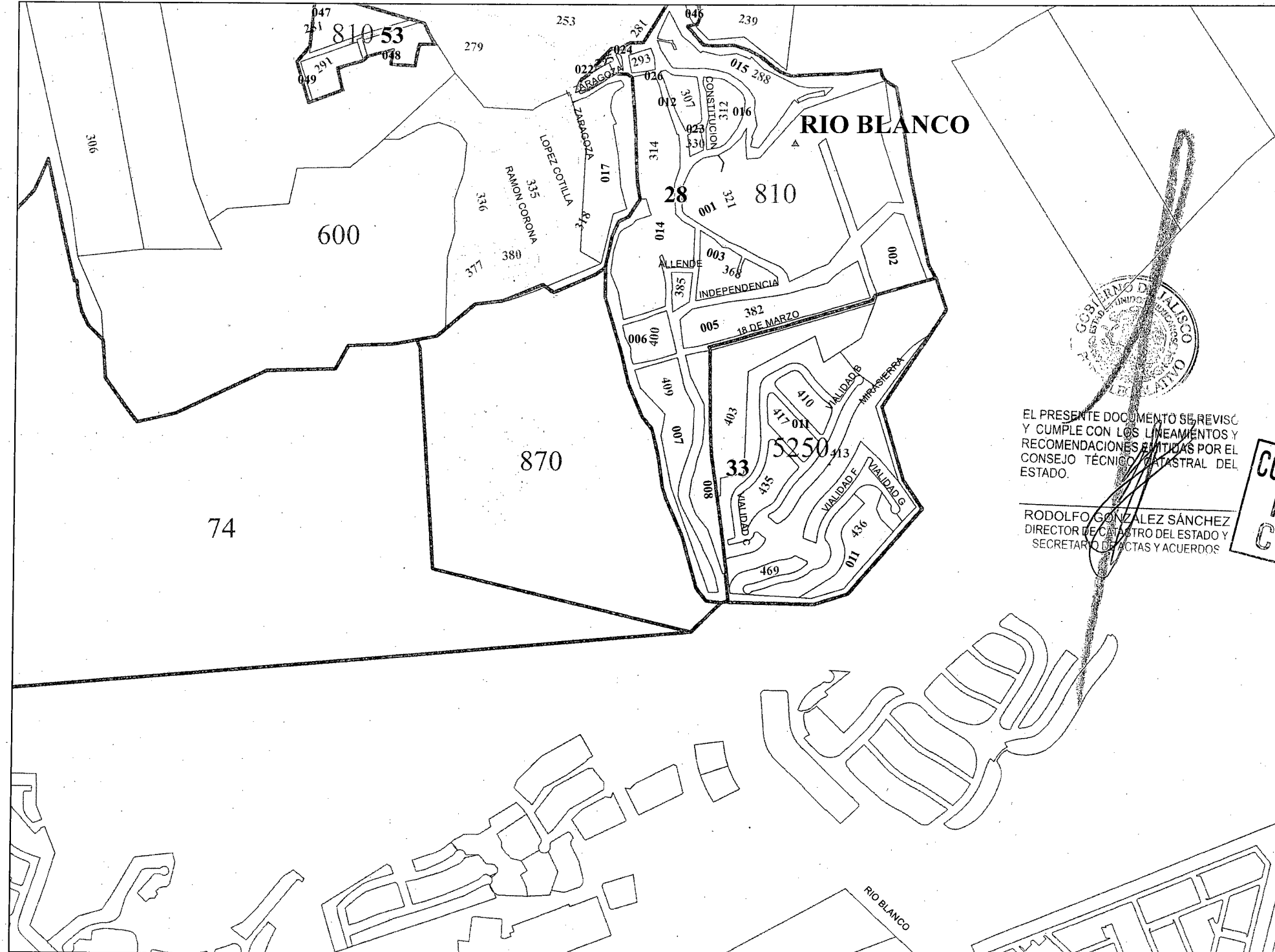







NOTA: SE AGREGARON LAS MANZANAS NUEVAS IMPLEMENTADAS EN EL SISTEMA GEV  
991 Número de Manzana-GEV

ZONA CATASTRAL 61 "3H8"



EL PRESENTE DOCUMENTO SE REVISÓ Y CUMPLE CON LOS LINEAMIENTOS Y RECOMENDACIONES EMITIDAS POR EL CONSEJO TÉCNICO CATASTRAL DEL ESTADO.





RODOLFO GONZALEZ SANCHEZ  
DIRECTOR DE CATASTRO DEL ESTADO Y SECRETARIO DE ACTAS Y ACUERDOS



377 23

Gobierno de  
**Zapopan**

TABLAS DE VALORES  
2025

<p>CONSEJO TÉCNICO CATASTRAL MUNICIPAL</p> 	<p>CONSEJO TÉCNICO CATASTRAL DEL ESTADO</p> 
<p>H. AYUNTAMIENTO DE ZAPOPAN</p> 	<p>H. CONGRESO DEL ESTADO</p> 

COLONIAS, FRACCIONAMIENTOS Y CONDOMINIOS

1 VICENTE GUERRERO	41 GARRARA
2 CLUB SAN PATRICIO	42 ALCANTE RESIDENCIAL
3 FRACCIONAMIENTO LOS GUAYABOS	43 PONTEVEDRA F7
4 COLONIAS DEL RIO BLANCO	44 GALARZA BIS CANTERA F9
5 VILLAS DE LA LOMA	45 ZOI CAPITAL NORTE RESIDENCIAL
6 SILOS (AMITOS)	46 CONJUNTO LEAÑO
7 LA PERQUERA	47 PUNTO CAPITAL NORTE
8 MARCELYNO GARCIA BARRAGAN	48 ALTATERRA
9 JUAN GIL PRECADO	49 MULTIPLAZA PINO DE ZAPOPAN
10 ANEXO VICENTE GUERRERO	50 HABITACIONAL LOS PINOS
11 VILLAS DE NUEVO MEXICO	51 CASTAÑO
12 LOMAS DE SAN GONZALO	52 NATURALIS
13 VALLE DE NUEVO MEXICO	53 EJIDO LOS BELENES (RIO BLANCO)
14 LOMAS DE SAN GONZALO	54 PLAZA VID
15 VALLE DE NUEVO MEXICO	55 GRAND LA CANTERA FS B
16 MIRAFLORES	56 COTO 2
17 TERCER MILENIO	57 MAESTRO ALTURES
18 PUERTA DEL LLANO	58 ARBOR SECCION 3A
19 JARDINES DE SAN GONZALO	59 COTO 3
20 CAMPO REAL I	60 CAPITAL PARK COLOTLAN
21 BOSQUES DE LOS ENCINOS	61 SECCION 6
22 VILLAS DEL VALLE	62 COTO 5
23 LAGO REAL	63 SAN MIGUEL
24 EL ZAPOTE II	64 VITA, SECCION 5A
25 VALLE IMPERIAL	65 NARA LA CANTERA F6
26 EL ZAPOTE	66 COTO 4
27 RIO BLANCO	67 SECCION 2A
28 REAL CANTABRIA	68 VALLE IMPERIAL VII-A
29 BOSQUE DE SAN GONZALO	69 MAPLES 2
30 PUERTA SERENA	
31 LA MORALEJA	
32 ALTAVISTA	
33 LA SALICEDA RESIDENCIAL	
34 SENDAS RESIDENCIAL	
35 EL QUEMADO	
36 MAIDEIRAS	
37 CANTERA HABITAT	
38 MAPLES 1	
39 UNIDAD CONDOMINAL 4	

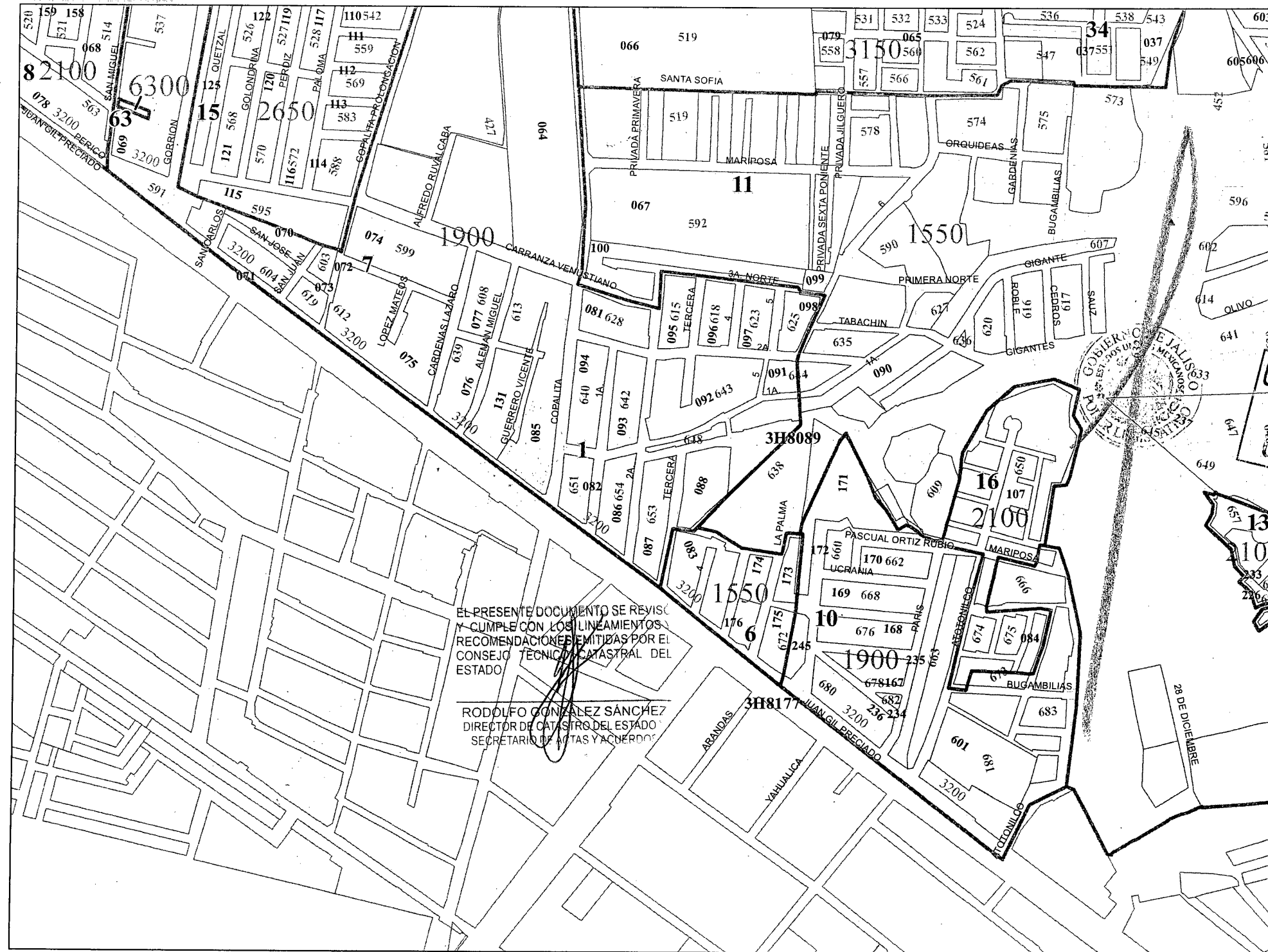
PROYECCION UTM 13N  
DATUM: WGS 1984  
ESCALA: 1:24,509

# EL ESTADO DE JALISCO

PERIÓDICO OFICIAL

NOTA: SE AGREGARON LAS MANZANAS NUEVAS IMPLEMENTADAS EN EL SISTEMA GEV  
001 Número de Manzana-GEV

## ZONA CATASTRAL 61 "3H8"



EL PRESENTE DOCUMENTO SE REVISÓ Y CUMPLE CON LOS LINEAMIENTOS Y RECOMENDACIONES EMITIDAS POR EL CONSEJO TÉCNICO CATASTRAL DEL ESTADO.

RODOLFO GONZÁLEZ SÁNCHEZ  
DIRECTOR DE CATASTRO DEL ESTADO  
SECRETARIO DE ACTAS Y ACUERDOS



375 24

Gobierno de  
**Zapopan**

TABLAS DE VALORES  
2025

CONSEJO TÉCNICO CATASTRAL MUNICIPAL	CONSEJO TÉCNICO CATASTRAL DEL ESTADO
H. AYUNTAMIENTO DE ZAPOPAN	H. CONGRESO DEL ESTADO

COLONIAS, FRACCIONAMIENTOS Y CONDOMINIOS

- VICENTE GUERRERO
- CLUB SAN PATRICIO
- FRACCIONAMIENTO LOS GUAYABOS
- COLINAS DEL RIO BLANCO
- VILLAS DE LA LOMA
- LOS ALAMITOS
- LA PERIQUERA
- MARCELINO GARCIA BARRAGAN
- JUAN GIL PRECIADO
- ANEXO A VICENTE GUERRERO
- VILLAS DE NUEVO MEXICO
- LOMAS DE SAN GONZALO
- VALLE DE NUEVO MEXICO
- MIRAFLORES
- TERCER MILENIO
- PUERTA DEL LLANO
- JARDINES DE SAN GONZALO
- CAMPO REAL I
- BOSQUES DE LOS ENCINOS
- VILLAS DEL VALLE
- LAGO REAL
- EL ZAPOTE II
- VALLE IMPERIAL
- EL ZAPOTE
- RIO BLANCO
- REAL CANTABRIA
- BOSQUE DE SAN GONZALO
- PUERTA SERENA
- LA MORALEJA
- ALTAVISTA
- LA SAUCEDA RESIDENCIAL
- SENDAS RESIDENCIAL
- EL QUEMADO
- MAIDEIRAS
- CANTERA HABITAT
- MAPLES 1
- UNIDAD CONDOMINIAL 4
- CARRARA
- ALICANTE RESIDENCIAL
- PONTEVEDRA F7
- GALARZA BIS CANTERA F9
- ZOI CAPITAL NORTE RESIDENCIAL
- CONJUNTO LEAÑO
- PUNTO CAPITAL NORTE
- ALTATERRA
- MULTIPLAZA PINO DE ZAPOPAN
- HABITACIONAL LOS PINOS
- CASTAÑO
- NATURALIS
- EL ZAPOTE
- PLAZA VID
- GRAND LA CANTERA F5 B
- COTO 2
- MAESTRO ALTURES
- ARBOR SECCION 3A
- COTO 3
- CAPITAL PARK COLOTLAN
- SECCION 6
- COTO 5
- SAN MIGUEL
- VITA, SECCION 5A
- NARA LA CANTERA F6
- COTO 4
- SECCION 2A
- VALLE IMPERIAL VII-A
- MAPLES 2

PROYECCIÓN UTM 13N  
DATUM: WGS 1984  
ESCALA: 1:24,000

ESCALA GRÁFICA


NOTA: SE AGREGARON LAS MANZANAS NUEVAS IMPLEMENTADAS EN EL SISTEMA GEV  
901 Número de Manzana-GEV

ZONA CATASTRAL 61 "3H8"



EL PRESENTE DOCUMENTO SE REVISÓ Y CUMPLE CON LOS LINEAMIENTOS Y RECOMENDACIONES EMITIDAS POR EL CONSEJO TÉCNICO CATASTRAL DEL ESTADO.

RODOLFO GONZÁLEZ SANCHEZ  
DIRECTOR DE CATASTRO DEL ESTADO Y SECRETARIO DE ACTAS Y ACUERDOS







376 25

GOBIERNO DEL ESTADO DE JALISCO

Secretaría de Catastro

TABLAS DE VALORES  
2025

 CONSEJO TÉCNICO CATASTRAL MUNICIPAL	 CONSEJO TÉCNICO CATASTRAL DEL ESTADO
 H. AYUNTAMIENTO DE ZAPOPAN	 H. CONGRESO DEL ESTADO

REVISADO

COLONIAS, FRACCIONAMIENTOS Y CONDOMINIOS

- 1 VICENTE GUERRERO
- 2 CLUB SAN PATRICIO
- 3 FRACCIONAMIENTO LOS GUAYABOS
- 4 COLINAS DEL RIO BLANCO
- 5 VILLAS DE LA LOMA
- 6 LOS ALAMITOS
- 7 LA PERIQUERA
- 8 MARCELINO GARCIA BARRAGAN
- 9 JUAN GIL PRECIADO
- 10 ANEXO A VICENTE GUERRERO
- 11 VILLAS DE NUEVO MEXICO
- 12 LOMAS DE SAN GONZALO
- 13 VALLE DE NUEVO MEXICO
- 14 MIRAFLORES
- 15 TERCER MILENIO
- 16 PUERTA DEL LLANO
- 17 JARDINES DE SAN GONZALO
- 18 CAMPO REAL I
- 19 BOSQUES DE LOS ENCINOS
- 20 VILLAS DEL VALLE
- 21 LAGO REAL
- 22 EL ZAPOTE II
- 23 VALLE IMPERIAL
- 24 EL ZAPOTE
- 25 RÍO BLANCO
- 26 REAL CANTABRIA
- 27 BOSQUE DE SAN GONZALO
- 28 PUERTA SERENA
- 29 LA MORALEJA
- 30 ALTAVISTA
- 31 LA SAUCEDA RESIDENCIAL
- 32 SENDAS RESIDENCIAL
- 33 EL QUEMADO
- 34 MAIDEIRAS
- 35 CANTERA HABITAT
- 36 MAPLES I
- 37 UNIDAD CONDOMINAL 4
- 38 CARRARA
- 39 ALICANTE RESIDENCIAL
- 40 PONTEVEDRA F7
- 41 GALARZA BIS CANTERA F9
- 42 ZOI CAPITAL NORTE RESIDENCIA
- 43 CONJUNTO LEAÑO
- 44 PUNTO CAPITAL NORTE
- 45 ALTATERRA
- 46 MULTIPLAZA PINO DE ZAPOPAN
- 47 HABITACIONAL LOS PINOS
- 48 CASTAÑO
- 49 NATURALIS
- 50 EJIDO LOS BELENES (RIO BLANCO)
- 51 PLAZA VID
- 52 GRAND LA CANTERA FS B
- 53 COTO 2
- 54 MAESTRO ALTURES
- 55 ARBOR SECCION 3A
- 56 COTO 3
- 57 CAPITAL PARK COLOTLAN
- 58 SECCION 6
- 59 COTO 5
- 60 SAN MIGUEL
- 61 VITA, SECCIÓN 5A
- 62 NARA LA CANTERA F6
- 63 COTO 4
- 64 SECCIÓN 2A
- 65 VALLE IMPERIAL VII-A
- 66 MAPLES 2

PROYECCIÓN UTM 13N  
DATUM: WGS 1984  
ESCALA: 1:24,500

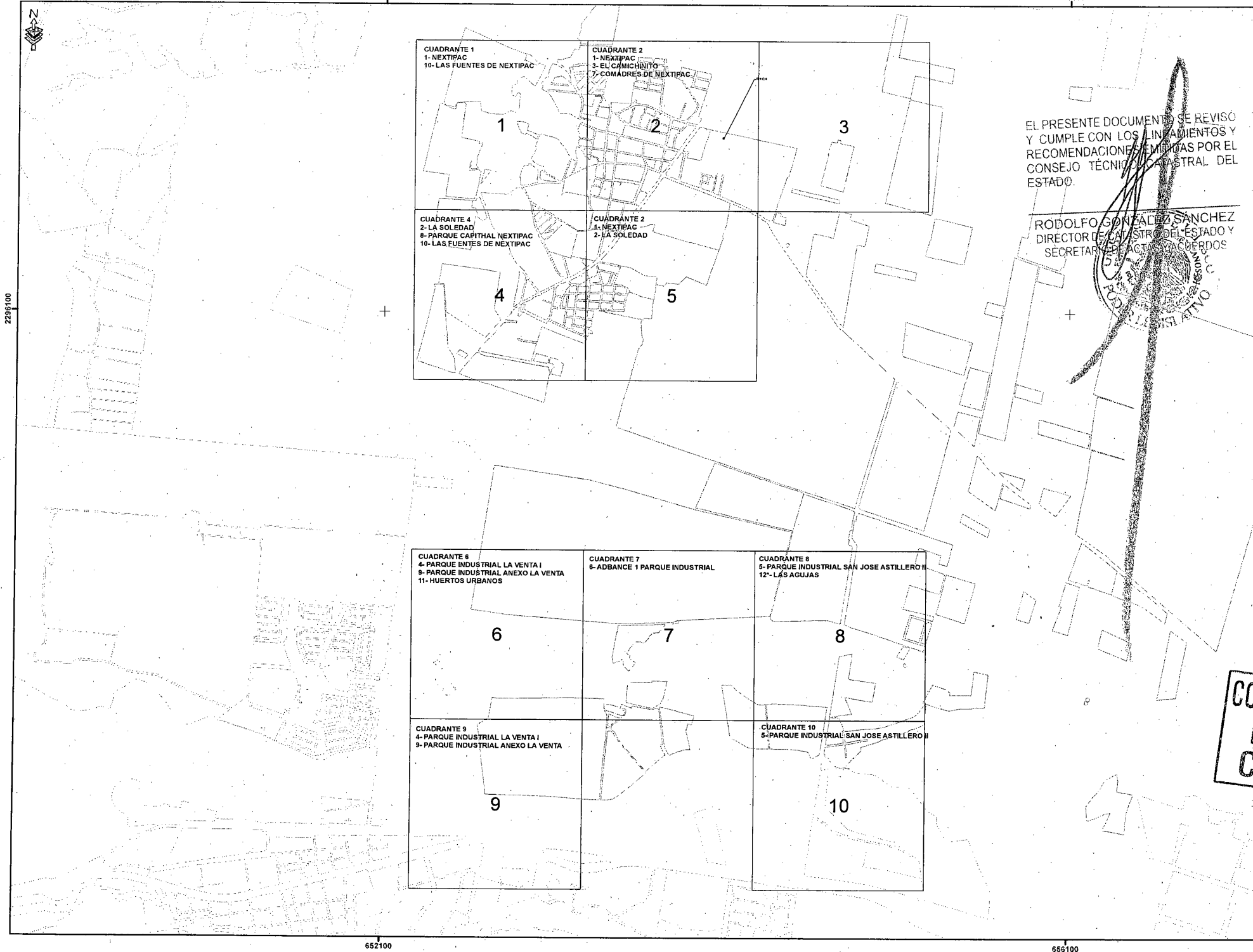
ESCALA GRÁFICA

# EL ESTADO DE JALISCO

PERIÓDICO OFICIAL

NOTA: SE AGREGARON LAS MANZANAS NUEVAS IMPLEMENTADAS EN EL SISTEMA GEV  
961 Número de Manzana-GEV

## ZONA CATASTRAL 62 "3E9"



EL PRESENTE DOCUMENTO SE REVISÓ Y CUMPLE CON LOS REQUISITOS Y RECOMENDACIONES EMITIDAS POR EL CONSEJO TÉCNICO CATASTRAL DEL ESTADO.

RODOLFO GONZÁLEZ SANCHEZ  
DIRECTOR DE CATASTRO DEL ESTADO Y  
SECRETARÍA DE ACTOS Y ACUERDOS



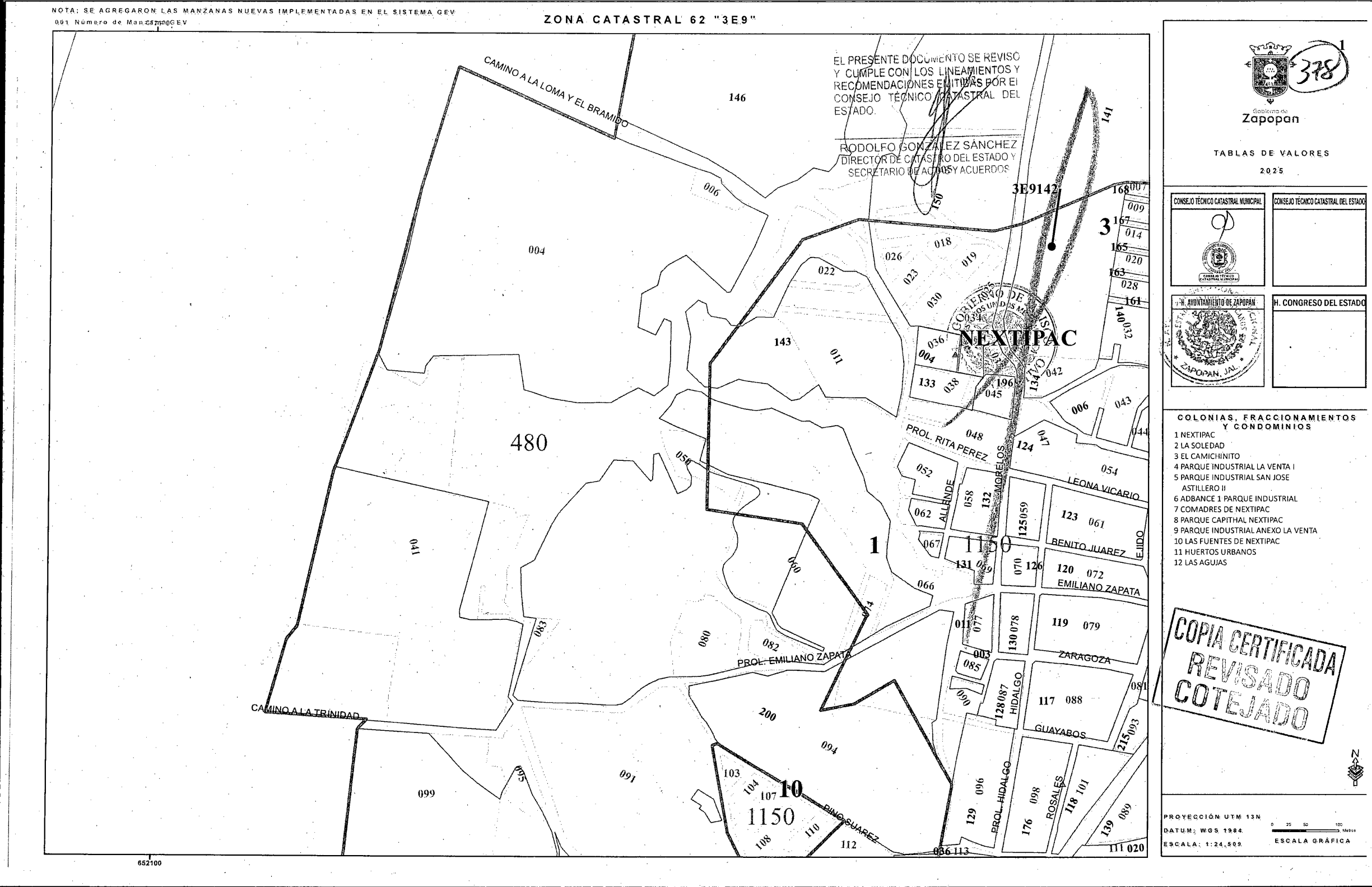
TABLAS DE VALORES  
2025

CONSEJO TÉCNICO CATASTRAL MUNICIPAL	CONSEJO TÉCNICO CATASTRAL DEL ESTADO
H. AYUNTAMIENTO DE ZAPOPAN	H. CONGRESO DEL ESTADO

- COLONIAS, FRACCIONAMIENTOS Y CONDOMINIOS
- 1 NEX TIPAC
  - 2 LA SOLEDAD
  - 3 EL CAMICHINITO
  - 4 PARQUE INDUSTRIAL LA VENTA I
  - 5 PARQUE INDUSTRIAL SAN JOSE ASTILLERO II
  - 6 ADBANCE 1 PARQUE INDUSTRIAL
  - 7 COMADRES DE NEX TIPAC
  - 8 PARQUE CAPITAL NEX TIPAC
  - 9 PARQUE INDUSTRIAL ANEXAA LA VENTA
  - 10 LAS FUENTES DE NEX TIPAC
  - 11 HUERTOS URBANOS
  - 12 LAS AGUJAS

**COPIA CERTIFICADA  
REVISADO  
COTEJADO**

PROYECCIÓN UTM 13N  
DATUM: WGS 1984  
ESCALA: 1:24,609



378

Gobierno del  
**Zapopan**

TABLAS DE VALORES  
2025

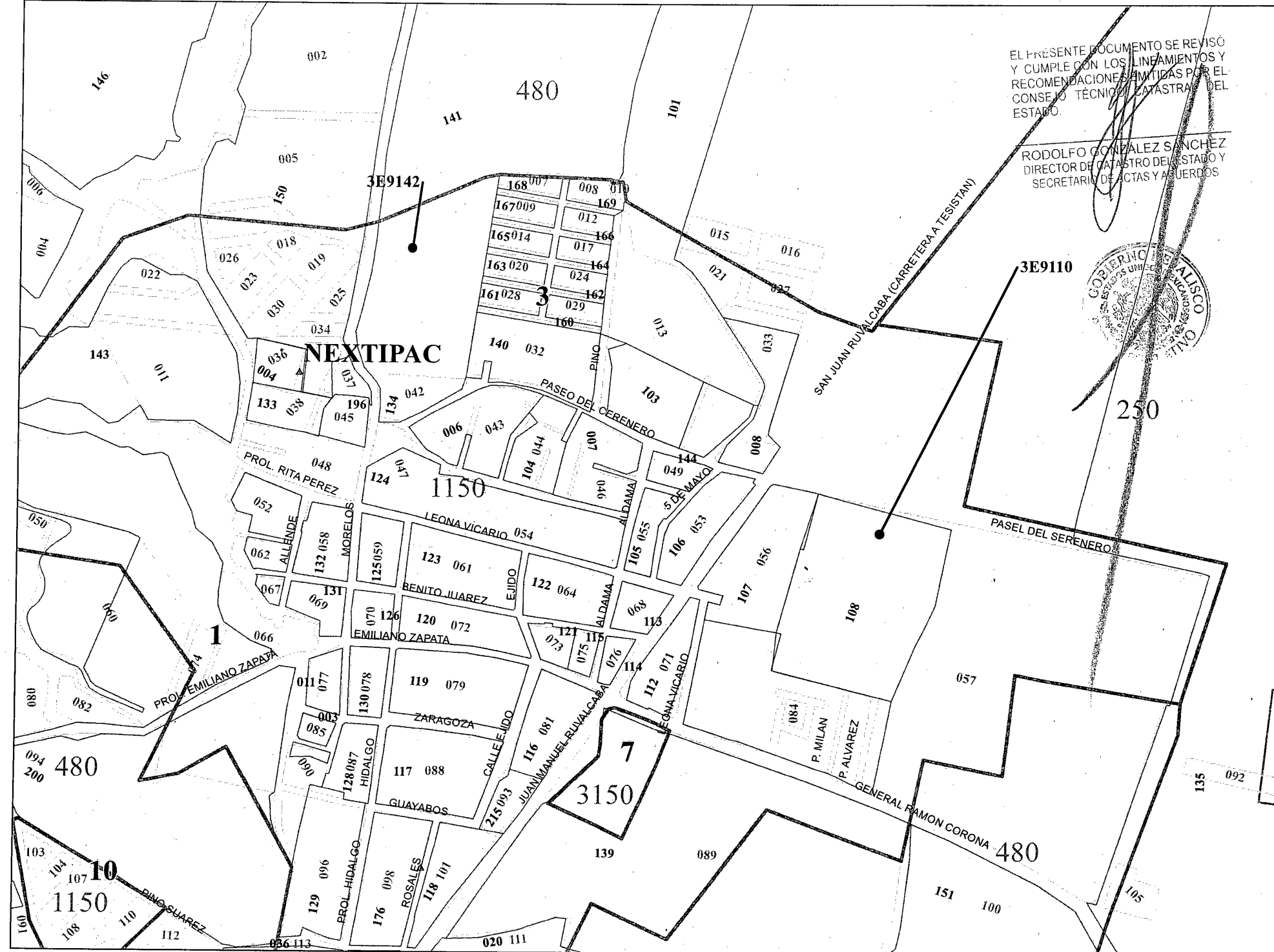
CONSEJO TÉCNICO CATASTRAL MUNICIPAL	CONSEJO TÉCNICO CATASTRAL DEL ESTADO
H. AYUNTAMIENTO DE ZAPOPAN	H. CONGRESO DEL ESTADO

COLONIAS, FRACCIONAMIENTOS Y CONDOMINIOS

- NEX TIPAC
- LA SOLEDAD
- EL CAMICHINITO
- PARQUE INDUSTRIAL LA VENTA I
- PARQUE INDUSTRIAL SAN JOSE
- ASTILLERO II
- ADBANCE 1 PARQUE INDUSTRIAL
- COMADRES DE NEX TIPAC
- PARQUE CAPITAL NEX TIPAC
- PARQUE INDUSTRIAL ANEXO LA VENTA
- LAS FUENTES DE NEX TIPAC
- HUERTOS URBANOS
- LAS AGUJAS

NOTA: SE AGREGARON LAS MANZANAS NUEVAS IMPLEMENTADAS EN EL SISTEMA GEV  
001 Número de Manzana-GEV

ZONA CATASTRAL 62 "3E9"




EL PRESENTE DOCUMENTO SE REVISÓ Y CUMPLE CON LOS LINEAMIENTOS Y RECOMENDACIONES EMITIDAS POR EL CONSEJO TÉCNICO CATASTRAL DEL ESTADO.



RODOLFO GONZÁLEZ SÁNCHEZ  
DIRECTOR DE CATASTRO DEL ESTADO Y SECRETARÍA DE ACTAS Y ACUERDOS



2

  
Gobierno de  
**Zapopan**

TABLAS DE VALORES  
2025

CONSEJO TÉCNICO CATASTRAL MUNICIPAL	CONSEJO TÉCNICO CATASTRAL DEL ESTADO
	
H. AYUNTAMIENTO DE ZAPOPAN	H. CONGRESO DEL ESTADO
	

**COLONIAS, FRACCIONAMIENTOS Y CONDOMINIOS**

- 1 NEXTIPAC
- 2 LA SOLEDAD
- 3 EL CAMICHINITO
- 4 PARQUE INDUSTRIAL LA VENTA I
- 5 PARQUE INDUSTRIAL SAN JOSE ASTILLERO II
- 6 ADBANCE 1 PARQUE INDUSTRIAL
- 7 COMADRES DE NEXTIPAC
- 8 PARQUE CAPITAL NEXTIPAC
- 9 PARQUE INDUSTRIAL ANEXO LA VENTA
- 10 LAS FUENTES DE NEXTIPAC
- 11 HUERTOS URBANOS
- 12 LAS AGUJAS

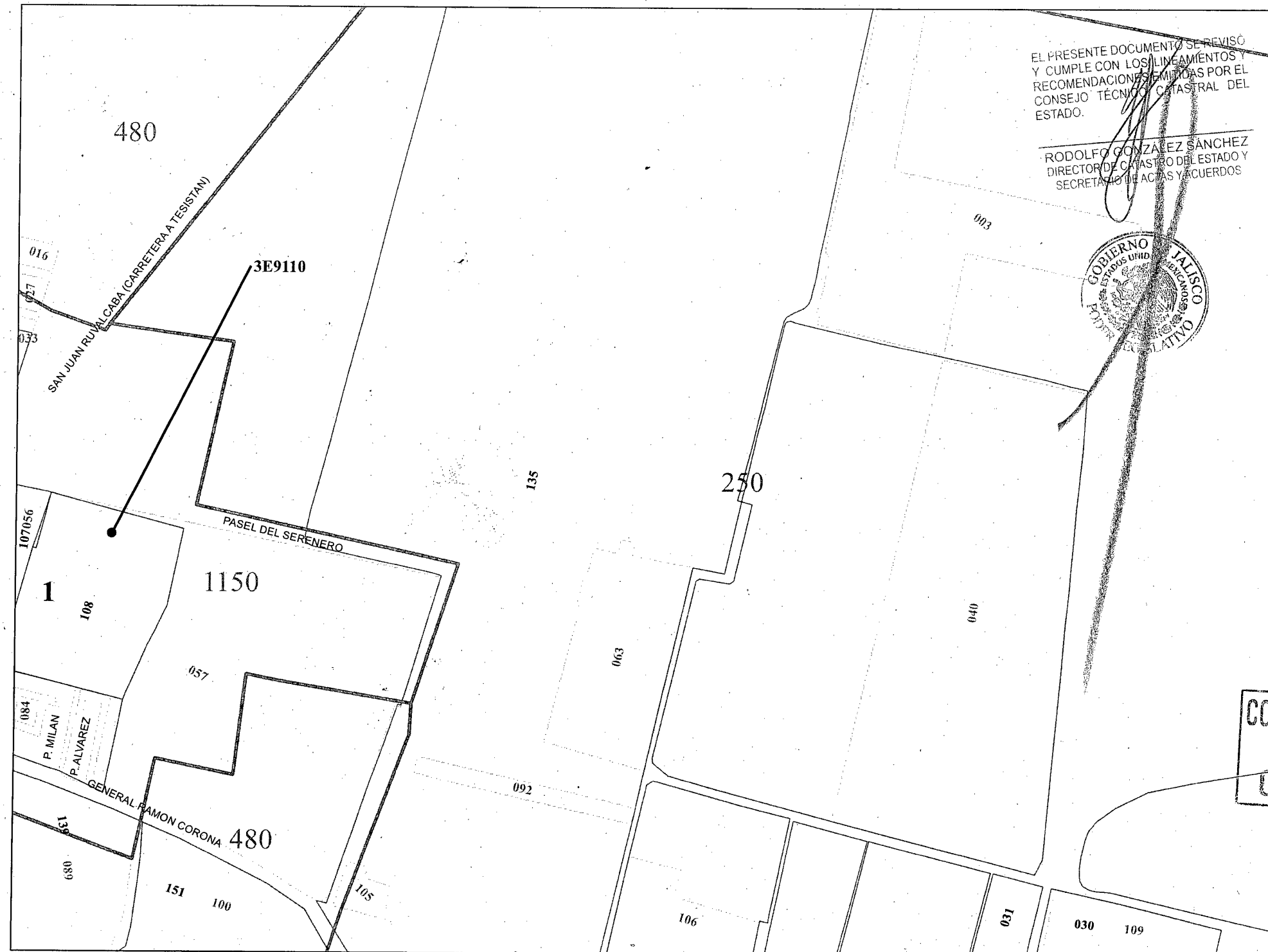
**COPIA AUTENTICADA**  
**AGENCIADO**  
**COTAJADO**

PROYECCIÓN UTM 13N  
DATUM: WGS 1984  
ESCALA: 1:24,500

0 25 50 100  
Metros  
ESCALA GRÁFICA


NOTA: SE AGREGARON LAS MANZANAS NUEVAS IMPLEMENTADAS EN EL SISTEMA GEV  
691 Número de Manzana-GEV

ZONA CATASTRAL 62 "3E9"



EL PRESENTE DOCUMENTO SE REVISÓ Y CUMPLE CON LOS LINEAMIENTOS Y RECOMENDACIONES EMITIDAS POR EL CONSEJO TÉCNICO CATASTRAL DEL ESTADO.

RODOLFO GONZÁLEZ SÁNCHEZ  
DIRECTOR DE CATASTRO DEL ESTADO Y SECRETARÍA DE ACTAS Y ACUERDOS



TABLAS DE VALORES  
2025

CONSEJO TÉCNICO CATASTRAL MUNICIPAL	CONSEJO TÉCNICO CATASTRAL DEL ESTADO
H. AYUNTAMIENTO DE ZAPOPAN	H. CONGRESO DEL ESTADO

- COLONIAS, FRACCIONAMIENTOS Y CONDOMINIOS
- 1 NEXTIPAC
  - 2 LA SOLEDAD
  - 3 EL CAMICHINITO
  - 4 PARQUE INDUSTRIAL LA VENTA I
  - 5 PARQUE INDUSTRIAL SAN JOSE
  - ASTILLERO II
  - 6 ADBANCE I PARQUE INDUSTRIAL
  - 7 COMADRES DE NEXTIPAC
  - 8 PARQUE CAPITAL NEXTIPAC
  - 9 PARQUE INDUSTRIAL ANEXO LA VENTA
  - 10 LAS FUENTES DE NEXTIPAC
  - 11 HUERTOS URBANOS
  - 12 LAS AGUJAS

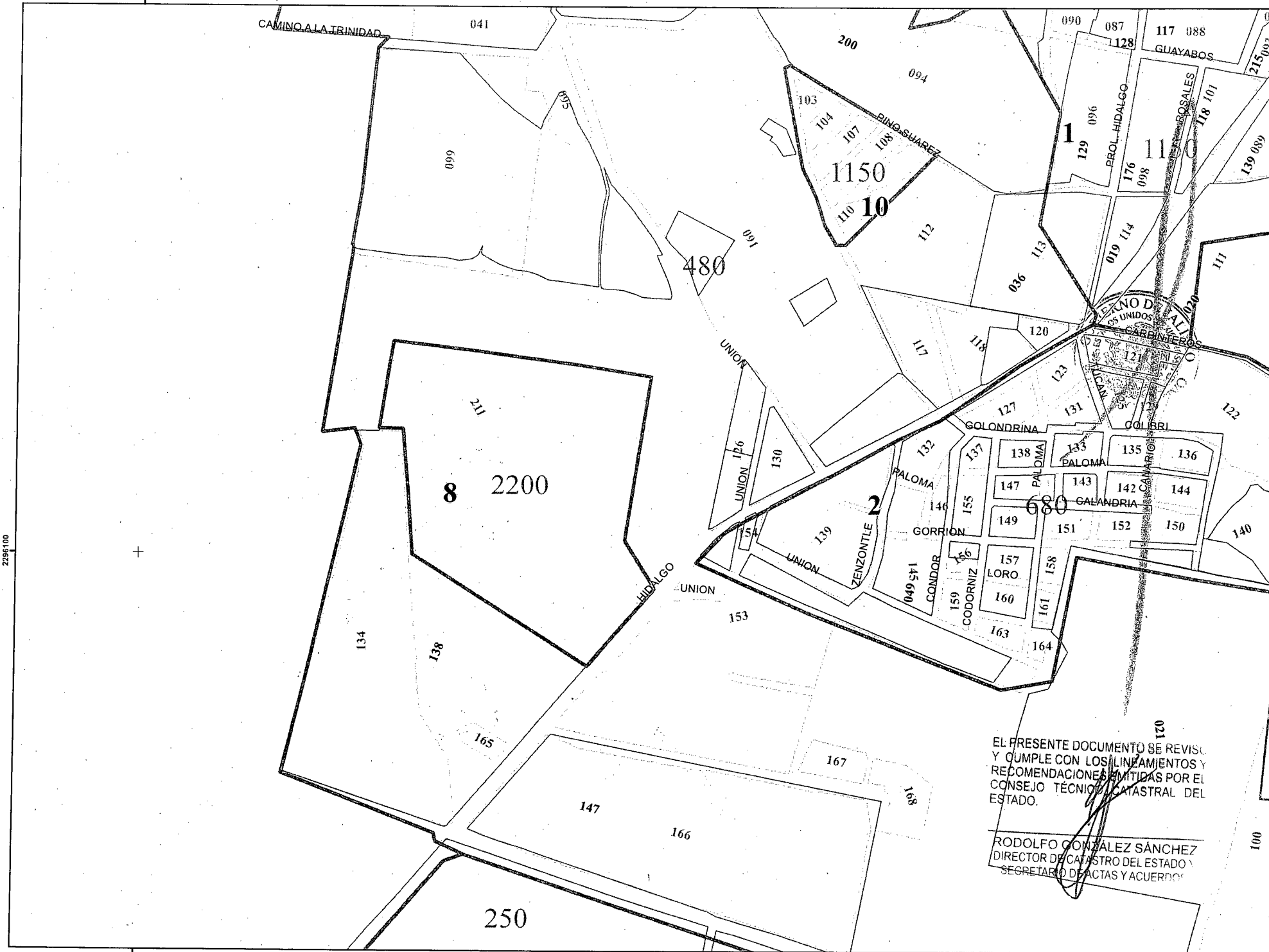
COPIA CERTIFICADA  
REVISADO  
COTEJADO

PROYECCIÓN UTM 13N  
DATUM: WGS 1984  
ESCALA: 1:24,500

ESCALA GRÁFICA

NOTA: SE AGREGARON LAS MANZANAS NUEVAS IMPLEMENTADAS EN EL SISTEMA GEV  
091 Número de Manzanas GEV

ZONA CATASTRAL 62 "3E9"



EL PRESENTE DOCUMENTO SE REVISÓ Y CUMPLE CON LOS LINEAMIENTOS Y RECOMENDACIONES EMITIDAS POR EL CONSEJO TÉCNICO CATASTRAL DEL ESTADO.  
RODOLFO GONZÁLEZ SÁNCHEZ  
DIRECTOR DE CATASTRO DEL ESTADO  
SECRETARÍA DE ACTAS Y ACUERDOS

COPIA CERTIFICADA  
REVISADO  
COTEJADO



GOBIERNO DE  
Zapopan

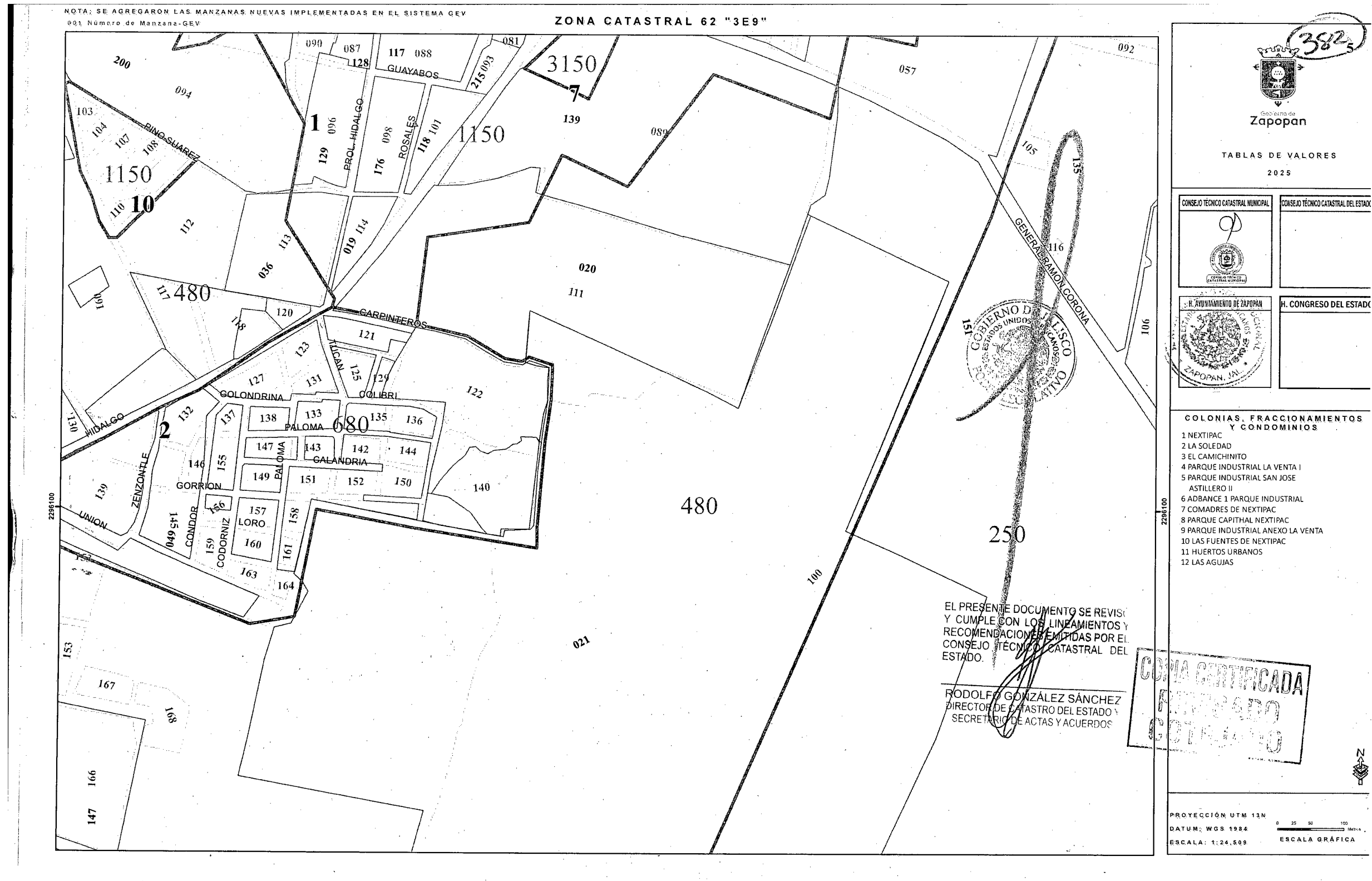
TABLAS DE VALORES  
2025

CONSEJO TÉCNICO CATASTRAL MUNICIPAL	CONSEJO TÉCNICO CATASTRAL DEL ESTADO
H. AYUNTAMIENTO DE ZAPOPAN	H. CONGRESO DEL ESTADO

- COLONIAS, FRACCIONAMIENTOS Y CONDOMINIOS
- 1 NEXTIPAC
  - 2 LA SOLEDAD
  - 3 EL CAMICHINITO
  - 4 PARQUE INDUSTRIAL LA VENTA I
  - 5 PARQUE INDUSTRIAL SAN JOSE ASTILLERO II
  - 6 ADBANCE 1 PARQUE INDUSTRIAL
  - 7 COMADRES DE NEXTIPAC
  - 8 PARQUE CAPITAL NEXTIPAC
  - 9 PARQUE INDUSTRIAL ANEXO LA VENTA
  - 10 LAS FUENTES DE NEXTIPAC
  - 11 HUERTOS URBANOS
  - 12 LAS AGUJAS

PROYECCIÓN UTM 13N  
DATUM: WGS 1984  
ESCALA: 1:24,500  
ESCALA GRÁFICA



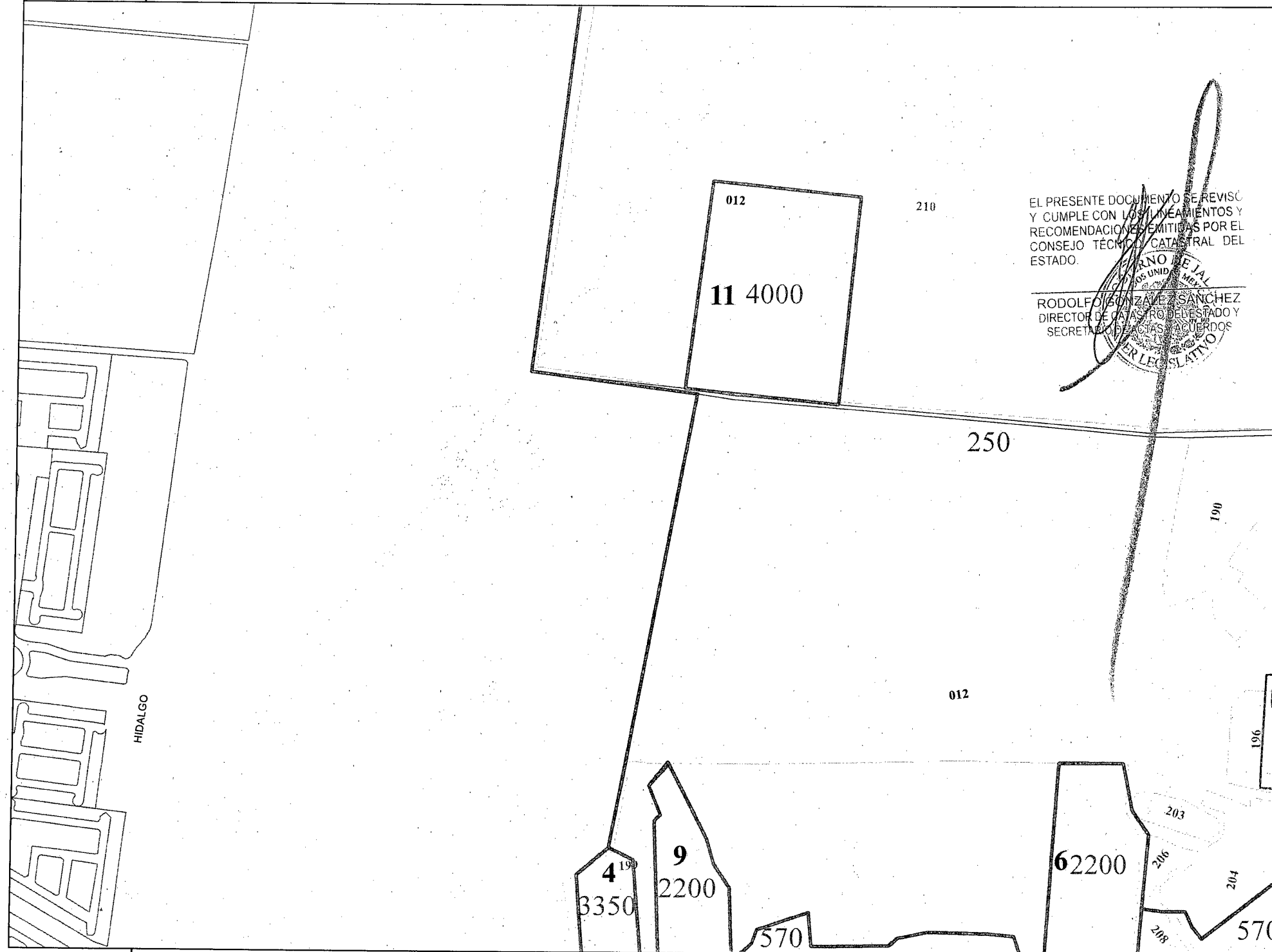


# EL ESTADO DE JALISCO

PERIÓDICO OFICIAL

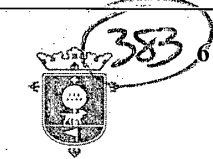

NOTA: SE AGREGARON LAS MANZANAS NUEVAS IMPLEMENTADAS EN EL SISTEMA GEV  
091 Número de Man. 657100GEV

ZONA CATASTRAL 62 "3E9"



EL PRESENTE DOCUMENTO SE REVISÓ Y CUMPLE CON LOS LINEAMIENTOS Y RECOMENDACIONES EMITIDAS POR EL CONSEJO TÉCNICO CATASTRAL DEL ESTADO.

RODOLFO ZAVALEZ SANCHEZ  
DIRECTOR DE CATASTRO DEL ESTADO Y SECRETARÍA DE ASUNTOS LEGISLATIVOS



Gobierno de  
**Zapopan**

TABLAS DE VALORES  
2025

CONSEJO TÉCNICO CATASTRAL MUNICIPAL	CONSEJO TÉCNICO CATASTRAL DEL ESTADO
H. AYUNTAMIENTO DE ZAPOPAN	H. CONGRESO DEL ESTADO

COLONIAS, FRACCIONAMIENTOS Y CONDOMINIOS

- 1 NEXTIPAC
- 2 LA SOLEDAD
- 3 EL CAMICHINITO
- 4 PARQUE INDUSTRIAL LA VENTA I
- 5 PARQUE INDUSTRIAL SAN JOSE - ASTILLERO II
- 6 ADBANCE 1 PARQUE INDUSTRIAL
- 7 COMADRES DE NEXTIPAC
- 8 PARQUE CAPITAL NEXTIPAC
- 9 PARQUE INDUSTRIAL ANEXO LA VENTA
- 10 LAS FUENTES DE NEXTIPAC
- 11 HUERTOS URBANOS
- 12 LAS AGUJAS

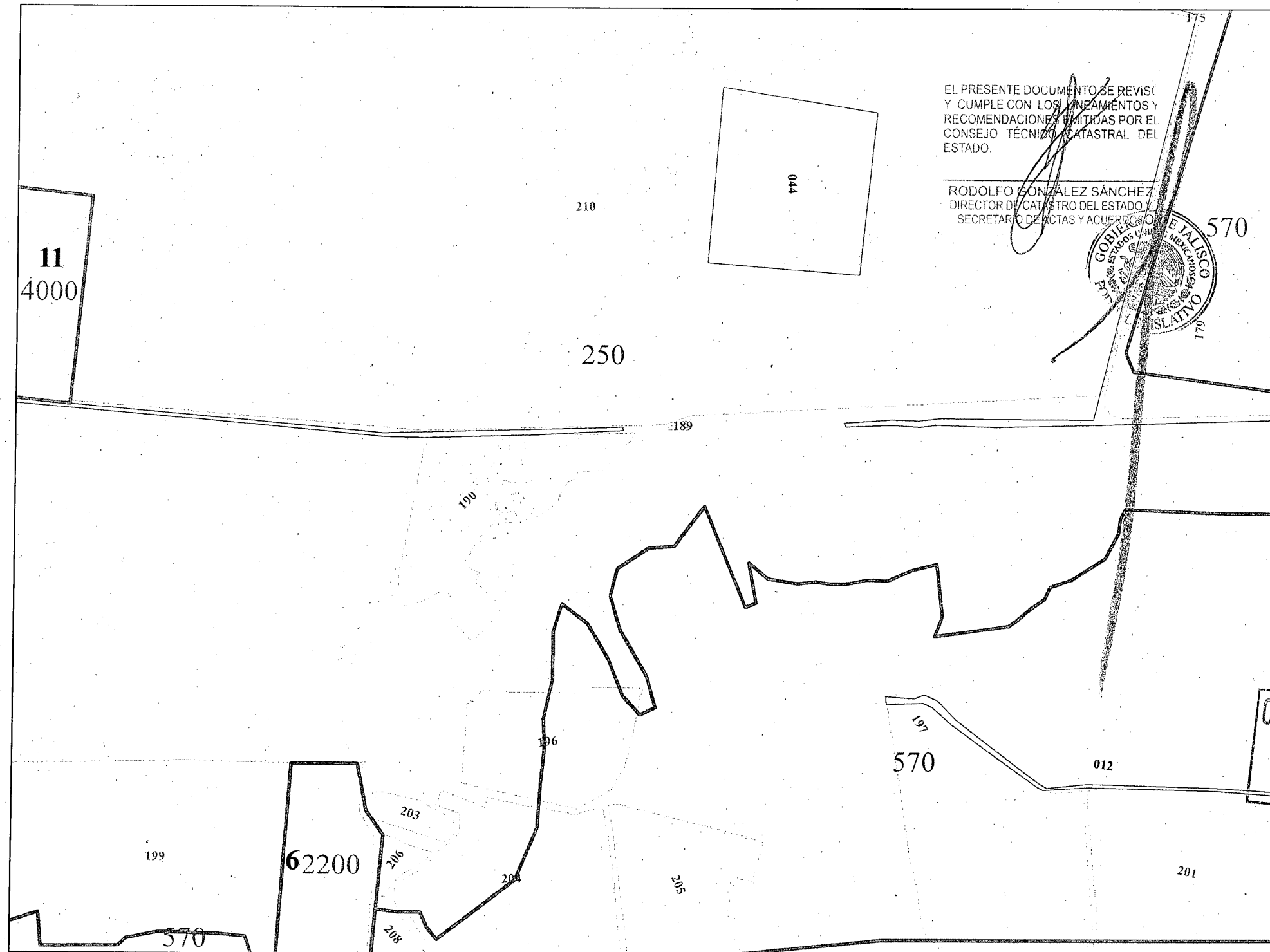
**COPIA CERTIFICADA  
REVISADO  
COTEJADO**



PROYECCIÓN UTM 13N  
DATUM: WGS 1984  
ESCALA: 1:24,500  
ESCALA GRÁFICA

NOTA: SE AGREGARON LAS MANZANAS NUEVAS IMPLEMENTADAS EN EL SISTEMA GEV  
001 Número de Manzana-GEV

ZONA CATASTRAL 62 "3E9"



384

Gobierno de  
**Zapopan**

TABLAS DE VALORES  
2025

CONSEJO TÉCNICO CATASTRAL MUNICIPAL	CONSEJO TÉCNICO CATASTRAL DEL ESTADO
H. AYUNTAMIENTO DE ZAPOPAN	H. CONGRESO DEL ESTADO

COLONIAS, FRACCIONAMIENTOS Y CONDOMINIOS

- 1 NEXTIPAC
- 2 LA SOLEDAD
- 3 EL CAMICHINITO
- 4 PARQUE INDUSTRIAL LA VENTA I
- 5 PARQUE INDUSTRIAL SAN JOSE ASTILLERO II
- 6 ADBANCE 1 PARQUE INDUSTRIAL
- 7 COMADRES DE NEXTIPAC
- 8 PARQUE CAPITAL NEXTIPAC
- 9 PARQUE INDUSTRIAL ANEXO LA VENTA
- 10 LAS FUENTES DE NEXTIPAC
- 11 HUERTOS URBANOS
- 12 LAS AGUJAS

**COPIA CERTIFICADA  
REVISADO  
COTEJADO**

PROYECCIÓN UTM 13N  
DATUM: WGS 1984  
ESCALA: 1:24,509

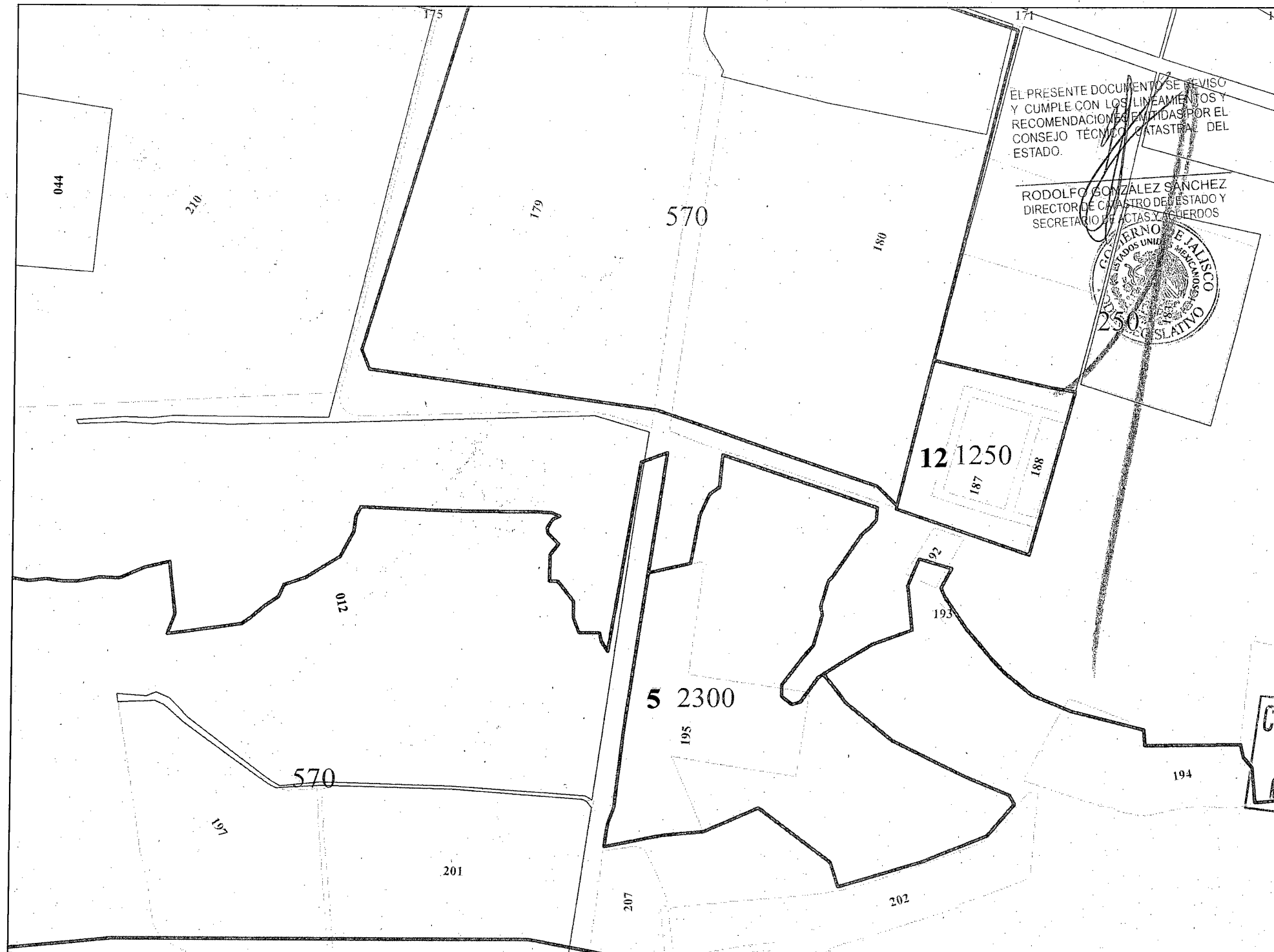
0 25 50 100 METROS  
ESCALA GRÁFICA

# EL ESTADO DE JALISCO

PERIÓDICO OFICIAL

NOTA: SE AGREGARON LAS MANZANAS NUEVAS IMPLEMENTADAS EN EL SISTEMA GEV  
001 Número de Manzana-GEV

## ZONA CATASTRAL 62 "3E9"



EL PRESENTE DOCUMENTO SE REVISÓ Y CUMPLE CON LOS LINEAMIENTOS Y RECOMENDACIONES EMITIDAS POR EL CONSEJO TÉCNICO CATASTRAL DEL ESTADO.

RODOLFO GONZÁLEZ SÁNCHEZ  
DIRECTOR DE CATASTRO DEL ESTADO Y  
SECRETARIO DE FISCALÍA Y CUERPOS



TABLAS DE VALORES  
2025

CONSEJO TÉCNICO CATASTRAL MUNICIPAL	CONSEJO TÉCNICO CATASTRAL DEL ESTADO
H. AYUNTAMIENTO DE ZAPOPAN	H. CONGRESO DEL ESTADO

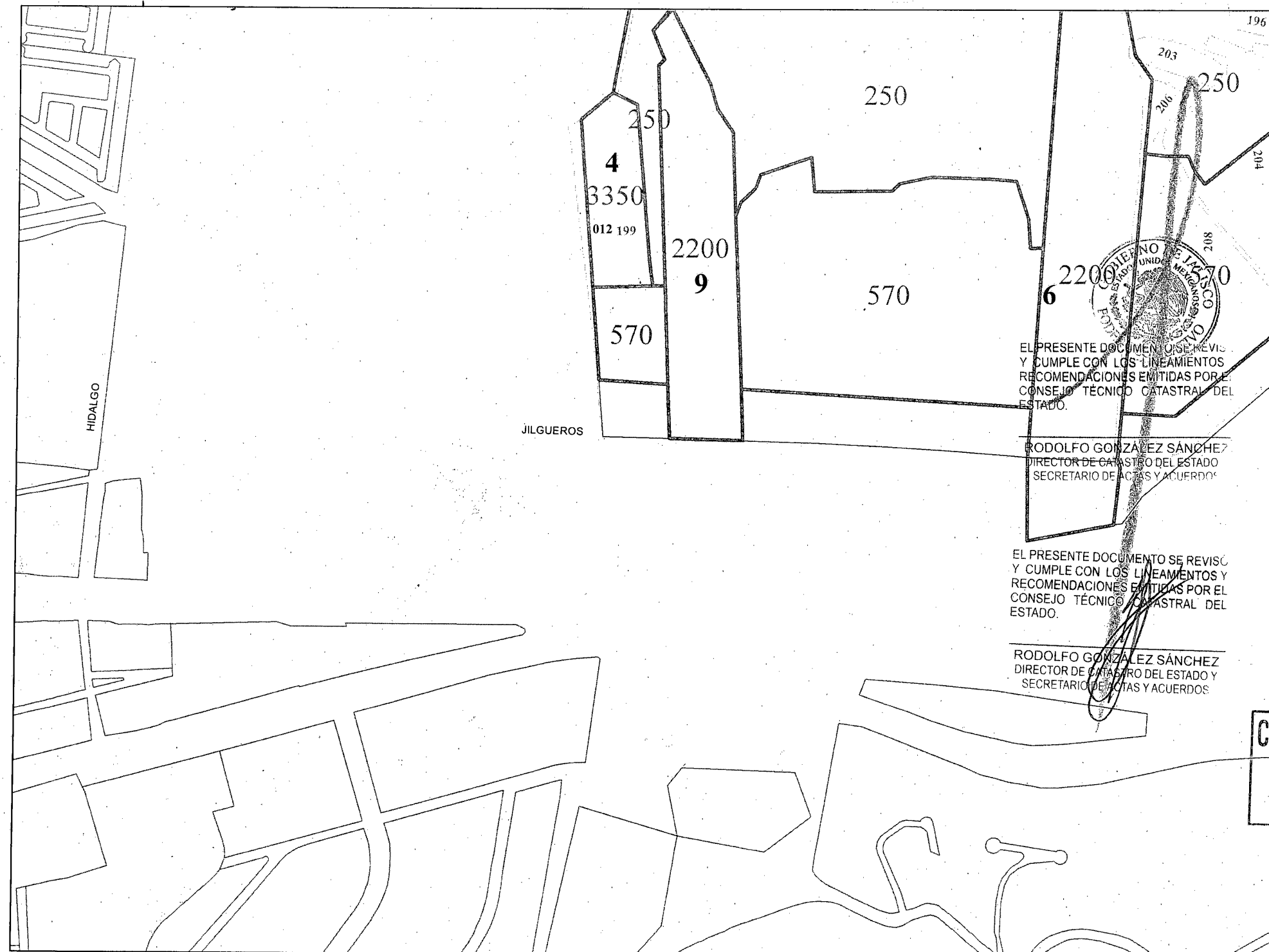
- COLONIAS, FRACCIONAMIENTOS Y CONDOMINIOS
- 1 NEXTIPAC
  - 2 LA SOLEDAD
  - 3 EL CAMICHINITO
  - 4 PARQUE INDUSTRIAL LA VENTA I
  - 5 PARQUE INDUSTRIAL SAN JOSE
  - ASTILLERO II
  - 6 ADBANCE I PARQUE INDUSTRIAL
  - 7 COMADRES DE NEXTIPAC
  - 8 PARQUE CAPITAL NEXTIPAC
  - 9 PARQUE INDUSTRIAL ANEXO LA VENTA
  - 10 LAS FUENTES DE NEXTIPAC
  - 11 HUERTOS URBANOS
  - 12 LAS AGUJAS

COPIA CERTIFICADA  
REVISADO  
COTEJADO

PROYECCIÓN UTM 13N  
DATUM: WGS 1984  
ESCALA: 1:24,500

NOTA: SE AGREGARON LAS MANZANAS NUEVAS IMPLEMENTADAS EN EL SISTEMA GEV  
091 Número de Manzanos GEV

ZONA CATASTRAL 62 "3E9"



386 9

**Gobierno de  
Zapopan**

TABLAS DE VALORES  
2025

CONSEJO TÉCNICO CATASTRAL MUNICIPAL	CONSEJO TÉCNICO CATASTRAL DEL ESTADO
H. AYUNTAMIENTO DE ZAPOPAN	H. CONGRESO DEL ESTADO

**COLONIAS, FRACCIONAMIENTOS Y CONDOMINIOS**

- 1 NEXTIPAC
- 2 LA SOLEDAD
- 3 EL CAMICHINITO
- 4 PARQUE INDUSTRIAL LA VENTA I
- 5 PARQUE INDUSTRIAL SAN JOSE ASTILLERO II
- 6 ADBANCE 1 PARQUE INDUSTRIAL
- 7 COMADRES DE NEXTIPAC
- 8 PARQUE CAPITAL NEXTIPAC
- 9 PARQUE INDUSTRIAL ANEXO LA VENTA
- 10 LAS FUENTES DE NEXTIPAC
- 11 HUERTOS URBANOS
- 12 LAS AGUJAS

**COPIA CERTIFICADA  
REVISADO  
COTEJADO**

N

PROYECCIÓN UTM 13N  
DATUM: WGS 1984  
ESCALA: 1:24,509

ESCALA GRÁFICA

652100

# EL ESTADO DE JALISCO

PERIÓDICO OFICIAL

NOTA: SE AGREGARON LAS MANZANAS NUEVAS IMPLEMENTADAS EN EL SISTEMA GEV  
0.01 Número de Manzana-GEV

ZONA CATASTRAL 62 "3E9"



38710

Gobierno de  
**Zapopan**

TABLAS DE VALORES  
2025

CONSEJO TÉCNICO CATASTRAL MUNICIPAL	CONSEJO TÉCNICO CATASTRAL DEL ESTADO
H. AYUNTAMIENTO DE ZAPOPAN	H. CONGRESO DEL ESTADO

**COLONIAS, FRACCIONAMIENTOS Y CONDOMINIOS**

- 1 NEXTIPAC
- 2 LA SOLEDAD
- 3 EL CAMICHINITO
- 4 PARQUE INDUSTRIAL LA VENTA I
- 5 PARQUE INDUSTRIAL SAN JOSE  
ASTILLERO II
- 6 ADBANCE I PARQUE INDUSTRIAL
- 7 COMADRES DE NEXTIPAC
- 8 PARQUE CAPITAL NEXTIPAC
- 9 PARQUE INDUSTRIAL ANEXO LA VENTA
- 10 LAS FUENTES DE NEXTIPAC
- 11 HUERTOS URBANOS
- 12 LAS AGUJAS

**COPIA CERTIFICADA  
REVISADO  
COTEJADO**

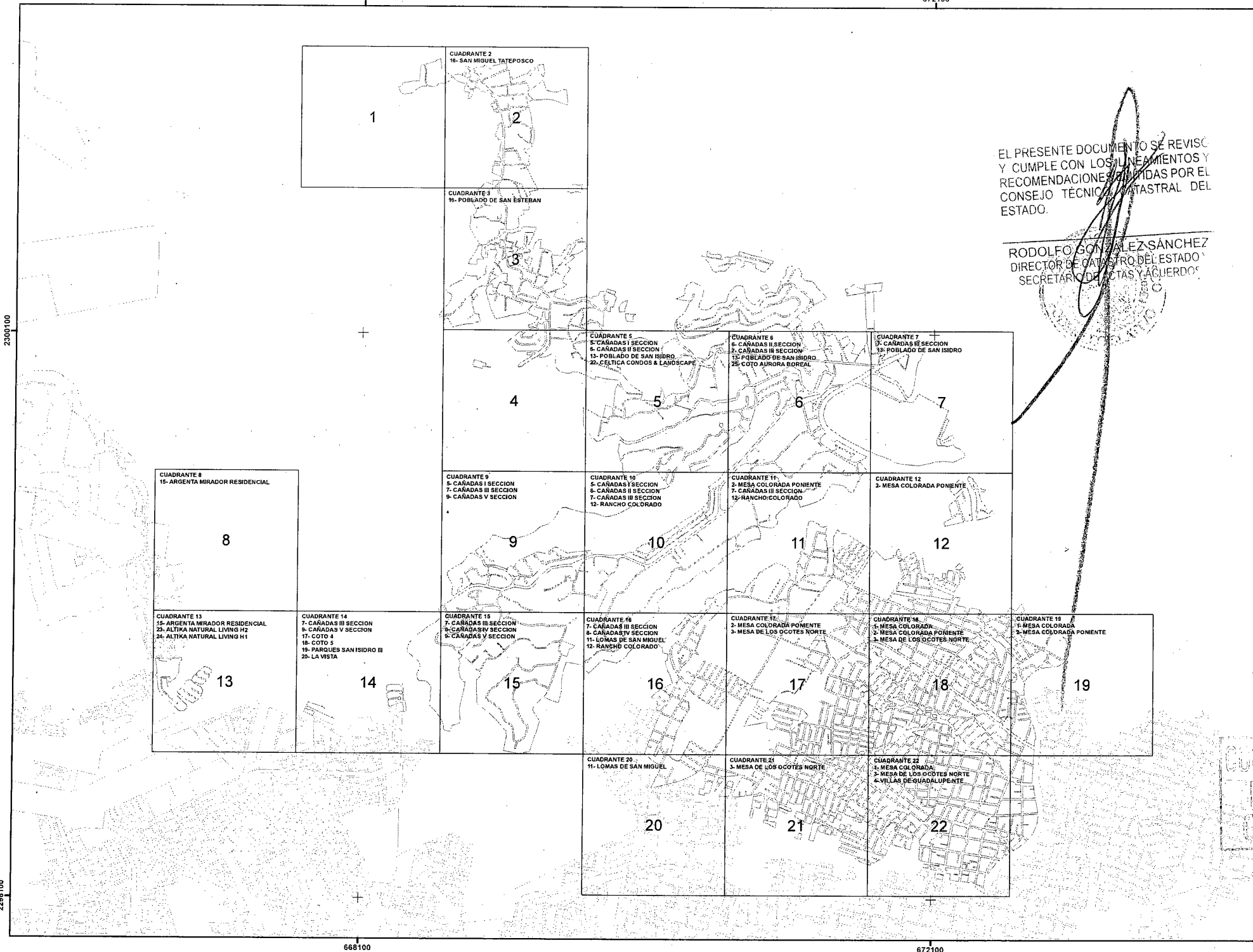
PROYECCIÓN UTM 13N  
DATUM: WGS 1984  
ESCALA: 1:24,509

ESCALA GRÁFICA

NOTA: SE AGREGARON LAS MANZANAS NUEVAS IMPLEMENTADAS EN EL SISTEMA GEV  
601 Número de Manzana-GEV


ZONA CATASTRAL 63 "318"

672100



EL PRESENTE DOCUMENTO SE REVISÓ Y CUMPLE CON LOS LINEAMIENTOS Y RECOMENDACIONES EMITIDAS POR EL CONSEJO TÉCNICO CATASTRAL DEL ESTADO.

RODOLFO GONZÁLEZ SANCHEZ  
DIRECTOR DE CATASTRO DEL ESTADO  
SECRETARÍA DE FISCALÍA Y ACUERDOS




Estado de Jalisco  
Zapopan

TABLAS DE VALORES  
2025

CONSEJO TÉCNICO CATASTRAL MUNICIPAL	CONSEJO TÉCNICO CATASTRAL DEL ESTADO
H. AYUNTAMIENTO DE ZAPOPAN	H. CONGRESO DEL ESTADO

COLONIAS O FRACCIONAMIENTOS

- 1 MESA COLORADA
- 2 MESA COLORADA PTE
- 3 MESA DE LOS OCOTES NTE
- 4 VILLAS DE GUADALUPE NTE
- 5 CAÑADAS I SECCION
- 6 CAÑADAS II SECCION
- 7 CAÑADAS III SECCION
- 8 CAÑADAS IV SECCION
- 9 CAÑADAS V SECCION
- 11 LOMAS DE SAN MIGUEL
- 12 RANCHO COLORADO
- 13 POBLADO DE SAN ISIDRO
- 14 POBLADO DE SAN ESTEBAN
- 15 ARGENTA MIRADOR RESIDENCIAL
- 16 SAN MIGUEL TATEPOSCO
- 17 COTO 4
- 18 COTO 5
- 19 PARQUES SAN ISIDRO III
- 20 LA VISTA
- 21 COLINAS DE SAN ISIDRO COTO 11
- 22 CELTICA CONDOS & LANDSCAPE
- 23 ALTIKA NATURAL LIVING H2
- 24 ALTIKA NATURAL LIVING H1
- 25 COTO AURORA BOREAL



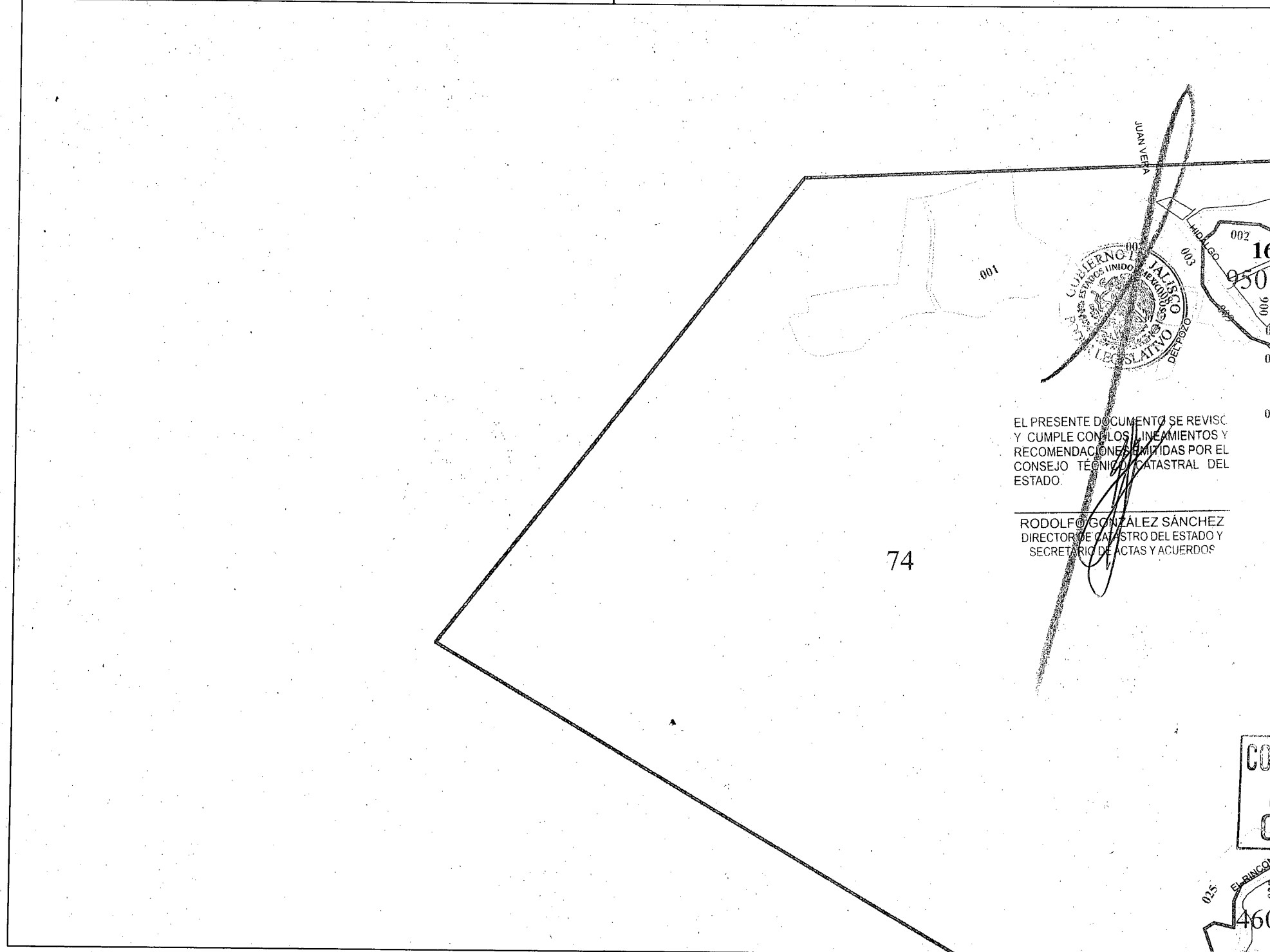
PROYECCIÓN UTM 13N  
DATUM: WGS 1984  
ESCALA: 1:24,500

# EL ESTADO DE JALISCO

PERIÓDICO OFICIAL

NOTA: SE AGREGARON LAS MANZANAS NUEVAS IMPLEMENTADAS EN EL SISTEMA GEV  
001 Número de Manzana-GEV

ZONA CATASTRAL 63 "318"



EL PRESENTE DOCUMENTO SE REVISÓ Y CUMPLE CON LOS LINEAMIENTOS Y RECOMENDACIONES EMITIDAS POR EL CONSEJO TÉCNICO CATASTRAL DEL ESTADO.

RODOLFO GONZÁLEZ SÁNCHEZ  
DIRECTOR DE CATASTRO DEL ESTADO Y  
SECRETARIO DE ACTAS Y ACUERDOS

**COPIA CERTIFICADA  
REVISADO  
COTEJADO**

Gobierno de  
**Zapopan**

TABLAS DE VALORES  
2025

CONSEJO TÉCNICO CATASTRAL MUNICIPAL	CONSEJO TÉCNICO CATASTRAL DEL ESTADO
H. AYUNTAMIENTO DE ZAPOPAN	H. CONGRESO DEL ESTADO

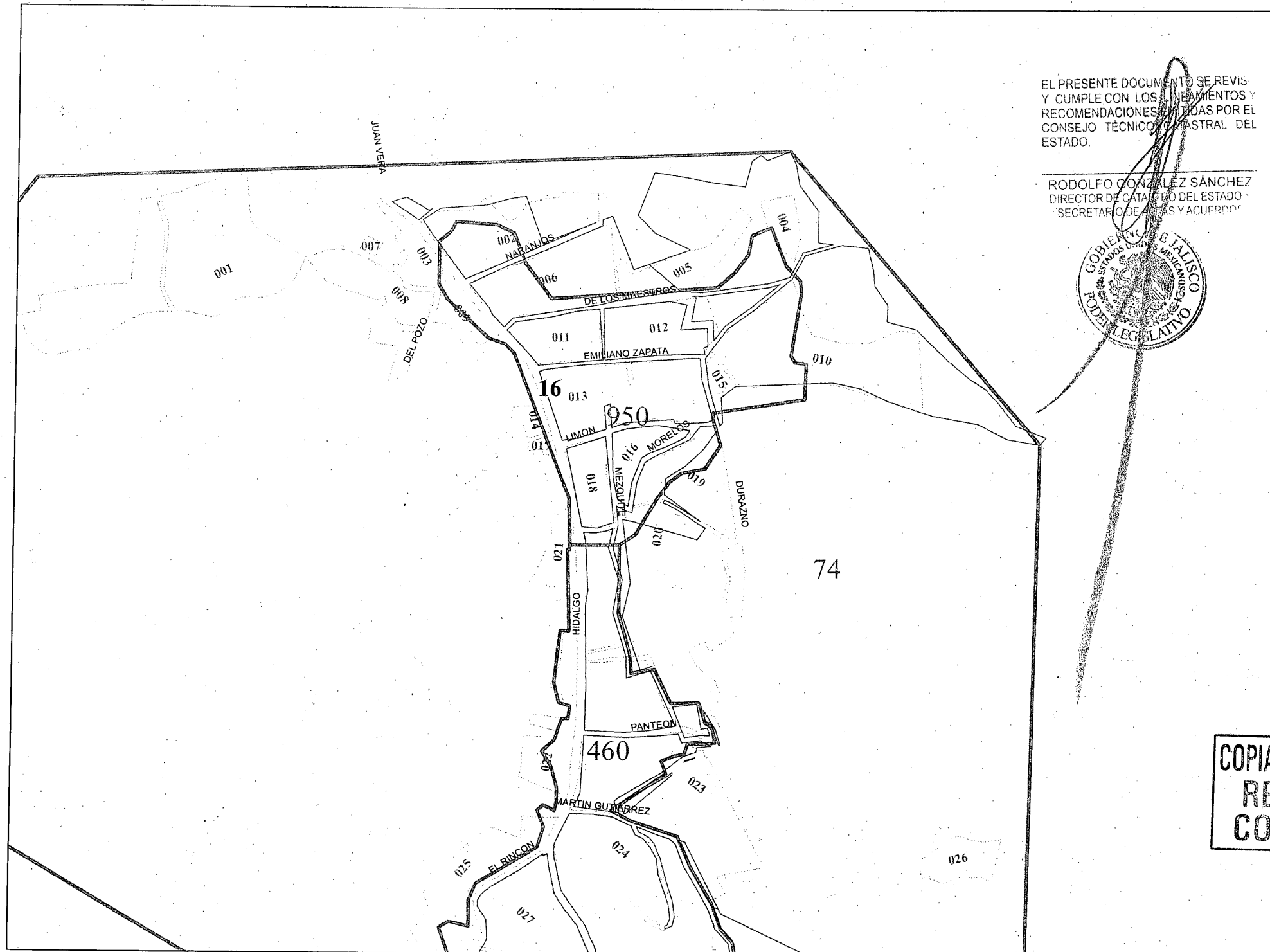
- COLONIAS O FRACCIONAMIENTOS
- 1 MESA COLORADA
  - 2 MESA COLORADA PTE
  - 3 MESA DE LOS OCOTES NTE
  - 4 VILLAS DE GUADALUPE NTE
  - 5 CAÑADAS I SECCION
  - 6 CAÑADAS II SECCION
  - 7 CAÑADAS III SECCION
  - 8 CAÑADAS IV SECCION
  - 9 CAÑADAS V SECCION
  - 11 LOMAS DE SAN MIGUEL
  - 12 RANCHO COLORADO
  - 13 POBLADO DE SAN ISIDRO
  - 14 POBLADO DE SAN ESTEBAN
  - 15 ARGENTA MIRADOR RESIDENCIAL
  - 16 SAN MIGUEL TATEPOSCO
  - 17 COTO 4
  - 18 COTO 5
  - 19 PARQUES SAN ISIDRO III
  - 20 LA VISTA
  - 21 COLINAS DE SAN ISIDRO COTO 11
  - 22 CELTICA CONDOS & LANDSCAPE
  - 23 ALTIKA NATURAL LIVING H2
  - 24 ALTIKA NATURAL LIVING H1
  - 25 COTO AURORA BOREAL

PROYECCIÓN UTM 13N  
DATUM: WGS 1984  
ESCALA: 1:24,509



NOTA: SE AGREGARON LAS MANZANAS NUEVAS IMPLEMENTADAS EN EL SISTEMA GEV  
001 Número de Manzana-GEV

ZONA CATASTRAL 63 "318"




EL PRESENTE DOCUMENTO SE REVISÓ Y CUMPLE CON LOS REQUISITOS Y RECOMENDACIONES EMITIDAS POR EL CONSEJO TÉCNICO CATASTRAL DEL ESTADO.

RODOLFO GONZÁLEZ SÁNCHEZ  
DIRECTOR DE CATASTRO DEL ESTADO  
SECRETARÍA DE OBRAS Y ACUERDOS





390/2



Gobierno de  
**Zapopan**


TABLAS DE VALORES  
2025

<p>CONSEJO TÉCNICO CATASTRAL MUNICIPAL</p> 	
<p>H. AYUNTAMIENTO DE ZAPOPAN</p> 	<p>H. CONGRESO DEL ESTADO</p>

- COLONIAS O FRACCIONAMIENTOS**
- 1 MESA COLORADA
  - 2 MESA COLORADA PTE
  - 3 MESA DE LOS OCOTES NTE
  - 4 VILLAS DE GUADALUPE NTE
  - 5 CAÑADAS I SECCION
  - 6 CAÑADAS II SECCION
  - 7 CAÑADAS III SECCION
  - 8 CAÑADAS IV SECCION
  - 9 CAÑADAS V SECCION
  - 11 LOMAS DE SAN MIGUEL
  - 12 RANCHO COLORADO
  - 13 POBLADO DE SAN ISIDRO
  - 14 POBLADO DE SAN ESTEBAN
  - 15 ARGENTA MIRADOR RESIDENCIAL
  - 16 SAN MIGUEL TATEPOSCO
  - 17 COTO 4
  - 18 COTO 5
  - 19 PARQUES SAN ISIDRO III
  - 20 LA VISTA
  - 21 COLINAS DE SAN ISIDRO COTO 11
  - 22 CELTICA CONDOS & LANDSCAPE
  - 23 ALTIKA NATURAL LIVING H2
  - 24 ALTIKA NATURAL LIVING H1
  - 25 COTO AURORA BOREAL

COPIA CERTIFICADA  
REVISADO  
COTEJADO

PROYECCIÓN UTM 13N  
DATUM: WGS 1984  
ESCALA: 1:24,500



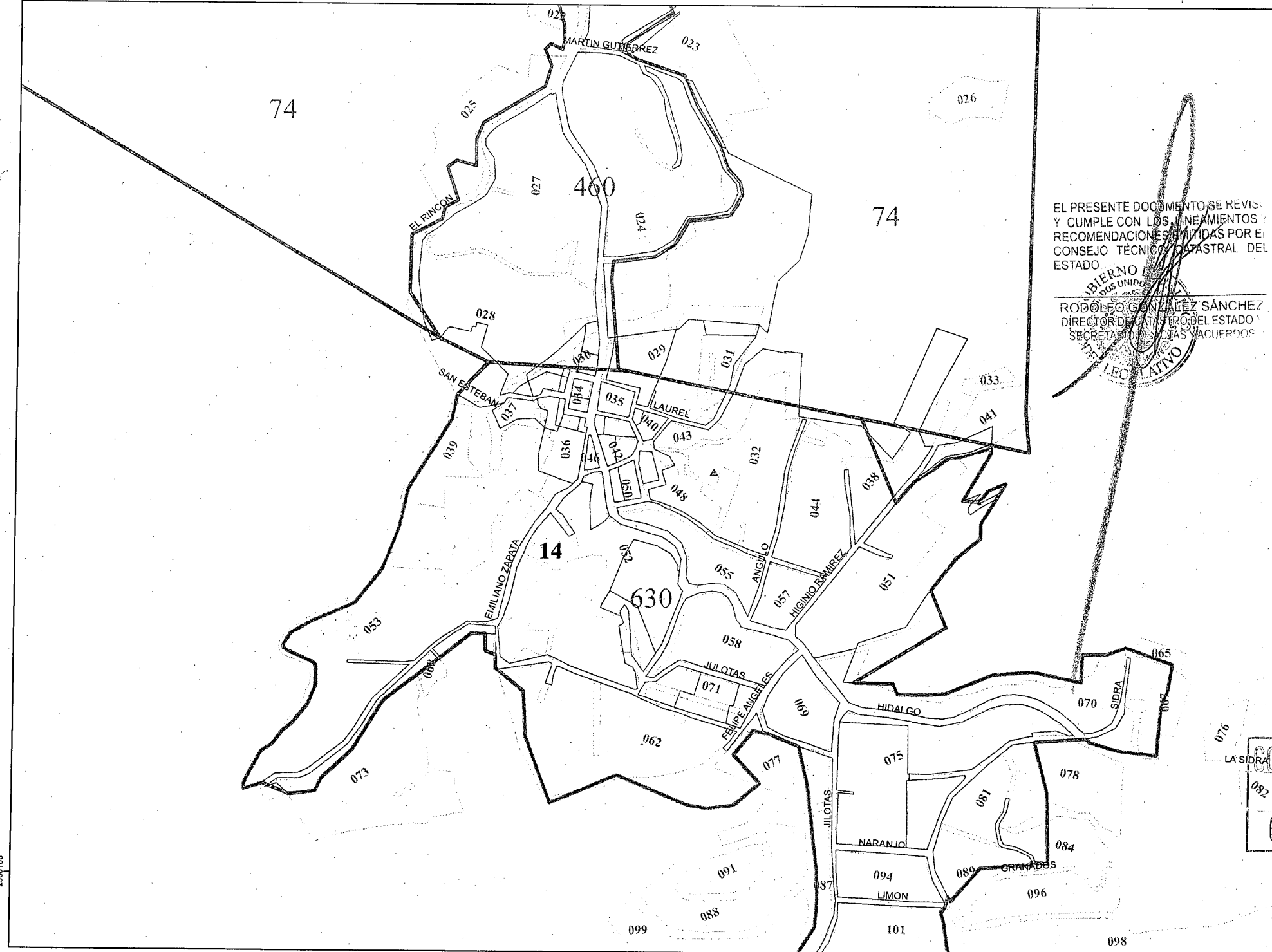
ESCALA GRÁFICA

# EL ESTADO DE JALISCO

PERIÓDICO OFICIAL

NOTA: SE AGREGARON LAS MANZANAS NUEVAS IMPLEMENTADAS EN EL SISTEMA GEV  
001 Número de Manzana-GEV

ZONA CATASTRAL 63 "318"



EL PRESENTE DOCUMENTO SE REVISÓ Y CUMPLE CON LOS LINEAMIENTOS Y RECOMENDACIONES EMITIDAS POR EL CONSEJO TÉCNICO CATASTRAL DEL ESTADO.

BIENNO DE LOS UNIDOS  
RODOLFO GONZÁLEZ SÁNCHEZ  
DIRECTOR DE CATASTRO DEL ESTADO  
SECRETARÍA DE HACIENDAS Y ACUERDOS

LEONARDO LECHE

391 3

Gobierno de  
**Zapopan**

TABLAS DE VALORES  
2025

CONSEJO TÉCNICO CATASTRAL MUNICIPAL	CONSEJO TÉCNICO CATASTRAL DEL ESTADO
H. AYUNTAMIENTO DE ZAPOPAN	H. CONGRESO DEL ESTADO

- COLONIAS O FRACCIONAMIENTOS
- 1 MESA COLORADA
  - 2 MESA COLORADA PTE
  - 3 MESA DE LOS OCOTES NTE
  - 4 VILLAS DE GUADALUPE NTE
  - 5 CAÑADAS I SECCION
  - 6 CAÑADAS II SECCION
  - 7 CAÑADAS III SECCION
  - 8 CAÑADAS IV SECCION
  - 9 CAÑADAS V SECCION
  - 11 LOMAS DE SAN MIGUEL
  - 12 RANCHO COLORADO
  - 13 POBLADO DE SAN ISIDRO
  - 14 POBLADO DE SAN ESTEBAN
  - 15 ARGENTA MIRADOR RESIDENCIAL
  - 16 SAN MIGUEL TATEPOSCO
  - 17 COTO 4
  - 18 COTO 5
  - 19 PARQUES SAN ISIDRO III
  - 20 LA VISTA
  - 21 COLINAS DE SAN ISIDRO COTO 11
  - 22 CELTICA CONDOS & LANDSCAPE
  - 23 ALTIKA NATURAL LIVING H2
  - 24 ALTIKA NATURAL LIVING H1
  - 25 COTO AURORA BOREAL

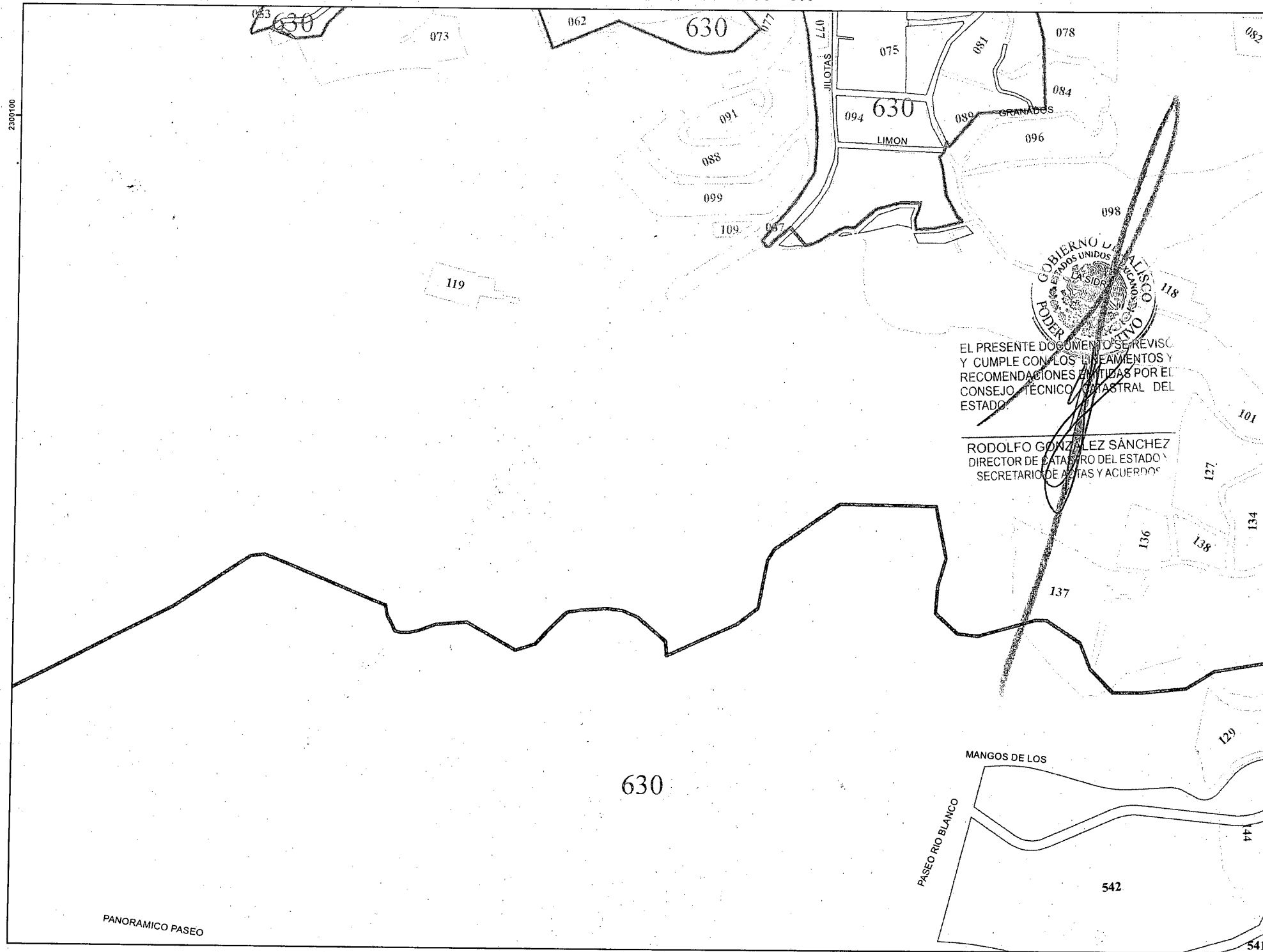
COPIA CERTIFICADA  
REVISADO  
COTEJADO

PROYECCIÓN UTM 13N  
DATUM: WGS 1984  
ESCALA: 1:24,509

0 25 50 100 Metros  
ESCALA GRÁFICA


NOTA: SE AGREGARON LAS MANZANAS NUEVAS IMPLEMENTADAS EN EL SISTEMA GEV  
001 Número de Manzana-GEV

ZONA CATASTRAL 63 "318"



EL PRESENTE DOCUMENTO SE REVISÓ Y CUMPLE CON LOS LINEAMIENTOS Y RECOMENDACIONES EMITIDAS POR EL CONSEJO TÉCNICO CATASTRAL DEL ESTADO.



RODOLFO GONZÁLEZ SÁNCHEZ  
DIRECTOR DE CATASTRO DEL ESTADO  
SECRETARIO DE ACTAS Y ACUERDOS



392 4

Gobierno del Estado de  
**Zapopan**

TABLAS DE VALORES  
2025

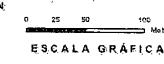
<p>CONSEJO TÉCNICO CATASTRAL MUNICIPAL</p> 	<p>CONSEJO TÉCNICO CATASTRAL DEL ESTADO</p>
<p>H. AYUDANTÍSIMO DE ZAPOPAN</p> 	<p>H. CONGRESO DEL ESTADO</p>

**COLONIAS O FRACCIONAMIENTOS**

- 1 MESA COLORADA
- 2 MESA COLORADA PTE
- 3 MESA DE LOS OCOTES NTE
- 4 VILLAS DE GUADALUPE NTE
- 5 CAÑADAS I SECCION
- 6 CAÑADAS II SECCION
- 7 CAÑADAS III SECCION
- 8 CAÑADAS IV SECCION
- 9 CAÑADAS V SECCION
- 11 LOMAS DE SAN MIGUEL
- 12 RANCHO COLORADO
- 13 POBLADO DE SAN ISIDRO
- 14 POBLADO DE SAN ESTEBAN
- 15 ARGENTA MIRADOR RESIDENCIAL
- 16 SAN MIGUEL TATEPOSCO
- 17 COTO 4
- 18 COTO 5
- 19 PARQUES SAN ISIDRO III
- 20 LA VISTA
- 21 COLINAS DE SAN ISIDRO COTO 11
- 22 CELTICA CONDOS & LANDSCAPE
- 23 ALTIKA NATURAL LIVING H2
- 24 ALTIKA NATURAL LIVING H1
- 25 COTO AURORA BOREAL

**COPIA CERTIFICADA**  
**REVISADO**  
**COTEJADO**

PROYECCIÓN UTM 13N  
DATUM: WGS 1984  
ESCALA: 1:24,500



ESCALA GRÁFICA

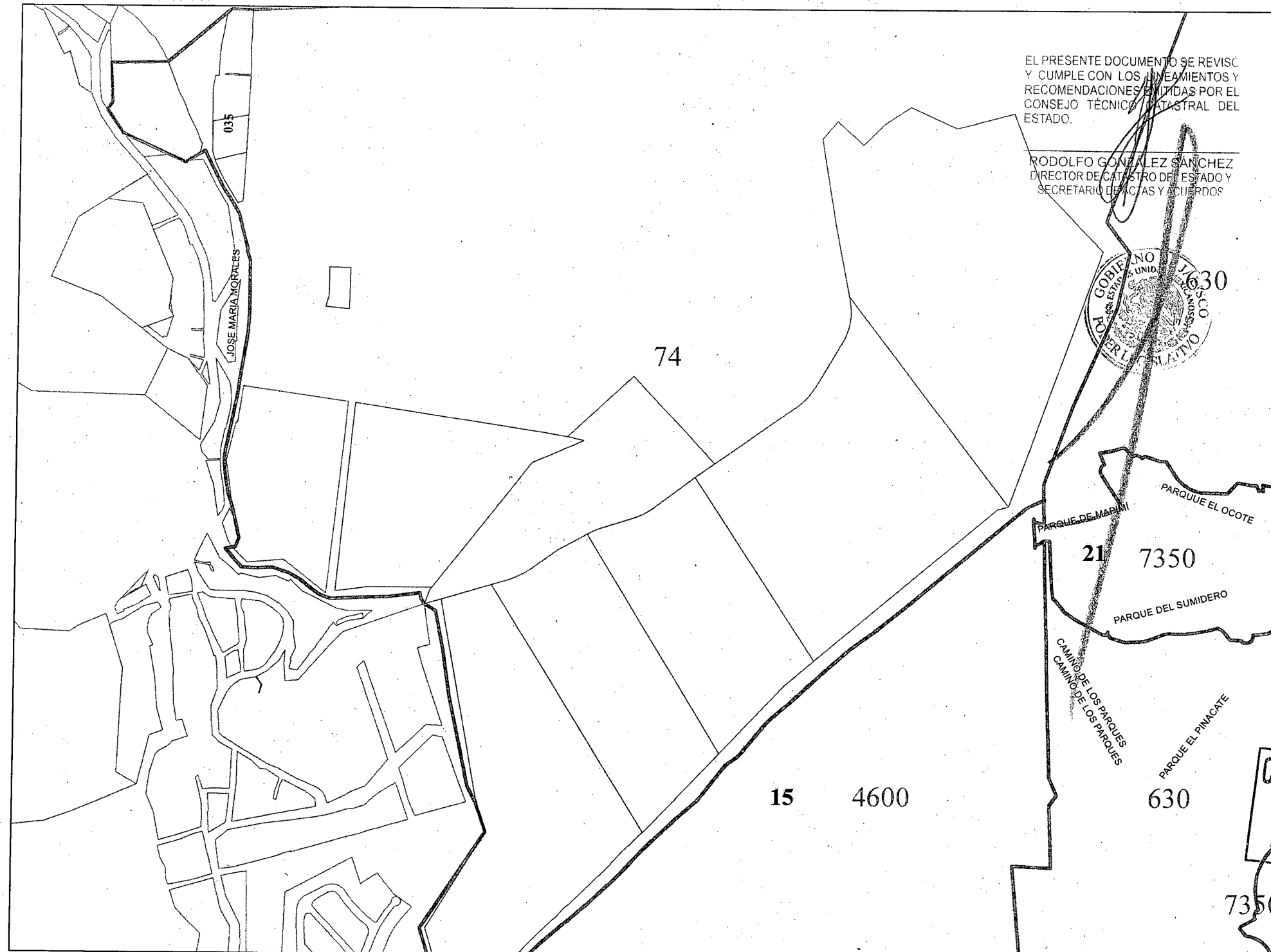








NOTA: SE AGREGARON LAS MANZANAS NUEVAS IMPLEMENTADAS EN EL SISTEMA GEV  
991 Número de Manzana-GEV

ZONA CATASTRAL 63 "318"



EL PRESENTE DOCUMENTO SE REVISÓ Y CUMPLE CON LOS LINEAMIENTOS Y RECOMENDACIONES EMITIDAS POR EL CONSEJO TÉCNICO CATASTRAL DEL ESTADO.

RODOLFO GONZALEZ SANCHEZ  
DIRECTOR DE CATASTRO DEL ESTADO Y SECRETARIO DE ACTAS Y ACUERDOS



TABLAS DE VALORES  
2025

CONSEJO TÉCNICO CATASTRAL MUNICIPAL	CONSEJO TÉCNICO CATASTRAL DEL ESTADO
H. AYUNTAMIENTO DE ZAPOPAN	H. CONGRESO DEL ESTADO

COLONIAS O FRACCIONAMIENTOS

- 1 MESA COLORADA
- 2 MESA COLORADA PTE
- 3 MESA DE LOS OCOTES NTE
- 4 VILLAS DE GUADALUPE NTE
- 5 CAÑADAS I SECCION
- 6 CAÑADAS II SECCION
- 7 CAÑADAS III SECCION
- 8 CAÑADAS IV SECCION
- 9 CAÑADAS V SECCION
- 11 LOMAS DE SAN MIGUEL
- 12 RANCHO COLORADO
- 13 POBLADO DE SAN ISIDRO
- 14 POBLADO DE SAN ESTEBAN
- 15 ARGENTA MIRADOR RESIDENCIAL
- 16 SAN MIGUEL TATEPOSCO
- 17 COTO 4
- 18 COTO 5
- 19 PARQUES SAN ISIDRO III
- 20 LA VISTA
- 21 COLINAS DE SAN ISIDRO COTO 11
- 22 CELTICA CONDOS & LANDSCAPE
- 23 ALTIKA NATURAL LIVING H2
- 24 ALTIKA NATURAL LIVING H1
- 25 COTO AURORA BOREAL

**COPIA CERTIFICADA**  
**REVISADO**  
**COTEJADO**

PROYECCIÓN UTM 13N  
DATUM: WGS 1984  
ESCALA: 1:24,500

# EL ESTADO DE JALISCO


PERIÓDICO OFICIAL

NOTA: SE AGREGARON LAS MANZANAS NUEVAS IMPLEMENTADAS EN EL SISTEMA GEV  
03† Número de Manzana-GEV

ZONA CATASTRAL 63 "318"

EL PRESENTE DOCUMENTO SE REVISÓ Y CUMPLE CON LOS LINEAMIENTOS Y RECOMENDACIONES EMITIDAS POR EL CONSEJO TÉCNICO CATASTRAL DEL ESTADO.

RODOLFO GONZÁLEZ SÁNCHEZ  
DIRECTOR DE CASTRO DEL ESTADO Y  
SECRETARIO DE ACTAS Y ACUERDOS



TABLAS DE VALORES  
2025

CONSEJO TÉCNICO CATASTRAL MUNICIPAL	CONSEJO TÉCNICO CATASTRAL DEL ESTADO
H. AYUNTAMIENTO DE ZAPOPAN	H. CONGRESO DEL ESTADO

COLONIAS O FRACCIONAMIENTOS

- 1 MESA COLORADA
- 2 MESA COLORADA PTE
- 3 MESA DE LOS OCOTES NTE
- 4 VILLAS DE GUADALUPE NTE
- 5 CAÑADAS I SECCION
- 6 CAÑADAS II SECCION
- 7 CAÑADAS III SECCION
- 8 CAÑADAS IV SECCION
- 9 CAÑADAS V SECCION
- 11 LOMAS DE SAN MIGUEL
- 12 RANCHO COLORADO
- 13 POBLADO DE SAN ISIDRO
- 14 POBLADO DE SAN ESTEBAN
- 15 ARGENTA MIRADOR RESIDENCIAL
- 16 SAN MIGUEL TATEPOSCO
- 17 COTO 4
- 18 COTO 5
- 19 PARQUES SAN ISIDRO III
- 20 LA VISTA
- 21 COLINAS DE SAN ISIDRO COTO 11
- 22 CELTICA CONDOS & LANDSCAPE
- 23 ALTIKA NATURAL LIVING H2
- 24 ALTIKA NATURAL LIVING H1
- 25 COTO AURORA BOREAL

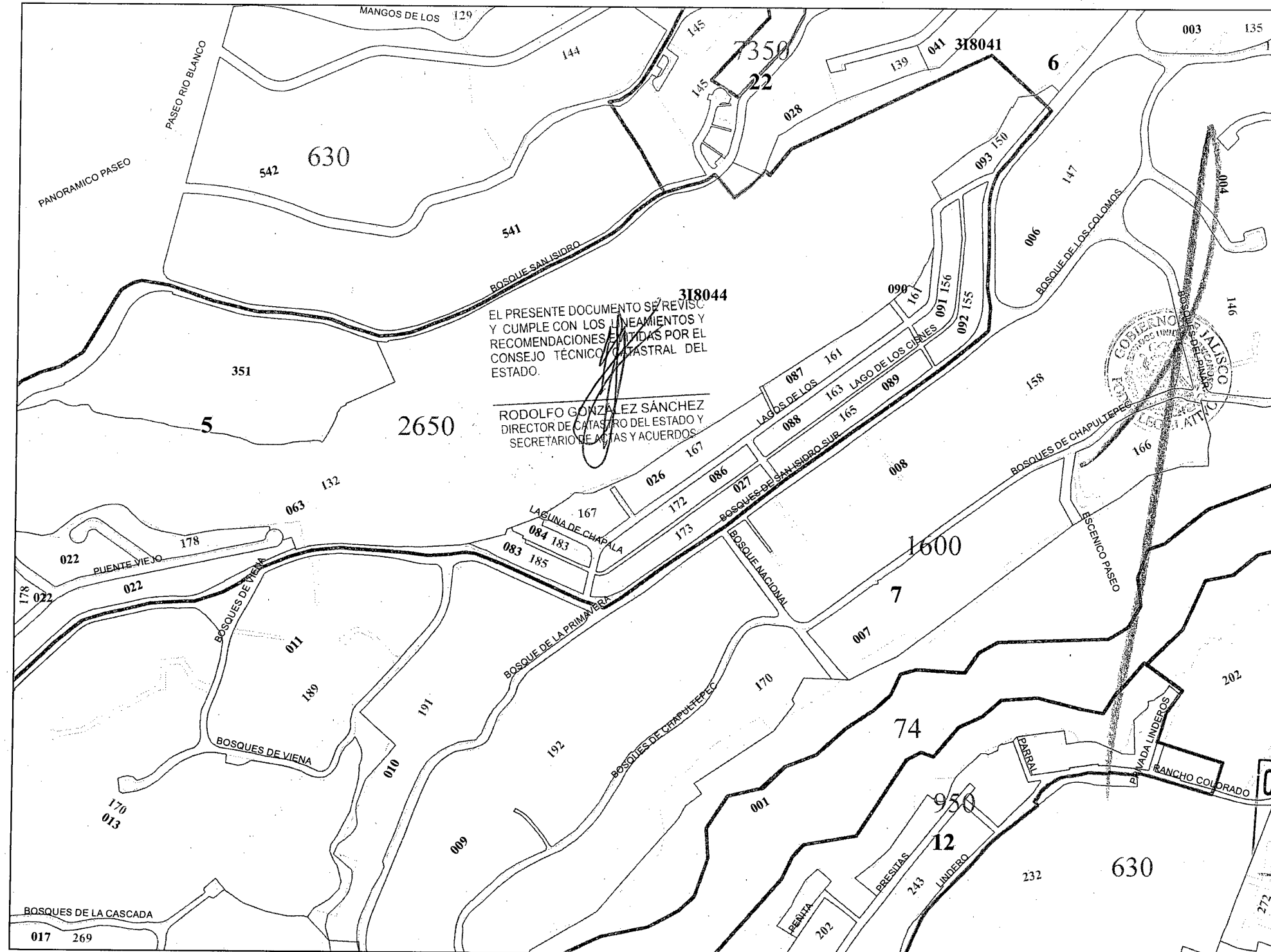
COPIA CERTIFICADA  
REVISADO  
COTEJADO

PROYECCIÓN UTM 13N  
DATUM: WGS 1984  
ESCALA: 1:24,500  
ESCALA GRÁFICA



NOTA: SE AGREGARON LAS MANZANAS NUEVAS IMPLEMENTADAS EN EL SISTEMA GEV  
601 Número de Manzana-GEV


**ZONA CATASTRAL 63 "318"**



EL PRESENTE DOCUMENTO SE REVISÓ Y CUMPLE CON LOS LINEAMIENTOS Y RECOMENDACIONES EMITIDAS POR EL CONSEJO TÉCNICO CATASTRAL DEL ESTADO.

**318044**

RODOLFO GONZÁLEZ SÁNCHEZ  
DIRECTOR DE CATASTRO DEL ESTADO Y SECRETARIO DE METAS Y ACUERDOS



TABLAS DE VALORES  
2025

CONSEJO TÉCNICO CATASTRAL MUNICIPAL	CONSEJO TÉCNICO CATASTRAL DEL ESTADO
H. AYUNTAMIENTO DE ZAPOPAN	H. CONGRESO DEL ESTADO

**COLONIAS O FRACCIONAMIENTOS**

- 1 MESA COLORADA
- 2 MESA COLORADA PTE
- 3 MESA DE LOS OCOTES NTE
- 4 VILLAS DE GUADALUPE NTE
- 5 CAÑADAS I SECCION
- 6 CAÑADAS II SECCION
- 7 CAÑADAS III SECCION
- 8 CAÑADAS IV SECCION
- 9 CAÑADAS V SECCION
- 11 LOMAS DE SAN MIGUEL
- 12 RANCHO COLORADO
- 13 POBLADO DE SAN ISIDRO
- 14 POBLADO DE SAN ESTEBAN
- 15 ARGENTA MIRADOR RESIDENCIAL
- 16 SAN MIGUEL TATEPOSCO
- 17 COTO 4
- 18 COTO 5
- 19 PARQUES SAN ISIDRO III
- 20 LA VISTA
- 21 COLINAS DE SAN ISIDRO COTO 11
- 22 CELTICA CONDOS & LANDSCAPE
- 23 ALTIKA NATURAL LIVING H2
- 24 ALTIKA NATURAL LIVING H1
- 25 COTO AURORA BOREAL

**COPIA CERTIFICADA**  
**REVISADO**  
**COTEJADO**

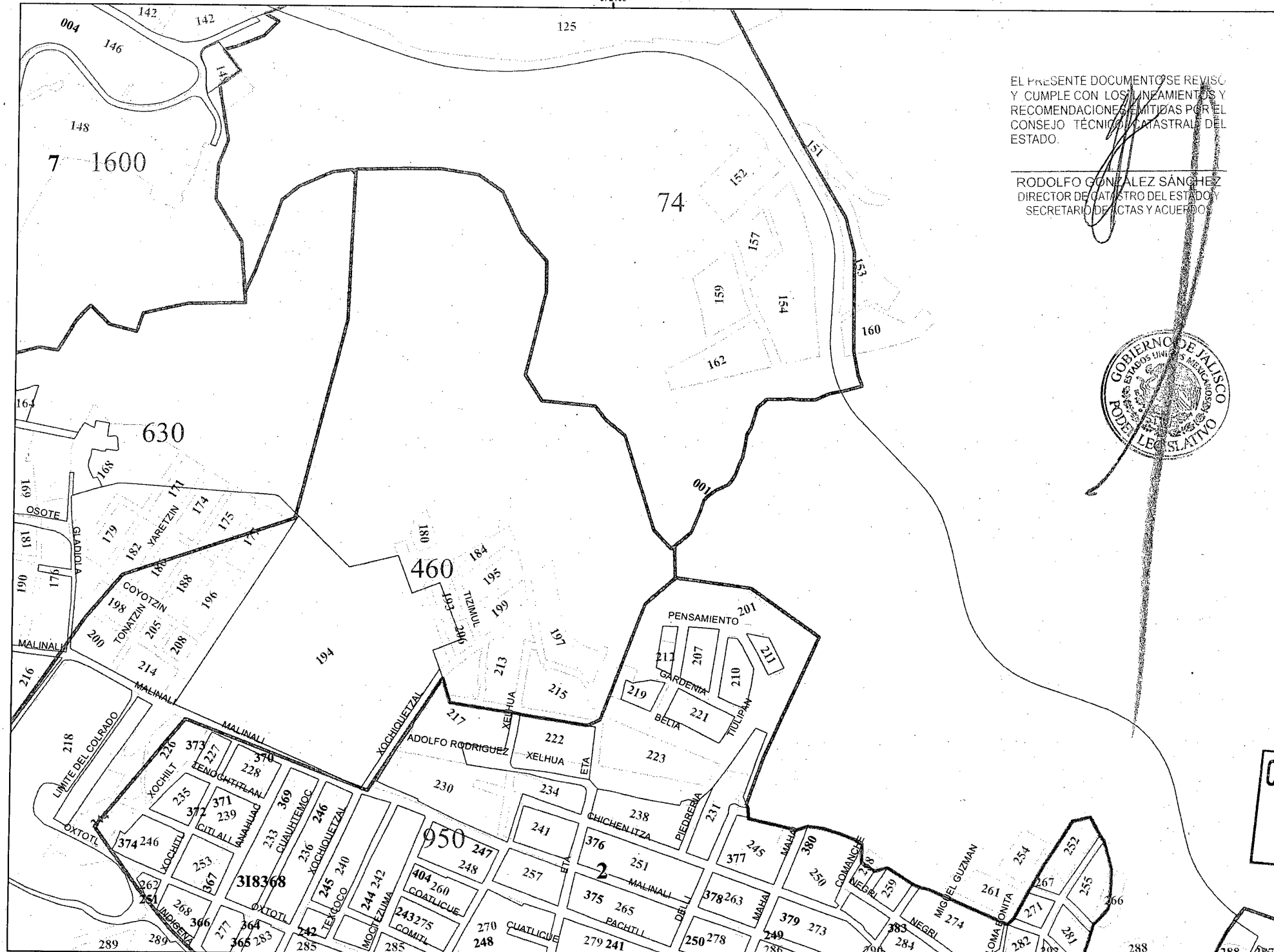
PROYECCIÓN UTM 13N  
DATUM: WGS 1984  
ESCALA: 1:24,500

0 20 40 60 80 100 Metros  
ESCALA GRÁFICA



NOTA: SE AGREGARON LAS MANZANAS NUEVAS IMPLEMENTADAS EN EL SISTEMA GEV  
001 Número de Manzana-GEV

**ZONA CATASTRAL 63 "318"**




EL PRESENTE DOCUMENTO SE REVISÓ Y CUMPLE CON LOS LINEAMIENTOS Y RECOMENDACIONES EMITIDAS POR EL CONSEJO TÉCNICO CATASTRAL DEL ESTADO.

**RODOLFO GONZÁLEZ SÁNCHEZ**  
DIRECTOR DE CATASTRO DEL ESTADO  
SECRETARIO DE ACTAS Y ACUERDOS






**COPIA CERTIFICADA  
REVISADO  
COTEJADO**



Gobierno de  
**Zapopan**


TABLAS DE VALORES  
2025

CONSEJO TÉCNICO CATASTRAL MUNICIPAL 	
H. AYUNTAMIENTO DE ZAPOPAN 	H. CONGRESO DEL ESTADO 

**COLONIAS O FRACCIONAMIENTOS**

- 1 MESA COLORADA
- 2 MESA COLORADA PTE
- 3 MESA DE LOS OCOTES NTE
- 4 VILLAS DE GUADALUPE NTE
- 5 CAÑADAS I SECCION
- 6 CAÑADAS II SECCION
- 7 CAÑADAS III SECCION
- 8 CAÑADAS IV SECCION
- 9 CAÑADAS V SECCION
- 11 LOMAS DE SAN MIGUEL
- 12 RANCHO COLORADO
- 13 POBLADO DE SAN ISIDRO
- 14 POBLADO DE SAN ESTEBAN
- 15 ARGENTA MIRADOR RESIDENCIAL
- 16 SAN MIGUEL TATEPOSCO
- 17 COTO 4
- 18 COTO 5
- 19 PARQUES SAN ISIDRO III
- 20 LA VISTA
- 21 COLINAS DE SAN ISIDRO COTO 11
- 22 CELTICA CONDOS & LANDSCAPE
- 23 ALTIKA NATURAL LIVING H2
- 24 ALTIKA NATURAL LIVING H1
- 25 COTO AURORA BOREAL

PROYECCION UTM 13N  
DATUM: WGS 1984  
ESCALA: 1:24,509

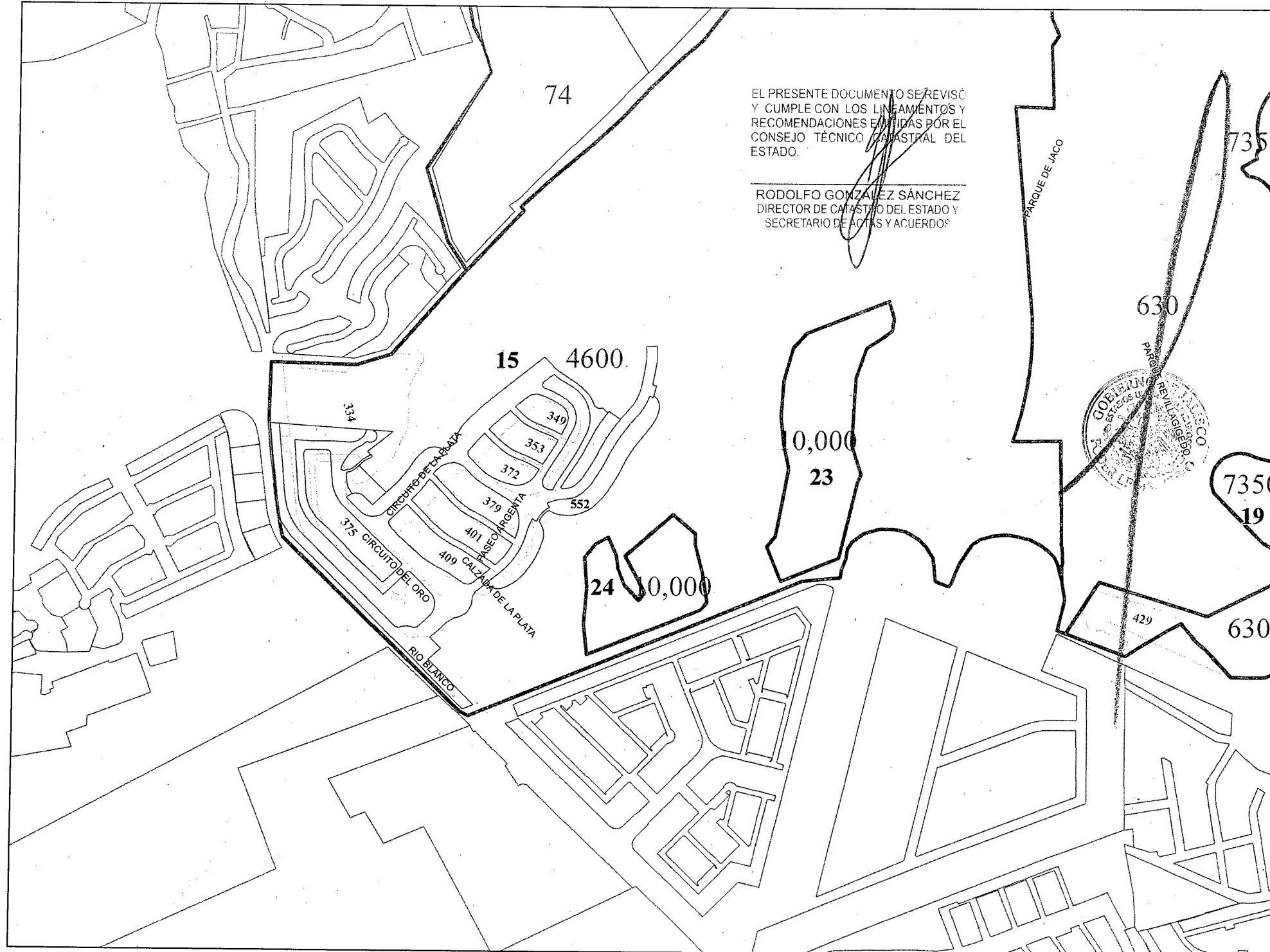


# EL ESTADO DE JALISCO

PERIÓDICO OFICIAL

NOTA: SE AGREGARON LAS MANZANAS NUEVAS IMPLEMENTADAS EN EL SISTEMA GEV  
001 Número de Manzana-GEV

## ZONA CATASTRAL 63 "318"



401 1:

Gobierno de Zapopan

TABLAS DE VALORES 2025

CONSEJO TÉCNICO CATASTRAL MUNICIPAL	CONSEJO TÉCNICO CATASTRAL DEL ESTADO
H. AYUNTAMIENTO DE ZAPOPAN	H. CONGRESO DEL ESTADO

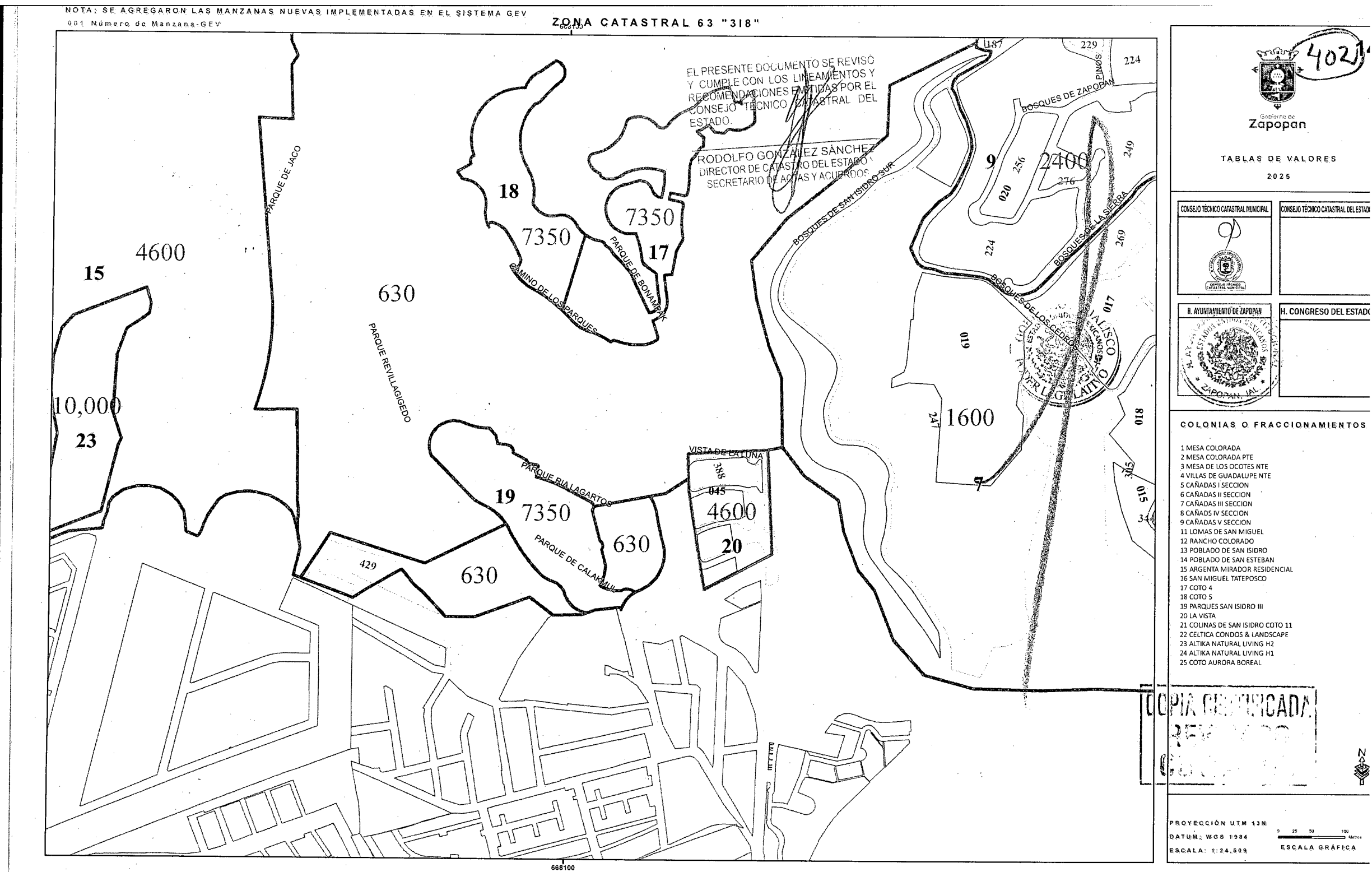
COLONIAS O FRACCIONAMIENTOS

- MESA COLORADA
- MESA COLORADA PTE
- MESA DE LOS OCOTES NTE
- VILLAS DE GUADALUPE NTE
- CAÑADAS I SECCION
- CAÑADAS II SECCION
- CAÑADAS III SECCION
- CAÑADAS IV SECCION
- CAÑADAS V SECCION
- LOMAS DE SAN MIGUEL
- RANCHO COLORADO
- POBLADO DE SAN ISIDRO
- POBLADO DE SAN ESTEBAN
- ARGENTA MIRADOR RESIDENCIAL
- SAN MIGUEL TATEPOSCO
- COTO 4
- COTO 5
- PARQUES SAN ISIDRO III
- LA VISTA
- COLINAS DE SAN ISIDRO COTO 11
- CELTICA CONDOS & LANDSCAPE
- ALTICA NATURAL LIVING H2
- ALTICA NATURAL LIVING H1
- COTO AURORA BOREAL

COPIA CERTIFICADA  
REVISADO  
COMPROBADO

PROYECCIÓN UTM 13N  
DATUM: WGS 1984  
ESCALA: 1:24,500

ESCALA GRÁFICA



4021

Gobierno de  
Zapopan

TABLAS DE VALORES  
2025

CONSEJO TÉCNICO CATASTRAL MUNICIPAL	CONSEJO TÉCNICO CATASTRAL DEL ESTADO
H. AYUNTAMIENTO DE ZAPOPAN	H. CONGRESO DEL ESTADO

COLONIAS O FRACCIONAMIENTOS

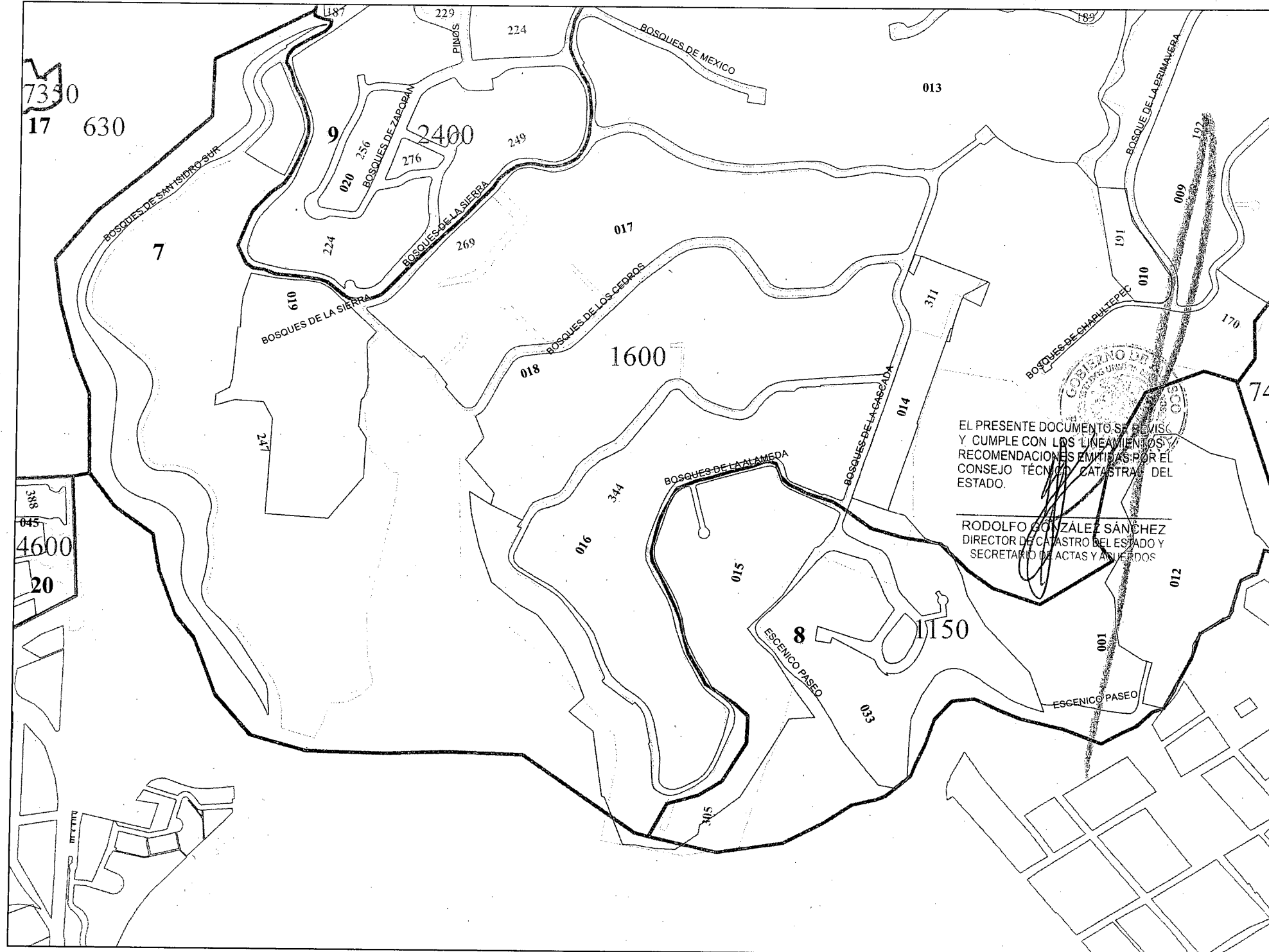
- 1 MESA COLORADA
- 2 MESA COLORADA PTE
- 3 MESA DE LOS OCOTES NTE
- 4 VILLAS DE GUADALUPE NTE
- 5 CAÑADAS I SECCION
- 6 CAÑADAS II SECCION
- 7 CAÑADAS III SECCION
- 8 CAÑADAS IV SECCION
- 9 CAÑADAS V SECCION
- 11 LOMAS DE SAN MIGUEL
- 12 RANCHO COLORADO
- 13 POBLADO DE SAN ISIDRO
- 14 POBLADO DE SAN ESTEBAN
- 15 ARGENTA MIRADOR RESIDENCIAL
- 16 SAN MIGUEL TATEPOSCO
- 17 COTO 4
- 18 COTO 5
- 19 PARQUES SAN ISIDRO III
- 20 LA VISTA
- 21 COLINAS DE SAN ISIDRO COTO 11
- 22 CELTICA CONDOS & LANDSCAPE
- 23 ALTIKA NATURAL LIVING H2
- 24 ALTIKA NATURAL LIVING H1
- 25 COTO AURORA BOREAL

# EL ESTADO DE JALISCO

PERIÓDICO OFICIAL

NOTA: SE AGREGARON LAS MANZANAS NUEVAS IMPLEMENTADAS EN EL SISTEMA GEV  
001 Número de Manzana-GEV


## ZONA CATASTRAL 63 "318"



40315

**Gobierno de  
Zapopan**

TABLAS DE VALORES  
2025

CONSEJO TÉCNICO CATASTRAL MUNICIPAL 	CONSEJO TÉCNICO CATASTRAL DEL ESTADO 
H. AYUNTAMIENTO DE ZAPOPAN 	H. CONGRESO DEL ESTADO 

**COLONIAS O FRACCIONAMIENTOS**


- 1 MESA COLORADA
- 2 MESA COLORADA PTE
- 3 MESA DE LOS OCOTES NTE
- 4 VILLAS DE GUADALUPE NTE
- 5 CAÑADAS I SECCION
- 6 CAÑADAS II SECCION
- 7 CAÑADAS III SECCION
- 8 CAÑADAS IV SECCION
- 9 CAÑADAS V SECCION
- 11 LOMAS DE SAN MIGUEL
- 12 RANCHO COLORADO
- 13 POBLADO DE SAN ISIDRO
- 14 POBLADO DE SAN ESTEBAN
- 15 ARGENTA MIRADOR RESIDENCIAL
- 16 SAN MIGUEL TATEPOSCO
- 17 COTO 4
- 18 COTO 5
- 19 PARQUES SAN ISIDRO III
- 20 LA VISTA
- 21 COLINAS DE SAN ISIDRO COTO 11
- 22 CELTICA CONDOS & LANDSCAPE
- 23 ALTIKA NATURAL LIVING H2
- 24 ALTIKA NATURAL LIVING H1
- 25 COTO AURORA BOREAL

CERTIFICADA

REVISADO

COTEJADO


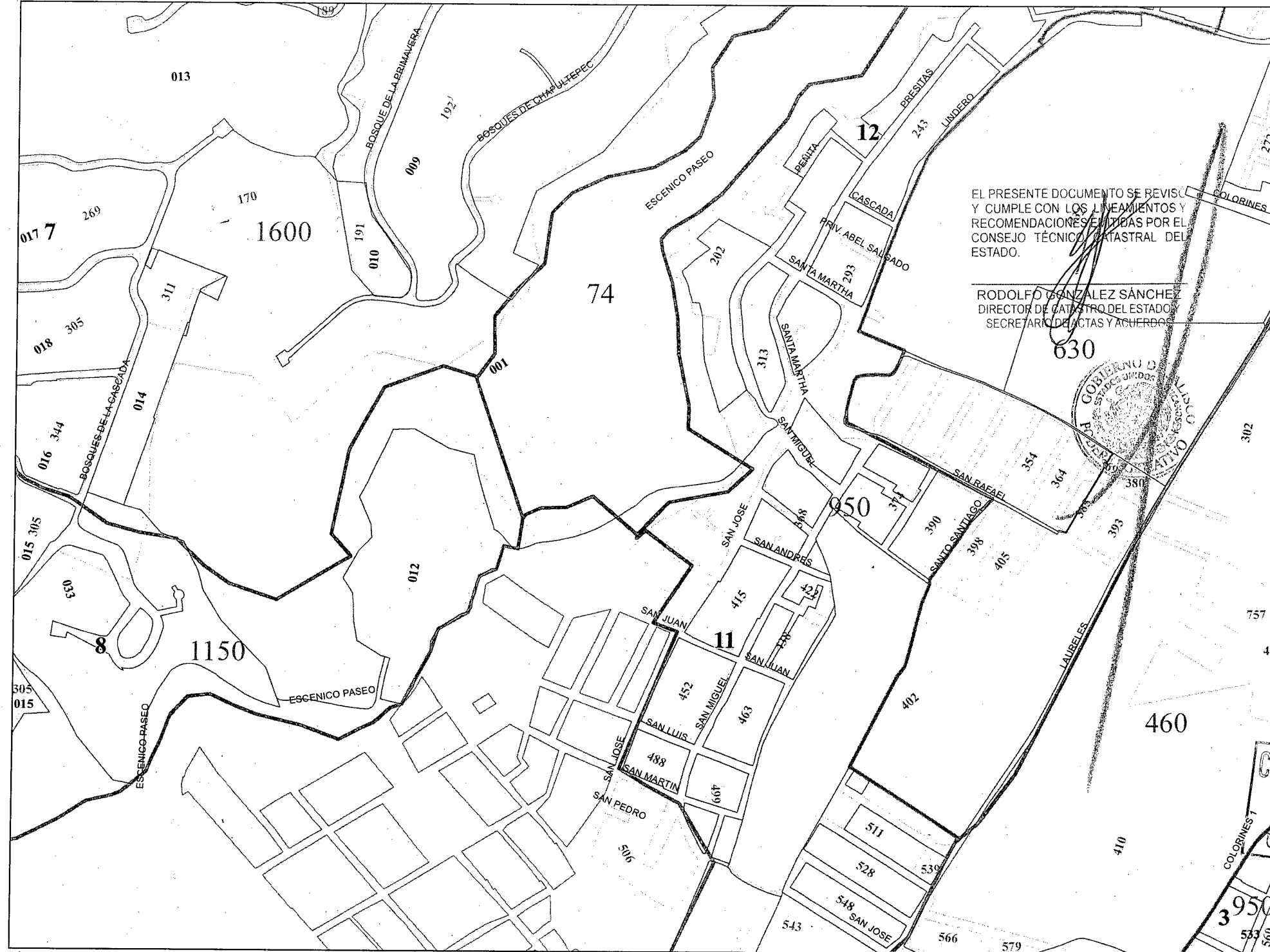
PROYECCIÓN UTM 13N  
 DATUM: WGS 1984  
 ESCALA: 1:24,509



ESCALA GRÁFICA

NOTA: SE AGREGARON LAS MANZANAS NUEVAS IMPLEMENTADAS EN EL SISTEMA GEV  
001 Número de Manzana-GEV

ZONA CATASTRAL 63 "318"



TABLAS DE VALORES  
2025

CONSEJO TÉCNICO CATASTRAL MUNICIPAL	CONSEJO TÉCNICO CATASTRAL DEL ESTADO
H. AYUNTAMIENTO DE ZAPOPAN	H. CONGRESO DEL ESTADO

COLONIAS O FRACCIONAMIENTOS

- 1 MESA COLORADA
- 2 MESA COLORADA PTE
- 3 MESA DE LOS OCOTES NTE
- 4 VILLAS DE GUADALUPE NTE
- 5 CAÑADAS I SECCION
- 6 CAÑADAS II SECCION
- 7 CAÑADAS III SECCION
- 8 CAÑADAS IV SECCION
- 9 CAÑADAS V SECCION
- 11 LOMAS DE SAN MIGUEL
- 12 RANCHO COLORADO
- 13 POBLADO DE SAN ISIDRO
- 14 POBLADO DE SAN ESTEBAN
- 15 ARGENTA MIRADOR RESIDENCIAL
- 16 SAN MIGUEL TATEPOSCO
- 17 COTO 4
- 18 COTO 5
- 19 PARQUES SAN ISIDRO III
- 20 LA VISTA
- 21 COLINAS DE SAN ISIDRO COTO 11
- 22 CELTICA CONDOS & LANDSCAPE
- 23 ALTIKA NATURAL LIVING H2
- 24 ALTIKA NATURAL LIVING H1
- 25 COTO AURORA BOREAL

COPA CERTIFICADA  
REVISADO  
COTEJADO

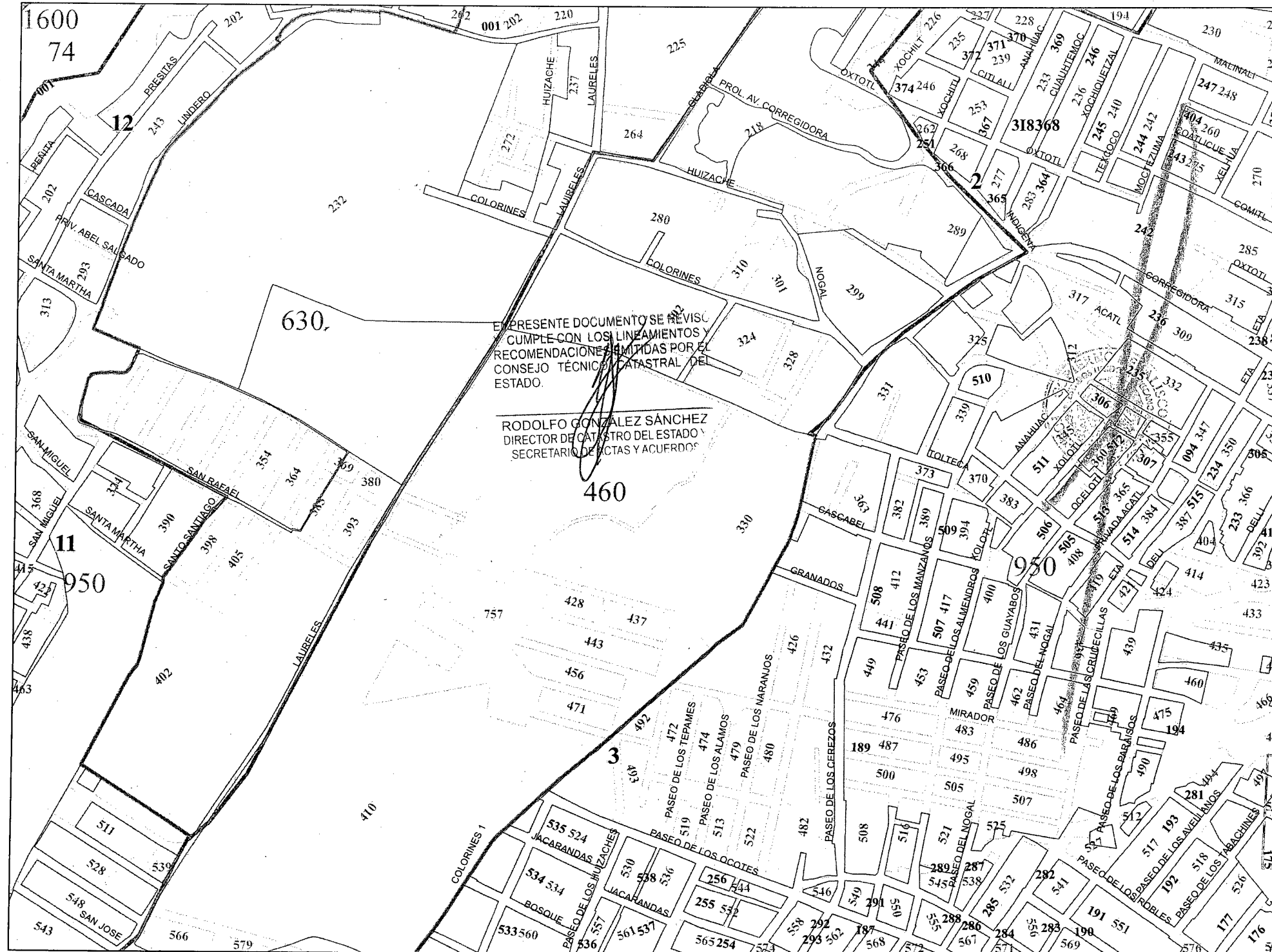
PROYECCIÓN UTM 13N.  
DATUM: WGS 1984  
ESCALA: 1:24,500  
ESCALA GRÁFICA

# EL ESTADO DE JALISCO

PERIÓDICO OFICIAL

NOTA: SE AGREGARON LAS MANZANAS NUEVAS IMPLEMENTADAS EN EL SISTEMA GEV  
001 Número de Manzana-GEV

## ZONA CATASTRAL 63 "318"



GOBIERNO DEL ESTADO DE JALISCO  
Zapopan  
TABLAS DE VALORES  
2025

CONSEJO TÉCNICO CATASTRAL MUNICIPAL	CONSEJO TÉCNICO CATASTRAL DEL ESTADO
H. AYUNTAMIENTO DE ZAPOPAN	H. CONGRESO DEL ESTADO

- COLONIAS O FRACCIONAMIENTOS
- 1 MESA COLORADA
  - 2 MESA COLORADA PTE
  - 3 MESA DE LOS OCOTES NTE
  - 4 VILLAS DE GUADALUPE NTE
  - 5 CAÑADAS I SECCION
  - 6 CAÑADAS II SECCION
  - 7 CAÑADAS III SECCION
  - 8 CAÑADAS IV SECCION
  - 9 CAÑADAS V SECCION
  - 11 LOMAS DE SAN MIGUEL
  - 12 RANCHO COLORADO
  - 13 POBLADO DE SAN ISIDRO
  - 14 POBLADO DE SAN ESTEBAN
  - 15 ARGENTA MIRADOR RESIDENCIAL
  - 16 SAN MIGUEL TATEPOSCO
  - 17 COTO 4
  - 18 COTO 5
  - 19 PARQUES SAN ISIDRO III
  - 20 LA VISTA
  - 21 COLINAS DE SAN ISIDRO COTO 11
  - 22 CÉLTICA CONDOS & LANDSCAPE
  - 23 ALTIKA NATURAL LIVING H2
  - 24 ALTIKA NATURAL LIVING H1
  - 25 COTO AURORA BOREAL

COPIA CERTIFICADA  
REVISADO  
COTEJADO

PROYECCIÓN UTM 13N  
DATUM: WGS 1984  
ESCALA: 1:24,509  
ESCALA GRÁFICA



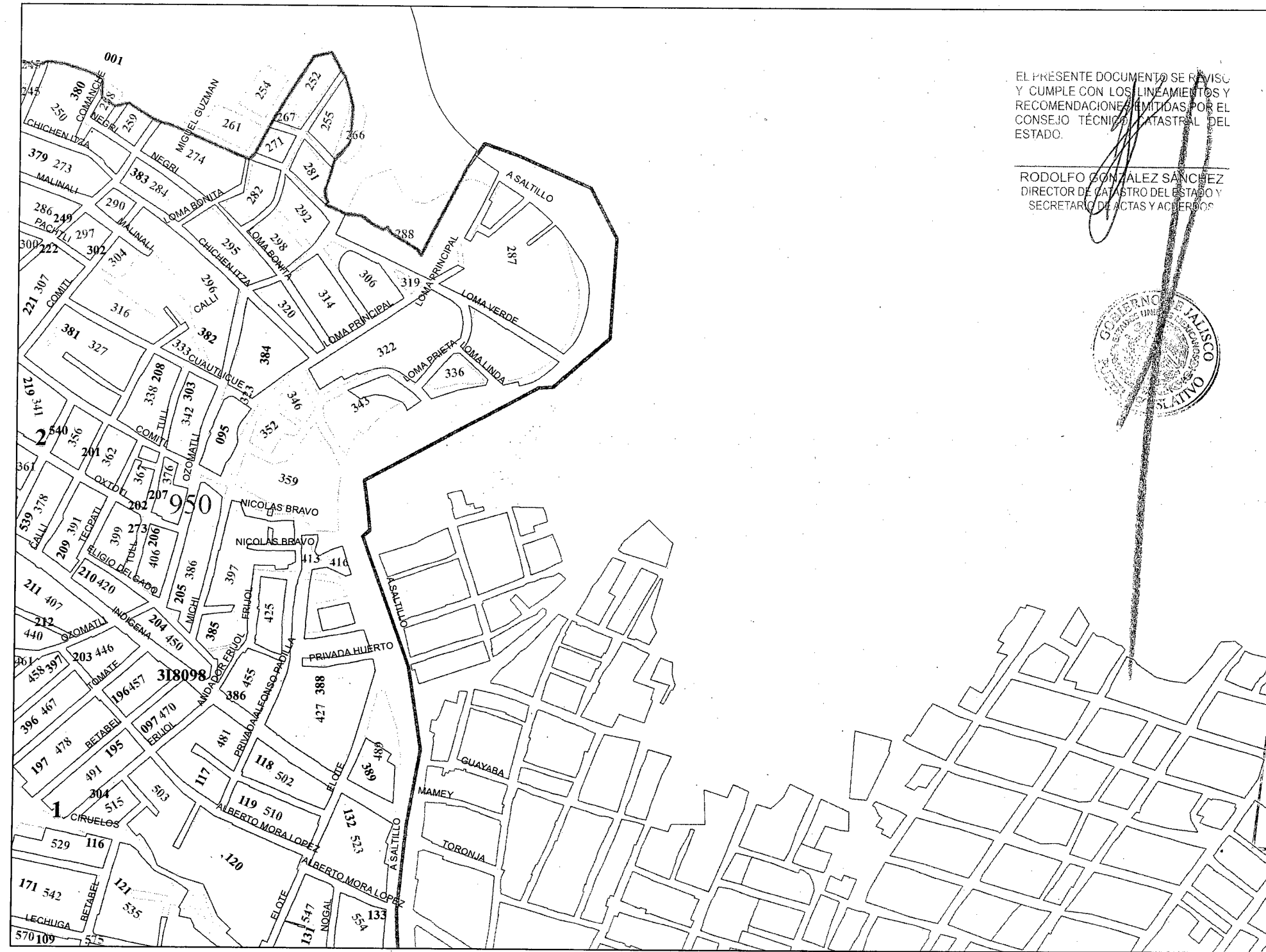


# EL ESTADO DE JALISCO

PERIÓDICO OFICIAL

NOTA: SE AGREGARON LAS MANZANAS NUEVAS IMPLEMENTADAS EN EL SISTEMA GEV  
C.O.T. Número de Manzana-GEV

## ZONA CATASTRAL 63 "318"



EL PRESENTE DOCUMENTO SE REVISÓ Y CUMPLE CON LOS LINEAMIENTOS Y RECOMENDACIONES EMITIDAS POR EL CONSEJO TÉCNICO CATASTRAL DEL ESTADO.

RODOLFO GONZÁLEZ SÁNCHEZ  
DIRECTOR DE CATASTRO DEL ESTADO Y SECRETARIO DE ACTAS Y ACUERDOS



Gobierno de Jalisco

TABLAS DE VALORES  
2025

CONSEJO TÉCNICO CATASTRAL MUNICIPAL	CONSEJO TÉCNICO CATASTRAL DEL ESTADO
H. AYUNTAMIENTO DE ZAPOPAN	H. CONGRESO DEL ESTADO

### COLONIAS O FRACCIONAMIENTOS

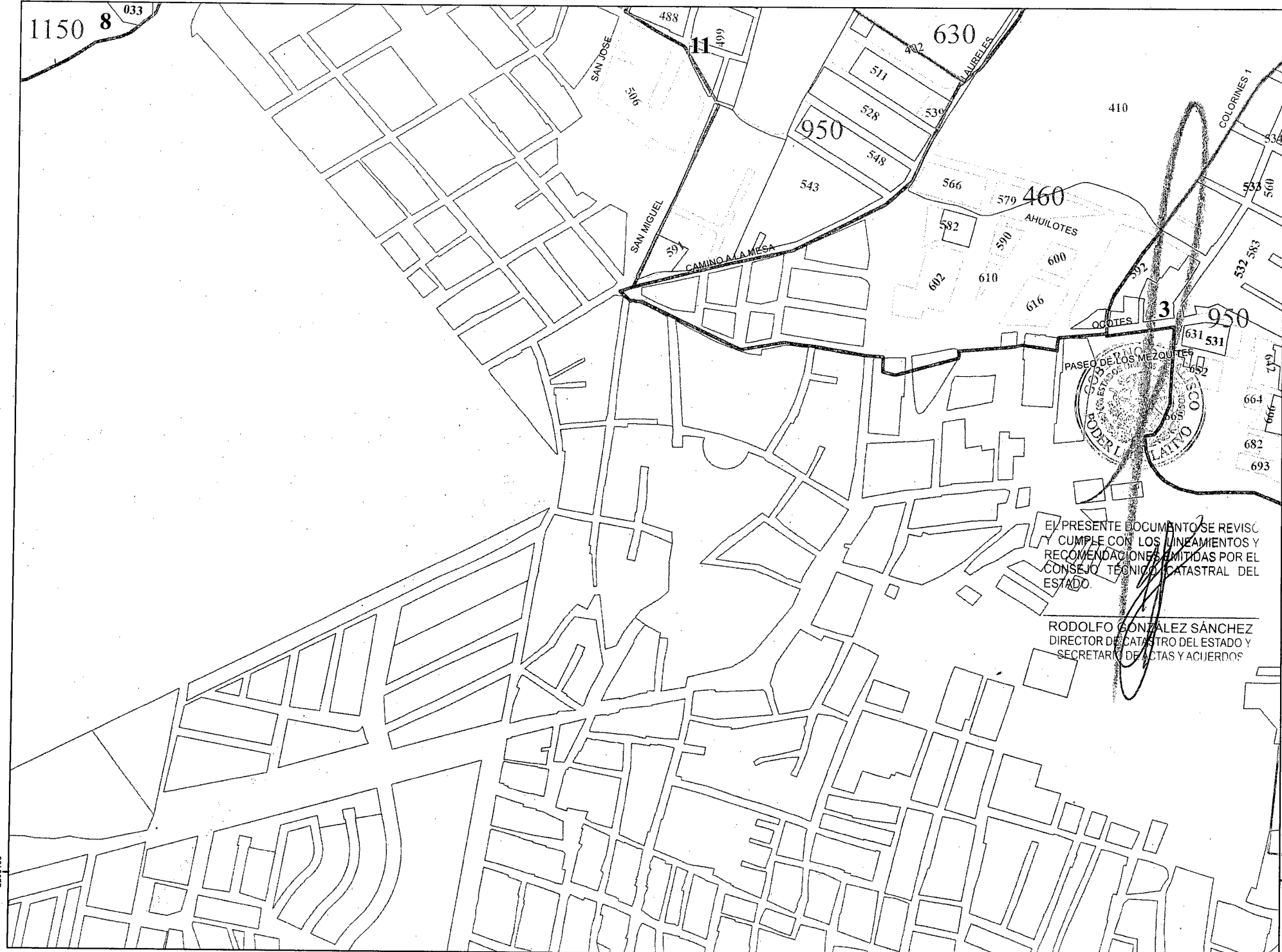
- 1 MESA COLORADA
- 2 MESA COLORADA PTE
- 3 MESA DE LOS OCOTES NTE
- 4 VILLAS DE GUADALUPE NTE
- 5 CAÑADAS I SECCION
- 6 CAÑADAS II SECCION
- 7 CAÑADAS III SECCION
- 8 CAÑADAS IV SECCION
- 9 CAÑADAS V SECCION
- 11 LOMAS DE SAN MIGUEL
- 12 RANCHO COLORADO
- 13 POBLADO DE SAN ISIDRO
- 14 POBLADO DE SAN ESTEBAN
- 15 ARGENTA MIRADOR RESIDENCIAL
- 16 SAN MIGUEL TATEPOSCO
- 17 COTO 4
- 18 COTO 5
- 19 PARQUES SAN ISIDRO III
- 20 LA VISTA
- 21 COLINAS DE SAN ISIDRO COTO 11
- 22 CELTICA CONDOS & LANDSCAPE
- 23 ALTIKA NATURAL LIVING H2
- 24 ALTIKA NATURAL LIVING H1
- 25 COTO AURORA BOREAL

REVISADO Y COTEJADO

PROYECCION UTM 13N  
DATUM: WGS 1984  
ESCALA: 1:24,500

NOTA: SE AGREGARON LAS MANZANAS NUEVAS IMPLEMENTADAS EN EL SISTEMA GEV  
001 Número de Manzana-GEV

**ZONA CATASTRAL 63 "318"**



EL PRESENTE DOCUMENTO SE REVISÓ Y CUMPLE CON LOS LINEAMIENTOS Y RECOMENDACIONES EMITIDAS POR EL CONSEJO TÉCNICO CATASTRAL DEL ESTADO.

RODOLFO GONZÁLEZ SÁNCHEZ  
DIRECTOR DE CATASTRO DEL ESTADO Y SECRETARIO DE ACTAS Y ACUERDOS

**408 20**

Gobierno de  
**Zapopan**

TABLAS DE VALORES  
2025

CONSEJO TÉCNICO CATASTRAL MUNICIPAL	CONSEJO TÉCNICO CATASTRAL DEL ESTADO
H. AYUNTAMIENTO DE ZAPOPAN	H. CONGRESO DEL ESTADO

- COLONIAS O FRACCIONAMIENTOS**
- 1 MESA COLORADA
  - 2 MESA COLORADA PTE
  - 3 MESA DE LOS OCOOTES NTE
  - 4 VILLAS DE GUADALUPE NTE
  - 5 CAÑADAS I SECCION
  - 6 CAÑADAS II SECCION
  - 7 CAÑADAS III SECCION
  - 8 CAÑADAS IV SECCION
  - 9 CAÑADAS V SECCION
  - 11 LOMAS DE SAN MIGUEL
  - 12 RANCHO COLORADO
  - 13 POBLADO DE SAN ISIDRO
  - 14 POBLADO DE SAN ESTEBAN
  - 15 ARGENTA MIRADOR RESIDENCIAL
  - 16 SAN MIGUEL TATEPOSCO
  - 17 COTO 4
  - 18 COTO 5
  - 19 PARQUES SAN ISIDRO III
  - 20 LA VISTA
  - 21 COLINAS DE SAN ISIDRO COTO 11
  - 22 CELTICA CONDOS & LANDSCAPE
  - 23 ALTIKA NATURAL LIVING H2
  - 24 ALTIKA NATURAL LIVING H1
  - 25 COTO AURORA BOREAL

**COPIA CERTIFICADA  
REVISADO  
COTEJADO**

PROYECCIÓN UTM 13N  
DATUM: WGS 1984  
ESCALA: 1:24,508

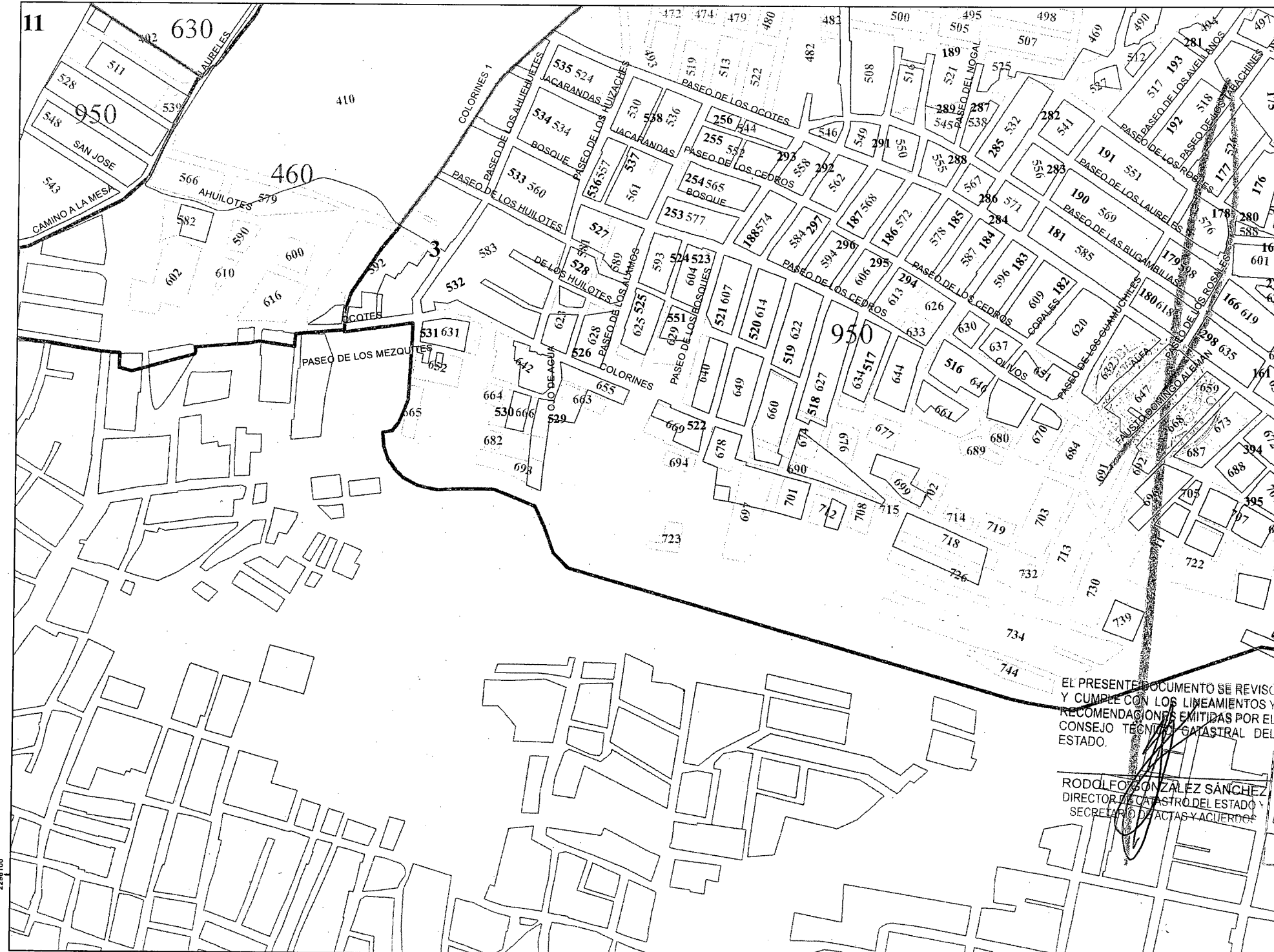
ESCALA GRÁFICA

# EL ESTADO DE JALISCO

PERIÓDICO OFICIAL


NOTA: SE AGREGARON LAS MANZANAS NUEVAS IMPLEMENTADAS EN EL SISTEMA GEV  
901 Número de Manzana-GEV

## ZONA CATASTRAL 63 "318"



EL PRESENTE DOCUMENTO SE REVISÓ Y CUMPLE CON LOS LINEAMIENTOS Y RECOMENDACIONES EMITIDAS POR EL CONSEJO TÉCNICO CATASTRAL DEL ESTADO.

RODOLFO GONZÁLEZ SÁNCHEZ  
DIRECTOR DE CATASTRO DEL ESTADO  
SECRETARÍA DE ACTAS Y ACUERDOS







4092

Estado de Jalisco

**Zapopan**

TABLAS DE VALORES  
2025

 CONSEJO TÉCNICO CATASTRAL MUNICIPAL	 CONSEJO TÉCNICO CATASTRAL DEL ESTADO
 AYUNTAMIENTO DE ZAPOPAN	 H. CONGRESO DEL ESTADO

**COLONIAS O FRACCIONAMIENTOS**

- 1 MESA COLORADA
- 2 MESA COLORADA PTE
- 3 MESA DE LOS OCOTETES
- 4 VILLAS DE GUADALUPE NTE
- 5 CAÑADAS I SECCION
- 6 CAÑADAS II SECCION
- 7 CAÑADAS III SECCION
- 8 CAÑADAS IV SECCION
- 9 CAÑADAS V SECCION
- 11 LOMAS DE SAN MIGUEL
- 12 RANCHO COLORADO
- 13 POBLADO DE SAN ISIDRO
- 14 POBLADO DE SAN ESTEBAN
- 15 ARGENTA MIRADOR RESIDENCIAL
- 16 SAN MIGUEL TATEPOSCO
- 17 COTO 4
- 18 COTO 5
- 19 PARQUES SAN ISIDRO III
- 20 LA VISTA
- 21 COLINAS DE SAN ISIDRO COTO 11
- 22 CELTICA CONDOS & LANDSCAPE
- 23 ALTICA NATURAL LIVING H2
- 24 ALTICA NATURAL LIVING H1
- 25 COTO AURORA BOREAL

COPIA CERTIFICADA  
REVISADO  
COTEJADO

PROYECCIÓN UTM 13N

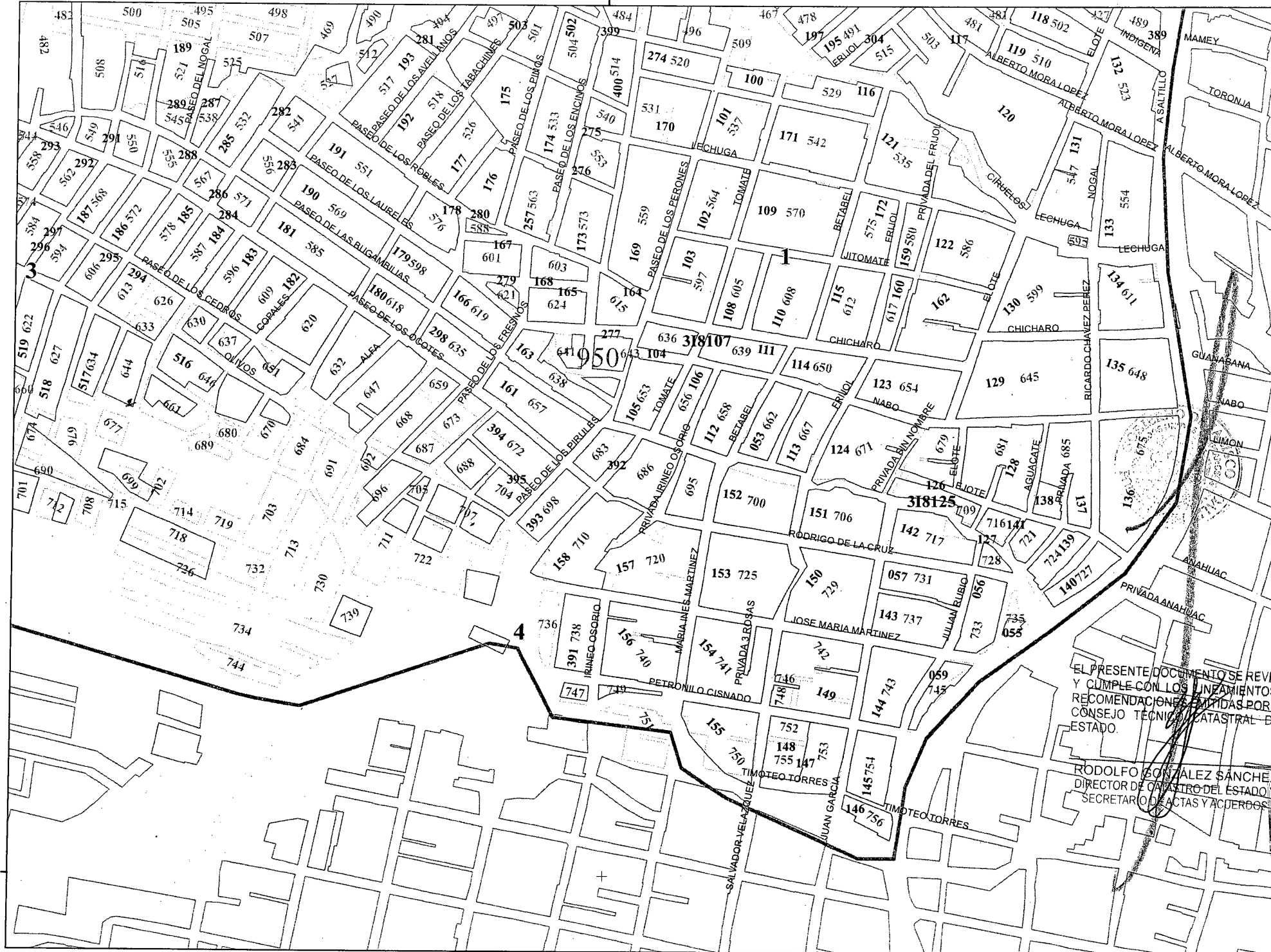
DATUM: WGS 1984

ESCALA: 1:24,000


ESCALA GRÁFICA

NOTA: SE AGREGARON LAS MANZANAS NUEVAS IMPLEMENTADAS EN EL SISTEMA GEV  
091 Número de Manzana-GEV

ZONA CATASTRAL 63 "318"



410 22



Gobierno del  
**Zapopan**

TABLAS DE VALORES  
2025

<p>CONSEJO TÉCNICO CATASTRAL MUNICIPAL</p> 	<p>CONSEJO TÉCNICO CATASTRAL DEL ESTADO</p> 
<p>H. AYUDAMIENTO DE ZAPOPAN</p> 	<p>H. CONGRESO DEL ESTADO</p> 


- COLONIAS O FRACCIONAMIENTOS**
- 1 MESA COLORADA
  - 2 MESA COLORADA PTE
  - 3 MESA DE LOS OCOTES NTE
  - 4 VILLAS DE GUADALUPE NTE
  - 5 CAÑADAS I SECCION
  - 6 CAÑADAS II SECCION
  - 7 CAÑADAS III SECCION
  - 8 CAÑADAS IV SECCION
  - 9 CAÑADAS V SECCION
  - 11 LOMAS DE SAN MIGUEL
  - 12 RANCHO COLORADO
  - 13 POBLADO DE SAN ISIDRO
  - 14 POBLADO DE SAN ESTEBAN
  - 15 ARGENTA MIRADOR RESIDENCIAL
  - 16 SAN MIGUEL TATEPOSCO
  - 17 COTO 4
  - 18 COTO 5
  - 19 PARQUES SAN ISIDRO III
  - 20 LA VISTA
  - 21 COLINAS DE SAN ISIDRO COTO 11
  - 22 CELTICA CONDOS & LANDSCAPE
  - 23 ALTIKA NATURAL LIVING H2
  - 24 ALTIKA NATURAL LIVING H1
  - 25 COTO AURORA BOREAL

EL PRESENTE DOCUMENTO SE REVISÓ Y CUMPLE CON LOS REQUISITOS Y RECOMENDACIONES EMITIDAS POR EL CONSEJO TÉCNICO CATASTRAL DEL ESTADO.

RODOLFO SONTALEZ SANCHEZ  
DIRECTOR DE CATASTRO DEL ESTADO  
SECRETARÍA DE ACTAS Y ACUERDOS

**COPIA VERIFICADA**  
**BASEADO**  
**EN EL CADASTRO**

PROYECCIÓN UTM 13N  
DATUM: WGS 1984  
ESCALA: 1:24,500

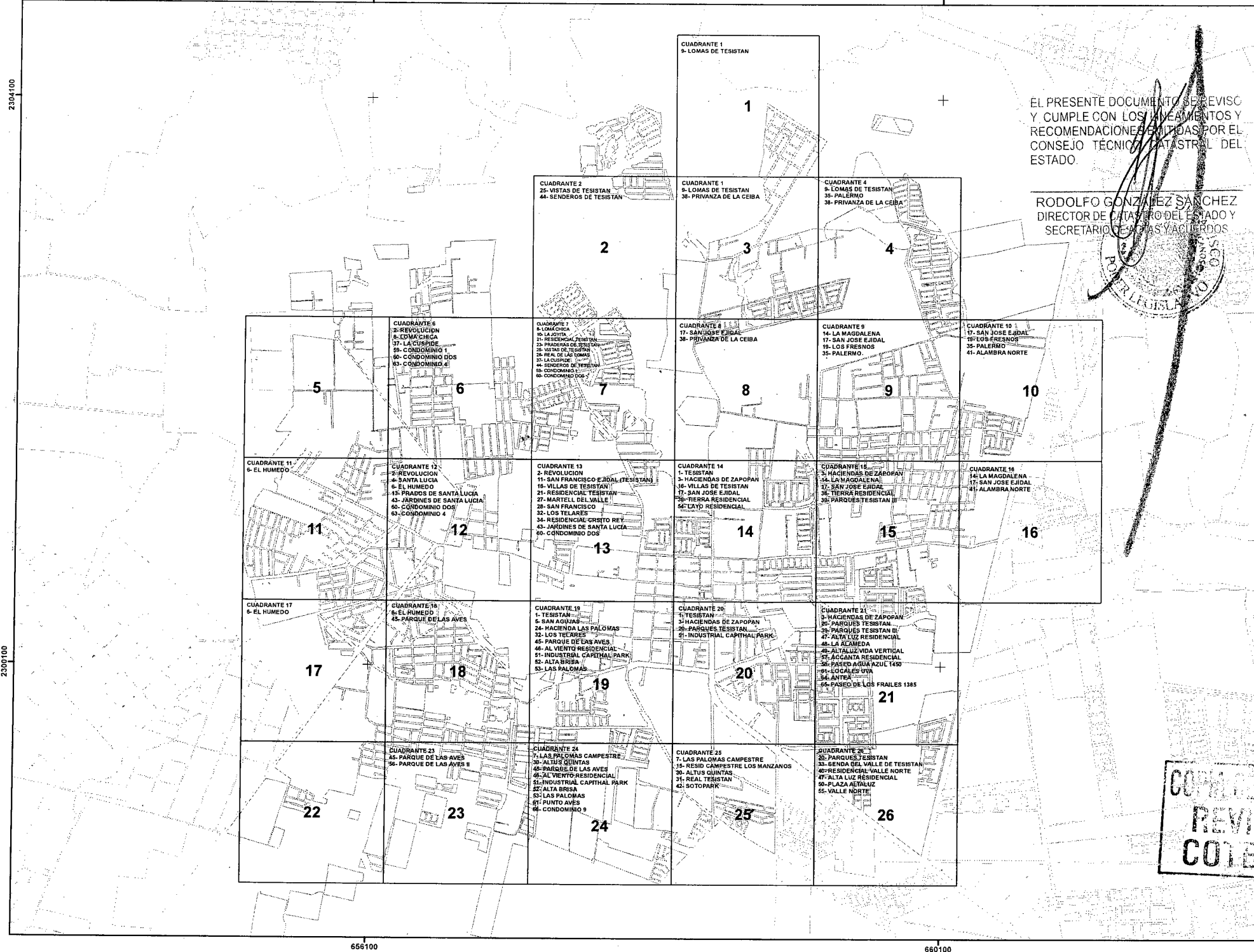
  
 ESCALA GRÁFICA

# EL ESTADO DE JALISCO

PERIÓDICO OFICIAL

NOTA: SE AGREGARON LAS MANZANAS NUEVAS IMPLEMENTADAS EN EL SISTEMA GEV  
001 Número de Manzana-GEV

## ZONA CATASTRAL 64 "3F8"



411

**Gobierno de  
Zapopan**

TABLAS DE VALORES  
2025

CONSEJO TÉCNICO CATASTRAL MUNICIPAL	CONSEJO TÉCNICO CATASTRAL DEL ESTADO
H. AYUNTAMIENTO DE ZAPOPAN	H. CONGRESO DEL ESTADO

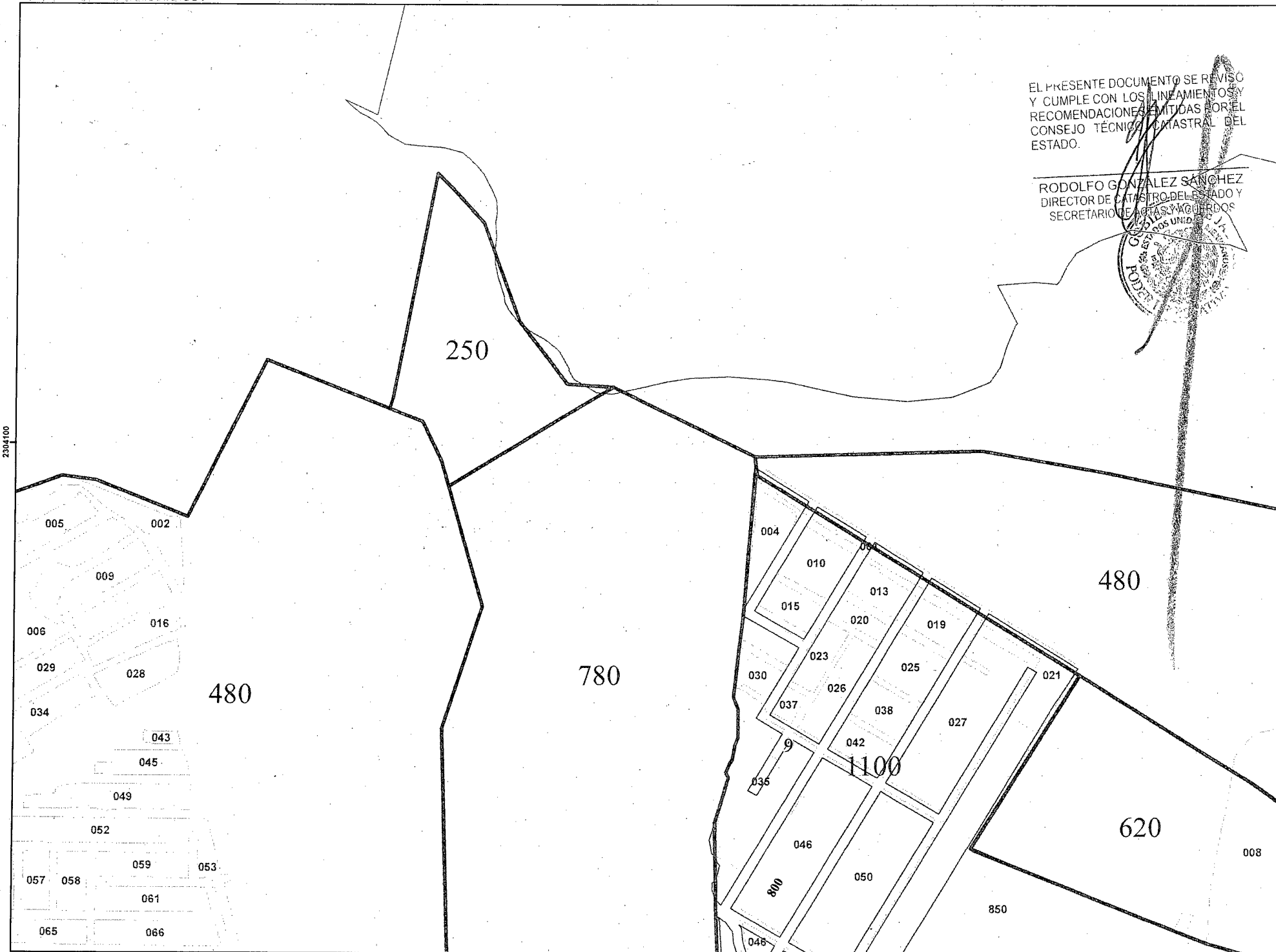
**COLONIAS, FRACCIONAMIENTOS Y CONDOMINIOS**

1 TESISTAN	42 SOTOPARK
2 REVOLUCION	43 JARDINES DE SANTA LUCIA
3 HACIENDAS DE ZAPOPAN	44 SENDEROS DE TESIISTAN
4 SANTA LUCIA	45 PARQUE LAS AVES
5 LAS AGUJAS	46 AL VIENTO RESIDENCIAL
6 EL HUMEDO	47 ALTA LUZ RESIDENCIAL
7 LAS PALOMAS CAMPESTRE	48 LA ALAMEDA
8 LOMA CHICA	49 ALTALUZ VIDA VERTICAL
9 LOMAS DE TESIISTAN	50 PLAZA ALTALUZ
10 LA JOYITA	51 INDUSTRIA CAPITAL PARK
11 SAN FRANCISCO EJIDAL (TESIISTAN)	52 VALLE NORTE
12 ROBERTO OROZCO	53 LAS PALOMAS
13 PRADOS DE SANTA LUCIA	54 LAVO RESIDENCIAL
14 LA MAGDALENA	55 RESID CAMPESTRE LOS MANZANOS
15 RESID CAMPESTRE LOS MANZANOS	56 VALLE NORTE
16 VILLAS DE TESIISTAN	57 PARQUE LAS AVES II
17 SAN JOSE EJIDAL	58 ACCANTA RESIDENCIAL
18 LOS FRESNOS	59 PASO DE LOS FRAILES 1385
19 LOS FRESNOS	60 PASO DE LOS FRAILES 1450
20-A PARQUES TESIISTAN (de la calle Fray Miguel Pieiras hasta linderos con la colonia 3 (Haciendas de zapopan	61 CONDOMINIO 1
20 PARQUES TESIISTAN (del sur hasta la calle Fray Miguel Pieiras)	62 CONDOMINIO DOS
21 RESIDENCIAL TESIISTAN	63 PUNTO AVES
22 PRADERAS DE TESIISTAN	64 LOCALES UVA
23 HACIENDA LAS PALOMAS	65 CONDOMINIO 4
24 VISTAS DE TESIISTAN	66 ANTEA
25 REAL DE LAS LOMAS	67 PASO DE LOS FRAILES 1385
26 REAL DE LAS LOMAS	68 CONDOMINIO 9
27 MARTELL DEL VALLE	
28 SAN FRANCISCO	
29 ALTUS QUINTAS	
30 ALTUS QUINTAS	
31 REAL TESIISTAN	
32 LOS TELARES	
33 SENDA DEL VALLE DE TESIISTAN	
34 RESIDENCIAL CRISTO REY	
35 PALERMO	
36 TIERRA RESIDENCIAL	
37 LA CUSPIDE	
38 PRIVANZA DE LA CEIBA	
39 PARQUES TESIISTAN III	
40 RESIDENCIAL VALLE NORTE	
41 ALAMBRA NORTE	

PROYECCIÓN UTM 13N  
DATUM: WGS 1984  
ESCALA: 1:4,690


N

NOTA: SE AGREGARON LAS MANZANAS NUEVAS IMPLEMENTADAS EN EL SISTEMA GEV  
001 Número de Manzana-GEV ZONA CATASTRAL 64 "3F8"



EL PRESENTE DOCUMENTO SE REVISÓ Y CUMPLE CON LOS LINEAMIENTOS Y RECOMENDACIONES EMITIDAS POR EL CONSEJO TÉCNICO CATASTRAL DEL ESTADO.

RODOLFO GONZÁLEZ SÁNCHEZ  
DIRECTOR DE CATASTRO DEL ESTADO Y  
SECRETARIO DE OBRAS Y SERVICIOS PÚBLICOS



4121

Gobierno de  
**Zapopan**

TABLAS DE VALORES  
2025

CONSEJO TÉCNICO CATASTRAL MUNICIPAL	CONSEJO TÉCNICO CATASTRAL DEL ESTADO
H. AYUNTAMIENTO DE ZAPOPAN	H. CONGRESO DEL ESTADO

**COLONIAS, FRACCIONAMIENTOS Y CONDOMINIOS**

1 TESISTAN	59 CONDOMINIO 1
2 REVOLUCION	60 CONDOMINIO 2
3 HACIENDAS DE ZAPOPAN	61 PUNTO AVES
4 SANTA LUCIA	62 LOCALES UVA
5 LAS AGUIJAS	63 CONDOMINIO 4
6 EL HUMEDO	64 ANTEA
7 LAS PALOMAS CAMPESTRE	65 PASEO DE LOS FRAILES 1385
8 LOMA CHICA	66 CONDOMINIO 9
9 LOMAS DE TESISTAN	
10 LA JOYITA	
11 SAN FRANCISCO EJIDAL (TESISTAN)	
12 ROBERTO OROZCO	
13 PRADOS DE SANTA LUCIA	
14 LA MAGDALENA	
15 RESID CAMPESTRE LOS MANZANOS	
16 VILLAS DE TESISTAN	
17 SAN JOSE EJIDAL	
19 LOS FRESNOS	
20-A PARQUES TESISTAN (de la calle Fray Miguel Pieiras hasta linderos con la colonia 3 (Haciendas de zapopan)	
20 PARQUES TESISTAN (del sur hasta la calle Fray Miguel Pieiras)	
21 RESIDENCIAL TESISTAN	42 SOTOPARK
23 PRADERAS DE TESISTAN	43 JARDINES DE SANTA LUCIA
24 HACIENDA LAS PALOMAS	44 SENDEROS DE TESISTAN
25 VISTAS DE TESISTAN	45 PARQUE LAS AVES
26 REAL DE LAS LOMAS	46 AL VIENTO RESIDENCIAL
27 MARTELL DEL VALLE	47 ALTA LUZ RESIDENCIAL
28 SAN FRANCISCO	48 LA ALAMEDA
30 ALTUS QUINTAS	49 ALTALUZ VIDA VERTICAL
31 REAL TESISTAN	50 PLAZA ALTALUZ
32 LOS TELARES	51 INDUSTRIA CAPITAL PARK
33 SENDA DEL VALLE DE TESISTAN	
34 RESIDENCIAL CRISTO REY	52 ALTA VRISA
35 PALERMO	53 LAS PALOMAS
36 TIERRA RESIDENCIAL	54 LAYO RESIDENCIAL
37 LA CUSPIDE	55 VALLE NORTE
38 PRIVANZA DE LA CEIVA	56 PARQUE LAS AVES II
39 PARQUES TESISTAN III	57 ACCANTA RESIDENCIAL
40 RESIDENCIAL VALLE NORTE	58 PASEO AGUA AZUL 1450
41 ALAMBRA NORTE	

PROYECCIÓN UTM 13N  
DATUM: WGS 1984  
ESCALA: 1:4,890

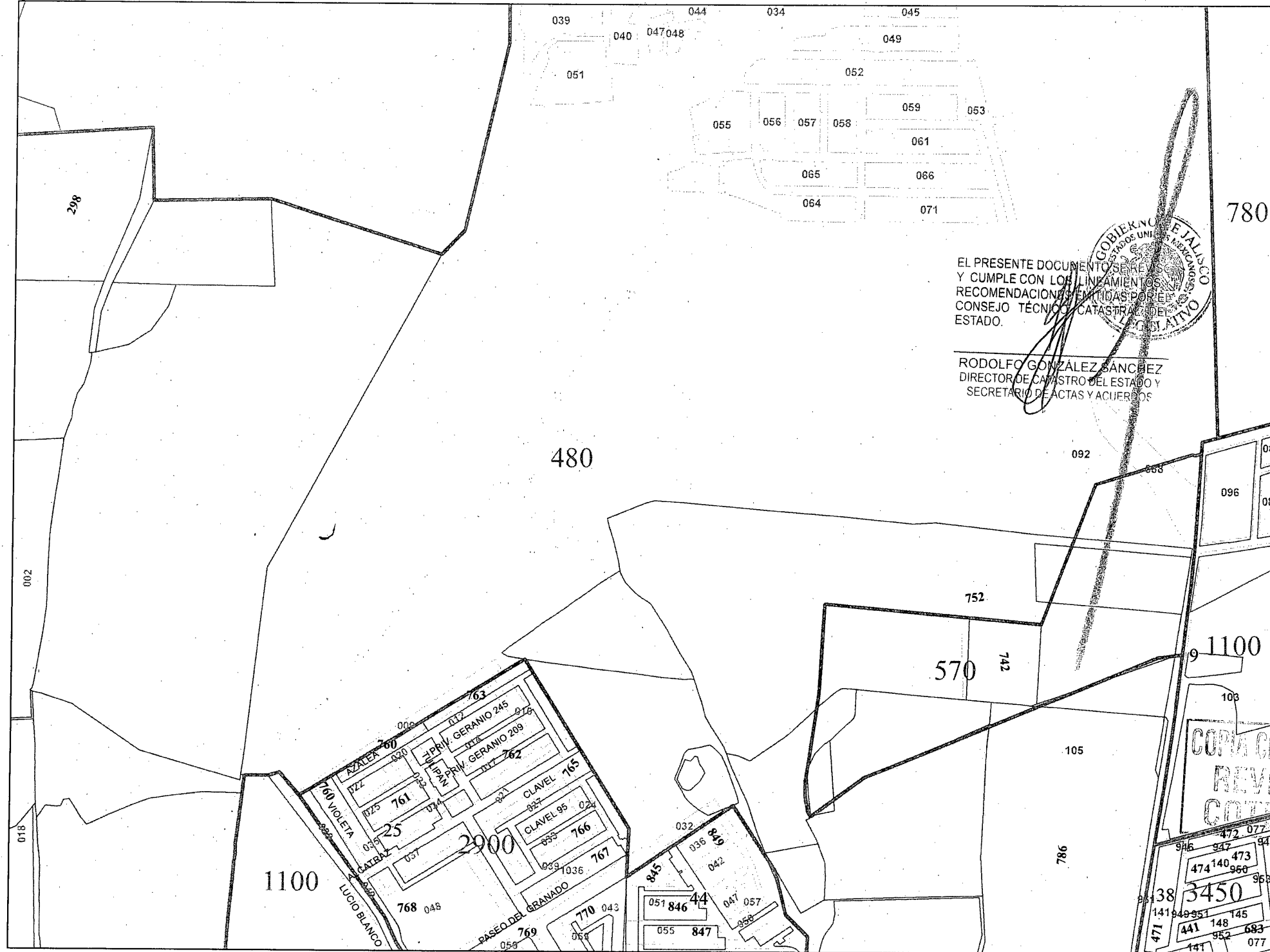
ESCALA GRÁFICA

# EL ESTADO DE JALISCO

PERIÓDICO OFICIAL

NOTA: SE AGREGARON LAS MANZANAS NUEVAS IMPLEMENTADAS EN EL SISTEMA GEV  
001 Número de Manzana-GEV

## ZONA CATASTRAL 64 "3F8"



EL PRESENTE DOCUMENTO SE REVISÓ Y CUMPLE CON LOS LINEAMIENTOS RECOMENDACIONES EMITIDAS POR EL CONSEJO TÉCNICO CATASTRAL DEL ESTADO.

**RODOLFO GONZÁLEZ SÁNCHEZ**  
DIRECTOR DE CATASTRO DEL ESTADO Y SECRETARIO DE ACTAS Y ACUERDOS



### TABLAS DE VALORES

2025

CONSEJO TÉCNICO CATASTRAL MUNICIPAL	CONSEJO TÉCNICO CATASTRAL DEL ESTADO
H. AYUNTAMIENTO DE ZAPOPAN	H. CONGRESO DEL ESTADO

- #### COLONIAS, FRACCIONAMIENTOS Y CONDOMINIOS
- 1 TESISTAN
  - 2 REVOLUCION
  - 3 HACIENDAS DE ZAPOPAN
  - 4 SANTA LUCIA
  - 5 LAS AGUIAS
  - 6 EL HUMEDO
  - 7 LAS PALOMAS CAMPESTRE
  - 8 LOMA CHICA
  - 9 LOMAS DE TESISTAN
  - 10 LA JOYITA
  - 11 SAN FRANCISCO EJIDAL (TESISTAN)
  - 12 ROBERTO OROZCO
  - 13 PRADOS DE SANTA LUCIA
  - 14 LA MAGDALENA
  - 15 RESID CAMPESTRE LOS MANZANOS
  - 16 VILLAS DE TESISTAN
  - 17 SAN JOSE EJIDAL
  - 19 LOS FRESNOS
  - 20-A PARQUES TESISTAN (de la calle Fray Miguel Pielras hasta linderos con la colonia 3 (Haciendas de zapopan
  - 20 PARQUES TESISTAN (del sur hasta la calle Fray Miguel Pielras)
  - 21 RESIDENCIAL TESISTAN
  - 23 PRADERAS DE TESISTAN
  - 24 HACIENDA LAS PALOMAS
  - 25 VISTAS DE TESISTAN
  - 26 REAL DE LAS LOMAS
  - 27 MARTELL DEL VALLE
  - 28 SAN FRANCISCO
  - 30 ALTUS QUINTAS
  - 31 REAL TESISTAN
  - 32 LOS TELARES
  - 33 SENDA DEL VALLE DE TESISTAN
  - 34 RESIDENCIAL CRISTO REY
  - 35 PALERMO
  - 36 TIERRA RESIDENCIAL
  - 37 LA GUSARIDE
  - 38 PRIVANZA DE LA CEVA
  - 39 PARQUES TESISTAN III
  - 40 RESIDENCIAL VALLE NORTE
  - 41 ALAMBRA NORTE
  - 42 SOTOPARK
  - 43 JARDINES DE SANTA LUCIA
  - 44 SENDEROS DE TESISTAN
  - 45 PARQUE LAS AVES
  - 46 AL VIENTO RESIDENCIAL
  - 47 ALTA LUZ RESIDENCIAL
  - 48 LA ALAMEDA
  - 49 ALTALUZ VIDA VERTICAL
  - 50 PLAZA ALTALUZ
  - 51 INDUSTRIA CAPITAL PAR
  - 52 ALTA VRISA
  - 53 LAS PALOMAS
  - 54 LAYO RESIDENCIAL
  - 55 VALLE NORTE
  - 56 PARQUE LAS AVES II
  - 57 ACCANTA RESIDENCIAL
  - 58 PASEO AGUA AZUL 1450

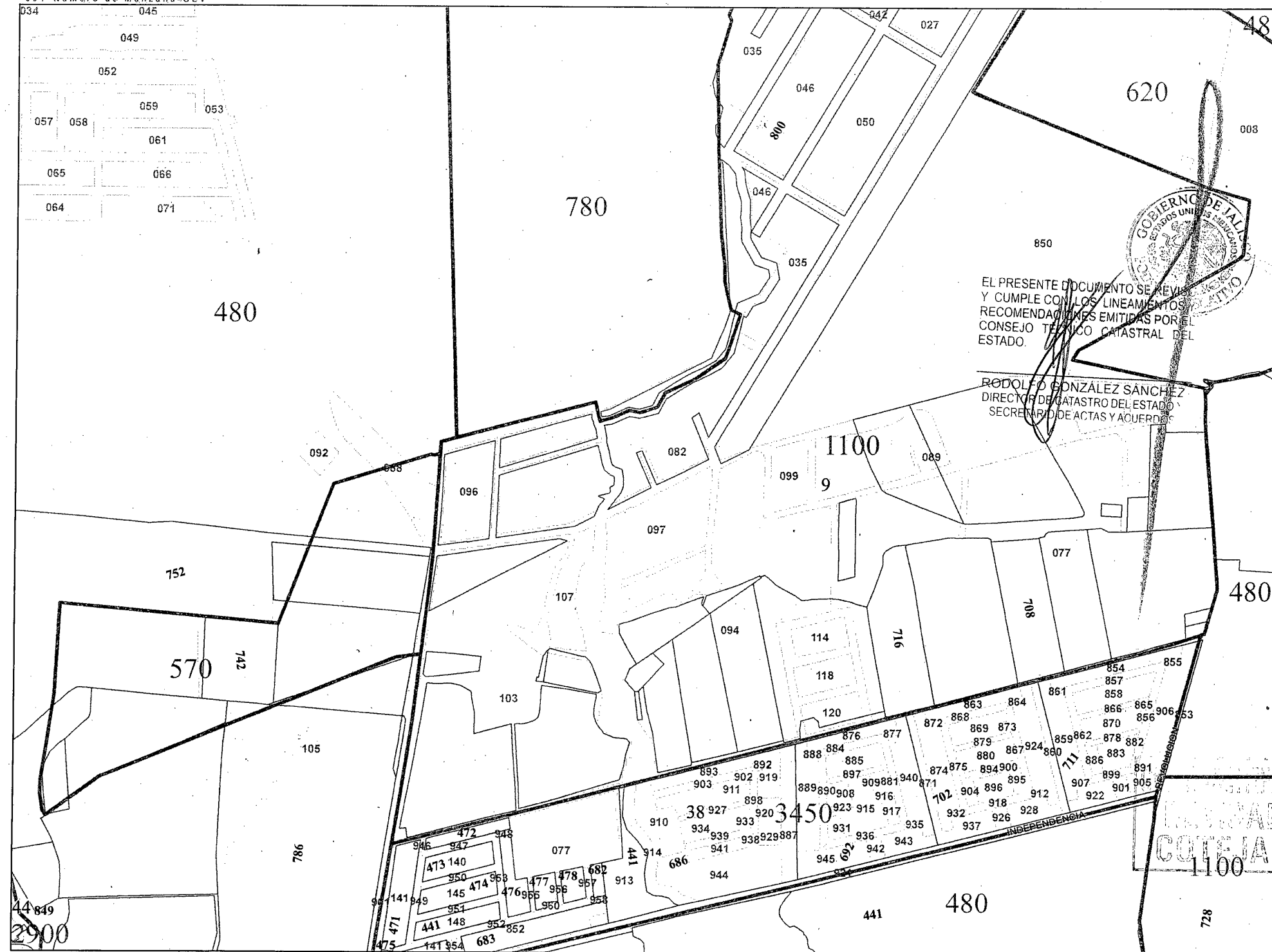
PROYECCIÓN UTM 13N.  
DATUM: WGS 1984  
ESCALA: 1:4,690

0 25 50 100 Metros  
ESCALA GRÁFICA



NOTA: SE AGREGARON LAS MANZANAS NUEVAS IMPLEMENTADAS EN EL SISTEMA GEV  
001 Número de Manzana-GEV

ZONA CATASTRAL 64 "3F8"



**4143**

**Gobierno de Zapopan**

TABLAS DE VALORES  
2025

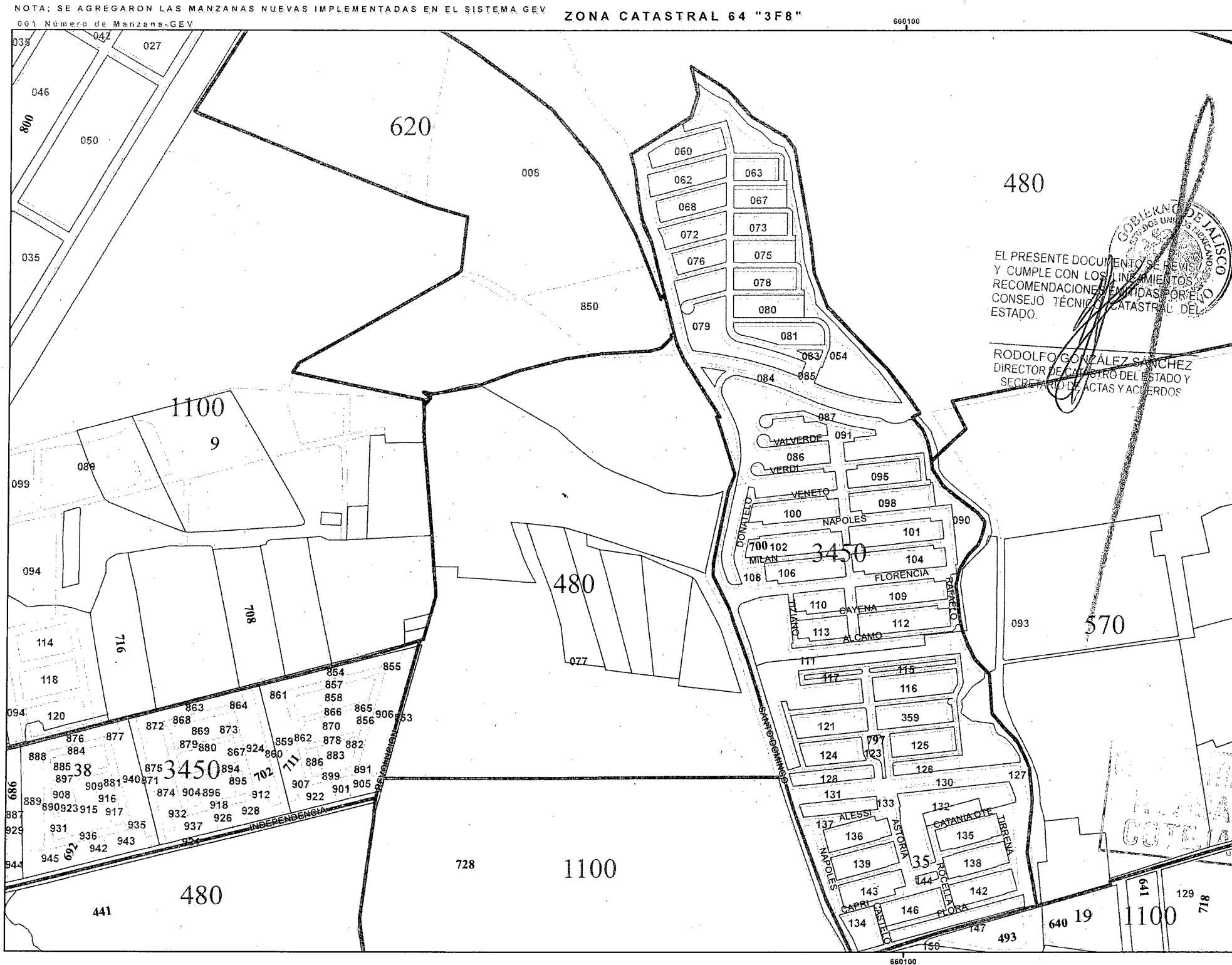
CONSEJO TÉCNICO CATASTRAL MUNICIPAL	CONSEJO TÉCNICO CATASTRAL DEL ESTADO
H. AYUNTAMIENTO DE ZAPOPAN	H. CONGRESO DEL ESTADO

**COLONIAS, FRACCIONAMIENTOS Y CONDOMINIOS**

1 TESISTAN	59 CONDOMINIO 1
2 REVOLUCION	60 CONDOMINIO 2
3 HACIENDAS DE ZAPOPAN	61 PUNTO AVES
4 SANTA LUCIA	62 LOCALES UVA
5 LAS AGUJAS	63 CONDOMINIO 4
6 EL HUMEDO	64 ANTEA
7 LAS PALOMAS CAMPESTRE	65 PASEO DE LOS FRAILES 13B
8 LOMA CHICA	66 CONDOMINIO 9
9 LOMAS DE TESISTAN	
10 LA JOYITA	
11 SAN FRANCISCO EJIDAL (TESISTAN)	
12 ROBERTO OROZCO	
13 PRADOS DE SANTA LUCIA	
14 LA MAGDALENA	
15 RESID CAMPESTRE LOS MANZANOS	
16 VILLAS DE TESISTAN	
17 SAN JOSE EJIDAL	
19 LOS FRESNOS	
20-A PARQUES TESISTAN (de la calle Fray Miguel Pieiras hasta linderos con la colonia 3 (Haciendas de zapopan	
20 PARQUES TESISTAN (del sur hasta la calle Fray Miguel Pieiras)	
21 RESIDENCIAL TESISTAN	42 SOTOPARK
23 PRADERAS DE TESISTAN	43 JARDINES DE SANTA LUCIA
24 HACIENDA LAS PALOMAS	44 SENDEROS DE TESISTAN
25 VISTAS DE TESISTAN	45 PARQUE LAS AVES
26 REAL DE LAS LOMAS	46 AL VIENTO RESIDENCIAL
27 MARTELL DEL VALLE	47 ALTA LUZ RESIDENCIAL
28 SAN FRANCISCO	48 LA ALAMEDA
30 ALTUS QUINTAS	49 ALTALUZ VIDA VERTICAL
31 REAL TESISTAN	50 PLAZA ALTALUZ
32 LOS TELARES	51 INDUSTRIA CAPITAL PARI
33 SENDA DEL VALLE DE TESISTAN	
34 RESIDENCIAL CRISTO REY	52 ALTA VRISA
35 PALERMO	53 LAS PALOMAS
36 TIERRA RESIDENCIAL	54 LAVO RESIDENCIAL
37 LA CUSPIDE	55 VALLE NORTE
38 PRIVANZA DE LA CEIVA	56 PARQUE LAS AVES II
39 PARQUES TESISTAN III	57 ACCANTA RESIDENCIAL
40 RESIDENCIAL VALLE NORTE	58 PASEO AGUA AZUL 1450
41 ALAMBRA NORTE	

PROYECCIÓN UTM 13N  
DATUM: WGS 1984  
ESCALA: 1:4,690

ESCALA GRÁFICA  
0 25 50 100 Metros



4154

Gobierno del Estado de Jalisco  
Zapopan

TABLAS DE VALORES  
2025

CONSEJO TÉCNICO CATASTRAL MUNICIPAL	CONSEJO TÉCNICO CATASTRAL DEL ESTADO
H. AYUNTAMIENTO DE ZAPOPAN	H. CONGRESO DEL ESTADO

COLONIAS, FRACCIONAMIENTOS Y CONDOMINIOS

1 TESISTAN	59 CONDOMINIO 1
2 REVOLUCION	60 CONDOMINIO 2
3 HACIENDAS DE ZAPOPAN	61 PUNTO AVES
4 SANTA LUCIA	62 LOCALES UVA
5 LAS AGUJAS	63 CONDOMINIO 4
6 EL HUMEDO	64 ANTEA
7 LAS PALOMAS CAMPESTRE	65 PASEO DE LOS FRAILES 138
8 LOMA CHICA	66 CONDOMINIO 9
9 LOMAS DE TESISTAN	
10 LA JOVITA	
11 SAN FRANCISCO EJIDAL (TESISTAN)	
12 ROBERTO OROZCO	
13 PRADOS DE SANTA LUCIA	
14 LA MAGDALENA	
15 RESID CAMPESTRE LOS MANZANOS	
16 VILLAS DE TESISTAN	
17 SAN JOSE EJIDAL	
19 LOS FRESNOS	
20-A PARQUES TESISTAN (de la calle Fray Miguel Pieiras hasta linderos con la colonia 3 (Haciendas de zapopan	
20 PARQUES TESISTAN (del sur hasta la calle Fray Miguel Pieiras)	
21 RESIDENCIAL TESISTAN	42 SOTOPARK
23 PRADERAS DE TESISTAN	43 JARDINES DE SANTA LUCIA
24 HACIENDA LAS PALOMAS	44 SENDEROS DE TESISTAN
25 VISTAS DE TESISTAN	45 PARQUE LAS AVES
26 REAL DE LAS LOMAS	46 AL VIENTO RESIDENCIAL
27 MARTELL DEL VALLE	47 ALTA LUZ RESIDENCIAL
28-SANFRANCISCO	48 LA ALAMEDA
30 ALTUS QUINTAS	49 ALTALUZ VIDA VERTICAL
31 REAL TESISTAN	50 PLAZA ALTALUZ
32 LOS TELARES	51 INDUSTRIA CAPITAL PAR
33 SENDA DEL VALLE DE TESISTAN	
34 RESIDENCIAL CRISTO REY	52 ALTA VRISA
35 PALERMO	53 LAS PALOMAS
36 TIERRA RESIDENCIAL	54 LAYO RESIDENCIAL
37 LA CUSPIDE	55 VALLE NORTE
38 PRIVANZA DE LA CEVA	56 PARQUE LAS AVES II
39 PARQUES TESISTAN III	57 ACCANTA RESIDENCIAL
40 RESIDENCIAL VALLE NORTE	58 PASEO AGUA AZUL 1450
41 ALAMBRA NORTE	

ESCALA GRÁFICA

NOTA: SE AGREGARON LAS MANZANAS NUEVAS IMPLEMENTADAS EN EL SISTEMA GEV  
001 Número de Manzana-GEV

ZONA CATASTRAL 64 "3F8"



EL PRESENTE DOCUMENTO SE REVISÓ Y CUMPLE CON LOS REQUISITOS Y RECOMENDACIONES EMITIDAS POR EL CONSEJO TÉCNICO CATASTRAL DEL ESTADO.  
RODOLFO GONZÁLEZ SÁNCHEZ  
DIRECTOR DE CATASTRO DEL ESTADO Y SECRETARIO DE ACTAS Y ACUERDOS

9165

**Estado de Jalisco**  
**Zapopan**

TABLAS DE VALORES  
2025

CONSEJO TÉCNICO CATASTRAL MUNICIPAL	CONSEJO TÉCNICO CATASTRAL DEL ESTADO
H. AYUNTAMIENTO DE ZAPOPAN	H. CONGRESO DEL ESTADO DE JALISCO

**COLONIAS, FRACCIONAMIENTOS Y CONDOMINIOS**

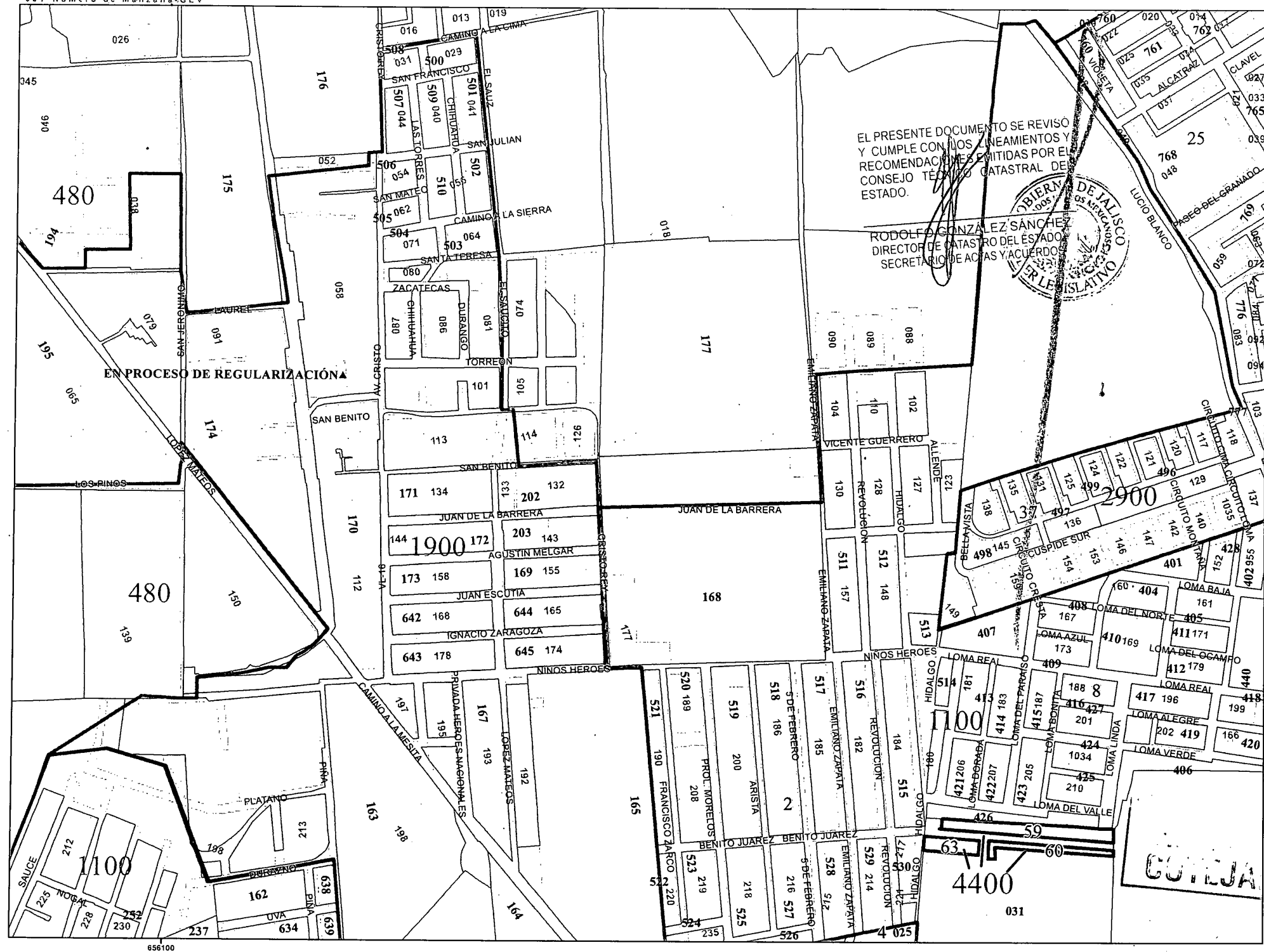
1 TESISTAN	59 CONDOMINIO 1
2 REVOLUCION	60 CONDOMINIO 2
3 HACIENDAS DE ZAPOPAN	61 PUNTO AVES
4 SANTA LUCIA	62 LOCALES UVA
5 LAS AGUIAS	63 CONDOMINIO 4
6 EL HUMEDO	64 ANTEA
7 LAS PALOMAS CAMPESTRE	65 PASEO DE LOS FRAILES 138
8 LOMA CHICA	66 CONDOMINIO 9
9 LOMAS DE TESISTAN	
10 LA JOYITA	
11 SAN FRANCISCO EJIDAL (TESISTAN)	
12 ROBERTO OROZCO	
13 PRADOS DE SANTA LUCIA	
14 LA MAGDALENA	
15 RESID CAMPESTRE LOS MANZANOS	
16 VILLAS DE TESISTAN	
17 SAN JOSE EJIDAL	
19 LOS FRESNOS	
20-A PARQUES TESISTAN (de la calle Fray Miguel Pielras hasta linderos con la colonia 3 (Haciendas de zapopan)	
20 PARQUES TESISTAN (del sur hasta la calle Fray Miguel Pielras)	
21 RESIDENCIAL TESISTAN	42 SOTOPARK
23 PRADERAS DE TESISTAN	43 JARDINES DE SANTA LUCIA
24 HACIENDA LAS PALOMAS	44 SENDEROS DE TESISTAN
25 VISTAS DE TESISTAN	45 PARQUE LAS AVES
26 REAL DE LAS LOMAS	46 AL VIENTO RESIDENCIAL
27 MARTELL DEL VALLE	47 ALTA LUZ RESIDENCIAL
28 SAN FRANCISCO	48 LA ALAMEDA
30 ALTAS QUINTAS	49 ALTALUZ VIDA VERTICAL
31 REAL TESISTAN	50 PLAZA ALTALUZ
32 LOS TELARES	51 INDUSTRIA CAPITAL PAR
33 SENDA DEL VALLE DE TESISTAN	
34 RESIDENCIAL CRISTO REY	52 ALTA VRISA
35 PALERMO	53 LAS PALOMAS
36 TIERRA RESIDENCIAL	54 LAVO RESIDENCIAL
37 LA CUSPIDE	55 VALLE NORTE
38 PRIVANZA DE LA CEIVA	56 PARQUE LAS AVES II
39 PARQUES TESISTAN III	57 ACCANTA RESIDENCIAL
40 RESIDENCIAL VALLE NORTE	58 PASEO AGUA AZUL 1450
41 ALAMBRA NORTE	

PROYECCIÓN UTM 13N  
DATUM: WGS 1984  
ESCALA: 1:4.680


ESCALA GRÁFICA

EL ESTADO DE JALISCO  
PERIÓDICO OFICIAL

NOTA: SE AGREGARON LAS MANZANAS NUEVAS IMPLEMENTADAS EN EL SISTEMA GEV  
001 Número de Manzana 656100 Ev



EL PRESENTE DOCUMENTO SE REVISÓ Y CUMPLE CON LOS REQUERIMIENTOS Y RECOMENDACIONES EMITIDAS POR EL CONSEJO TÉCNICO CATASTRAL DEL ESTADO.  
RODOLFO GONZÁLEZ SÁNCHEZ  
DIRECTOR DE CATASTRO DEL ESTADO  
SECRETARÍA DE ACERDOS Y ACUERDOS



TABLAS DE VALORES  
2025


COLONIAS, FRACCIONAMIENTOS Y CONDOMINIOS

- |  |                              |
|--|------------------------------|
| 1 TESTISTAN  | 59 CONDOMINIO 1              |
| 2 REVOLUCION   | 60 CONDOMINIO 2              |
| 3 HACIENDAS DE ZAPOPAN   | 61 PUNTO AVES                |
| 4 SANTA LUCIA  | 62 LOCALES UVA               |
| 5 LAS AGUIAS   | 63 CONDOMINIO 4              |
| 6 EL HUMEDO  | 64 ANTEA                     |
| 7 LAS PALOMAS CAMPESTRE  | 65 PASEO DE LOS FRAILES 1385 |
| 8 LOMA CHICA   | 66 CONDOMINIO 9              |
| 9 LOMAS DE TESTISTAN   |                              |
| 10 LA JOYITA   |                              |
| 11 SAN FRANCISCO EJIDAL (TESTISTAN)  |                              |
| 12 ROBERTO OROZCO  |                              |
| 13 PRADOS DE SANTA LUCIA   |                              |
| 14 LA MAGDALENA  |                              |
| 15 RESID CAMPESTRE LOS MANZANOS  |                              |
| 16 VILLAS DE TESTISTAN   |                              |
| 17 SAN JOSE EJIDAL   |                              |
| 18 LOS FRESNOS   |                              |
| 19 LOS FRESNOS   |                              |
| 20-A PARQUES TESTISTAN (de la calle Fray Miguel Pieiras hasta linderos con la colonia 3 (Haciendas de zapopan) |                              |
| 20 PARQUES TESTISTAN (del sur hasta la calle Fray Miguel Pieiras)  |                              |
| 21 RESIDENCIAL TESTISTAN   | 42 SOTOPARK                  |
| 23 PRADERAS DE TESTISTAN   | 43 JARDINES DE SANTA LUCIA   |
| 24 HACIENDA LAS PALOMAS  | 44 SENDEROS DE TESTISTAN     |
| 25 VISTAS DE TESTISTAN   | 45 PARQUE LAS AVES           |
| 26 REAL DE LAS LOMAS   | 46 AL VIENTO RESIDENCIAL     |
| 27 MARTELL DEL VALLE   | 47 ALTA LUZ RESIDENCIAL      |
| 28 SAN FRANCISCO   | 48 LA ALAMEDA                |
| 30 ALTUS QUINTAS   | 49 ALTALUZ VIDA VERTICAL     |
| 31 REAL TESTISTAN  | 50 PLAZA ALTALUZ             |
| 32 LOS TELARES   | 51 INDUSTRIA CAPITAL PARK    |
| 33 SENDA DEL VALLE DE TESTISTAN  |                              |
| 34 RESIDENCIAL CRISTO REY  | 52 ALTA VRISA                |
| 35 PALERMO   | 53 LAS PALOMAS               |
| 36 TIERRA RESIDENCIAL  | 54 LAVO RESIDENCIAL          |
| 37 LA CUSPIDE  | 55 VALLE NORTE               |
| 38 PRIVANZA DE LA CEIVA  | 56 PARQUE LAS AVES II        |
| 39 PARQUES TESTISTAN III   | 57 ACCANTA RESIDENCIAL       |
| 40 RESIDENCIAL VALLE NORTE   | 58 PASEO AGUA AZUL 1450      |
| 41 ALAMBRA NORTE   |                              |

PROYECCION UTM 13N  
DATUM: WGS 1984  
ESCALA: 1:4,600  
ESCALA GRAFICA

NOTA: SE AGREGARON LAS MANZANAS NUEVAS IMPLEMENTADAS EN EL SISTEMA GEV  
901 Número de Manzana-GEV

ZONA CATASTRAL 64 "3F8"



EL PRESENTE DOCUMENTO SE REVISÓ Y CUMPLE CON LOS REQUISITOS Y RECOMENDACIONES EMITIDAS POR EL CONSEJO TÉCNICO CATASTRAL DEL ESTADO.  
RODOLFO GONZÁLEZ SÁNCHEZ  
DIRECTOR DE CATASTRO DEL ESTADO Y SECRETARIO DE HECHOS Y ACUERDOS



Gobierno del Estado  
**Zapopan**

TABLAS DE VALORES  
2025

 CONSEJO TÉCNICO CATASTRAL MUNICIPAL	 CONSEJO TÉCNICO CATASTRAL DEL ESTADO
 H. AYUNTAMIENTO DE ZAPOPAN	 H. CONGRESO DEL ESTADO

**COLONIAS, FRACCIONAMIENTOS Y CONDOMINIOS**

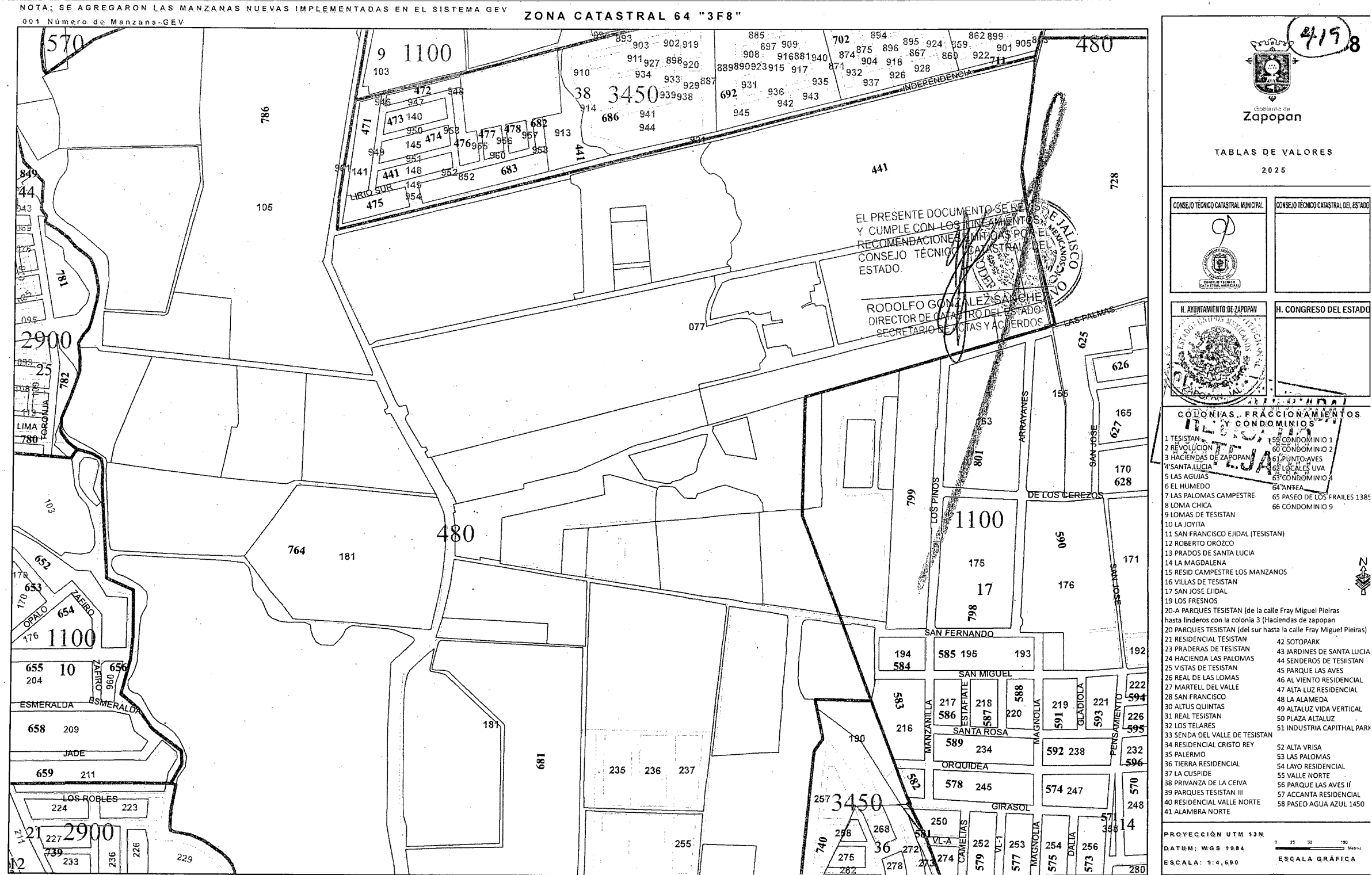
1 TESISTAN 2 REVOLUCION 3 HACIENDAS DE ZAPOPAN 4 SANTA LUCIA 5 LAS AGUJAS 6 EL HUMEDO 7 LAS PALOMAS CAMPESTRE 8 LOMA CHICA 9 LOMAS DE TESISTAN 10 LA JOYITA 11 SAN FRANCISCO EJIDAL (TESISTAN) 12 ROBERTO OROZCO 13 PRADOS DE SANTA LUCIA 14 LA MAGDALENA 15 RESID CAMPESTRE LOS MANZANOS 16 VILLAS DE TESISTAN 17 SAN JOSE EJIDAL 19 LOS FRESNOS 20-A PARQUES TESISTAN (de la calle Fray Miguel Pielras hasta linderos con la colonia 3 (Haciendas de zapopan) 20 PARQUES TESISTAN (del sur hasta la calle Fray Miguel Pielras) 21 RESIDENCIAL TESISTAN 23 PRADERAS DE TESISTAN 24 HACIENDA LAS PALOMAS 25 VISTAS DE TESISTAN 26 REAL DE LAS LOMAS 27 MARTELL DEL VALLE 28 SAN FRANCISCO 30 ALTUS QUINTAS 31 REAL TESISTAN 32 LOS TELARES 33 SENDA DEL VALLE DE TESISTAN 34 RESIDENCIAL CRISTO REY 35 PALERMO 36 TIERRA RESIDENCIAL 37 LA CUSPIDE 38 PRIVANZA DE LA CEVA 39 PARQUES TESISTAN III 40 RESIDENCIAL VALLE NORTE 41 ALAMBRA NORTE	59 CONDOMINIO 1 60 CONDOMINIO 2 61 PUNTO AVES 62 LOCALES UVA 63 CONDOMINIO 4 64 ANTEA 65 PASEO DE LOS FRAILES 138 66 CONDOMINIO 9 42 SOTOPARK 43 JARDINES DE SANTA LUCIA 44 SENDEROS DE TESISTAN 45 PARQUE LAS AVES 46 AL VIENTO RESIDENCIAL 47 ALTA LUZ RESIDENCIAL 48 LA ALAMEDA 49 ALTALUZ VIDA VERTICAL 50 PLAZA ALTALUZ 51 INDUSTRIA CAPITAL PARK 52 ALTA VRISA 53 LAS PALOMAS 54 LAYO RESIDENCIAL 55 VALLE NORTE 56 PARQUE LAS AVES II 57 ACCANTA RESIDENCIAL 58 PASEO AGUA AZUL 1450
---	---

PROYECCIÓN UTM 13N  
DATUM: WGS 1984  
ESCALA: 1:4,690

ESCALA GRÁFICA  
0 25 50 100 Metros

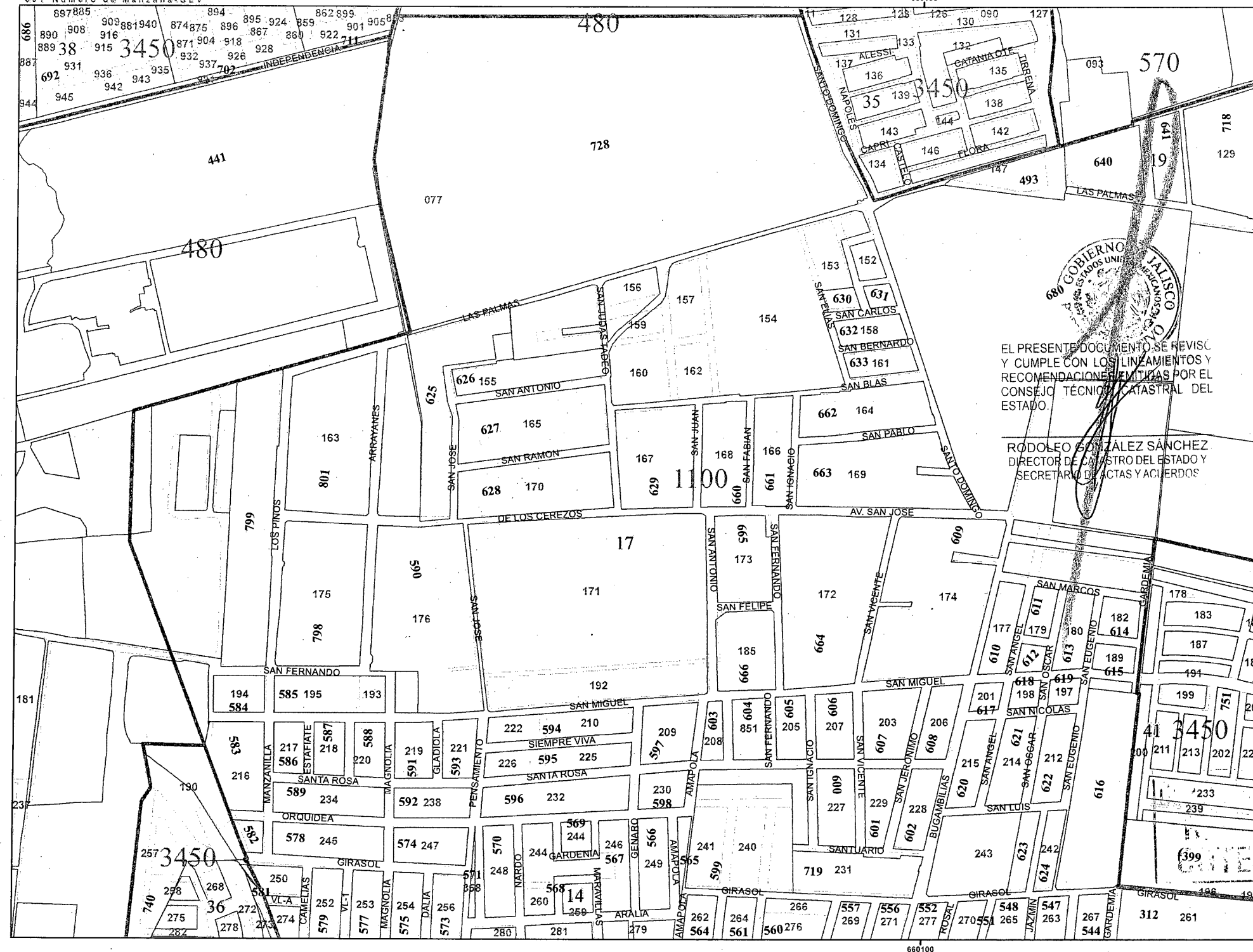
# EL ESTADO DE JALISCO

PERIÓDICO OFICIAL



NOTA: SE AGREGARON LAS MANZANAS NUEVAS IMPLEMENTADAS EN EL SISTEMA GEV  
001 Número de Manzana-GEV

ZONA CATASTRAL 64 "3F8"



EL PRESENTE DOCUMENTO SE REVISÓ Y CUMPLE CON LOS LINEAMIENTOS Y RECOMENDACIONES EMITIDAS POR EL CONSEJO TÉCNICO CATASTRAL DEL ESTADO.

RODOLFO BONILLA SANCHEZ  
DIRECTOR DE CATASTRO DEL ESTADO Y SECRETARIO DE ACTAS Y ACUERDOS



Gobierno de Jalisco

TABLAS DE VALORES

2025

 CONSEJO TÉCNICO CATASTRAL MUNICIPAL	 CONSEJO TÉCNICO CATASTRAL DEL ESTADO
 H. AYUNTAMIENTO DE ZAPOPAN	 H. CONGRESO DEL ESTADO

COLONIAS, FRACCIONAMIENTOS Y CONDOMINIOS

1 TESISTAN 2 REVOLUCION 3 HACIENDAS DE ZAPOPAN 4 SANTA LUCIA 5 LAS AGUJAS 6 EL HUMEDO 7 LAS PALOMAS CAMPESTRE 8 LOMA CHICA 9 LOMAS DE TESISTAN 10 LA JOYITA 11 SAN FRANCISCO EIDAL (TESISTAN) 12 ROBERTO OROZCO 13 PRADOS DE SANTA LUCIA 14 LA MAGDALENA 15 RESID CAMPESTRE LOS MANZANOS 16 VILLAS DE TESISTAN 17 SAN JOSE EIDAL 19 LOS FRESNOS 20-A PARQUES TESISTAN (de la calle Fray Miguel Pieiras hasta linderos con la colonia 3 (Haciendas de zapopan) 20 PARQUES TESISTAN (del sur hasta la calle Fray Miguel Pieiras) 21 RESIDENCIAL TESISTAN 23 PRADERAS DE TESISTAN 24 HACIENDA LAS PALOMAS 25 VISTAS DE TESISTAN 26 REAL DE LAS LOMAS 27 MARTELL DEL VALLE 28 SAN FRANCISCO 30 ALTUS QUINTAS 31 REAL TESISTAN 32 LOS TELARES 33 SENDA DEL VALLE DE TESISTAN 34 RESIDENCIAL CRISTO REY 35 PALERMO 36 TIERRA RESIDENCIAL 37 LA CUSPIDE 38 PRIVANZA DE LA CEVA 39 PARQUES TESISTAN III 40 RESIDENCIAL VALLE NORTE 41 ALAMBRA NORTE	59 CONDOMINIO 1 60 CONDOMINIO 2 61 PUNTO AVES 62 LOCALES UVA 63 CONDOMINIO 4 64 ANTEA 65 PASEO DE LOS FRAILES 138 66 CONDOMINIO 9 42 SOTOPARK 43 JARDINES DE SANTA LUCIA 44 SENDEROS DE TESISTAN 45 PARQUE LAS AVES 46 AL VIENTO RESIDENCIAL 47 ALTA LUZ RESIDENCIAL 48 LA ALAMEDA 49 ALTALUZ VIDA VERTICAL 50 PLAZA ALTALUZ 51 INDUSTRIA CAPITAL PART 52 ALTA VRISA 53 LAS PALOMAS 54 LAYO RESIDENCIAL 55 VALLE NORTE 56 PARQUE LAS AVES II 57 ACCANTA RESIDENCIAL 58 PASEO AGUA AZUL 1450
---	---

PROYECCIÓN UTM 13N  
DATUM: WGS 1984  
ESCALA: 1:4,690



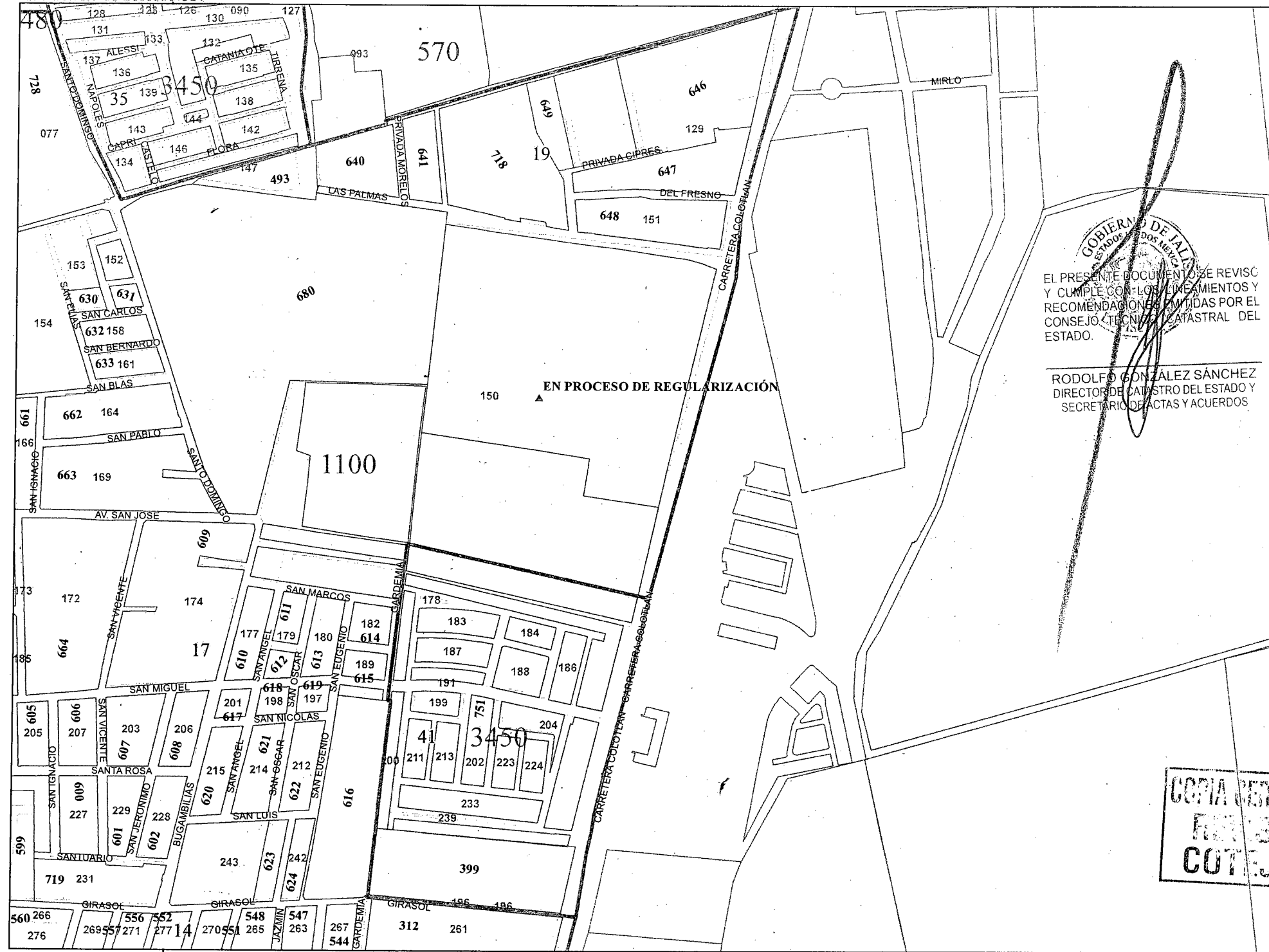
ESCALA GRÁFICA

# EL ESTADO DE JALISCO

PERIÓDICO OFICIAL

NOTA: SE AGREGARON LAS MANZANAS NUEVAS IMPLEMENTADAS EN EL SISTEMA GEV  
001 Número de Manzana 660100 EV

## ZONA CATASTRAL 64 "3F8"



EL PRESENTE DOCUMENTO SE REVISÓ Y CUMPLE CON LOS LINEAMIENTOS Y RECOMENDACIONES EMITIDAS POR EL CONSEJO TÉCNICO CATASTRAL DEL ESTADO.

**RODOLFO GONZALEZ SANCHEZ**  
DIRECTOR DE CATASTRO DEL ESTADO Y SECRETARIO DE ACTAS Y ACUERDOS

COPIA VERIFICADA  
FRENTE A  
COTEJO

Gobierno de  
**Zapopan**

TABLAS DE VALORES  
2025

<p>CONSEJO TÉCNICO CATASTRAL MUNICIPAL</p>	<p>CONSEJO TÉCNICO CATASTRAL DEL ESTADO</p>
<p>H. AYUNTAMIENTO DE ZAPOPAN</p>	<p>H. CONGRESO DEL ESTADO</p>

**COLONIAS, FRACCIONAMIENTOS Y CONDOMINIOS**

1 TESISTAN 2 REVOLUCION 3 HACIENDAS DE ZAPOPAN 4 SANTA LUCIA 5 LAS AGUJAS 6 EL HUMEDO 7 LAS PALOMAS CAMPESTRE 8 LOMA CHICA 9 LOMAS DE TESISTAN 10 LA JOYITA 11 SAN FRANCISCO EJIDAL (TESISTAN) 12 ROBERTO OROZCO 13 PRADOS DE SANTA LUCIA 14 LA MAGDALENA 15 RESID CAMPESTRE LOS MANZANOS 16 VILLAS DE TESISTAN 17 SAN JOSE EJIDAL 19 LOS FRESNOS 20-A PARQUES TESISTAN (de la calle Fray Miguel Pieiras hasta linderos con la colonia 3 (Haciendas de zapopan) 20 PARQUES TESISTAN (del sur hasta la calle Fray Miguel Pieiras) 21 RESIDENCIAL TESISTAN 23 PRADERAS DE TESISTAN 24 HACIENDA LAS PALOMAS 25 VISTAS DE TESISTAN 26 REAL DE LAS LOMAS 27 MARTELL DEL VALLE 28 SAN FRANCISCO 30 ALTUS QUINTAS 31 REAL TESISTAN 32 LOS TEPALES 33 SENDA DEL VALLE DE TESISTAN 34 RESIDENCIAL CRISTO REY 35 DALERMO 36 TIERRA RESIDENCIAL 37 LA CUSPIDE 38 PRIVANZA DE LA CERRA 39 PARQUES TESISTAN III 40 RESIDENCIAL VALLE NORTE 41 ALAMBRA NORTE	59 CONDOMINIO 1 60 CONDOMINIO 2 61 PUNTO AVES 62 LOCALES LIVA 63 CONDOMINIO 4 64 ANTEA 65 PASEO DE LOS FRAILES 138 66 CONDOMINIO 9 42 SOTOPARK 43 JARDINES DE SANTA LUCIA 44 SENDEROS DE TESISTAN 45 PARQUE LAS AVES 46 AL VIENTO RESIDENCIAL 47 ALTA LUZ RESIDENCIAL 48 LA ALAMEDA 49 ALTALUZ VIDA VERTICAL 50 PLAZA ALTALUZ 51 INDUSTRIA CAPITAL PAR
--	---

PROYECCIÓN UTM 13N  
DATUM: WGS 1984  
ESCALA: 1:4,690



NOTA: SE AGREGARON LAS MANZANAS NUEVAS IMPLEMENTADAS EN EL SISTEMA GEV  
001 Número de Manzana-GEV

ZONA CATASTRAL 64 "3F8"

656100




EL PRESENTE DOCUMENTO SE REVISÓ Y CUMPLE CON LOS REQUISITOS Y RECOMENDACIONES EMITIDAS POR EL CONSEJO TÉCNICO CATASTRAL DEL ESTADO.  
RODOLFO GONZÁLEZ SANCHEZ  
DIRECTOR DE CATASTRO DEL ESTADO  
SECRETARIO DE AGUAS Y TIERRAS

42211



Gobierno del Estado de  
**Zapopan**

TABLAS DE VALORES  
2025

CONSEJO TÉCNICO CATASTRAL MUNICIPAL	CONSEJO TÉCNICO CATASTRAL DEL ESTADO
	
H. AYUNTAMIENTO DE ZAPOPAN	H. CONGRESO DEL ESTADO
	

**COLONIAS, FRACCIONAMIENTOS Y CONDOMINIOS**

1 TESISTAN	59 CONDOMINIO 1
2 REVOLUCION	60 CONDOMINIO 2
3 HACIENDAS DE ZAPOPAN	61 PUNTO AVES
4 SANTA LUCIA	62 LOCALES UVA
5 LAS AGUJAS	63 CONDOMINIO 4
6 EL HUMEDO	64 ANTEA
7 LAS PALOMAS CAMPESTRE	65 PASEO DE LOS FRAILES 138
8 LOMA CHICA	66 CONDOMINIO 9
9 LOMAS DE TESISTAN	
10 LA JOYITA	
11 SAN FRANCISCO EJIDAL (TESISTAN)	
12 ROBERTO OROZCO	
13 PRADOS DE SANTA LUCIA	
14 LA MAGDALENA	
15 RESID CAMPESTRE LOS MANZANOS	
16 VILLAS DE TESISTAN	
17 SAN JOSE EJIDAL	
19 LOS FRESNOS	
20-A PARQUES TESISTAN (de la calle Fray Miguel Pieiras hasta linderos con la colonia 3 (Haciendas de zapopan	
20 PARQUES TESISTAN (del sur hasta la calle Fray Miguel Pieiras)	
21 RESIDENCIAL TESISTAN	42 SOTOPARK
23 PRADERAS DE TESISTAN	43 JARDINES DE SANTA LUCIA
24 HACIENDA LAS PALOMAS	44 SENDEROS DE TESISTAN
25 VISTAS DE TESISTAN	45 PARQUE LAS AVES
26 REAL DE LAS LOMAS	46 AL VIENTO RESIDENCIAL
27 MARTELL DEL VALLE	47 ALTA LUZ RESIDENCIAL
28 SAN FRANCISCO	48 LA ALAMEDA
30 ALTUS QUINTAS	49 ALTALUZ VIDA VERTICAL
31 REAL TESISTAN	50 PLAZA ALTALUZ
32 LOS TELÁRES	51 INDUSTRIA CAPITAL PAR
33 SENDA DEL VALLE DE TESISTAN	
34 RESIDENCIAL CRISTO REY	52 ALTA VRISA
35 PALERMO	53 LAS PALOMAS
36 TIERRA RESIDENCIAL	54 LAVO RESIDENCIAL
37 LA CUSPIDE	55 VALLE NORTE
38 PRIVANZA DE LA CEIVA	56 PARQUE LAS AVES II
39 PARQUES TESISTAN III	57 ACCANTA RESIDENCIAL
40 RESIDENCIAL VALLE NORTE	58 PASEO AGUA AZUL 1450
41 ALAMBRA NORTE	

PROYECCION UTM 13N  
DATUM: WGS 1984  
ESCALA: 1:4,690

ESCALA GRÁFICA  
0 20 40 100 METROS

NOTA: SE AGREGARON LAS MANZANAS NUEVAS IMPLEMENTADAS EN EL SISTEMA GEV  
001 Número de Manzana 666100 EV ZONA CATASTRAL 64 "3F8"





1423 12

Gobierno del Estado  
**Zapopan**

TABLAS DE VALORES  
2025

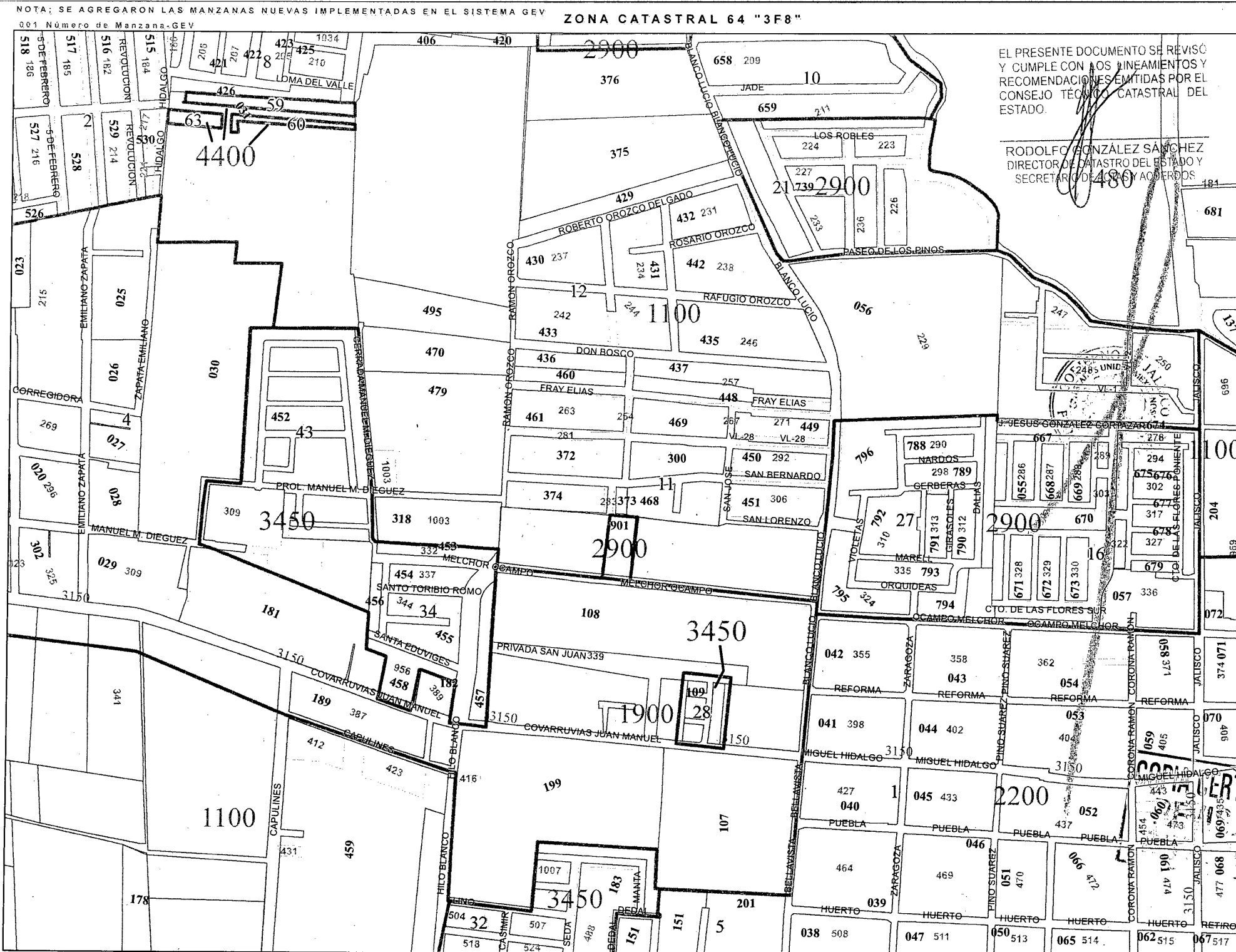
 CONSEJO TÉCNICO CATASTRAL MUNICIPAL	 CONSEJO TÉCNICO CATASTRAL DEL ESTADO
 H. AYUNTAMIENTO DE ZAPOPAN	 H. CONGRESO DEL ESTADO

**COLONIAS, FRACCIONAMIENTOS Y CONDOMINIOS**

1 TESISTAN 2 REVOLUCION 3 HACIENDAS DE ZAPOPAN 4 SANTA LUCIA 5 LAS AGUIAS 6 EL HUMEDO 7 LAS PALOMAS CAMPESTRE 8 LOMA CHICA 9 LOMAS DE TESISTAN 10 LA JOYITA 11 SAN FRANCISCO EIDAL (TESISTAN) 12 ROBERTO OROZCO 13 PRADOS DE SANTA LUCIA 14 LA MAGDALENA 15 RESID CAMPESTRE LOS MANZANOS 16 VILLAS DE TESISTAN 17 SAN JOSE EIDAL 19 LOS FRESNOS 20-A PARQUES TESISTAN (de la calle Fray Miguel Pieiras hasta linderos con la colonia 3 (Haciendas de zapopan) 20 PARQUES TESISTAN (del sur hasta la calle Fray Miguel Pieiras) 21 RESIDENCIAL TESISTAN 23 PRADERAS DE TESISTAN 24 HACIENDA LAS PALOMAS 25 VISTAS DE TESISTAN 26 REAL DE LAS LOMAS 27 MARTELL DEL VALLE 28 SAN FRANCISCO 30 ALTUS QUINTAS 31 REAL TESISTAN 32 LOS TELARES 33 SENDA DEL VALLE DE TESISTAN 34 RESIDENCIAL CRISTO REY 35 PALERMO 36 TIERRA RESIDENCIAL 37 LA CUSPIDE 38 PRIVANZA DE LA CEVA 39 PARQUES TESISTAN III 40 RESIDENCIAL VALLE NORTE 41-ALÁMBRA NORTE	59 CONDOMINIO 1 60 CONDOMINIO 2 61 PUNTO AVES 62 LOCALES UVA 63 CONDOMINIO 4 64 ANTEA 65 PASEO DE LOS FRAILES 138E 66 CONDOMINIO 9 42 SOTOPARK 43 JARDINES DE SANTA LUCIA 44 SENDEROS DE TESISTAN 45 PARQUE LAS AVES 46 AL VIENTO RESIDENCIAL 47 ALTA LUZ RESIDENCIAL 48 LA ALAMEDA 49 ALTALUZ VIDA VERTICAL 50 PLAZA ALTALUZ 51 INDUSTRIA CAPITAL PARK 52 ALTA VRISA 53 LAS PALOMAS 54 LAYO RESIDENCIAL 55 VALLE NORTE 56 PARQUE LAS AVES II 57 ACCANTA RESIDENCIAL 58 PASEO AGUA AZUL 1450
---	--

PROYECCIÓN UTM 13N  
DATUM: WGS 1984  
ESCALA: 1:4,690

ESCALA GRÁFICA



427 13

Gobierno de  
**Zapopan**

TABLAS DE VALORES  
2025

CONSEJO TÉCNICO CATASTRAL MUNICIPAL	CONSEJO TÉCNICO CATASTRAL DEL ESTADO
H. AYUNTAMIENTO DE ZAPOPAN	H. CONGRESO DEL ESTADO

COLONIAS, FRACCIONAMIENTOS Y CONDOMINIOS

1 TESISTAN	59 CONDOMINIO 1
2 REVOLUCION	60 CONDOMINIO 2
3 HACIENDAS DE ZAPOPAN	61 PUNTO AVES
4 SANTA LUCIA	62 LOCALES UVA
5 LAS AGUIAS	63 CONDOMINIO 4
6 EL HUMEDO	64 ANTEA
7 LAS PALOMAS CAMPESTRE	65 PASEO DE LOS FRAILES 138
8 LOMA CHICA	66 CONDOMINIO 9
9 LOMAS DE TESISTAN	
10 LA JOYITA	
11 SAN FRANCISCO EJIDAL (TESISTAN)	
12 ROBERTO OROZCO	
13 PRADOS DE SANTA LUCIA	
14 LA MAGDALENA	
15 RESID CAMPESTRE LOS MANZANOS	
16 VILLAS DE TESISTAN	
17 SAN JOSE EJIDAL	
19 LOS FRESNOS	
20-A PARQUES TESISTAN (de la calle Fray Miguel Pielras hasta linderos con la colonia 3 (Haciendas de zapopan	
20 PARQUES TESISTAN (del sur hasta la calle Fray Miguel Pielras)	
21 RESIDENCIAL TESISTAN	42 SOTOPARK
23 PRADERAS DE TESISTAN	43 JARDINES DE SANTA LUCIA
24 HACIENDA LAS PALOMAS	44 SENDEROS DE TESISTAN
25 VISTAS DE TESISTAN	45 PARQUE LAS AVES
26 REAL DE LAS LOMAS	46 AL VIENTO RESIDENCIAL
27 MARTELL DEL VALLE	47 ALTA LUZ RESIDENCIAL
28 SAN FRANCISCO	48 LA ALAMEDA
30-ALTUS QUINTAS	49 ALTALUZ VIDA VERTICAL
31 REAL TESISTAN	50 PLAZA ALTALUZ
32 LOS TELARES	51 INDUSTRIA CAPITAL PAR
33 SENDA DEL VALLE DE TESISTAN	
34 RESIDENCIAL CRISTO REY	52 ALTA VRISA
35 PALERMO	53 LAS PALOMAS
36 TIERRA RESIDENCIAL	54 LAYO RESIDENCIAL
37 LA CUSPIDE	55 VALLE NORTE
38 PRINZANA DE LA CEIVA	56 PARQUE LAS AVES II
39 PARQUES TESISTAN III	57 ACCANTA RESIDENCIAL
40 RESIDENCIAL VALLE NORTE	58 PASEO AGUA AZUL 1450
41 ALAMBRA NORTE	

PROYECCION UTM 13N  
DATUM: WGS 1984  
ESCALA: 1:4,690

ESCALA GRÁFICA

# EL ESTADO DE JALISCO

PERIÓDICO OFICIAL

NOTA: SE AGREGARON LAS MANZANAS NUEVAS IMPLEMENTADAS EN EL SISTEMA GEV  
001 Número de Manzana-GEV ZONA CATASTRAL 64 "3F8"

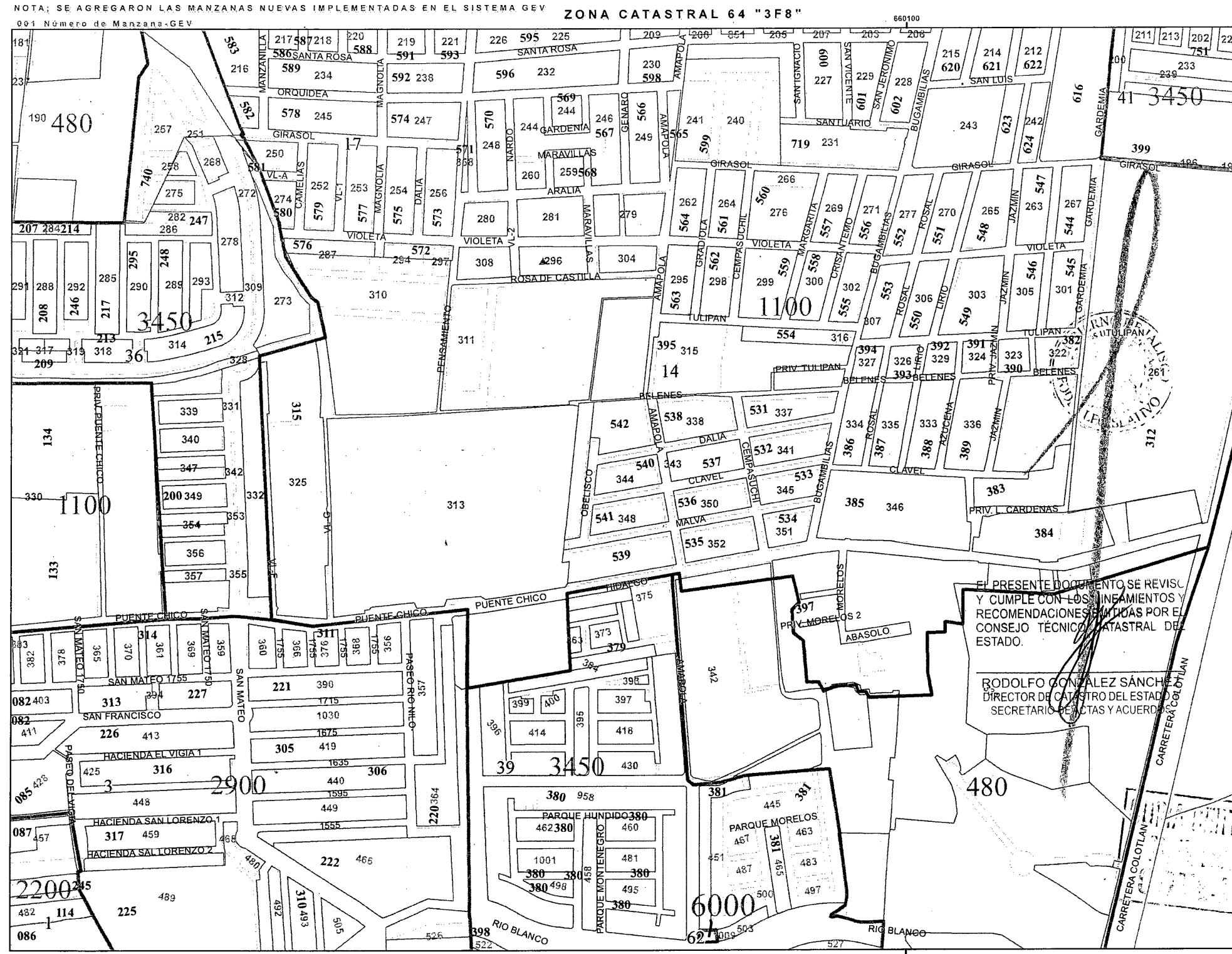


TABLAS DE VALORES  
2025

CONSEJO TÉCNICO CATASTRAL MUNICIPAL	CONSEJO TÉCNICO CATASTRAL DEL ESTADO
H. AYUNTAMIENTO DE ZAPOPAN	H. CONGRESO DEL ESTADO

- COLONIAS, FRACCIONAMIENTOS Y CONDOMINIOS
- |   |                              |
|---|------------------------------|
| 1 TESISTAN  | 59 CONDOMINIO 1              |
| 2 REVOLUCION  | 60 CONDOMINIO 2              |
| 3 HACIENDAS DE ZAPOPAN  | 61 PUNTO AVES                |
| 4 SANTA LUCIA   | 62 LOCALES UVA               |
| 5 LAS AGUIAS  | 63 CONDOMINIO 4              |
| 6 EL HUMEDO   | 64 ANTEA                     |
| 7 LAS PALOMAS CAMPESTRE   | 65 PASEO DE LOS FRAILES 1385 |
| 8 LOMA CHICA  | 66 CONDOMINIO 9              |
| 9 LOMAS DE TESISTAN   |                              |
| 10 LA JOYITA  |                              |
| 11 SAN FRANCISCO EIDAL (TESISTAN)   |                              |
| 12 ROBERTO OROZCO   |                              |
| 13 PRADOS DE SANTA LUCIA  |                              |
| 14 LA MAGDALENA   |                              |
| 15 RESIDIO CAMPESTRE LOS MANZANOS   |                              |
| 16 VILLAS DE TESISTAN   |                              |
| 17 SAN JOSE EIDAL   |                              |
| 19 LOS FRESNOS  |                              |
| 20-A PARQUES TESISTAN (de la calle Fray Miguel Pielras hasta linderos con la colonia 3 (Haciendas de zapopan) |                              |
| 20 PARQUES TESISTAN (del sur hasta la calle Fray Miguel Pielras)  |                              |
| 21 RESIDENCIAL TESISTAN   | 42 SOTOPARK                  |
| 23 PRADERAS DE TESISTAN   | 43 JARDINEROS DE SANTA LUCIA |
| 24 HACIENDA LAS PALOMAS   | 44 SENDEROS DE TESISTAN      |
| 25 VISTAS DE TESISTAN   | 45 PARQUE LAS AVES           |
| 26 REAL DE LAS LOMAS  | 46 AL VIENTO RESIDENCIAL     |
| 27 MARTELL DEL VALLE  | 47 ALTA LUZ RESIDENCIAL      |
| 28 SAN FRANCISCO  | 48 LA ALAMEDA                |
| 30 ALTUZ QUINTAS  | 49 ALTALUZ VIDA VERTICAL     |
| 31 REAL TESISTAN  | 50 PLAZA ALTALUZ             |
| 32 LOS TELARES  | 51 INDUSTRIA CAPITAL PARK    |
| 33 SENDA DEL VALLE DE TESISTAN  |                              |
| 34 RESIDENCIAL CRISTO REY   | 52 ALTA VRISA                |
| 35 PALERMO  | 53 LAS PALOMAS               |
| 36 TIERRA RESIDENCIAL   | 54 LAYO RESIDENCIAL          |
| 37 LA CUSPIDE   | 55 VALLE NORTE               |
| 38 PRIVANZA DE LA CEVA  | 56 PARQUE LAS AVES II        |
| 39 PARQUES TESISTAN III   | 57 ACCANTA RESIDENCIAL       |
| 40 RESIDENCIAL VALLE NORTE  | 58 PASEO AGUA AZUL 1450      |
| 41 ATAMBRA NORTE  |                              |
- PROYECCION UTM 13N  
DATUM: WGS 1984  
ESCALA: 1:4,000
- ESCALA GRÁFICA

EL ESTADO DE JALISCO  
PERIÓDICO OFICIAL



42/15

Escudo de  
**Zapopan**

TABLAS DE VALORES  
2025

CONSEJO TÉCNICO CATASTRAL MUNICIPAL	CONSEJO TÉCNICO CATASTRAL DEL ESTADO
II. AYUNTAMIENTO DE ZAPOPAN	H. CONGRESO DEL ESTADO

**COLONIAS, FRACCIONAMIENTOS Y CONDOMINIOS**

1 TESISTAN	59 CONDOMINIO 1
2 REVOLUCION	60 CONDOMINIO 2
3 HACIENDAS DE ZAPOPAN	61 PUNTO AVES
4 SANTA LUCIA	62 LOCALES UVA
5 LAS AGUIAS	63 CONDOMINIO 4
6 EL HUMEDO	64 ANTEA
7 LAS PALOMAS CAMPESTRE	65 PASEO DE LOS FRAILES 138
8 LOMA CHICA	66 CONDOMINIO 9
9 LOMAS DE TESISTAN	
10 LA JOYITA	
11 SAN FRANCISCO EIDAL (TESISTAN)	
12 ROBERTO OROZCO	
13 PRADOS DE SANTA LUCIA	
14 LA MAGDALENA	
15 RESID CAMPESTRE LOS MANZANOS	
16 VILLAS DE TESISTAN	
17 SAN JOSE EIDAL	
19 LOS FRESNOS	
20-A PARQUES TESISTAN (de la calle Fray Miguel Pielras hasta linderos con la colonia 3 (Haciendas de zapopan	
20 PARQUES TESISTAN (del sur hasta la calle Fray Miguel Pielras)	
21 RESIDENCIAL TESISTAN	42 SOTOPARK
23 PRADERAS DE TESISTAN	43 JARDINES DE SANTA LUCIA
24 HACIENDA LAS PALOMAS	44 SENDEROS DE TESISTAN
25 VISTAS DE TESISTAN	45 PARQUE LAS AVES
26 REAL DE LAS LOMAS	46 AL VIENTO RESIDENCIAL
27 MARTELL DEL VALLE	47 ALTA LUZ RESIDENCIAL
28 SAN FRANCISCO	48 LA ALAMEDA
30 ALTUS QUINTAS	49 ALTALUZ VIDA VERTICAL
31 REAL TESISTAN	50 PLAZA ALTALUZ
32 LOS TELARES	51 INDUSTRIA CAPITAL PAR
33 SENDA DEL VALLE DE TESISTAN	
34 RESIDENCIAL CRISTO REY	52 ALTA VRISA
35 PALERMO	53 LAS PALOMAS
36 TIERRA RESIDENCIAL	54 LAYO RESIDENCIAL
37 LA GUSPIDE	55 VALLE NORTE
38 PRIVANEA DE LA CERVA	56 PARQUE LAS AVES II
39 PARQUES TESISTAN III	57 ACCANTA RESIDENCIAL
40 RESIDENCIAL VALLE NORTE	58 PASEO AGUA AZUL 1450
41 ALAMBRA NORTE	

PROYECCIÓN UTM 13N  
DATUM: WGS 1984  
ESCALA: 1:4,690

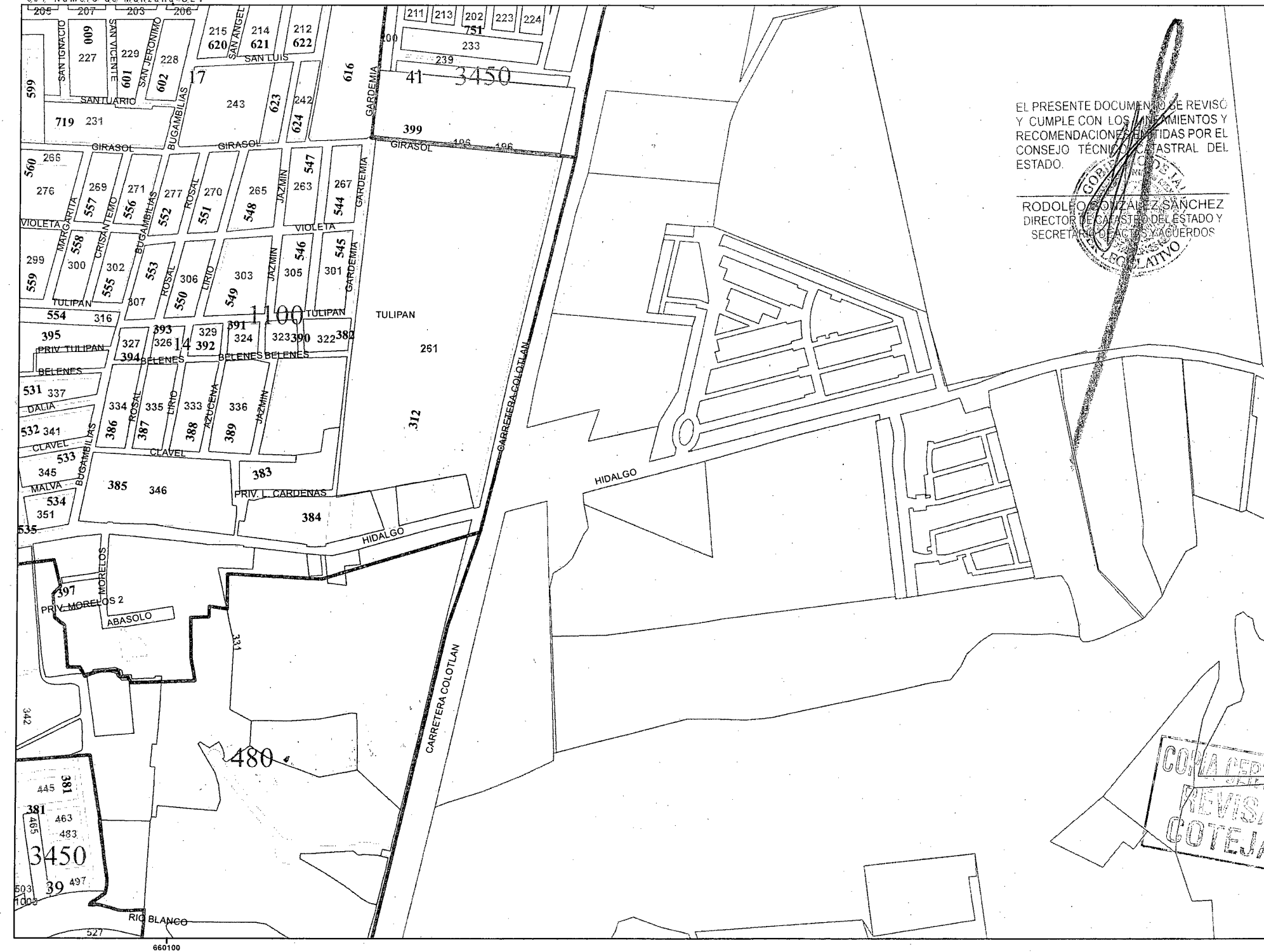
ESCALA GRÁFICA

# EL ESTADO DE JALISCO

PERIÓDICO OFICIAL

NOTA: SE AGREGARON LAS MANZANAS NUEVAS IMPLEMENTADAS EN EL SISTEMA GEV  
001 Número de Manzana 660100 EV

ZONA CATASTRAL 64 "3F8"



EL PRESENTE DOCUMENTO SE REVISÓ Y CUMPLE CON LOS REQUISITOS Y RECOMENDACIONES EMITIDAS POR EL CONSEJO TÉCNICO CATASTRAL DEL ESTADO.


RODOLFO ZAMORA SANCHEZ  
DIRECTOR GENERAL DEL ESTADO Y SECRETARÍA DE HACIENDAS Y AGUERDOS




Gobierno de  
**Zapopan**

TABLAS DE VALORES  
2025

CONSEJO TÉCNICO CATASTRAL MUNICIPAL    CONSEJO TÉCNICO CATASTRAL DEL ESTADO



H. AYUNTAMIENTO DE ZAPOPAN    H. CONGRESO DEL ESTADO



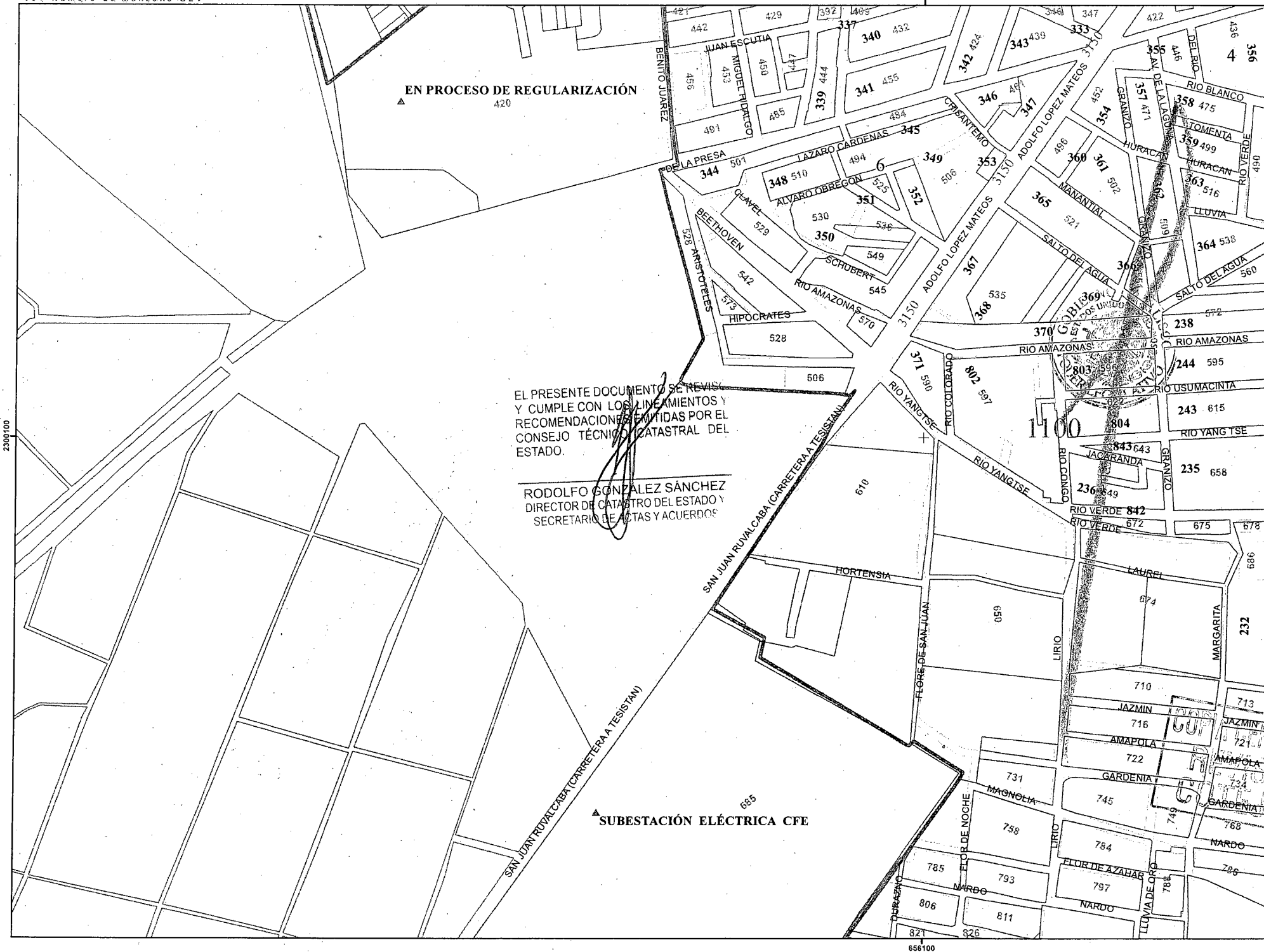
COLONIAS, FRACCIONAMIENTOS Y CONDOMINIOS

- 1 TESISTAN
- 2 REVOLUCION
- 3 HACIENDAS DE ZAPOPAN
- 4 SANTA LUCIA
- 5 LAS AGUIJAS
- 6 EL HUMEDO
- 7 LAS PALOMAS CAMPESTRE
- 8 LOMA CHICA
- 9 LOMAS DE TESISTAN
- 10 LA JOYITA
- 11 SAN FRANCISCO EJIDAL (TESISTAN)
- 12 ROBERTO OROZCO
- 13 PRADOS DE SANTA LUCIA
- 14 LA MAGDALENA
- 15 RESID CAMPESTRE LOS MANZANOS
- 16 VILLAS DE TESISTAN
- 17 SAN JOSE EJIDAL
- 18 LOS FRESNOS
- 19 LOS FRESNOS
- 20-A PARQUES TESISTAN (de la calle Fray Miguel Pieiras hasta linderos con la colonia 3 (Haciendas de zapopan)
- 20 PARQUES TESISTAN (del sur hasta la calle Fray Miguel Pieiras)
- 21 RESIDENCIAL TESISTAN
- 22 PRADERAS DE TESISTAN
- 23 HACIENDA LAS PALOMAS
- 24 VISTAS DE TESISTAN
- 25 REAL DE LAS LOMAS
- 26 MARTELL DEL VALLE
- 27 SAN FRANCISCO
- 28 ALTUS QUINTAS
- 29 REAL-RESISTAN
- 30 LOS TELARES
- 31 SENDA DEL VALLE DE TESISTAN
- 32 RESIDENCIAL CRISTO REY
- 33 PALERMO
- 34 TIERRA RESIDENCIAL
- 35 LA GUSPIDE
- 36 PRIVANZA DE LA CEIVA
- 37 PARQUES TESISTAN III
- 38 RESIDENCIAL VALLE NORTE
- 39 ALAMBRA NORTE
- 40 SOTOPARK
- 41 JARDINES DE SANTA LUCIA
- 42 SENDEROS DE TESISTAN
- 43 PARQUE LAS AVES
- 44 AL VIENTO RESIDENCIAL
- 45 ALTA LUZ RESIDENCIAL
- 46 LA ALAMEDA
- 47 ALTALUZ VIDA VERTICAL
- 48 PLAZA ALTALUZ
- 49 INDUSTRIA CAPITAL PAR
- 50 ALTA VRISA
- 51 LAS PALOMAS
- 52 LAYO RESIDENCIAL
- 53 VALLE NORTE
- 54 PARQUE LAS AVES II
- 55 ACCANTA RESIDENCIAL
- 56 PASEO AGUA AZUL 1450
- 57 CONDOMINIO 1
- 58 CONDOMINIO 2
- 59 PUNTO AVES
- 60 LOCALES UVA
- 61 CONDOMINIO 4
- 62 ANTEA
- 63 PASEO DE LOS FRAILES 138
- 64 CONDOMINIO 9

PROYECCIÓN UTM 13N  
DATUM: WGS 1984  
ESCALA: 1:4,690

NOTA: SE AGREGARON LAS MANZANAS NUEVAS IMPLEMENTADAS EN EL SISTEMA GEV  
001 Número de Manzana-GEV

ZONA CATASTRAL 64 "3F8"



EN PROCESO DE REGULARIZACIÓN  
420

EL PRESENTE DOCUMENTO SE REVISÓ Y CUMPLE CON LOS LINEAMIENTOS Y RECOMENDACIONES EMITIDAS POR EL CONSEJO TÉCNICO CATASTRAL DEL ESTADO.

RODOLFO GONZÁLEZ SÁNCHEZ  
DIRECTOR DE CATASTRO DEL ESTADO Y SECRETARIO DE ACTAS Y ACUERDOS




SUBESTACIÓN ELÉCTRICA CFE



428 17

Estado de Jalisco  
**Zapopan**

TABLAS DE VALORES  
2025

 CONSEJO TÉCNICO CATASTRAL MUNICIPAL	 CONSEJO TÉCNICO CATASTRAL DEL ESTADO
 H. AYUNTAMIENTO DE ZAPOPAN	 H. CONGRESO DEL ESTADO

**COLONIAS, FRACCIONAMIENTOS Y CONDOMINIOS**

1 TESISTAN	59 CONDOMINIO 1
2 REVOLUCION	60 CONDOMINIO 2
3 HACIENDAS DE ZAPOPAN	61 PUNTO AVES
4 SANTA LUCIA	62 LOCALES LIVA
5 LAS AGUIAS	63 CONDOMINIO 4
6 EL HUMEDO	64 ANTEA
7 LAS PALOMAS CAMPESTRE	65 PASEO DE LOS FRAILES 138
8 LOMA CHICA	66 CONDOMINIO 9
9 LOMAS DE TESISTAN	
10 LA JOYITA	
11 SAN FRANCISCO EJIDAL (TESISTAN)	
12 ROBERTO OROZCO	
13 PRADOS DE SANTA LUCIA	
14 LA MAGDALENA	
15 RESID CAMPESTRE LOS MANZANOS	
16 VILLAS DE TESISTAN	
17 SAN JOSE EJIDAL	
18 LOS FRESNOS	
20-A PARQUES TESISTAN (de la calle Fray Miguel Pieiras hasta linderos con la colonia 3 (Haciendas de zapopan)	
20 PARQUES TESISTAN (del sur hasta la calle Fray Miguel Pieiras)	
21 RESIDENCIAL TESISTAN	
23 PRADERAS DE TESISTAN	42 SOTOPARK
24 HACIENDA LAS PALOMAS	43 JARDINES DE SANTA LUCIA
25 VISTAS DE TESISTAN	44 SENDEROS DE TESISTAN
26 REAL DE LAS LOMAS	45 PARQUE LAS AVES
27 MARTELL DEL VALLE	46 AL VIENTO RESIDENCIAL
28 SAN FRANCISCO	47 ALTA LUZ RESIDENCIAL
30 ALTUS QUINTAS	48 LA ALAMEDA
31 REAL TESISTAN	49 ALTALUZ VIDA VERTICAL
32 LOS TEPALES	50 PLAZA ALTALUZ
33 SENDA DEL VALLE DE TESISTAN	51 INDUSTRIA CAPITAL PAR
34 RESIDENCIAL CRISTO REY	
35 PALERMO	52 ALTA VRISA
36 TIERRA RESIDENCIAL	53 LAS PALOMAS
37 LA CUSCIDE	54 LAYO RESIDENCIAL
38 PRIVANZA DE LA CEIVA	55 VALLE NORTE
39 PARQUES TESISTAN III	56 PARQUE LAS AVES II
40 RESIDENCIAL VALLE NORTE	57 ACCANTA RESIDENCIAL
41 ALAMBRA NORTE	58 PASEO AGUA AZUL 1450

PROYECCIÓN UTM 13N  
 DATUM: WGS 1984  
 ESCALA: 1:4,690





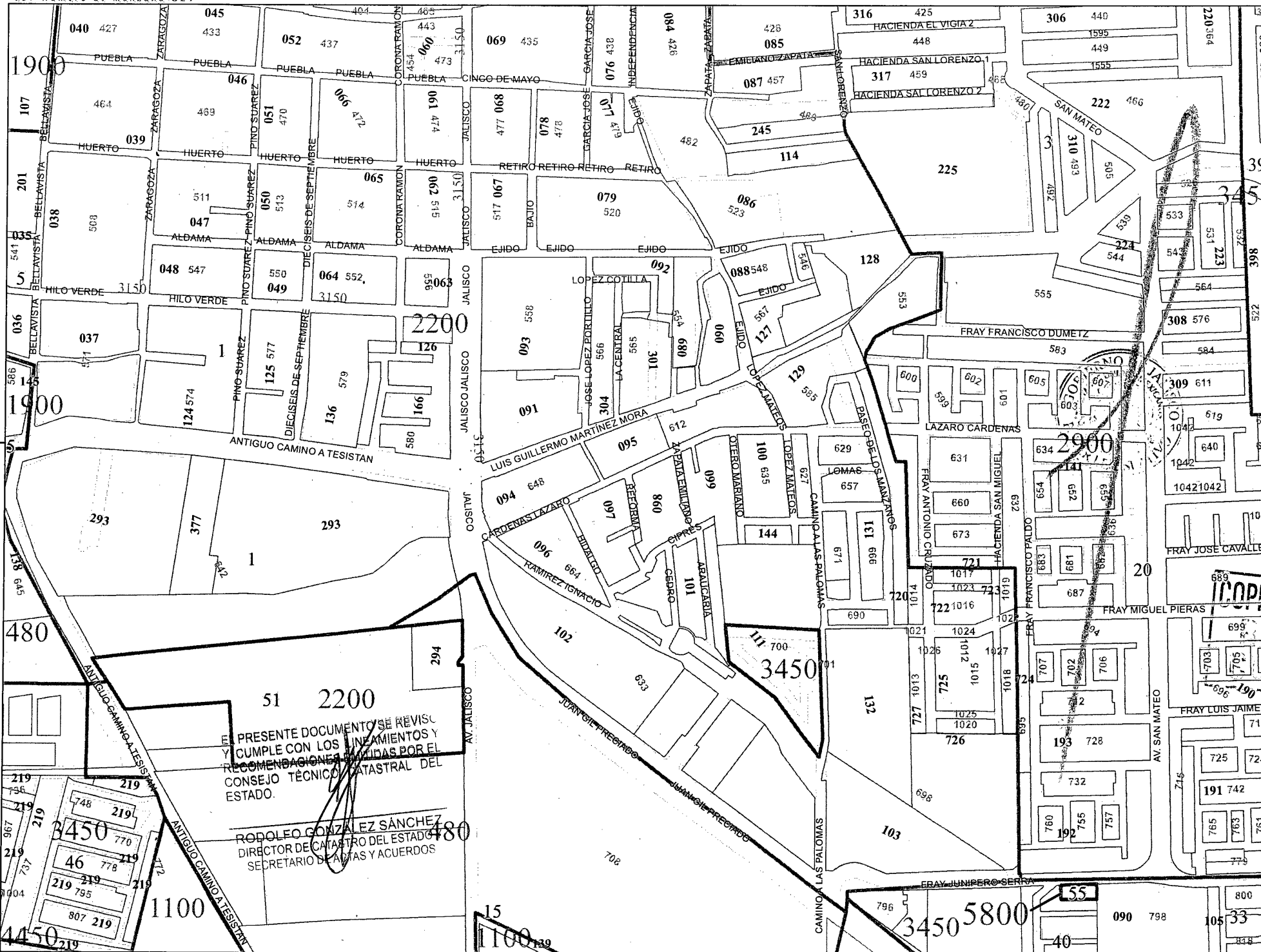


## EL ESTADO DE JALISCO

### PERIÓDICO OFICIAL

NOTA: SE AGREGARON LAS MANZANAS NUEVAS IMPLEMENTADAS EN EL SISTEMA GEV

### ZONA CATASTRAL 64 "3F8"



43120

Gobierno de  
**Zapopan**

TABLAS DE VALORES  
2025

CONSEJO TÉCNICO CATASTRAL MUNICIPAL 	CONSEJO TÉCNICO CATASTRAL DEL ESTADO 
H. AYUNTAMIENTO DE ZAPOPAN 	H. CONGRESO DEL ESTADO 

**COLONIAS, FRACCIONAMIENTOS Y CONDOMINIOS**

1 TESISTAN 2 REVOLUCION 3 HACIENDAS DE ZAPOPAN 4 SANTA LUCIA 5 LAS AGUIAS 6 EL HUMEDO 7 LAS PALOMAS CAMPESTRE 8 LOMA CHICA 9 LOMAS DE TESISTAN 10 LA JOYITA 11 SAN FRANCISCO EJIDAL (TESISTAN) 12 ROBERTO OROZCO 13 PRADOS DE SANTA LUCIA 14 LA MAGDALENA 15 RESID CAMPESTRE LOS MANZANOS 16 VILLAS DE TESISTAN 17 SAN JOSÉ EJIDAL 19 LOS FRESNOS 20 A PARQUES TESISTAN (de la calle Fray Miguel Pieras hasta linderos con la colonia 3 (Haciendas de zapopan 20 PARQUES TESISTAN (del sur hasta la calle Fray Miguel Pieras) 21 RESIDENCIAL TESISTAN 23 PRADERAS DE TESISTAN 24 HACIENDA LAS PALOMAS 25 VISTAS DE TESISTAN 26 REAL DE LAS LOMAS 27 MARTELL DEL VALLE 28 SAN FRANCISCO 30 ALTUS QUINTAS 33 REAL TESISTAN 32 LOS TELARES 33 SENDA DEL VALLE DE TESISTAN 34 RESIDENCIAL CRISTO REY 35 PALERMO 36 TIERRA RESIDENCIAL 37 LA CUSPIDE 38 PRIVANZA DE LA CENA 39 PARQUES TESISTAN III 40 RESIDENCIAL VALLE NORTE 41 ALAMBRA NORTE	59 CONDOMINIO 1 60 CONDOMINIO 2 61 PUNTO AVES 62 LOCALES UVA 63 CONDOMINIO 4 64 ANTEA 65 PASEO DE LOS FRAILES 138 66 CONDOMINIO 9 42 SOTOPARK 43 JARDINES DE SANTA LUCIA 44 SENDEROS DE TESISTAN 45 PARQUE LAS AVES 46 AL VIENTO RESIDENCIAL 47 ALTA LUZ RESIDENCIAL 48 LA ALAMEDA 49 ALTALUZ VIDA VERTICAL 50 PLAZA ALTALUZ 51 INDUSTRIA CAPITAL PARI 52 ALTA VRISA 53 LAS PALOMAS 54 LAVO RESIDENCIAL 55 VALLE NORTE 56 PARQUE LAS AVES II 57 ACCANTA RESIDENCIAL 58 PASEO AGUA AZUL 1450
--	---

PROYECCIÓN UTM 13N  
 DATUM: WGS 1984  
 ESCALA: 1:4,690

0 25 50 100 Metros  
 ESCALA GRÁFICA



435-21

Gobierno de  
Zapopan

TABLAS DE VALORES  
2025

CONSEJO TÉCNICO CATASTRAL MUNICIPAL	CONSEJO TÉCNICO CATASTRAL DEL ESTADO
H. AYUNTAMIENTO DE ZAPOPAN	H. CONGRESO DEL ESTADO

COLONIAS, FRACCIONAMIENTOS Y CONDOMINIOS

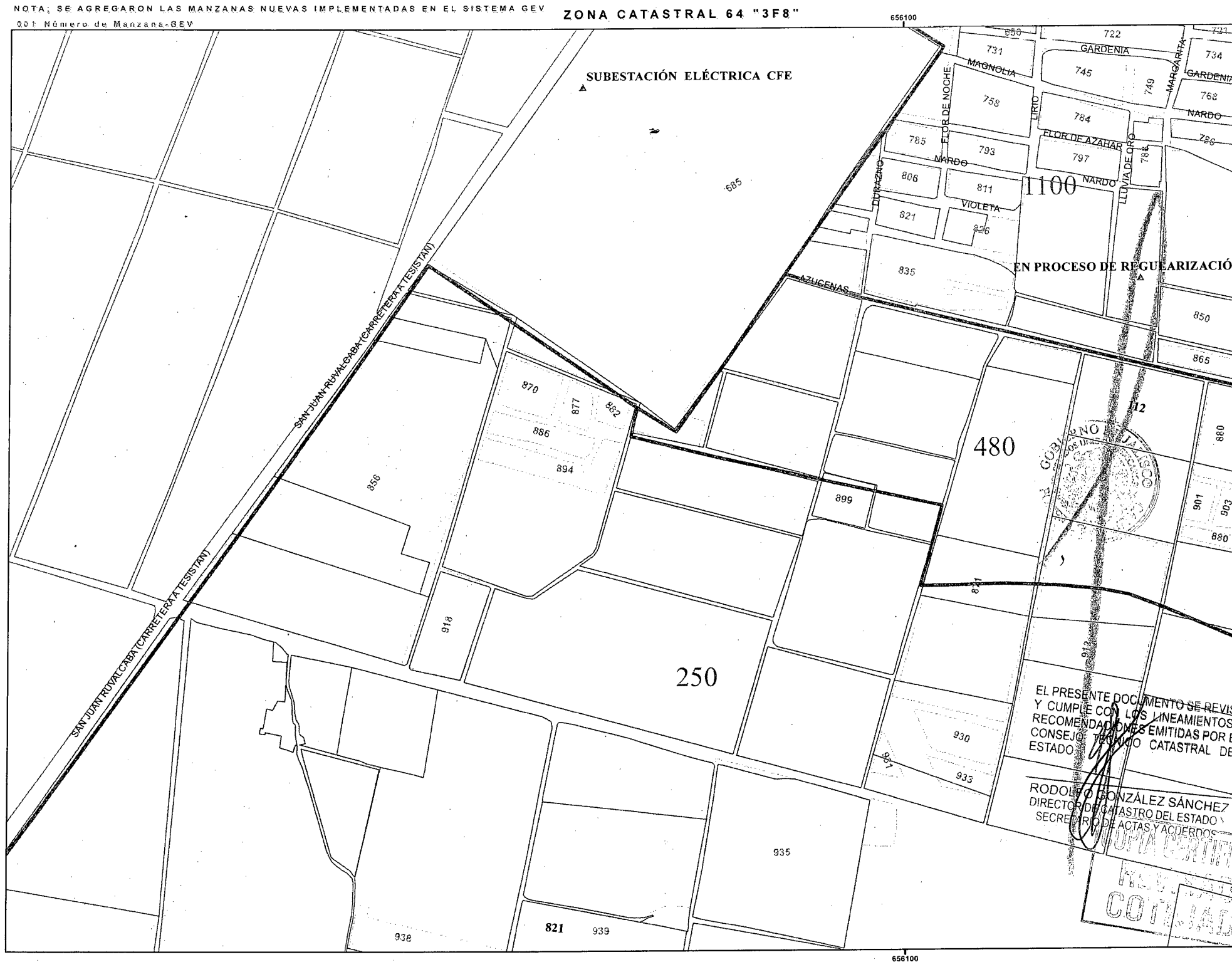
1 TESISTAN	59 CONDOMINIO 1
2 REVOLUCION	60 CONDOMINIO 2
3 HACIENDAS DE ZAPOPAN	61 PUNTO AVES
4 SANTA LUCIA	62 LOCALES LIVA
5 LAS AGUIAS	63 CONDOMINIO 4
6 EL HUMEDO	64 ANTEA
7 LAS PALOMAS CAMPESTRE	65 PASEO DE LOS FRAILES 138
8 LOMA CHICA	66 CONDOMINIO 9
9 LOMAS DE TESISTAN	
10 LA JOYITA	
11 SAN FRANCISCO EJIDAL (TESISTAN)	
12 ROBERTO OROZCO	
13 PRADOS DE SANTA LUCIA	
14 LA MAGDALENA	
15 RESIDIO CAMPESTRE LOS MANZANOS	
16 VILLAS DE TESISTAN	
17 SAN JOSE EJIDAL	
19 LOS FRESNOS	
20-A PARQUES TESISTAN (de la calle Fray Miguel Pieras hasta linderos con la colonia 3 (Haciendas de zapopan	
20 PARQUES TESISTAN (del sur hasta la calle Fray Miguel Pieras)	
21 RESIDENCIAL TESISTAN	42 SOTOPARK
23 PRADERAS DE TESISTAN	43 JARDINES DE SANTA LUCIA
24 HACIENDA LAS PALOMAS	44 SENDEROS DE TESISTAN
25 VISTAS DE TESISTAN	45 PARQUE LAS AVES
26 REAL DE LAS LOMAS	46 AL VIENTO RESIDENCIAL
27 MARTELL DEL VALLE	47 ALTA LUZ RESIDENCIAL
28 SAN FRANCISCO	48 LA ALAMEDA
30 ALTUS QUINTAS	49 ALTALUZ VIDA VERTICAL
31 REAL TESISTAN	50 PLAZA ALTALUZ
32 LOS TELARES	51 INDUSTRIA CAPITAL PAR
33 SENDA DEL VALLE DE TESISTAN	
34 RESIDENCIAL CRISTO REY	52 ALTA VRISA
35 PALERMO	53 LAS PALOMAS
36 TIERRA RESIDENCIAL	54 LAVO RESIDENCIAL
37 LA CUSPIDE	55 VALLE NORTE
38 PRIVANZA DE LA CEIVA	56 PARQUE LAS AVES II
39 PARQUES TESISTAN III	57 ACCANTA RESIDENCIAL
40 RESIDENCIAL VALLE NORTE	58 PASEO AGUA AZUL 1450
41 ALAMBRA NORTE	

PROYECCIÓN UTM 13N  
DATUM: WGS 1984  
ESCALA: 1:4,000

ESCALA GRÁFICA

# EL ESTADO DE JALISCO

PERIÓDICO OFICIAL



43322

**Gobierno de  
Zapopan**

TABLAS DE VALORES  
2025

CONSEJO TÉCNICO CATASTRAL MUNICIPAL	CONSEJO TÉCNICO CATASTRAL DEL ESTADO
H. AYUNTAMIENTO DE ZAPOPAN	H. CONGRESO DEL ESTADO

**COLONIAS, FRACCIONAMIENTOS Y CONDOMINIOS**

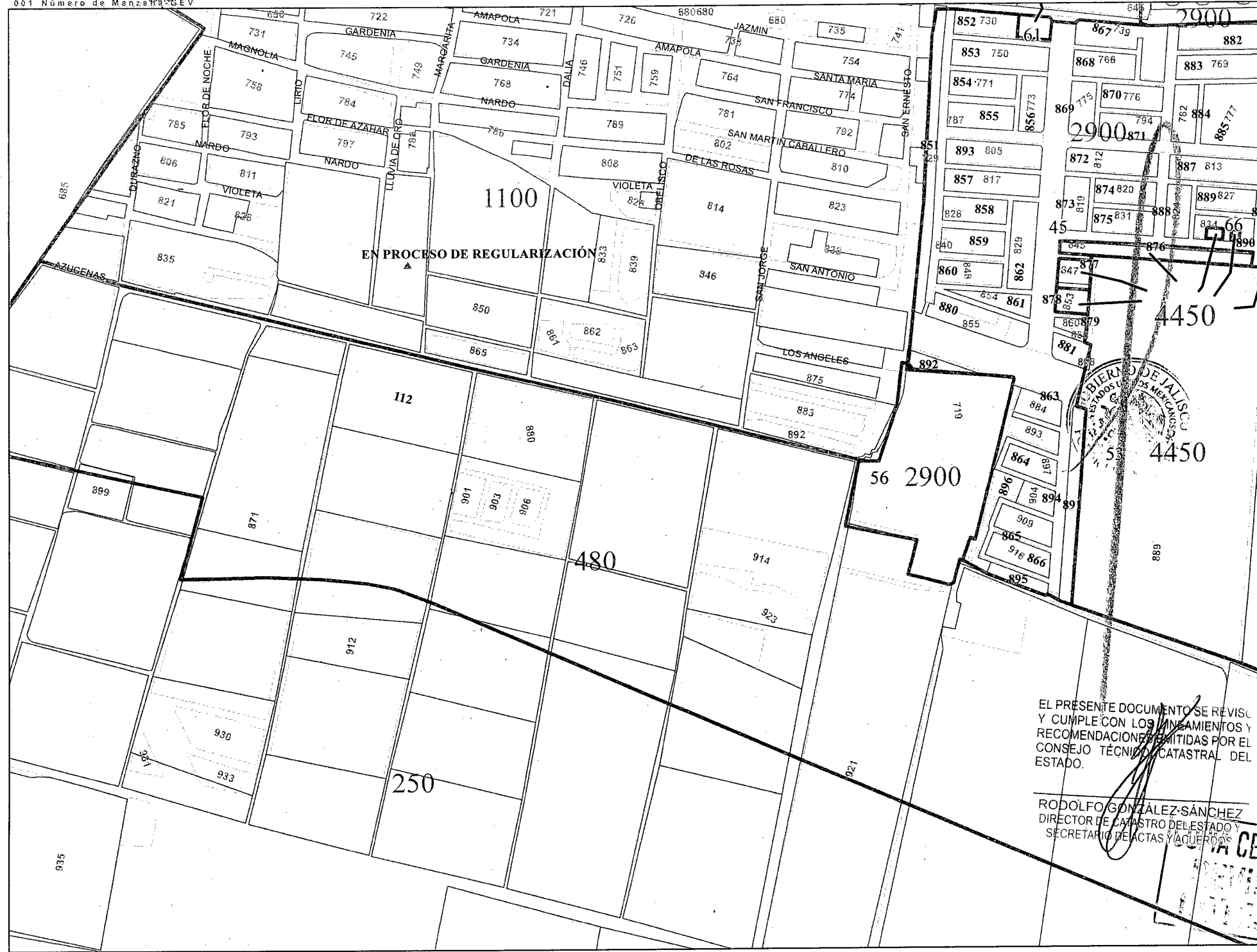
1 TESISTAN	59 CONDOMINIO 1
2 REVOLUCION	60 CONDOMINIO 2
3 HACIENDAS DE ZAPOPAN	61 PUNTO AVES
4 SANTA LUCIA	62 LOCALES UVA
5 LAS AGUIAS	63 CONDOMINIO 4
6 EL HUMEDO	64 ANTEA
7 LAS PALOMAS CAMPESTRE	65 PASEO DE LOS FRAILES 138
8 LOMA CHICA	66 CONDOMINIO 9
9 LOMAS DE TESISTAN	
10 LA JOVITA	
11 SAN FRANCISCO EJIDAL (TESISTAN)	
12 ROBERTO OROZCO	
13 PRADOS DE SANTA LUCIA	
14 LA MAGDALENA	
15 RESID CAMPESTRE LOS MANZANOS	
16 VILLAS DE TESISTAN	
17 SAN JOSE EJIDAL	
19 LOS FRESNOS	
20-A PARQUES TESISTAN (de la calle Fray Miguel Peiras hasta linderos con la colonia 3 (Haciendas de zapopan	
20 PARQUES TESISTAN (del sur hasta la calle Fray Miguel Peiras)	
21 RESIDENCIAL TESISTAN	42 SOTOPARK
23 PRADERAS DE TESISTAN	43 JARDINES DE SANTA LUCIA
24 HACIENDA LAS PALOMAS	44 SENDEROS DE TESISTAN
25 VISTAS DE TESISTAN	45 PARQUE LAS AVES
26 REAL DE LAS LOMAS	46 AL VIENTO RESIDENCIAL
27 MARTELL DEL VALLE	47 ALTA LUZ RESIDENCIAL
28 SAN FRANCISCO	48 LA ALAMEDA
30 ALTUS QUINTAS	49 ALTALUZ VIDA VERTICAL
31 REAL TESISTAN	50 PLAZA ALTALUZ
32 LOS TELARES	51 INDUSTRIA CAPITAL PAR
33 SENDA DEL VALLE DE TESISTAN	
34 RESIDENCIAL CRISTO REY	52 ALTA VRISA
35 PALERMO	53 LAS PALOMAS
36 TIERRA RESIDENCIAL	54 LAVO RESIDENCIAL
37 LA CUSPIDE	55 VALLE NORTE
38 PRIVANZA DE LA CEIVA	56 PARQUE LAS AVES II
39 PARQUES TESISTAN III	57 ACCANTA RESIDENCIAL
40 RESIDENCIAL VALLE NORTE	58 PASEO AGUA AZUL 1450
41 ALAMBRA NORTE	

PROYECCIÓN UTM 13N  
DATUM: WGS 1984  
ESCALA: 1:4,690

ESCALA GRÁFICA

NOTA: SE AGREGARON LAS MANZANAS NUEVAS IMPLEMENTADAS EN EL SISTEMA GEV  
001 Número de Manzana GEV

ZONA CATASTRAL 64 "3F8"



EL PRESENTE DOCUMENTO SE REVISÓ Y CUMPLE CON LOS REQUISITOS Y RECOMENDACIONES EMITIDAS POR EL CONSEJO TÉCNICO CATASTRAL DEL ESTADO.

RODOLFO GONZÁLEZ-SÁNCHEZ  
DIRECTOR DE CATASTRO DEL ESTADO  
SECRETARÍA DE ACTAS Y ACUERDOS

434/23

Gobierno de  
**Zapopan**

TABLAS DE VALORES  
2025

CONSEJO TÉCNICO CATASTRAL MUNICIPAL	CONSEJO TÉCNICO CATASTRAL DEL ESTADO
II. AYUNTAMIENTO DE ZAPOPÁN	III. CONGRESO DEL ESTADO

COLONIAS, FRACCIONAMIENTOS Y CONDOMINIOS

1 TESISTAN	59 CONDOMINIO 1
2 REVOLUCION	60 CONDOMINIO 2
3 HACIENDAS DE ZAPOPAN	61 PUNTO AVES
4 SANTA LUCIA	62 LOCALES UVA
5 LAS AGUJAS	63 CONDOMINIO 4
6 EL HUMEDO	64 ANTEA
7 LAS PALOMAS CAMPESTRE	65 PASEO DE LOS FRAILES 138
8 LOMA CHICA	66 CONDOMINIO 9
9 LOMAS DE TESISTAN	
10 LA JOYITA	
11 SAN FRANCISCO EJIDAL (TESISTAN)	
12 ROBERTO OROZCO	
13 PRADOS DE SANTA LUCIA	
14 LA MAGDALENA	
15 RESID CAMPESTRE LOS MANZANOS	
16 VILLAS DE TESISTAN	
17 SAN JOSE EJIDAL	
19 LOS FRESNOS	
20 A PARQUES TESISTAN (de la calle Fray Miguel Pieiras hasta linderos con la colonia 3 (Haciendas de zapopan	
20 PARQUES TESISTAN (del sur hasta la calle Fray Miguel Pieiras)	
21 RESIDENCIAL TESISTAN	42 SOTOPARK
23 PRADERAS DE TESISTAN	43 JARDINES DE SANTA LUCI.
24 HACIENDA LAS PALOMAS	44 SENDEROS DE TESIISTAN
25 VISTAS DE TESISTAN	45 PARQUE LAS AVES
26 REAL DE LAS LOMAS	46 AL VIENTO RESIDENCIAL
27 MARTELL DEL VALLE	47 ALTA LUZ RESIDENCIAL
28 SAN FRANCISCO	48 LA ALAMEDA
30 ALTUS QUINTAS	49 ALTALUZ VIDA VERTICAL
31 REAL TESISTAN	50 PLAZA ALTALUZ
32 LOS TELARES	51 INDUSTRIA CAPITAL PAF
33 SENDA DEL VALLE DE TESISTAN	
34 RESIDENCIAL CRISTO REY	52 ALTA VRISA
35 PALERMO	53 LAS PALOMAS
36 TIERRA RESIDENCIAL	54 LAVO RESIDENCIAL
37-LA CUSPIDE	55 VALLE NORTE
38 PRIVANZA DE LA CEIVA	56 PARQUE LAS AVES II
39 PARQUES TESISTAN III	57 ACCANTA RESIDENCIAL
40 RESIDENCIAL VALLE NORTE	58 PASEO AGUA AZUL 1450
41 ALAMBRA NORTE	

PROYECCIÓN UTM 13N  
DATUM: WGS 1984  
ESCALA: 1:6,880

ESCALA GRÁFICA

# EL ESTADO DE JALISCO


PERIÓDICO OFICIAL

NOTA: SE AGREGARON LAS MANZANAS NUEVAS IMPLEMENTADAS EN EL SISTEMA GEV  
001 Número de Manzana-GEV ZONA CATASTRAL 64 "3F8"



EL PRESENTE DOCUMENTO SE REVISÓ Y CUMPLE CON LOS REQUISITOS Y RECOMENDACIONES EMITIDAS POR EL CONSEJO TÉCNICO CATASTRAL DEL ESTADO.





RODOLFO GONZÁLEZ SÁNCHEZ  
DIRECTOR DE CATASTRO DEL ESTADO Y SECRETARIO DE ACTAS Y ACUERDOS



Gobierno de Jalisco

35 24

TABLAS DE VALORES  
2025

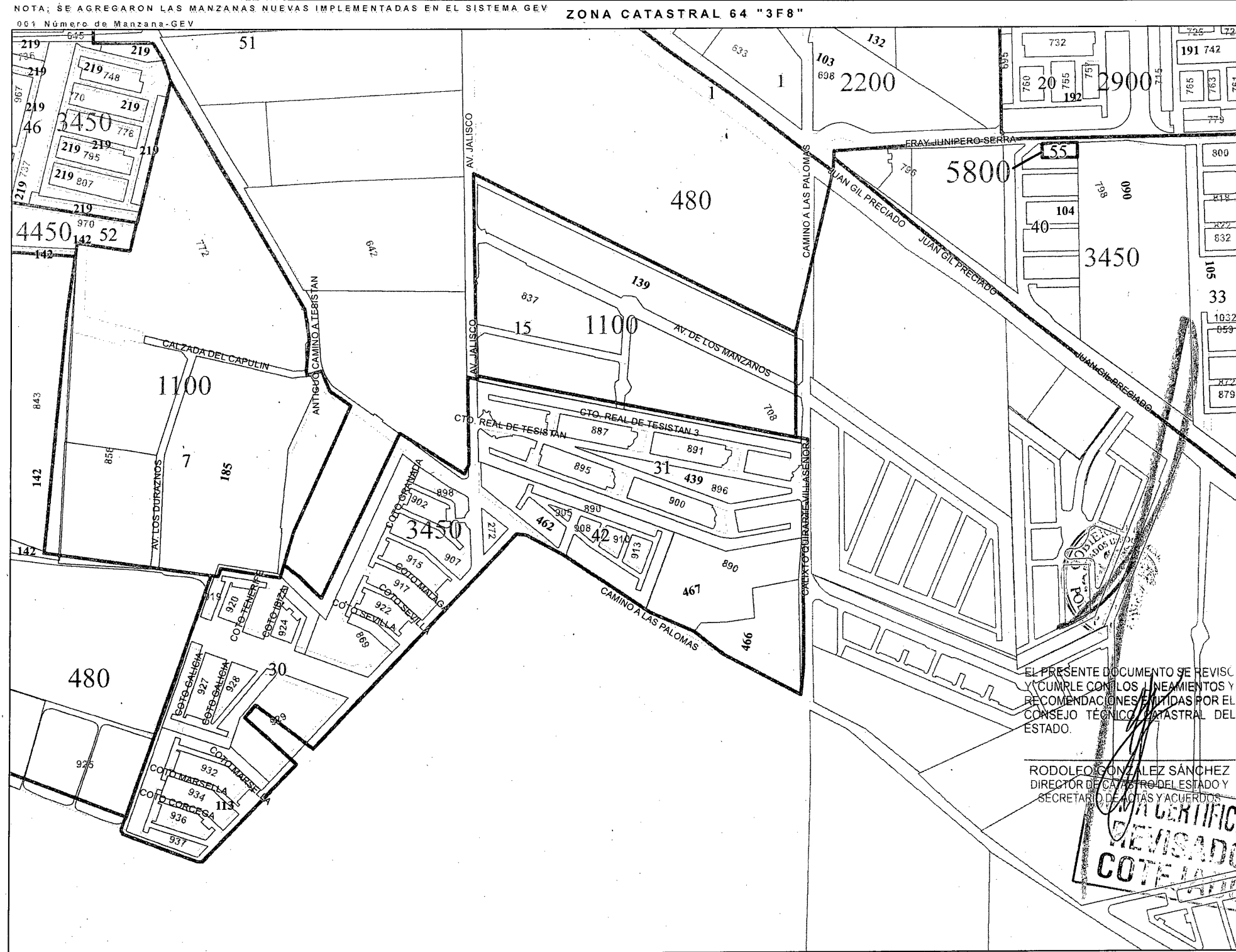
 CONSEJO TÉCNICO CATASTRAL MUNICIPAL	 CONSEJO TÉCNICO CATASTRAL DEL ESTADO
 H. AYUNTAMIENTO DE ZAPOPAN	 H. CONGRESO DEL ESTADO

**COLONIAS, FRACCIONAMIENTOS Y CONDOMINIOS**

1 TESISTAN 2 REVOLUCION 3 HACIENDAS DE ZAPOPAN 4 SANTA LUCIA 5 LAS AGUJAS 6 EL HUMEDO 7 LAS PALOMAS CAMPESTRE 8 LOMA CHICA 9 LOMAS DE TESISTAN 10 LA JOYITA 11 SAN FRANCISCO EJIDAL (TESISTAN) 12 ROBERTO OROZCO 13 PRADOS DE SANTA LUCIA 14 LA MAGDALENA 15 RESID CAMPESTRE LOS MANZANOS 16 VILLAS DE TESISTAN 17 SAN JOSE EJIDAL 19 LOS FRESNOS 20-A PARQUES TESISTAN (de la calle Fray Miguel Pieiras hasta linderos con la colonia 3 (Haciendas de zapopan 20 PARQUES TESISTAN (del sur hasta la calle Fray Miguel Pieiras) 21 RESIDENCIAL TESISTAN 23 PRADERAS DE TESISTAN 24 HACIENDA LAS PALOMAS 25 VISTAS DE TESISTAN 26 REAL DE LAS LOMAS 27 MARTELL DEL VALLE 28 SAN FRANCISCO 30 ALTUS QUINTAS 31 REAL TESISTAN 32 LOS TELARES 33 SENDA DEL VALLE DE TESISTAN 34 RESIDENCIAL CRISTO REY 35 PALERMO 36 TIERRA RESIDENCIAL 37 LA CUSPIDE 38 PRIVANZA DE LA CEIVA 39 PARQUES TESISTAN III 40 RESIDENCIAL VALLE NORTE 41 ALAMBRA NORTE	59 CONDOMINIO 1 60 CONDOMINIO 2 61 PUNTO AVES 62 LOCALES UVA 63 CONDOMINIO 4 64 ANTEA 65 PASEO DE LOS FRAILES 138 66 CONDOMINIO 9 42 SOTOPARK 43 JARDINES DE SANTA LUCIA 44 SENDEROS DE TESISTAN 45 PARQUE LAS AVES 46 AL VIENTO RESIDENCIAL 47 ALTA LUZ RESIDENCIAL 48 LA ALAMEDA 49 ALTALUZ VIDA VERTICAL 50 PLAZA ALTALUZ 51 INDUSTRIA CAPITAL PAR 52 ALTA VRISA 53 LAS PALOMAS 54 LAYO RESIDENCIAL 55 VALLE NORTE 56 PARQUE LAS AVES II 57 ACCANTA RESIDENCIAL 58 PASEO AGUA AZUL 1450
---	--

PROYECCIÓN UTM 13N  
 DATUM: WGS. 1984  
 ESCALA: 1:4,690





0 25 50 100 Metros  
 ESCALA GRÁFICA



43625

**Gobierno de  
Zapopan**

TABLAS DE VALORES  
2025

CONSEJO TÉCNICO CATASTRAL MUNICIPAL 	CONSEJO TÉCNICO CATASTRAL DEL ESTADO 
H. AYUNTAMIENTO DE ZAPOPAN 	H. CONGRESO DEL ESTADO 

**COLONIAS, FRACCIONAMIENTOS  
Y CONDOMINIOS**

1 TESISTAN	59 CONDOMINIO 1
2 REVOLUCION	60 CONDOMINIO 2
3 HACIENDAS DE ZAPOPAN	61 PUNTO AVES
4 SANTA LUCIA	62 LOCALES LIVA
5 LAS AGUJAS	63 CONDOMINIO 4
6 EL HUMEDO	64 ANTEA
7 LAS PALOMAS CAMPESTRE	65 PASEO DE LOS FRAILES 138
8 LOMA CHICA	66 CONDOMINIO 9
9 LOMAS DE TESISTAN	
10 LA JOYITA	
11 SAN FRANCISCO EJIDAL (TESISTAN)	
12 ROBERTO OROZCO	
13 PRADOS DE SANTA LUCIA	
14 LA MAGDALENA	
15 RESID CAMPESTRE LOS MANZANOS	
16 VILLAS DE TESISTAN	
17 SAN JOSE EJIDAL	
19 LOS FRESNOS	
20-A PARQUES TESISTAN (de la calle Fray Miguel Pieiras hasta linderos con la colonia 3 (Haciendas de zapopan	
20 PARQUES TESISTAN (del sur hasta la calle Fray Miguel Pieiras)	
21 RESIDENCIAL TESISTAN	42 SOTOPARK
23 PRADERAS DE TESISTAN	43 JARDINES DE SANTA LUCIA
24 HACIENDA LAS PALOMAS	44 SENDEROS DE TESISTAN
25 VISTAS DE TESISTAN	45 PARQUE LAS AVES
26 REAL DE LAS LOMAS	46 AL VIENTO RESIDENCIAL
27 MARTELL DEL VALLE	47 ALTA LUZ RESIDENCIAL
28 SAN FRANCISCO	48 LA ALAMEDA
30 ALTUS QUINTAS	49 ALTALUZ VIDA VERTICAL
31 REAL TESISTAN	50 PLAZA ALTALUZ
32 LOS TELARES	51 INDUSTRIA CAPITAL PAF
33 SENDA DEL VALLE DE TESISTAN	
34 RESIDENCIAL CRISTO REY	52 ALTA VRISA
35 PALERMO	53 LAS PALOMAS
36 TIERRA RESIDENCIAL	54 LAYO RESIDENCIAL
37 LA CUSPIDE	55 VALLE NORTE
38 PRIVANZA DE LA CEIVA	56 PARQUE LAS AVES II
39 PARQUES TESISTAN III	57 ACCANTA RESIDENCIAL
40 RESIDENCIAL VALLE NORTE	58 PASEO AGUA AZUL 1450
41 ALAMBRA NORTE	

PROYECCIÓN UTM 13N  
DATUM: WGS 1984  
ESCALA: 1:4,890

ESCALA GRÁFICA  
0 25 50 100 Metros

EL PRESENTE DOCUMENTO SE REVISÓ Y CUMPLE CON LOS LINEAMIENTOS Y RECOMENDACIONES EMITIDAS POR EL CONSEJO TÉCNICO CATASTRAL DEL ESTADO.

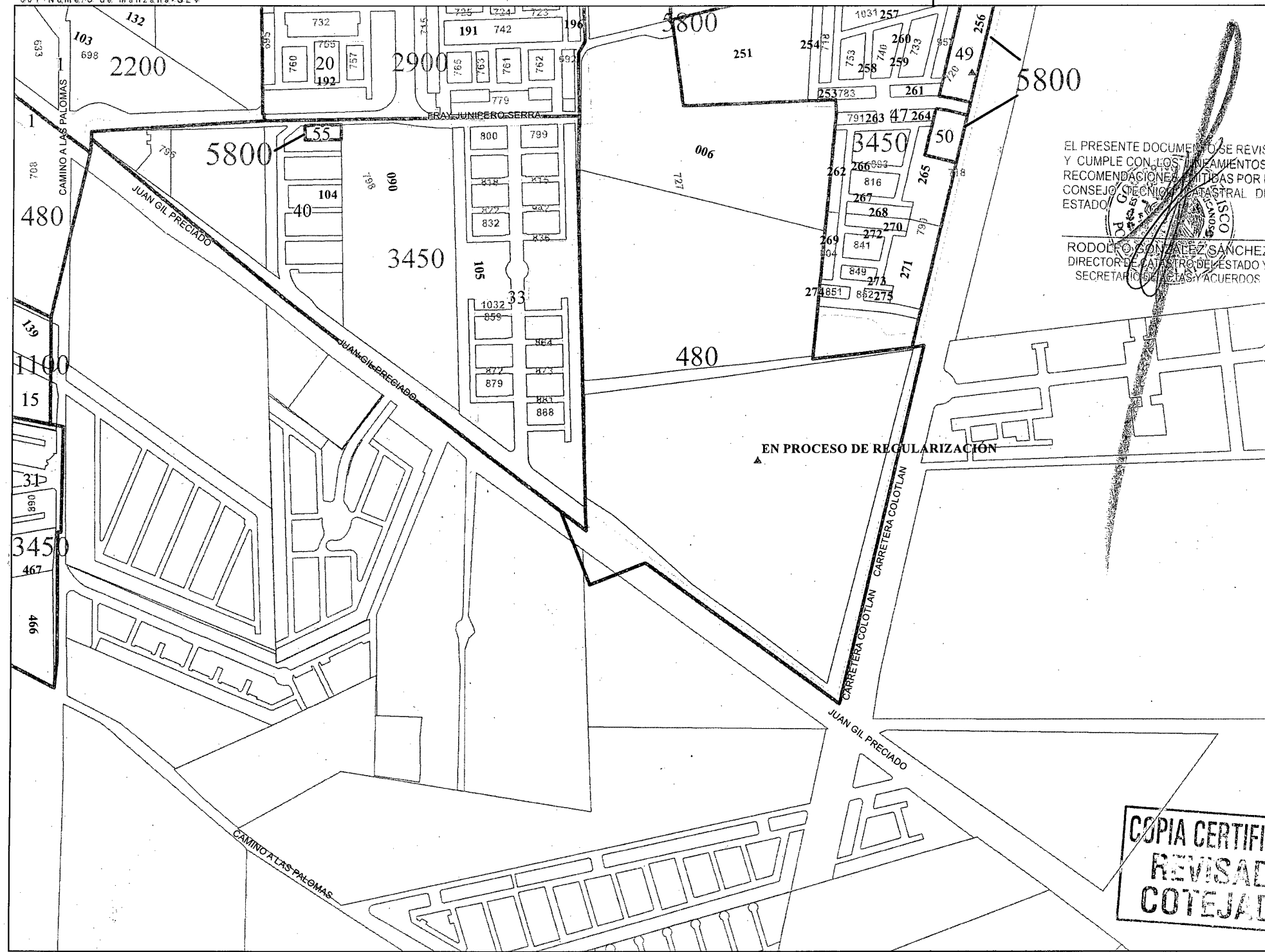
RODOLFO GONZÁLEZ SÁNCHEZ  
DIRECTOR DE CATASTRO DEL ESTADO Y SECRETARIO DE ACTAS Y ACUERDOS

COTEJADO  
CERTIFICADO

EL ESTADO DE JALISCO  
PERIÓDICO OFICIAL

NOTA: SE AGREGARON LAS MANZANAS NUEVAS IMPLEMENTADAS EN EL SISTEMA GEV  
001 Número de Manzana-GEV

ZONA CATASTRAL 64 "3F8"



COPIA CERTIFICADA  
REVISADO  
COTEJADO

43726

Gobierno de  
**Zapopan**

TABLAS DE VALORES  
2025

CONSEJO TÉCNICO CATASTRAL MUNICIPAL	CONSEJO TÉCNICO CATASTRAL DEL ESTADO
II. AYUNTAMIENTO DE ZAPOPAN	H. CONGRESO DEL ESTADO

COLONIAS, FRACCIONAMIENTOS Y CONDOMINIOS

1 TESISTAN	59 CONDOMINIO 1
2 REVOLUCION	60 CONDOMINIO 2
3 HACIENDAS DE ZAPOPAN	61 PUNTO AVES
4 SANTA LUCIA	62 LOCALES UVA
5 LAS AGUJAS	63 CONDOMINIO 4
6 EL HUMEDO	64 ANTEA
7 LAS PALOMAS CAMPESTRE	65 PASEO DE LOS FRAILES 138
8 LOMA CHUCA	66 CONDOMINIO 9
9 LOMAS DE TESISTAN	
10 LA JOYITA	
11 SAN FRANCISCO EJIDAL (TESISTAN)	
12 ROBERTO OROZCO	
13 PRADOS DE SANTA LUCIA	
14 LA MAGDALENA	
15 RESID CAMPESTRE LOS MANZANOS	
16 VILLAS DE TESISTAN	
17 SAN JOSE EJIDAL	
18 LOS FRESNOS	
20-A PARQUES TESISTAN (de la calle Fray Miguel Pieiras hasta linderos con la colonia 3 (Haciendas de zapopan)	
20 PARQUES TESISTAN (del sur hasta la calle Fray Miguel Pieiras)	
21 RESIDENCIAL TESISTAN	42 SOTOPARK
23 PRADERAS DE TESISTAN	43 JARDINES DE SANTA LUCIA
24 HACIENDA LAS PALOMAS	44 SENDEROS DE TESISTAN
25 VISTAS DE TESISTAN	45 PARQUE LAS AVES
26 REAL DE LAS LOMAS	46 AL VIENTO RESIDENCIAL
27 MARTELL DEL VALLE	47 ALTA LUZ RESIDENCIAL
28 SAN FRANCISCO	48 LA ALAMEDA
30 ALTUS QUINTAS	49 ALTALUZ VIDA VERTICAL
31 REAL TESISTAN	50 PLAZA ALTALUZ
32 LOS TELARES	51 INDUSTRIA CAPITAL PAR
33 SENDA DEL VALLE DE TESISTAN	
34 RESIDENCIAL CRISTO REY	52 ALTA VRISA
35 PALERMO	53 LAS PALOMAS
36 TIERRA RESIDENCIAL	54 LAGO RESIDENCIAL
37 LA CUSPIDE	55 VALLE NORTE
38 PRIVANZA DE LA CEIVA	56 PARQUE LAS AVES II
39 PARQUES TESISTAN III	57 ACCANTA RESIDENCIAL
40 RESIDENCIAL VALLE NORTE	58 PASEO AGUA AZUL 1450
41 ALAMBRA NORTE	

PROYECCION UTM 13N  
DATUM: WGS 1984  
ESCALA: 1:4,690

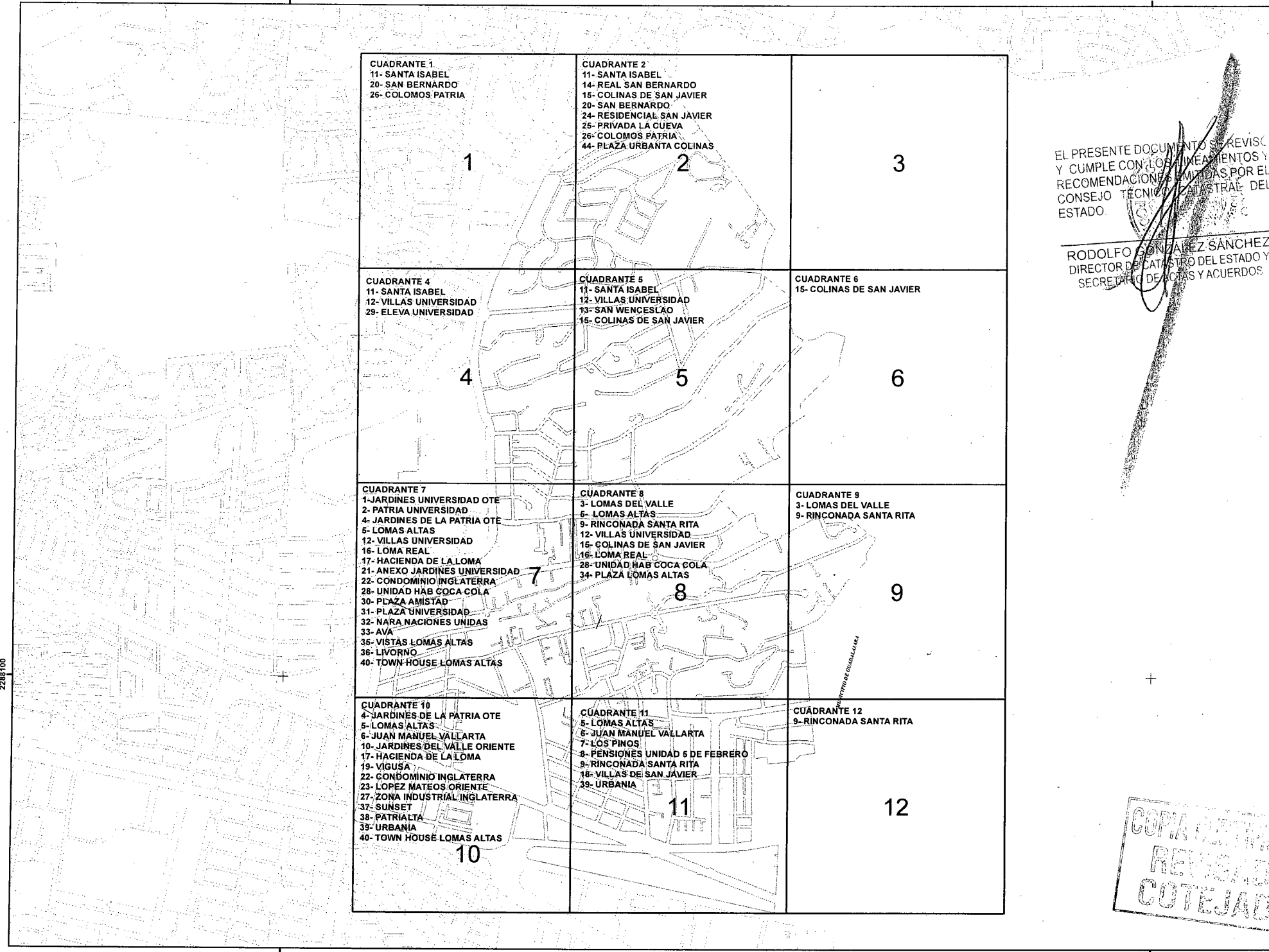
ESCALA GRAFICA



NOTA: SE AGREGARON LAS MANZANAS NUEVAS IMPLEMENTADAS EN EL SISTEMA GEV  
001 Número de Manzana-GEV 664100

ZONA CATASTRAL 65 "4H2"

668100




EL PRESENTE DOCUMENTO SE REVISÓ Y CUMPLE CON LOS REQUISITOS Y RECOMENDACIONES EMITIDAS POR EL CONSEJO TÉCNICO CATASTRAL DEL ESTADO.





RODOLFO GONZÁLEZ SÁNCHEZ  
DIRECTOR DE CATASTRO DEL ESTADO Y SECRETARÍA DE NEGOCIOS Y ACUERDOS

COPIA DESTINADA A REVISAR Y COTEJAR

2138

  
 Gobierno de  
**Zapopan**

TABLAS DE VALORES  
2025

 CONSEJO TÉCNICO CATASTRAL MUNICIPAL	 CONSEJO TÉCNICO CATASTRAL DEL ESTADO
 H. AYUNTAMIENTO DE ZAPOPAN	 H. CONGRESO DEL ESTADO

**COLONIAS, FRACCIONAMIENTOS Y CONDOMINIOS**

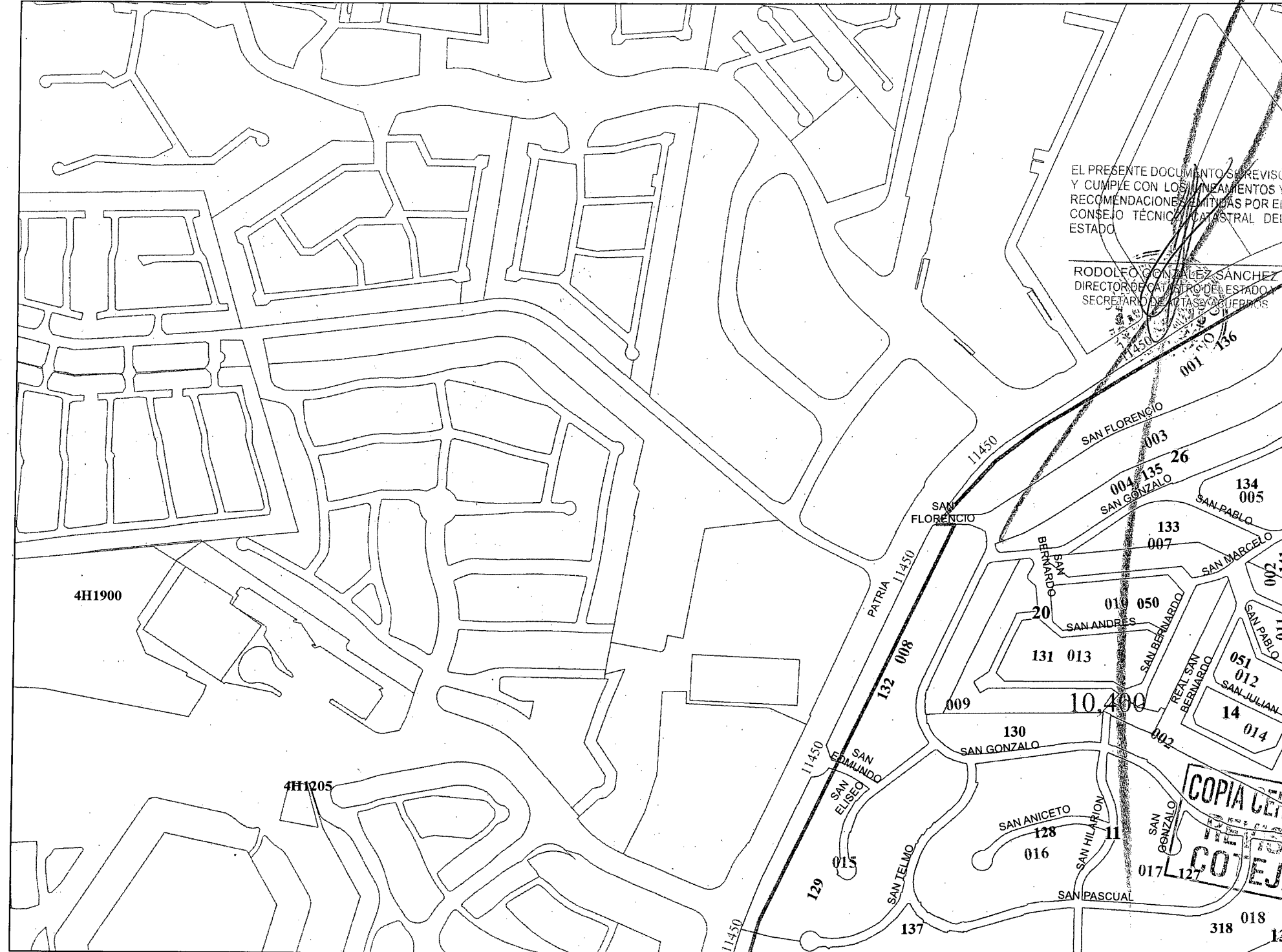
1 JARDINES UNIVERSIDAD ORIENTE	44 PLAZA CORBANTA COLINAS
2 LA PATRIA UNIVERSIDAD	45 COMPUESTO COSMO LIFE
3 LOMAS DEL VALLE	
4 JARDINES DE LA PATRIA ORIENTE	
5 LOMAS ALTAS	
6 JUAN MANUEL VALLARTA	
7 LOS PINOS	
8 PENSIONES UNIDAD 5 DE FEBRERO	
9 RINCONADA SANTA RITA	
10 JARDINES DEL VALLE ORIENTE	
11 SANTA ISABEL	
12 VILLAS UNIVERSIDAD	
13 SAN WENCESLAO	
14 REAL SAN BERNARDO	
15 COLINAS DE SAN JAVIER	
16 LOMA REAL	
17 HACIENDA DE LA LOMA	
18 VILLAS DE SAN JAVIER	
19 VIGUSA	
20 SAN BERNARDO	
21 ANEXO A JARDINES UNIVERSIDAD	
22 CONDOMINIO INGLATERRA	
23 LOPEZ MATEOS ORIENTE	
24 RESIDENCIAL SAN JAVIER	
25 PRIVADA LA CUEVA	
26 COLOMOS PATRIA	
27 ZONA INDUSTRIAL INGLATERRA	
28 UNIDAD HABITACIONAL COCA COLA	
29 ELEVA UNIVERSIDAD	
30 PLAZA AMISTAD	
31 PLAZA UNIVERSIDAD	
32 NARA NACIONES UNIDAS	
33 AVA	
34 PLAZA LOMAS ALTAS	
35 VISTAS LAS LOMAS	
36 LIVORNO	
37 SUNSET	
38 PATRIALTA	
39 URBANIA	
40 TOWN HOUSE LOMAS ALTAS	
41 TORRE HEMINGWAY	
42 URBAN LOFTS PATRIA	
43 DISTRITO CUBE	

PROYECCIÓN UTM 13N  
 DATUM: WGS 1984  
 ESCALA: 1:24,500

**EL ESTADO DE JALISCO**  
PERIÓDICO OFICIAL

NOTA: SE AGREGARON LAS MANZANAS NUEVAS IMPLEMENTADAS EN EL SISTEMA GEV  
001 Número de Manzana-GEV

**ZONA CATASTRAL 65 "4H2"**



EL PRESENTE DOCUMENTO SE REVISÓ Y CUMPLE CON LOS REQUISITOS Y RECOMENDACIONES EMITIDAS POR EL CONSEJO TÉCNICO CATASTRAL DEL ESTADO

RODOFEO GONZÁLEZ SÁNCHEZ  
DIRECTOR DE CATASTRO DEL ESTADO  
SECRETARÍA DE OBRAS Y SERVICIOS



TABLAS DE VALORES  
2025

CONSEJO TÉCNICO CATASTRAL MUNICIPAL	CONSEJO TÉCNICO CATASTRAL DEL ESTADO
H. AYUNTAMIENTO DE ZAPOPAN	H. CONGRESO DEL ESTADO

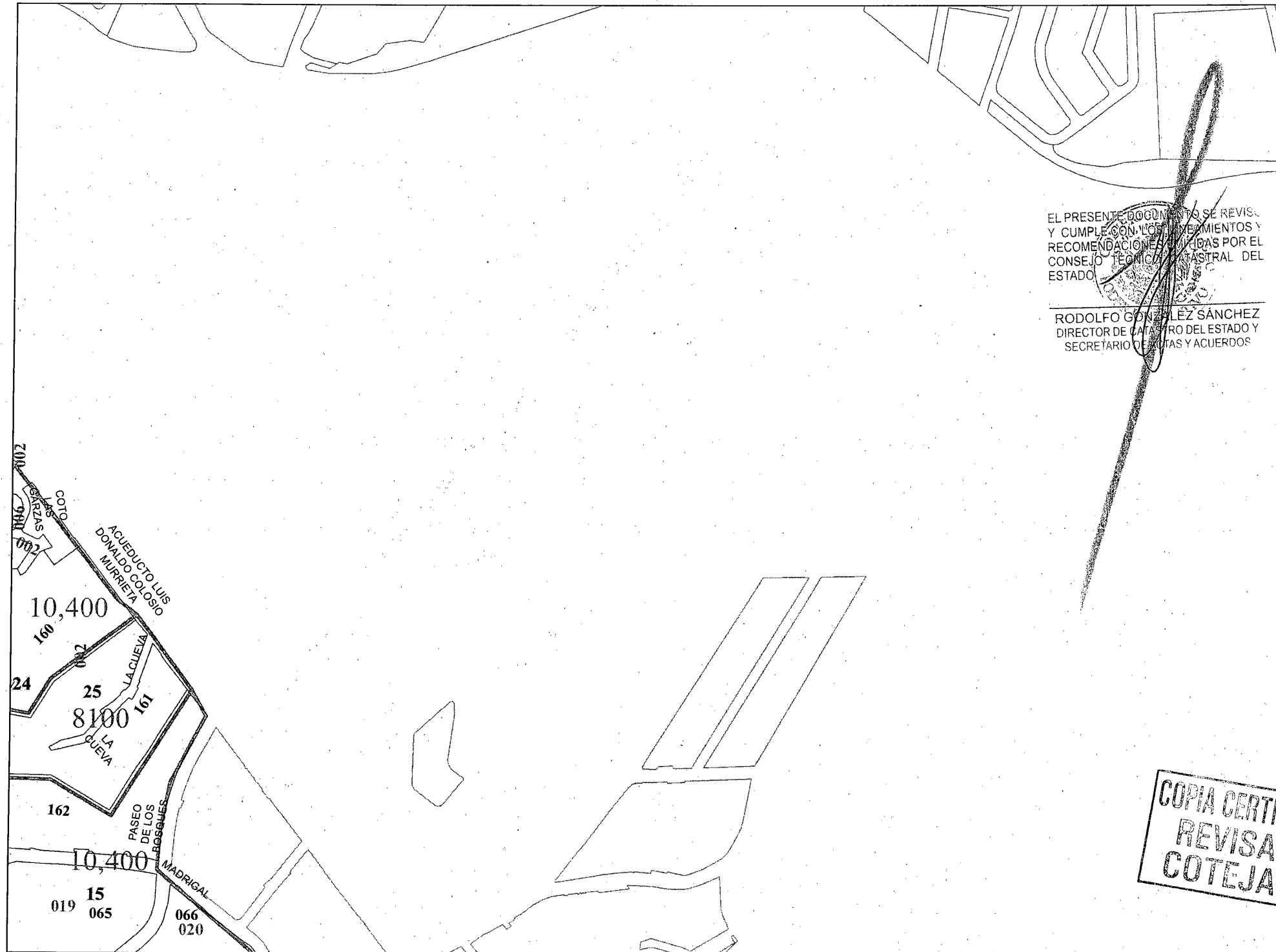
- COLONIAS, FRACCIONAMIENTOS Y CONDOMINIOS
- JARDINES UNIVERSIDAD ORIENTE
  - LA PATRIA UNIVERSIDAD
  - LOMAS DEL VALLE
  - JARDINES DE LA PATRIA ORIENTE
  - LOMAS ALTAS
  - JUAN MANUEL VALLARTA
  - LOS PINOS
  - PENSIONES UNIDAD 5 DE FEBRERO
  - RINCONADA SANTA RITA
  - JARDINES DEL VALLE ORIENTE
  - SANTA ISABEL
  - VILLAS UNIVERSIDAD
  - SAN WENCESLAO
  - REAL SAN BERNARDO
  - COLINAS DE SAN JAVIER
  - LOMA REAL
  - HACIENDA DE LA LOMA
  - VILLAS DE SAN JAVIER
  - VIGUSA
  - SAN BERNARDO
  - ANEXO A JARDINES UNIVERSIDAD
  - CONDOMINIO INGLATERRA
  - LOPEZ MATEOS ORIENTE
  - RESIDENCIAL SAN JAVIER
  - PRIVADA LA CUEVA
  - COLOMOS PATRIA
  - ZONA INDUSTRIAL INGLATERRA
  - UNIDAD HABITACIONAL COCA COLA
  - ELEVA UNIVERSIDAD
  - PLAZA AMISTAD
  - PLAZA UNIVERSIDAD
  - NARA NACIONES UNIDAS
  - AVA
  - PLAZA LOMAS ALTAS
  - VISTAS LAS LOMAS
  - EL HORNO
  - SUNSET
  - PATRIALTA
  - URBANIA
  - TOWN HOUSE LOMAS ALTAS
  - TORRE HEMINGWAY
  - URBAN LOFTS PATRIA
  - DISTRITO CUBE
  - PLAZA URBANTA COLINAS
  - COMPUESTO COSMO LIFE
- PROYECCION UTM 13N  
DATUM: WGS 1984  
ESCALA: 1:24,509
- ESCALA GRÁFICA



# EL ESTADO DE JALISCO

PERIÓDICO OFICIAL

NOTA: SE AGREGARON LAS MANZANAS NUEVAS IMPLEMENTADAS EN EL SISTEMA GEV  
001 Número de Manzana-GEV **ZONA CATASTRAL 65 "4H2"**



EL PRESENTE DOCUMENTO SE REVISÓ Y CUMPLE CON LOS REQUISITOS Y RECOMENDACIONES HECHAS POR EL CONSEJO TÉCNICO CATASTRAL DEL ESTADO

RODOLFO GONZÁLEZ SÁNCHEZ  
DIRECTOR DE CATASTRO DEL ESTADO Y SECRETARIO DE NOTAS Y ACUERDOS

COPIA CERTIFICADA  
REVISADA  
COTEJADA



TABLAS DE VALORES  
2025

CONSEJO TÉCNICO CATASTRAL MUNICIPAL	CONSEJO TÉCNICO CATASTRAL DEL ESTADO
H. AYUNTAMIENTO DE ZAPOPAN	H. CONGRESO DEL ESTADO

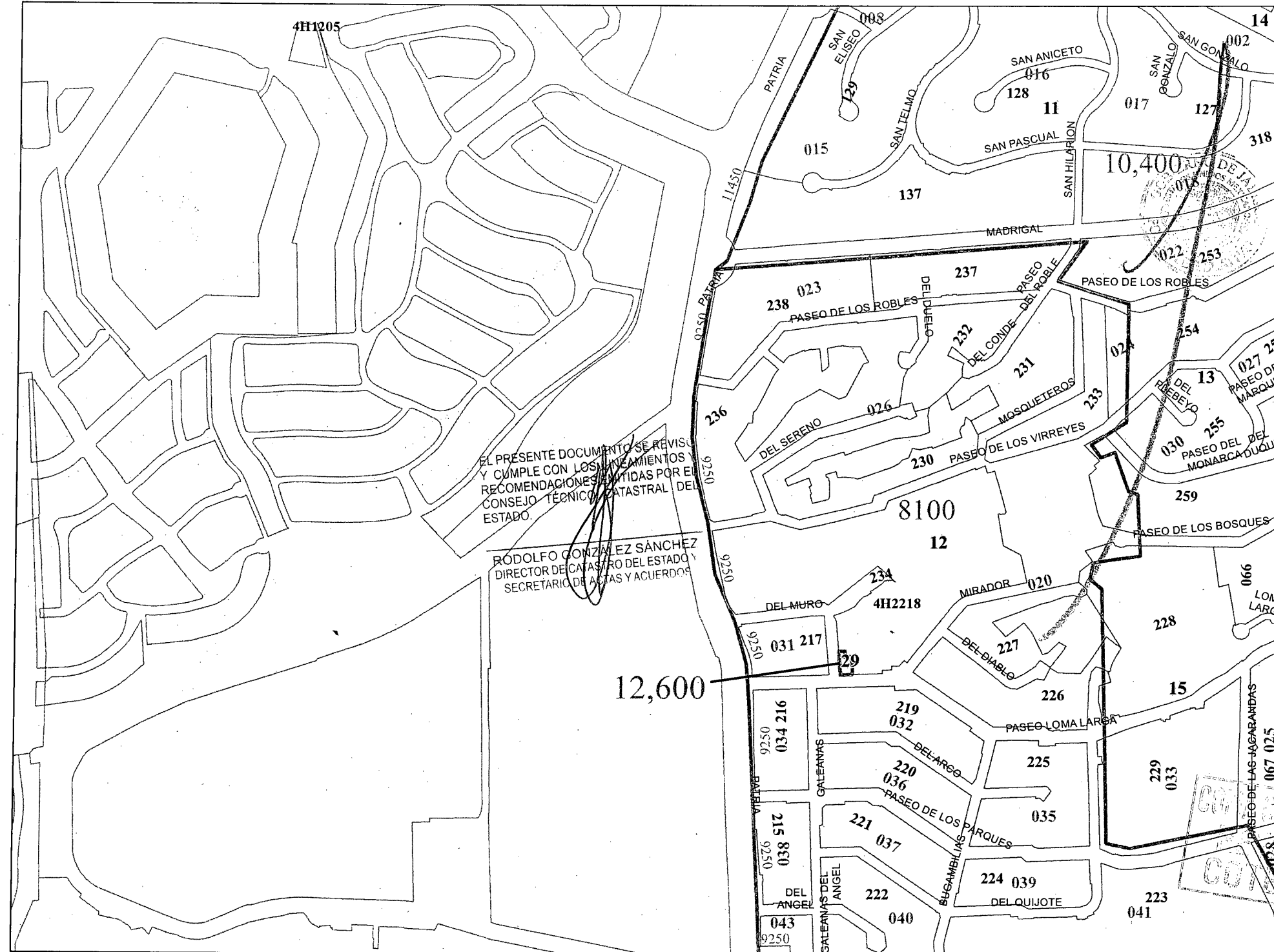
**COLONIAS, FRACCIONAMIENTOS Y CONDOMINIOS**

- 1 JARDINES UNIVERSIDAD ORIENTE
- 2 LA PATRIA UNIVERSIDAD
- 3 LOMAS DEL VALLE
- 4 JARDINES DE LA PATRIA ORIENTE
- 5 LOMAS ALTAS
- 6 JUAN MANUEL VALLARTA
- 7 LOS PINOS
- 8 PENSIONES UNIDAD 5 DE FEBRERO
- 9 RINCONADA SANTA RITA
- 10 JARDINES DEL VALLE ORIENTE
- 11 SANTA ISABEL
- 12 VILLAS UNIVERSIDAD
- 13 SAN WENCESLAO
- 14 REAL SAN BERNARDO
- 15 COLINAS DE SAN JAVIER
- 16 LOMA REAL
- 17 HACIENDA DE LA LOMA
- 18 VILLAS DE SAN JAVIER
- 19 VIGUSA
- 20 SAN BERNARDO
- 21 ANEXO A JARDINES UNIVERSIDAD
- 22 CONDOMINIO INGLATERRA
- 23 LOPEZ MATEOS ORIENTE
- 24 RESIDENCIAL SAN JAVIER
- 25 PRIVADA LA CUEVA
- 26 COLOMOS PATRIA
- 27 ZONA INDUSTRIAL INGLATERRA
- 28 UNIDAD HABITACIONAL COCA COLA
- 29 ELEVA UNIVERSIDAD
- 30 PLAZA AMISTAD
- 31 PLAZA UNIVERSIDAD
- 32 NARA NACIONES UNIDAS
- 33 AVA
- 34 PLAZA LOMAS ALTAS
- 35 VISTAS LAS LOMAS
- 36 LIVORNO
- 37 UNSET
- 38 PATRIA
- 39 URBANIA
- 40 TOWN HOUSE LOMAS ALTAS
- 41 TORRE HEMINGWAY
- 42 URBAN LOFTS PATRIA
- 43 DISTRITO CUBE
- 44 PLAZA URBANA COLINAS
- 45 COMPUESTO COSMO LIFE

PROYECCIÓN UTM 13N  
DATUM: WGS 1984  
ESCALA: 1:24,500

NOTA: SE AGREGARON LAS MANZANAS NUEVAS IMPLEMENTADAS, EN EL SISTEMA GEV  
001 Número de Manzana-GEV

ZONA CATASTRAL 65 "4H2"



EL PRESENTE DOCUMENTO SE REVISÓ Y CUMPLE CON LOS REQUISITOS Y RECOMENDACIONES EMITIDAS POR EL CONSEJO TÉCNICO CATASTRAL DEL ESTADO.

RODOLFO GONZÁLEZ SÁNCHEZ  
DIRECTOR DE CATASTRO DEL ESTADO  
SECRETARIO DE ACTAS Y ACUERDOS

442A

**Gobierno de  
Zapopan**

TABLAS DE VALORES  
2025

 CONSEJO TÉCNICO CATASTRAL MUNICIPAL	 CONSEJO TÉCNICO CATASTRAL DEL ESTADO
 H. AYUNTAMIENTO DE ZAPOPAN	 H. CONGRESO DEL ESTADO

**COLONIAS, FRACCIONAMIENTOS Y CONDOMINIOS**

- 1 JARDINES UNIVERSIDAD ORIENTE
- 2 LA PATRIA UNIVERSIDAD
- 3 LOMAS DEL VALLE
- 4 JARDINES DE LA PATRIA ORIENTE
- 5 LOMAS ALTAS
- 6 JUAN MANUEL VALLARTA
- 7 LOS PINOS
- 8 PENSIONES UNIDAD 5 DE FEBRERO
- 9 RINCONADA SANTA RITA
- 10 JARDINES DEL VALLE ORIENTE
- 11 SANTA ISABEL
- 12 VILLAS UNIVERSIDAD
- 13 SAN WENCESLAO
- 14 REAL SAN BERNARDO
- 15 COLINAS DE SAN JAVIER
- 16 LOMA REAL
- 17 HACIENDA DE LA LOMA
- 18 VILLAS DE SAN JAVIER
- 19 VIGUSA
- 20 SAN BERNARDO
- 21 ANEXO A JARDINES UNIVERSIDAD
- 22 CONDOMINIO INGLATERRA
- 23 LOPEZ MATEOS ORIENTE
- 24 RESIDENCIAL SAN JAVIER
- 25 PRIVADA LA CUEVA
- 26 COLOMOS PATRIA
- 27 ZONA INDUSTRIAL INGLATERRA
- 28 UNIDAD HABITACIONAL COCA COLA
- 29 ELEVA UNIVERSIDAD
- 30 PLAZA AMISTAD
- 31 PLAZA UNIVERSIDAD
- 32 NARA NACIONES UNIDAS
- 33 AVA
- 34 PLAZA LOMAS ALTAS
- 35 VISTAS EAS-LOMAS
- 36 LUVORNO
- 37 SUNSET
- 38 PATRIALTA
- 39 URBANIA
- 40 TOWN-HOUSE LOMAS ALTAS
- 41 TORRE HEMINGWAY
- 42 URBAN LOFTS PATRIA
- 43 DISTRITO CUBE
- 44 PLAZA URBANTA COLINAS
- 45 COMPUESTO COSMO LIFE

PROYECCIÓN UTM 13N  
DATUM: WGS 1984  
ESCALA: 1:24,608




NOTA: SE AGREGARON LAS MANZANAS NUEVAS IMPLEMENTADAS EN EL SISTEMA GEV  
001 Número de Manzana-GEV

ZONA CATASTRAL 65 "4H2"



EL PRESENTE DOCUMENTO SE REVISÓ Y CUMPLE CON LOS REQUISITOS Y RECOMENDACIONES EMITIDAS POR EL CONSEJO TÉCNICO CATASTRAL DEL ESTADO.

RODOLFO GONZÁLEZ SÁNCHEZ  
DIRECTOR DE CATASTRO DEL ESTADO  
SECRETARÍA DE AGUAS Y ACUÍFEROS



TABLAS DE VALORES  
2025

CONSEJO TÉCNICO CATASTRAL MUNICIPAL	CONSEJO TÉCNICO CATASTRAL DEL ESTADO
H. AYUNTAMIENTO DE ZAPOPAN	H. CONGRESO DEL ESTADO

COLONIAS, FRACCIONAMIENTOS Y CONDOMINIOS

- 1 JARDINES UNIVERSIDAD ORIENTE
- 2 LA PATRIA UNIVERSIDAD
- 3 LOMAS DEL VALLE
- 4 JARDINES DE LA PATRIA ORIENTE
- 5 LOMAS ALTAS
- 6 JUAN MANUEL VALLARTA
- 7 LOS PINOS
- 8 PENSIONES UNIDAD 5 DE FEBRERO
- 9 RINCÓNADA SANTA RITA
- 10 JARDINES DEL VALLE ORIENTE
- 11 SANTA ISABEL
- 12 VILLAS UNIVERSIDAD
- 13 SAN WENCESLAD
- 14 REAL SAN BERNARDO
- 15 COLINAS DE SAN JAVIER
- 16 LOMA REAL
- 17 HACIENDA DE LA LOMA
- 18 VILLAS DE SAN JAVIER
- 19 VIGUSA
- 20 SAN BERNARDO
- 21 ANEXO A JARDINES UNIVERSIDAD
- 22 CONDOMINIO INGLATERRA
- 23 LOPEZ MATEOS ORIENTE
- 24 RESIDENCIAL SAN JAVIER
- 25 PRIVADA LA CUEVA
- 26 COLOMOS PATRIA
- 27 ZONA INDUSTRIAL INGLATERRA
- 28 UNIDAD HABITACIONAL COCA COLA
- 29 ELEVA UNIVERSIDAD
- 30 PLAZA AMISTAD
- 31 PLAZA UNIVERSIDAD
- 32 MARA NACIONES UNIDAS
- 33 AVA
- 34 PLAZA LOMAS ALTAS
- 35 VISTAS LAS LOMAS
- 36 LIVORNO
- 37-SUNSET
- 38 PATRIALTA
- 39 URBANIA
- 40 TOWN HOUSE LOMAS ALTAS
- 41 TORRE HEMINGWAY
- 42 URBAN TOWNS PATRIA
- 43 DISTRITO CLUB
- 44 PLAZA URBANTA COLINAS
- 45 COMPUESTO COSMO LIFE

COPIA CERTIFICADA  
REVISADA  
COTEJADA

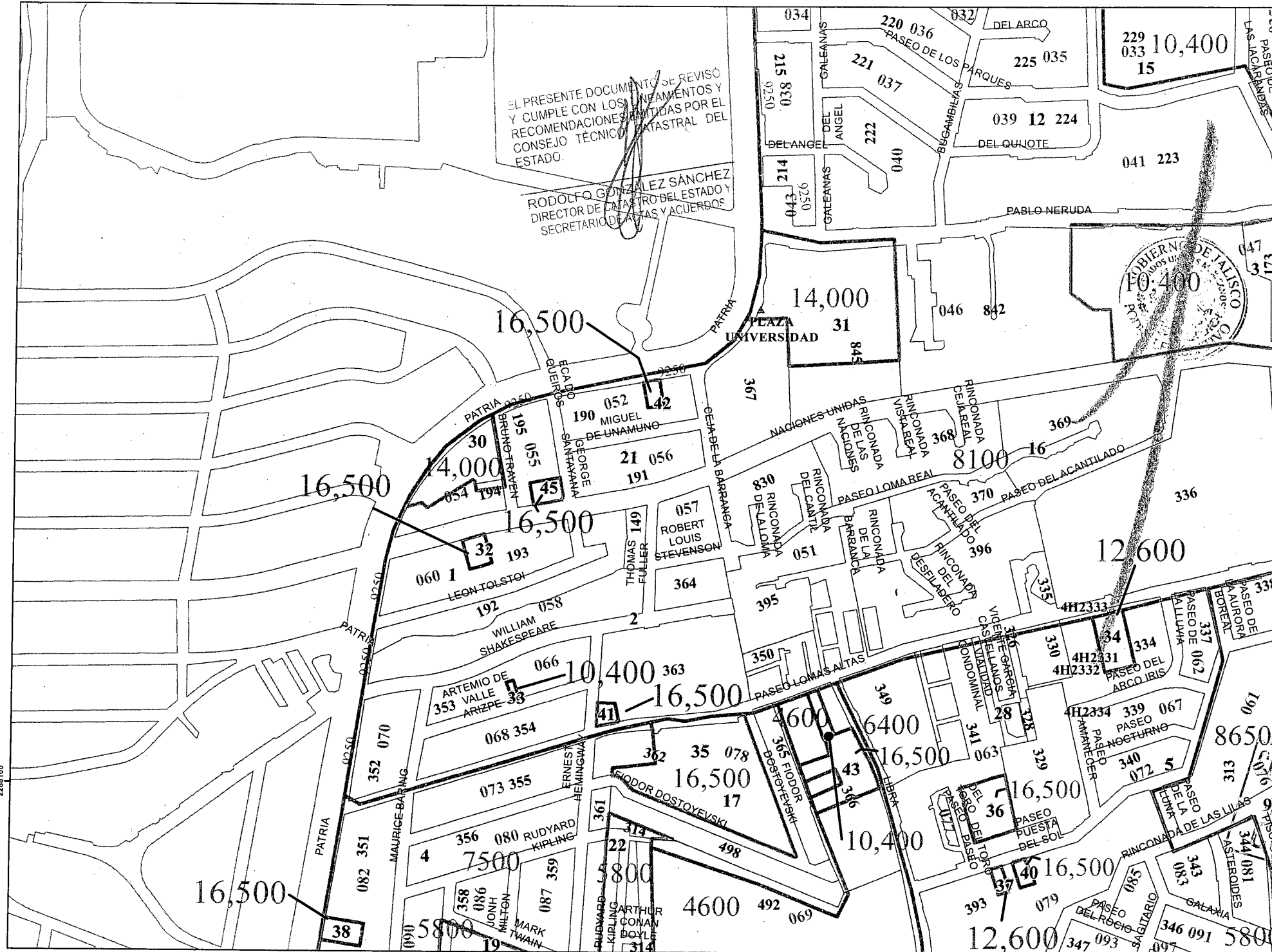
PROYECCIÓN UTM 13N  
DATUM WGS 1984  
ESCALA 1:24,500  
ESCALA GRÁFICA

# EL ESTADO DE JALISCO

PERIÓDICO OFICIAL

NOTA: SE AGREGARON LAS MANZANAS NUEVAS IMPLEMENTADAS EN EL SISTEMA GEV  
001 Número de Manzana-GEV

## ZONA CATASTRAL 65 "4H2"



EL PRESENTE DOCUMENTO SE REVISÓ Y CUMPLE CON LOS REQUISITOS Y RECOMENDACIONES EMITIDAS POR EL CONSEJO TÉCNICO CATASTRAL DEL ESTADO.

RODOLFO GONZÁLEZ SÁNCHEZ  
DIRECTOR DE CATASTRO DEL ESTADO Y SECRETARIO DE AGUAS Y ACUERDOS



Estado de Jalisco  
Zapopan

TABLAS DE VALORES  
2025

CONSEJO TÉCNICO CATASTRAL MUNICIPAL	CONSEJO TÉCNICO CATASTRAL DEL ESTADO
H. AYUNTAMIENTO DE ZAPOPAN	H. CONGRESO DEL ESTADO

- COLONIAS, FRACCIONAMIENTOS Y CONDOMINIOS
- JARDINES UNIVERSIDAD
  - LA PATRIA UNIVERSIDAD ORIENTE
  - LOMAS DEL VALLE
  - JARDINES DE LA PATRIA ORIENTE
  - LOMAS ALTAS
  - JUAN MANUEL VALLARTA
  - LOS PINOS
  - PENSIONES UNIDAD 5 DE FEBRERO
  - RINCONADA SANTA RITA
  - JARDINES DEL VALLE ORIENTE
  - SANTA ISABEL
  - VILLAS UNIVERSIDAD
  - SAN WENCESLAO
  - REAL SAN BERNARDO
  - COLINAS DE SAN JAVIER
  - LOMA REAL
  - HACIENDA DE LA LOMA
  - VILLAS DE SAN JAVIER
  - VIGUSA
  - SAN BERNARDO
  - ANEXO A JARDINES UNIVERSIDAD
  - CONDOMINIO INGLATERRA
  - LOPEZ MATEOS ORIENTE
  - RESIDENCIAL SAN JAVIER
  - PRIVADA LA CUEVA
  - COLOMOS PATRIA
  - ZONA INDUSTRIAL INGLATERRA
  - UNIDAD HABITACIONAL COCA COLA
  - ELEVA UNIVERSIDAD
  - PLAZA AMISTAD
  - PLAZA UNIVERSIDAD
  - NARA NACIONES UNIDAS
  - AVIA
  - PLAZA LOMAS ALTAS
  - VISTAS LAS LOMAS
  - LIVORNO
  - SUNSET
  - PATRIALTA
  - URBANIA
  - TOWN HOUSE LOMAS ALTAS
  - TORRE HEMINGWAY
  - URBAN FORETS PATRIA
  - DISTRITO GUBER
  - PLAZA URBANTA COLINAS
  - COMPUUESTO COSMO LIFE

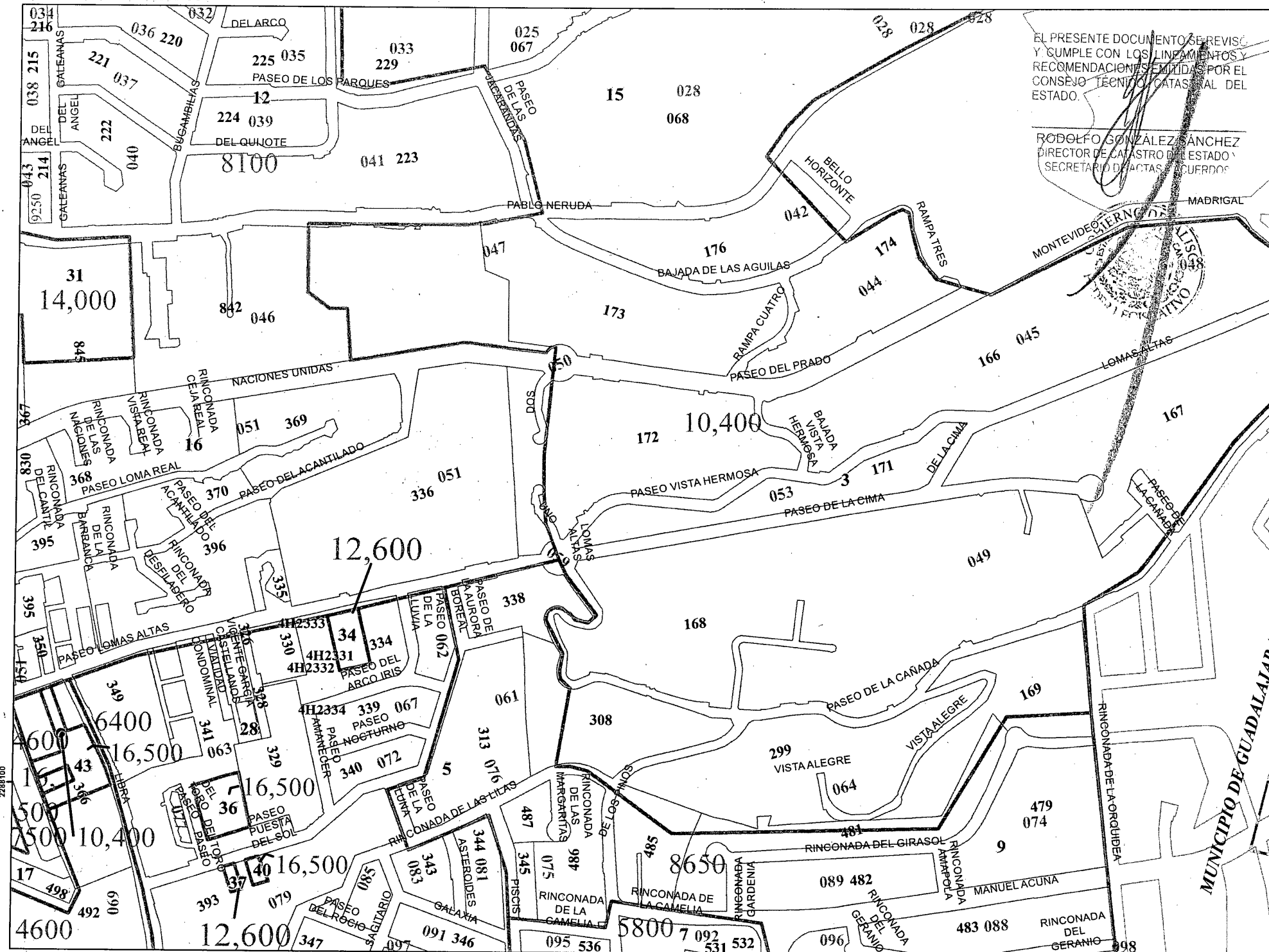
PROYECCION UTM 13N  
DATUM: WGS 1984  
ESCALA: 1:24,500

0 25 50 100 Metros  
ESCALA GRAFICA



NOTA: SE AGREGARON LAS MANZANAS NUEVAS IMPLEMENTADAS EN EL SISTEMA GEV  
001 Número de Manzana-GEV

ZONA CATASTRAL 65 "4H2"



EL PRESENTE DOCUMENTO SE REVISÓ Y CUMPLE CON LOS LINEAMIENTOS Y RECOMENDACIONES EMITIDAS POR EL CONSEJO TÉCNICO CATASTRAL DEL ESTADO.

RODOLFO GONZÁLEZ SÁNCHEZ  
DIRECTOR DE CATASTRO DEL ESTADO  
SECRETARÍA DE AGUAS Y CUERPOS



Gobierno de  
Zapopan

TABLAS DE VALORES  
2025

CONSEJO TÉCNICO CATASTRAL MUNICIPAL	CONSEJO TÉCNICO CATASTRAL DEL ESTADO
H. AYUNTAMIENTO DE ZAPOPAN	H. CONGRESO DEL ESTADO

- COLONIAS, FRACCIONAMIENTOS Y CONDOMINIOS
- JARDINES UNIVERSIDAD ORIENTE
  - LA PATRIA UNIVERSIDAD
  - LOMAS DEL VALLE
  - JARDINES DE LA PATRIA ORIENTE
  - LOMAS ALTAS
  - JUAN MANUEL VALLARTA
  - LOS PINOS
  - PENSIONES UNIDAD 5 DE FEBRERO
  - RINCONADA SANTA RITA
  - JARDINES DEL VALLE ORIENTE
  - SANTA ISABEL
  - VILLAS UNIVERSIDAD
  - SAN WENCESLAO
  - REAL SAN BERNARDO
  - COLINAS DE SAN JAVIER
  - LOMA REAL
  - HACIENDA DE LA LOMA
  - VILLAS DE SAN JAVIER
  - VIGUSA
  - SAN BERNARDO
  - ANEXO A JARDINES UNIVERSIDAD
  - CONDOMINIO INGLATERRA
  - LOPEZ MATEOS ORIENTE
  - RESIDENCIAL SAN JAVIER
  - PRIVADA LA CUEVA
  - COLOMOS PATRIA
  - ZONA INDUSTRIAL INGLATERRA
  - UNIDAD HABITACIONAL COCA COLA
  - ELEVA UNIVERSIDAD
  - PLAZA AMISTAD
  - PLAZA UNIVERSIDAD
  - NARÁ NACIONES UNIDAS
  - AV. IDENTIFICADA
  - PLAZA LOMAS ALTAS
  - VISTAS LAS LOMAS
  - LIVORNO
  - SUNSET
  - PATRIALIA
  - URBANÍA
  - TOWN HOUSE LOMAS ALTAS
  - TORRE HEMINGWAY
  - URBAN TOFTS PATRIA
  - PLAZA URBANTA COLINAS
  - COMPUUESTO COSMO LIFE

PROYECCIÓN UTM 13N  
DATUM: WGS 1984  
ESCALA: 1:24,500

# EL ESTADO DE JALISCO

PERIÓDICO OFICIAL

NOTA: SE AGREGARON LAS MANZANAS NUEVAS IMPLEMENTADAS EN EL SISTEMA GEV  
001 Número de Manzana-GEV

ZONA CATASTRAL 65 "4H2"



EL PRESENTE DOCUMENTO SE REVISÓ Y CUMPLE CON LOS REQUISITOS Y RECOMENDACIONES EMITIDAS POR EL CONSEJO TÉCNICO CATASTRAL DEL ESTADO.

RODOLFO GONZÁLEZ SÁNCHEZ  
DIRECTOR DE CATISTRO DEL ESTADO Y SECRETARIO DE ACTAS Y ACUERDOS

4479

**Estado de**  
**Zapopan**

TABLAS DE VALORES  
2025

CONSEJO TÉCNICO CATASTRAL MUNICIPAL	CONSEJO TÉCNICO CATASTRAL DEL ESTADO
H. AYUNTAMIENTO DE ZAPOPAN	H. CONGRESO DEL ESTADO

**COLONIAS, FRACCIONAMIENTOS Y CONDOMINIOS**

- 1 JARDINES UNIVERSIDAD ORIENTE
- 2 LA PATRIA UNIVERSIDAD
- 3 LOMAS DEL VALLE
- 4 JARDINES DE LA PATRIA ORIENTE
- 5 LOMAS ALTAS
- 6 JUAN MANUEL VALLARTA
- 7 LOS PINOS
- 8 PENSIONES UNIDAD 5 DE FEBRERO
- 9 RINCÓNADA SANTA RITA
- 10 JARDINES DEL VALLE ORIENTE
- 11 SANTA ISABEL
- 12 VILLAS UNIVERSIDAD
- 13 SAN WENCESLAO
- 14 REAL SAN BERNARDO
- 15 COLINAS DE SAN JAVIER
- 16 LOMA REAL
- 17 HACIENDA DE LA LOMA
- 18 VILLAS DE SAN JAVIER
- 19 VIGUSA
- 20 SAN BERNARDO
- 21 ANEXO A JARDINES UNIVERSIDAD
- 22 CONDOMINIO INGLATERRA
- 23 LOPEZ MATEOS ORIENTE
- 24 RESIDENCIAL SAN JAVIER
- 25 PRIVADA LA CUEVA
- 26 COLOMOS PATRIA
- 27 ZONA INDUSTRIAL INGLATERRA
- 28 UNIDAD HABITACIONAL COCA COLA
- 29 ELEVA UNIVERSIDAD
- 30 PLAZA AMISTAD
- 31 PLAZA UNIVERSIDAD
- 32 NARA NACIONES UNIDAS
- 33 AVA
- 34 PLAZA LOMAS ALTAS
- 35 VISTAS LAS LOMAS
- 36 LIVORNO
- 37 SUNSET
- 38 PATRIALTA
- 39 URBANIA
- 40 TOWN HOUSE LOMAS ALTAS
- 41 TORRE HEMINGWAY
- 42 URBAN LOFTS PATRIA
- 43 DISTRITO GUBE
- 44 PLAZA URBANTA COLINAS
- 45 COMPUERTO COSMO LIFE

REGISTRADO

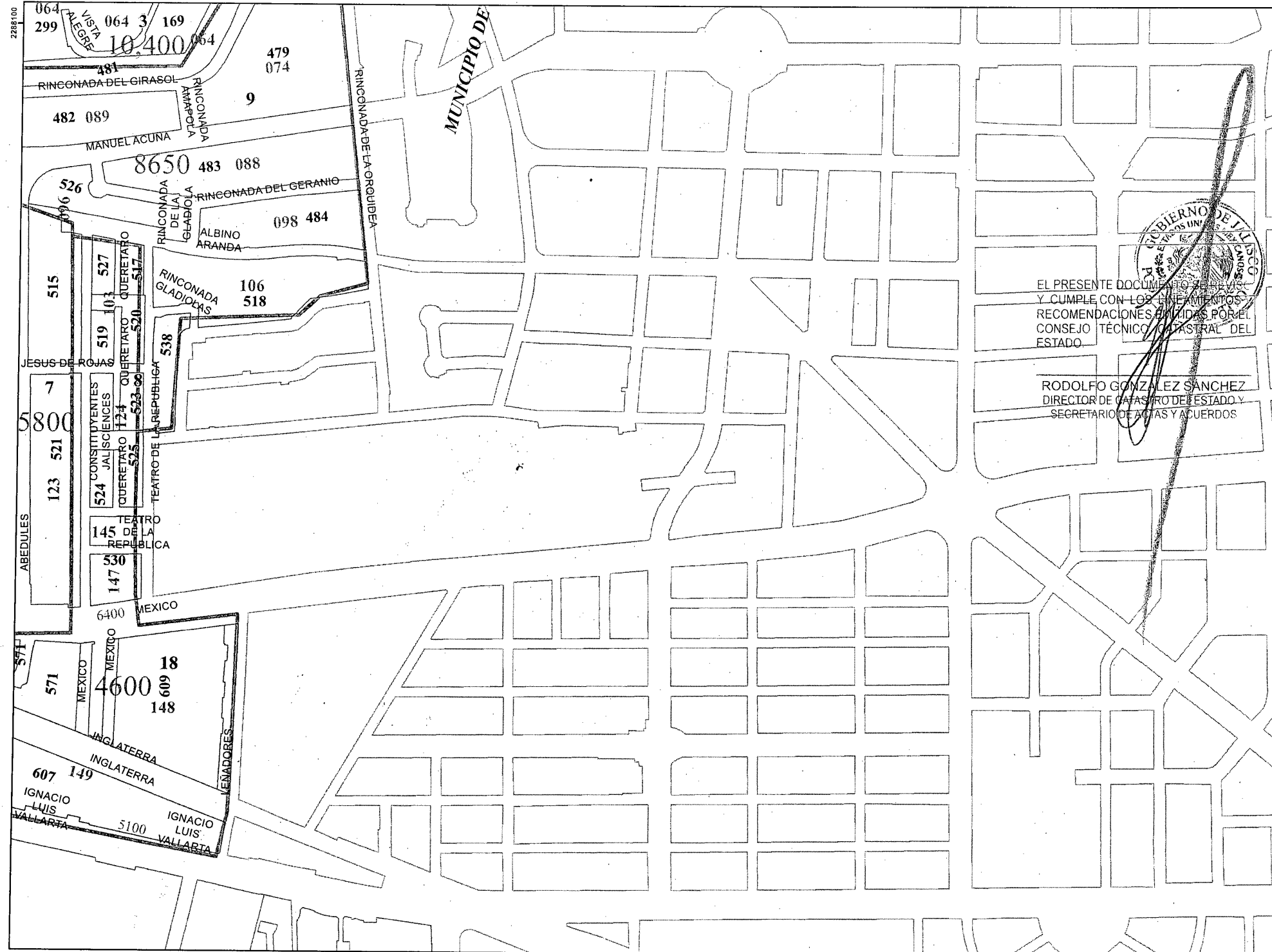
PROYECCIÓN UTM 13N  
DATUM: WGS 1984  
ESCALA: 1:24,509      ESCALA GRÁFICA





NOTA: SE AGREGARON LAS MANZANAS NUEVAS IMPLEMENTADAS EN EL SISTEMA GEV  
001 Número de Manzana-GEV

ZONA CATASTRAL 65 "4H2"



EL PRESENTE DOCUMENTO...  
Y CUMPLE CON LOS REQUISITOS...  
RECOMENDACIONES...  
CONSEJO TÉCNICO CATASTRAL DEL ESTADO

RODOLFO GONZALEZ SANCHEZ  
DIRECTOR DE CATASTRO DEL ESTADO Y  
SECRETARIO DE AGUAS Y ACUERDOS

4501

Gobierno de  
**Zapopan**

TABLAS DE VALORES  
2025

CONSEJO TÉCNICO CATASTRAL MUNICIPAL	CONSEJO TÉCNICO CATASTRAL DEL ESTADO
H. AYUNTAMIENTO DE ZAPOPAN	H. CONGRESO DEL ESTADO

- COLONIAS, FRACCIONAMIENTOS Y CONDOMINIOS
- JARDINES UNIVERSIDAD ORIENTE
  - LA PATRIA UNIVERSIDAD
  - LOMAS DEL VALLE
  - JARDINES DE LA PATRIA ORIENTE
  - LOMAS ALTAS
  - JUAN MANUEL VALLARTA
  - LOS PINOS
  - PENSIONES UNIDAD 5 DE FEBRERO
  - RINCONADA SANTA RITA
  - JARDINES DEL VALLE ORIENTE
  - SANTA ISABEL
  - VILLAS UNIVERSIDAD
  - SAN WENCESLAO
  - REAL SAN BERNARDO
  - COLINAS DE SAN JAVIER
  - LOMA REAL
  - HACIENDA DE LA LOMA
  - VILLAS DE SAN JAVIER
  - VIGUSA
  - SAN BERNARDO
  - ANEXO A JARDINES UNIVERSIDAD
  - CONDOMINIO INGLATERRA
  - LOPEZ MATEOS ORIENTE
  - RESIDENCIAL SAN JAVIER
  - PRIVADA LA CUEVA
  - COLOMOS PATRIA
  - ZONA INDUSTRIAL INGLATERRA
  - UNIDAD HABITACIONAL COCA COLA
  - ELÉVA UNIVERSIDAD
  - PLAZA AMISTAD
  - PLAZA UNIVERSIDAD
  - NARA NACIONES UNIDAS
  - AVA
  - PLAZA LOMAS ALTAS
  - VISTAS LAS LOMAS
  - LIVORNO
  - SUNSET
  - PATRIALIA
  - URBANIA
  - TOWN HOUSE LOMAS ALTAS
  - TORRE HEMINGWAR
  - URBAN LOFTS PATRIA
  - DISTRITO CUBE
  - PLAZA URBANTA COLINAS
  - COMPUUESTO COSMO LIFE

PROYECCIÓN UTM 13N  
DATUM: WGS 1984  
ESCALA: 1:24,509

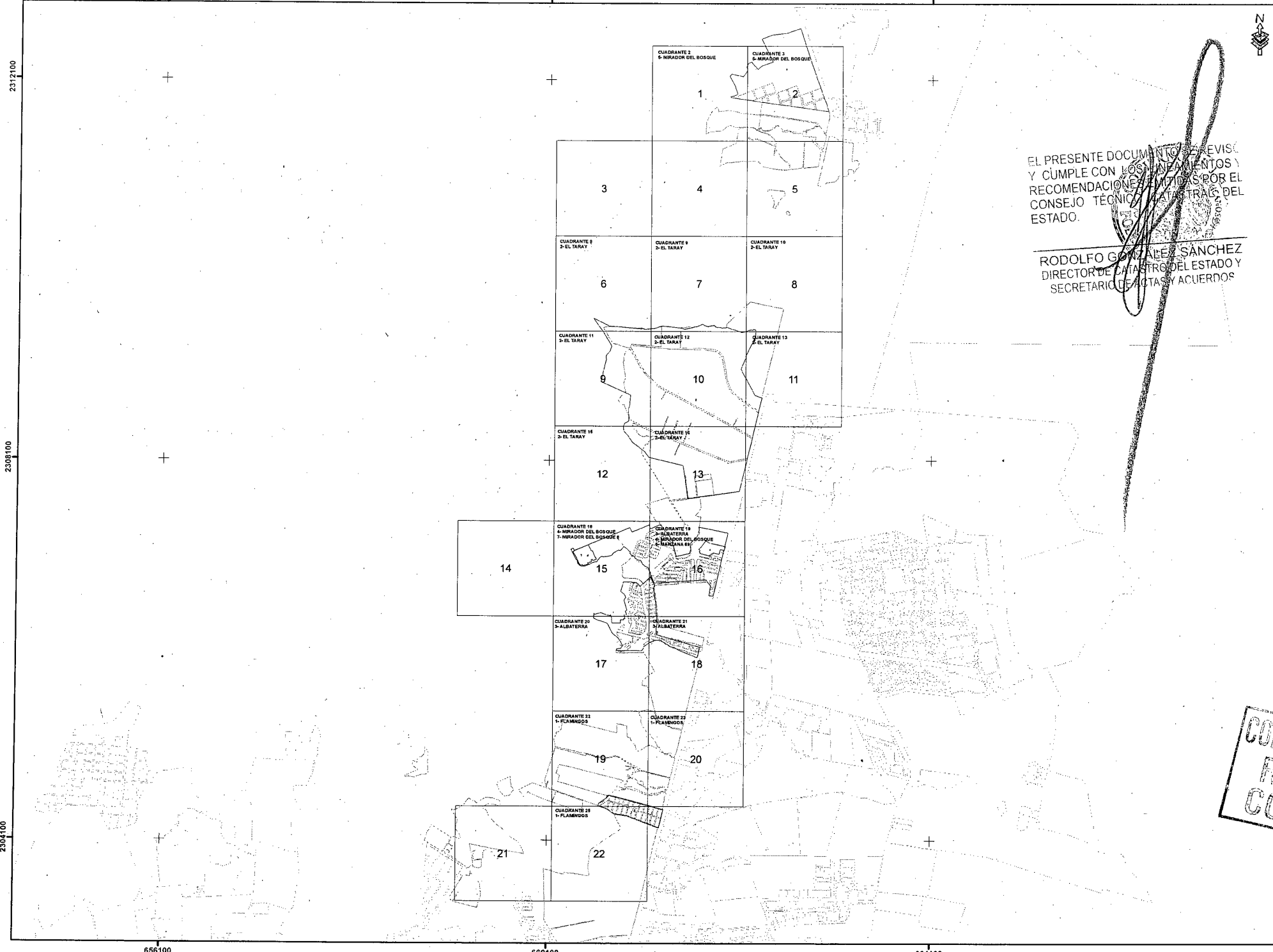
ESCALA GRÁFICA

# EL ESTADO DE JALISCO

PERIÓDICO OFICIAL

NOTA; SE AGREGARON LAS MANZANAS NUEVAS IMPLEMENTADAS EN EL SISTEMA GEV  
001 Número de Manzana-GEV

ZONA CATASTRAL 66 "3G5"



EL PRESENTE DOCUMENTO SE REVISÓ Y CUMPLE CON LOS REQUISITOS Y RECOMENDACIONES EMITIDOS POR EL CONSEJO TÉCNICO CATASTRAL DEL ESTADO.

**RODOLFO GONZÁLEZ SÁNCHEZ**  
DIRECTOR DE CATASTRO DEL ESTADO Y SECRETARÍA DE ACTOS Y ACUERDOS



TABLAS DE VALORES  
2025

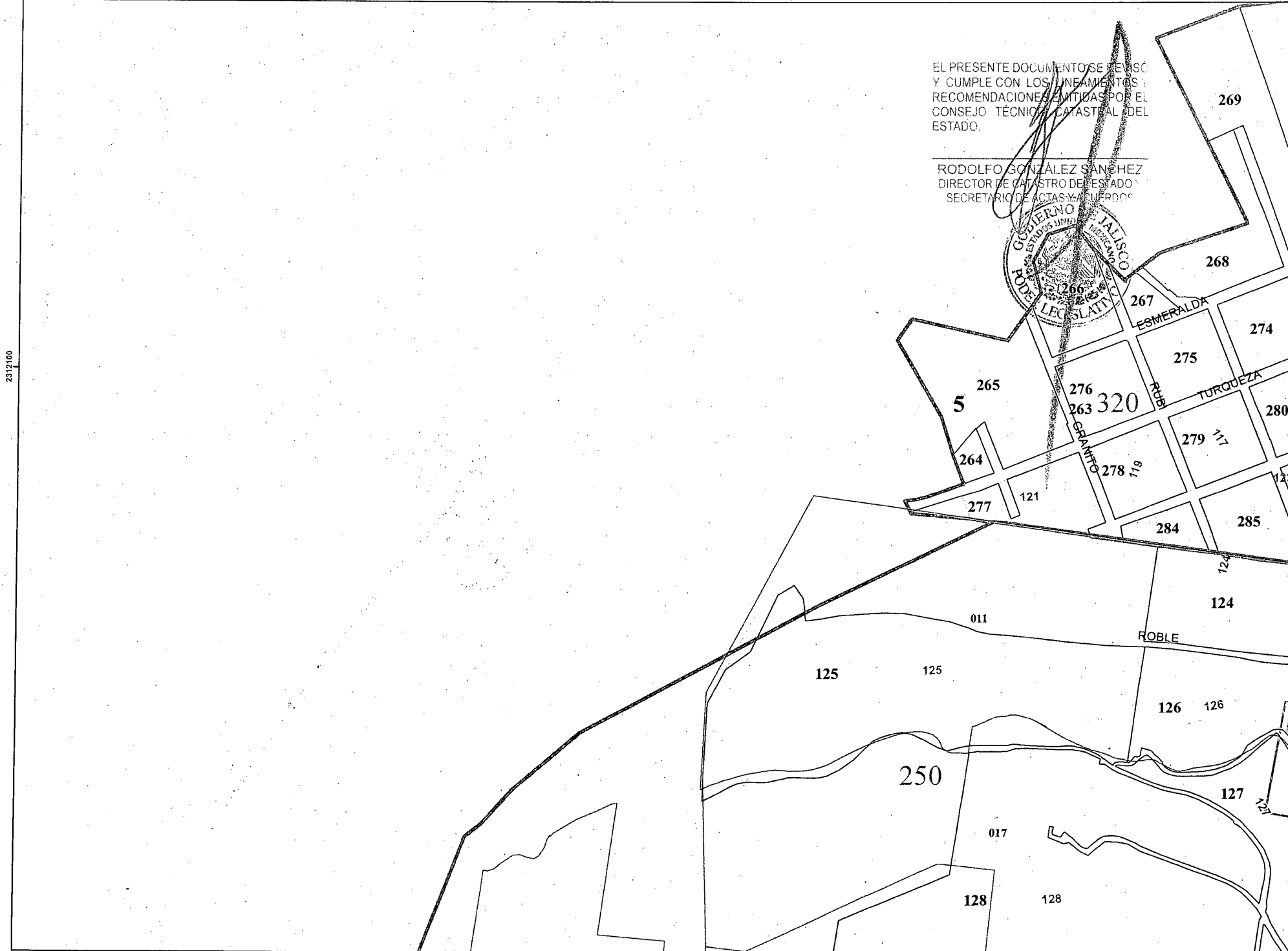
CONSEJO TÉCNICO CATASTRAL MUNICIPAL	CONSEJO TÉCNICO CATASTRAL DEL ESTADO
H. AYUNTAMIENTO DE ZAPOPAN	H. CONGRESO DEL ESTADO

- COLONIAS O FRACCIONAMIENTOS
- 1 FLAMINGOS
  - 2 EL TARAY
  - 3 ALBATERRA
  - 4 MIRADOR DEL BOSQUE
  - 5 PEDREGAL DE MILPILLAS
  - 6 MANZANA 69
  - 7 MIRADOR DEL BOSQUE 8

COMPROBADA  
REVISADO  
COTEJADO

PROYECCIÓN UTM 13N  
DATUM: WGS 1984  
ESCALA: 1:24,509

NOTA: SE AGREGARON LAS MANZANAS NUEVAS IMPLEMENTADAS EN EL SISTEMA GEV  
001 Número de Manzana-GEV ZONA CATASTRAL 66 "3G5"



EL PRESENTE DOCUMENTO SE REVISÓ Y CUMPLE CON LOS LINEAMIENTOS Y RECOMENDACIONES EMITIDAS POR EL CONSEJO TÉCNICO CATASTRAL DEL ESTADO.

RODOLFO GONZÁLEZ SANCHEZ  
DIRECTOR DE CATASTRO DEL ESTADO  
SECRETARIO DE ACTAS Y CUERPOS



Gobierno de  
Zapopan

TABLAS DE VALORES  
2025

CONSEJO TÉCNICO CATASTRAL MUNICIPAL	CONSEJO TÉCNICO CATASTRAL DEL ESTADO
H. AYUNTAMIENTO DE ZAPOPAN	H. CONGRESO DEL ESTADO

- COLONIAS O FRACCIONAMIENTOS
- 1 FLAMINGOS
  - 2 EL TARAY
  - 3 ALBATERRA
  - 4 MIRADOR DEL BOSQUE
  - 5 PEDREGAL DE MILPILLAS
  - 6 MANZANA 69
  - 7 MIRADOR DEL BOSQUE 8

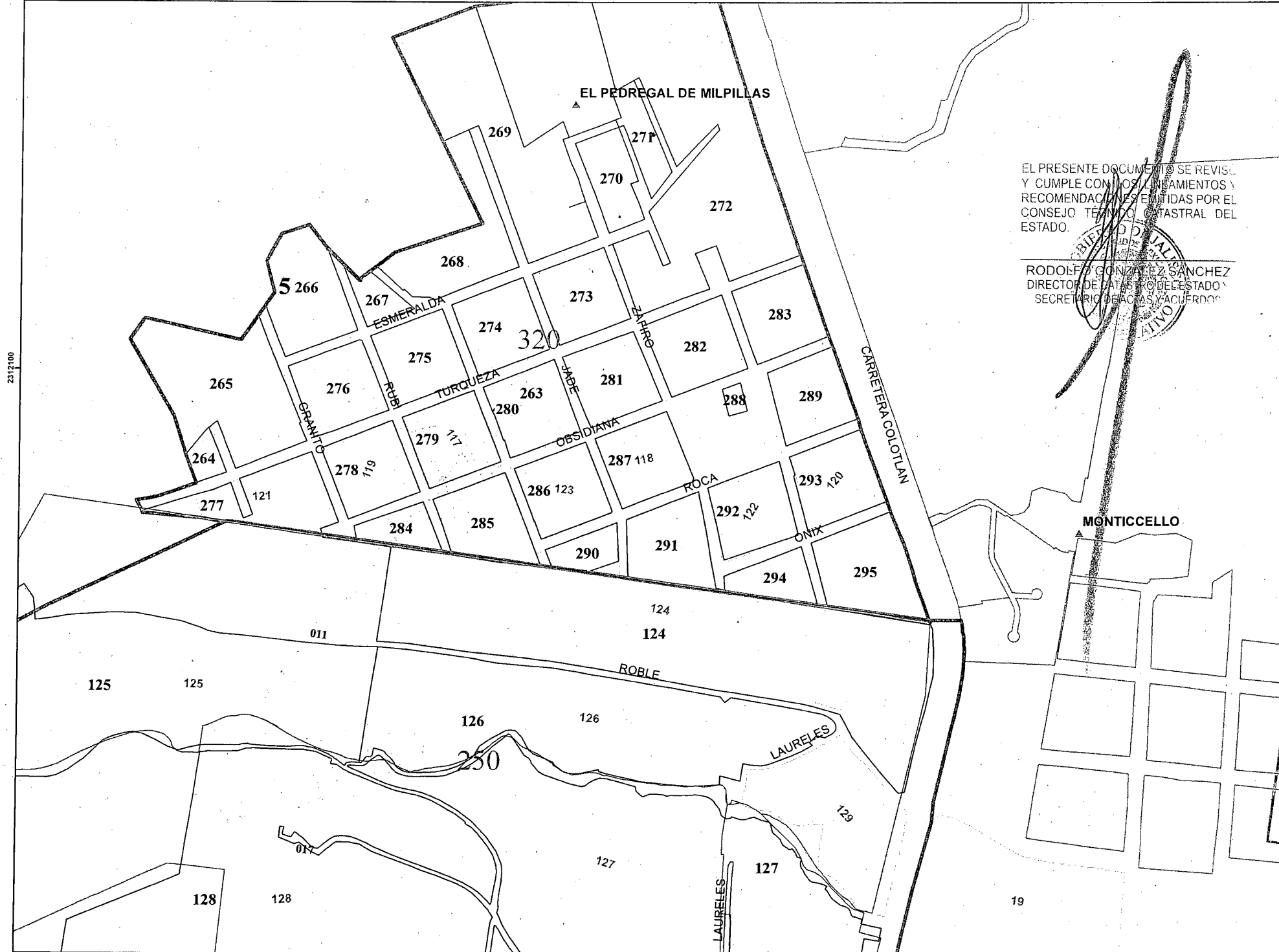
**COPIA CERTIFICADA  
REVISADO  
COTEJADO**

PROYECCIÓN UTM 13N  
DATUM: WGS 1984  
ESCALA: 1:24,500  
ESCALA GRÁFICA

# EL ESTADO DE JALISCO


PERIÓDICO OFICIAL

NOTA: SE AGREGARON LAS MANZANAS NUEVAS IMPLEMENTADAS EN EL SISTEMA GEV  
001 Número de Manzana-GEV ZONA CATASTRAL 66 "3G5"



EL PRESENTE DOCUMENTO SE REVISÓ Y CUMPLE CON LOS LINEAMIENTOS Y RECOMENDACIONES EMITIDAS POR EL CONSEJO TÉCNICO CATASTRAL DEL ESTADO.

RODOLFO GONZÁLEZ SÁNCHEZ  
DIRECTOR DE DATOS DEL ESTADO  
SECRETARÍA DE ACUERDOS



TABLAS DE VALORES  
2025

CONSEJO TÉCNICO CATASTRAL MUNICIPAL	CONSEJO TÉCNICO CATASTRAL DEL ESTADO
H. AYUNTAMIENTO DE ZAPOPAN	H. CONGRESO DEL ESTADO


- COLONIAS O FRACCIONAMIENTOS
- 1 FLAMINGOS
  - 2 EL TARAY
  - 3 ALBATERRA
  - 4 MIRADOR DEL BOSQUE
  - 5 PEDREGAL DE MILPILLAS
  - 6 MANZANA 69
  - 7 MIRADOR DEL BOSQUE 8

COPIA CERTIFICADA  
DEL ESTADO  
COTERADO

PROYECCIÓN UTM 13N  
DATUM: WGS 1984  
ESCALA: 1:24,500  
ESCALA GRÁFICA

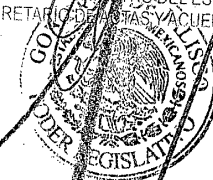


NOTA: SE AGREGARON LAS MANZANAS NUEVAS IMPLEMENTADAS EN EL SISTEMA GEV  
001 Número de Manzana-GEV 660100 ZONA CATASTRAL 66 "3G5"




EL PRESENTE DOCUMENTO SE REVISÓ Y CUMPLE CON LOS REQUISITOS Y RECOMENDACIONES EMITIDAS POR EL CONSEJO TÉCNICO CATASTRAL DEL ESTADO.

RODOLFO GONZÁLEZ SÁNCHEZ  
DIRECTOR DE CATASTRO DEL ESTADO Y SECRETARÍA DE ASUNTOS Y ACUERDOS



3  
454



Gobierno de  
**Zapopan**


TABLAS DE VALORES  
2025

CONSEJO TÉCNICO CATASTRAL MUNICIPAL	CONSEJO TÉCNICO CATASTRAL DEL ESTADO
 H. AYUNTAMIENTO DE ZAPOPAN ZAPOPAN, JAL.	H. CONGRESO DEL ESTADO

- COLONIAS O FRACCIONAMIENTOS**
- 1 FLAMINGOS
  - 2 EL TARAY
  - 3 ALBATERRA
  - 4 MIRADOR DEL BOSQUE
  - 5 PEDREGAL DE MILPILLAS
  - 6 MANZANA 69
  - 7 MIRADOR DEL BOSQUE 8

COPIA CERTIFICADA  
 REVISADO  
 CANCELADO

PROYECCIÓN UTM 13N  
 DATUM: WGS 1984  
 ESCALA: 1:24,509



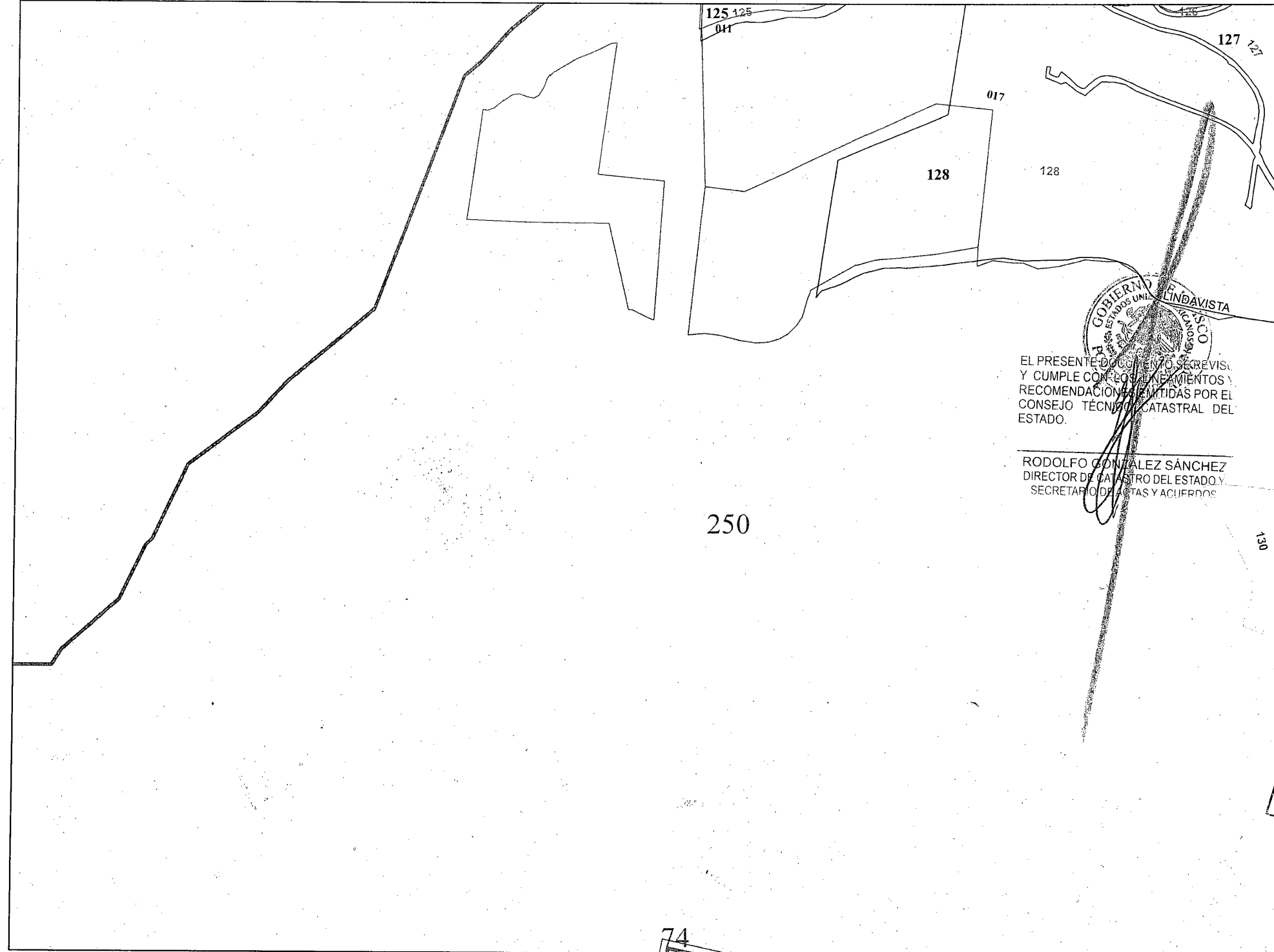
ESCALA GRÁFICA

660100

# EL ESTADO DE JALISCO


PERIÓDICO OFICIAL

NOTA: SE AGREGARON LAS MANZANAS NUEVAS IMPLEMENTADAS EN EL SISTEMA GEV  
901 Número de Manzana-GEV ZONA CATASTRAL 66 "3G5"



EL PRESENTE DOCUMENTO SE REVISÓ Y CUMPLE CON LOS REQUISITOS Y RECOMENDACIONES EMITIDAS POR EL CONSEJO TÉCNICO CATASTRAL DEL ESTADO.

RODOLFO GONZÁLEZ SÁNCHEZ  
DIRECTOR DE CATASTRO DEL ESTADO  
SECRETARÍA DE AGUAS Y ACUÍFEROS



TABLAS DE VALORES  
2025

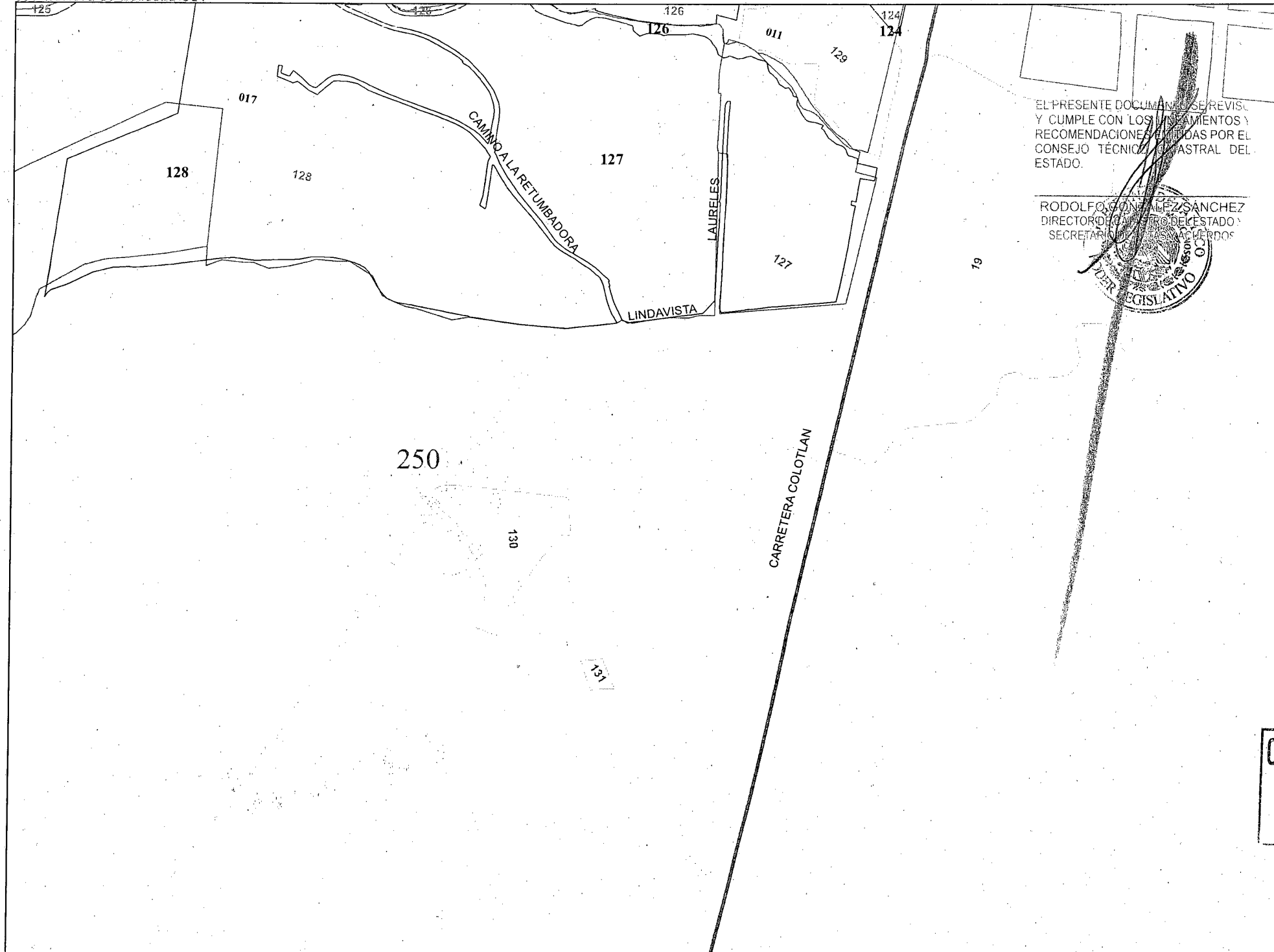
CONSEJO TÉCNICO CATASTRAL MUNICIPAL	CONSEJO TÉCNICO CATASTRAL DEL ESTADO
H. AYUNTAMIENTO DE ZAPOPAN	H. CONGRESO DEL ESTADO

- COLONIAS O FRACCIONAMIENTOS
- 1 FLAMINGOS
  - 2 EL TARAY
  - 3 ALBATERRA
  - 4 MIRADOR DEL BOSQUE
  - 5 PEDREGAL DE MILPILLAS
  - 6 MANZANA 69
  - 7 MIRADOR DEL BOSQUE 8

COPIA CERTIFICADA  
REVISADO  
COTEJADO


PROYECCIÓN UTM 13N  
DATUM: WGS 1984  
ESCALA: 1:24,500. ESCALA GRÁFICA

NOTA: SE AGREGARON LAS MANZANAS NUEVAS IMPLEMENTADAS EN EL SISTEMA GEV. ZONA CATASTRAL 66 "3G5"



EL PRESENTE DOCUMENTO SE REVISÓ Y CUMPLE CON LOS REQUISITOS Y RECOMENDACIONES HECHAS POR EL CONSEJO TÉCNICO CATASTRAL DEL ESTADO.

RODOLFO GONZÁLEZ SÁNCHEZ  
DIRECTOR DEL CENTRO DEL ESTADO  
SECRETARÍA DE REGISTRO Y NOTARÍA



5  
456

Escudo de Jalisco

Zapopan

TABLAS DE VALORES  
2025

CONSEJO TÉCNICO CATASTRAL MUNICIPAL	CONSEJO TÉCNICO CATASTRAL DEL ESTADO
H. AYUNTAMIENTO DE ZAPOPAN	H. CONGRESO DEL ESTADO

- COLONIAS O FRACCIONAMIENTOS
- 1 FLAMINGOS
  - 2 EL TARAY
  - 3 ALBATERRA
  - 4 MIRADOR DEL BOSQUE
  - 5 PEDREGAL DE MILPILLAS
  - 6 MANZANA 69
  - 7 MIRADOR DEL BOSQUE 8

**COPIA CERTIFICADA  
REVISADO  
COTEJADO**

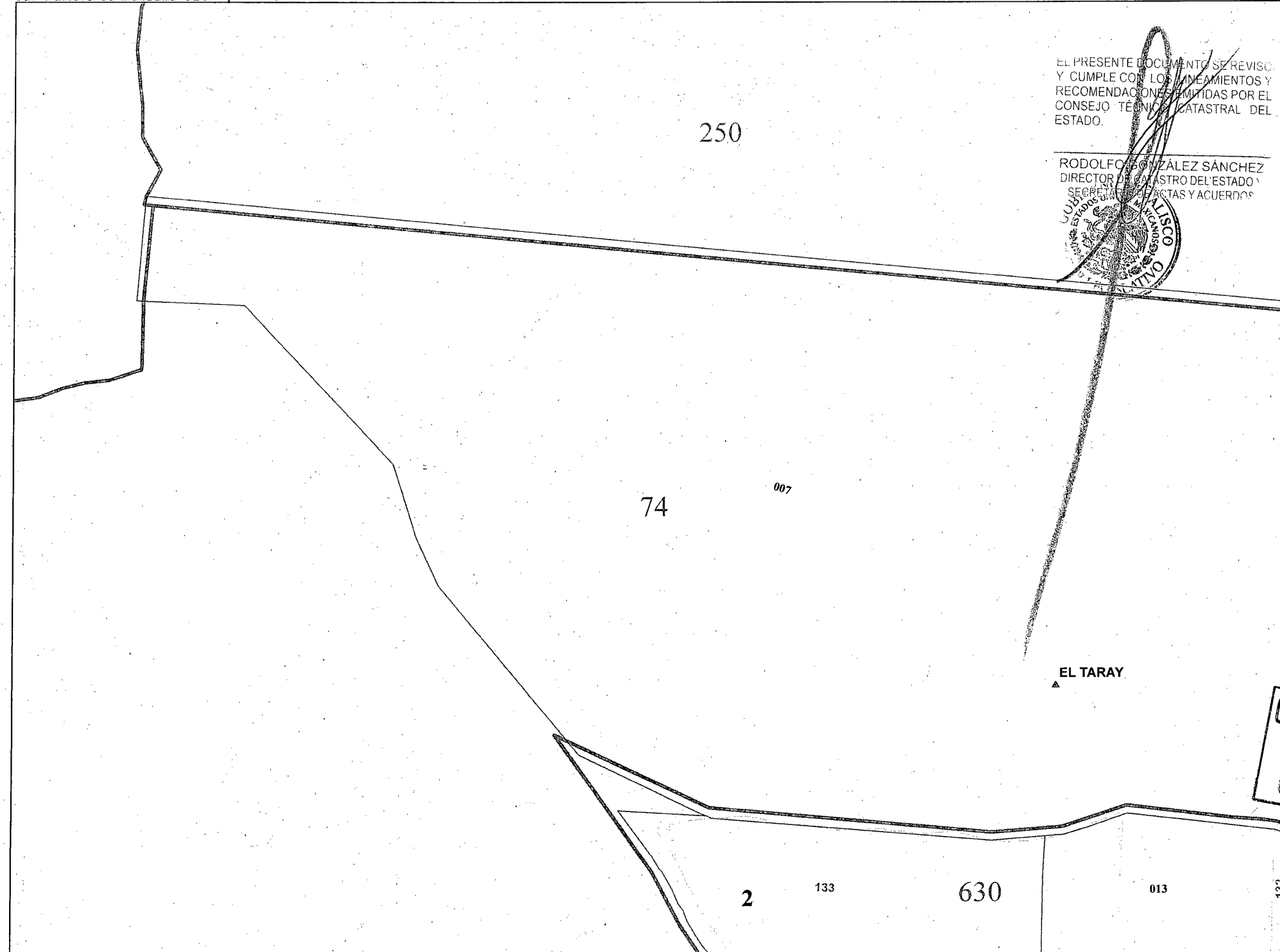
PROYECCIÓN UTM 13N  
DATUM: WGS 1984  
ESCALA: 1:24,000

0 25 50 100  
Metros  
ESCALA GRÁFICA

# EL ESTADO DE JALISCO


PERIÓDICO OFICIAL

NOTA: SE AGREGARON LAS MANZANAS NUEVAS IMPLEMENTADAS EN EL SISTEMA GEV  
001 Número de Manzana-GEV 660100 ZONA CATASTRAL 66 "3G5"



EL PRESENTE DOCUMENTO SE REVISÓ Y CUMPLE CON LOS REQUISITOS Y RECOMENDACIONES EMITIDAS POR EL CONSEJO TÉCNICO CATASTRAL DEL ESTADO.

RODOLFO GONZÁLEZ SÁNCHEZ  
DIRECTOR DE CATASTRO DEL ESTADO  
SECRETARÍA DE FISCALÍA, ACTAS Y ACUERDOS



6  
757

Gobierno de  
**Zapopan**

TABLAS DE VALORES  
2025

CONSEJO TÉCNICO CATASTRAL MUNICIPAL	CONSEJO TÉCNICO CATASTRAL DEL ESTADO
H. AYUNTAMIENTO DE ZAPOPAN	H. CONGRESO DEL ESTADO

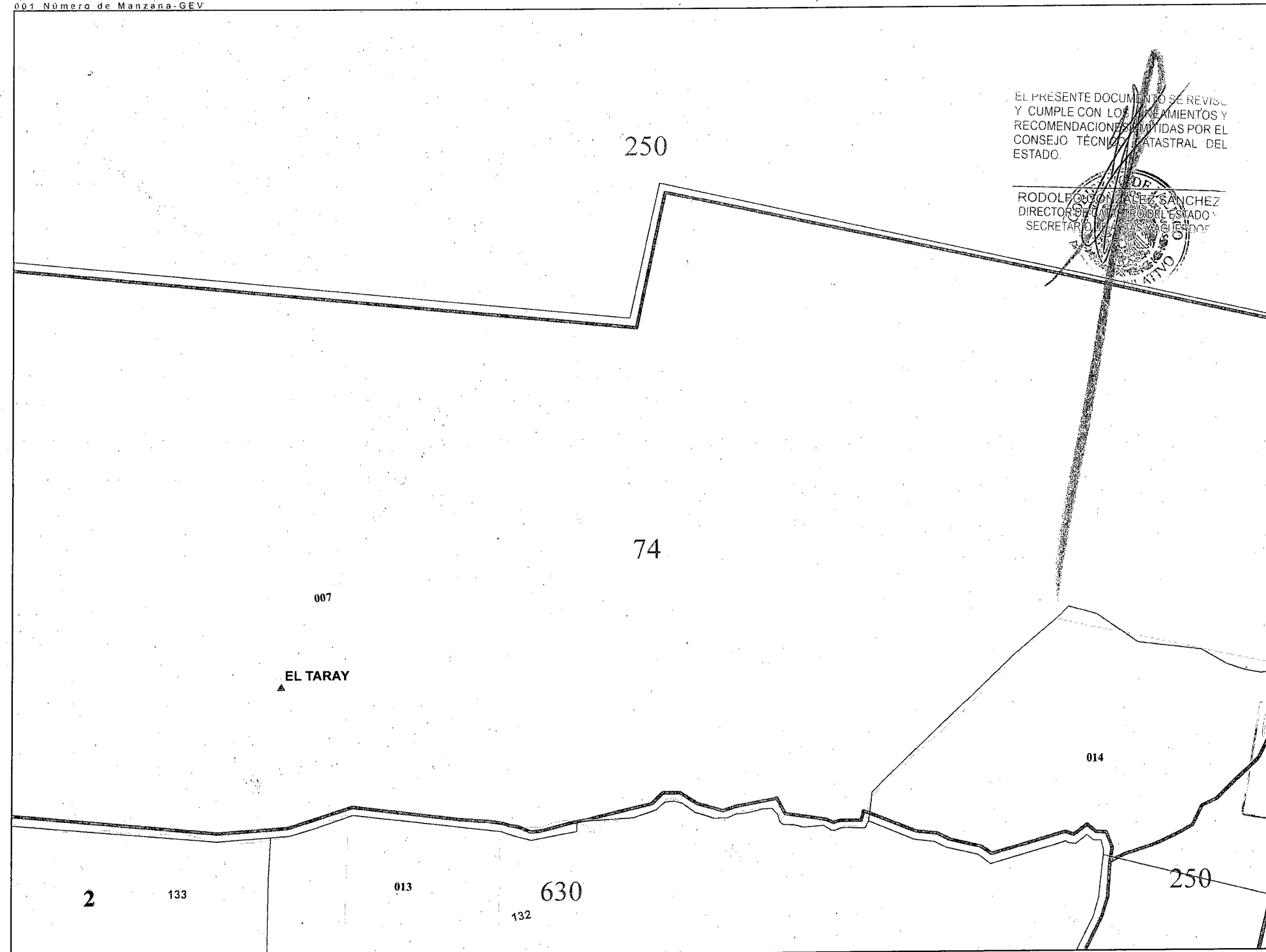
- COLONIAS O FRACCIONAMIENTOS
- 1 FLAMINGOS
  - 2 EL TARAY
  - 3 ALBATERRA
  - 4 MIRADOR DEL BOSQUE
  - 5 PEDREGAL DE MILPILLAS
  - 6 MANZANA 69
  - 7 MIRADOR DEL BOSQUE 8

**COPIA CERTIFICADA  
REVISADO  
COTEJADO**

PROYECCIÓN UTM 13N  
DATUM: WGS 1984  
ESCALA: 1:24,500

ESCALA GRÁFICA

NOTA: SE AGREGARON LAS MANZANAS NUEVAS IMPLEMENTADAS EN EL SISTEMA GEV  
001 Número de Manzana-GEV ZONA CATASTRAL 66 "3G5"



7  
456

Escudo de Jalisco  
Zapopan

TABLAS DE VALORES  
2025

CONSEJO TÉCNICO CATASTRAL MUNICIPAL	CONSEJO TÉCNICO CATASTRAL DEL ESTADO
H. AYUNTAMIENTO DE ZAPOPAN	H. CONGRESO DEL ESTADO

- COLONIAS O FRACCIONAMIENTOS
- 1 FLAMINGOS
  - 2 EL TARAY
  - 3 ALBATERRA
  - 4 MIRADOR DEL BOSQUE
  - 5 PEDREGAL DE MILPILLAS
  - 6 MANZANA 69
  - 7 MIRADOR DEL BOSQUE 8

REGISTRADA  
REVISADO  
AUTORIZADO

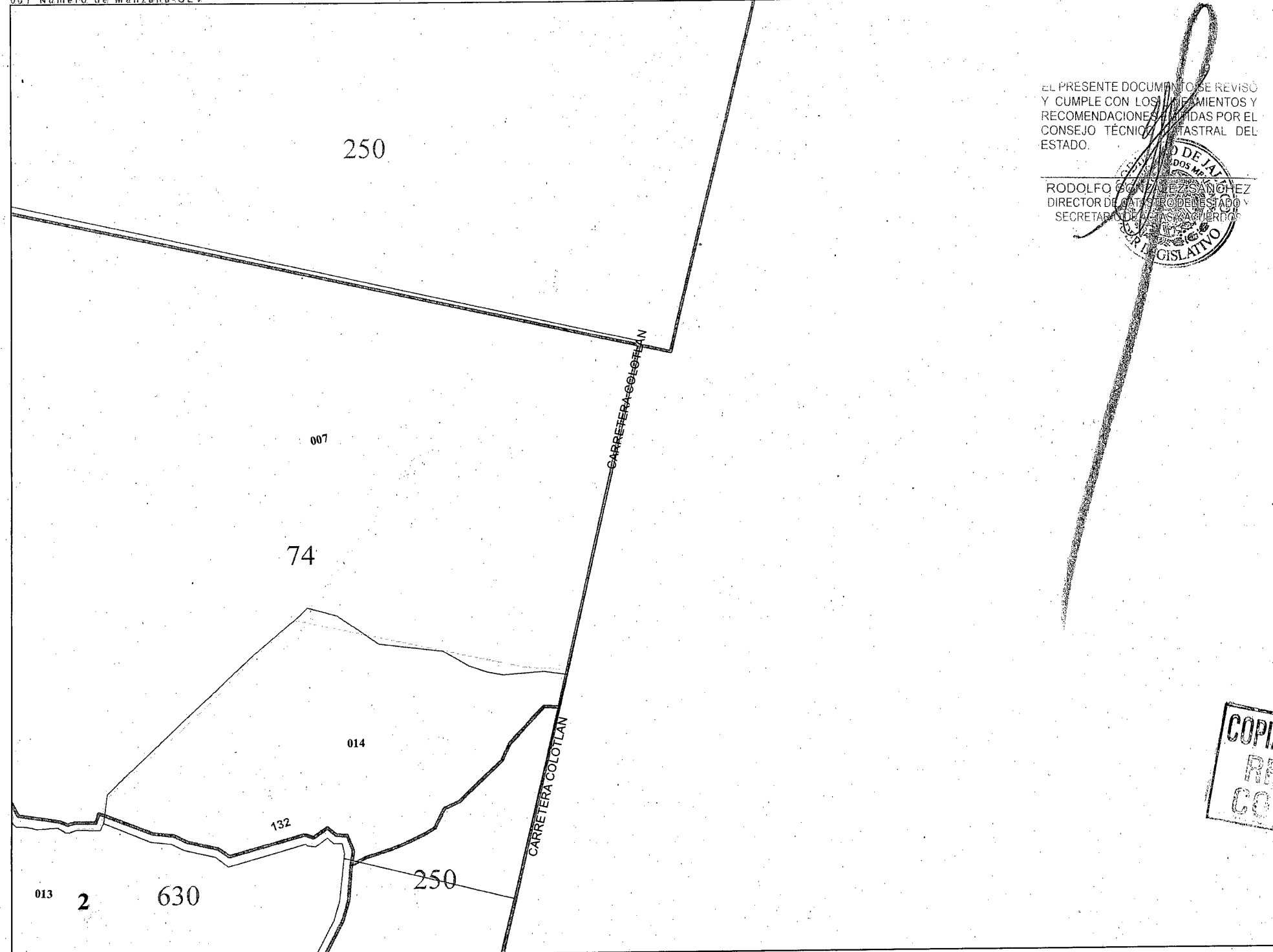
PROYECCIÓN UTM 13N  
DATUM: WGS 1984  
ESCALA: 1:24,509

0 25 50 100 Metros  
ESCALA GRÁFICA

# EL ESTADO DE JALISCO

PERIÓDICO OFICIAL

NOTA: SE AGREGARON LAS MANZANAS NUEVAS IMPLEMENTADAS EN EL SISTEMA GEV  
061 Número de Manzana-GEV ZONA CATASTRAL 66 "3G5"



EL PRESENTE DOCUMENTO SE REVISÓ Y CUMPLE CON LOS REQUISITOS Y RECOMENDACIONES HECHAS POR EL CONSEJO TÉCNICO CATASTRAL DEL ESTADO.

RODOLFO GONZÁLEZ SÁNCHEZ  
DIRECTOR DE CATASTRO DEL ESTADO Y  
SECRETARIO DE FORTALECIMIENTO  
LEGISLATIVO



TABLAS DE VALORES  
2025

CONSEJO TÉCNICO CATASTRAL MUNICIPAL	CONSEJO TÉCNICO CATASTRAL DEL ESTADO
H. AYUNTAMIENTO DE ZAPOCAN	H. CONGRESO DEL ESTADO

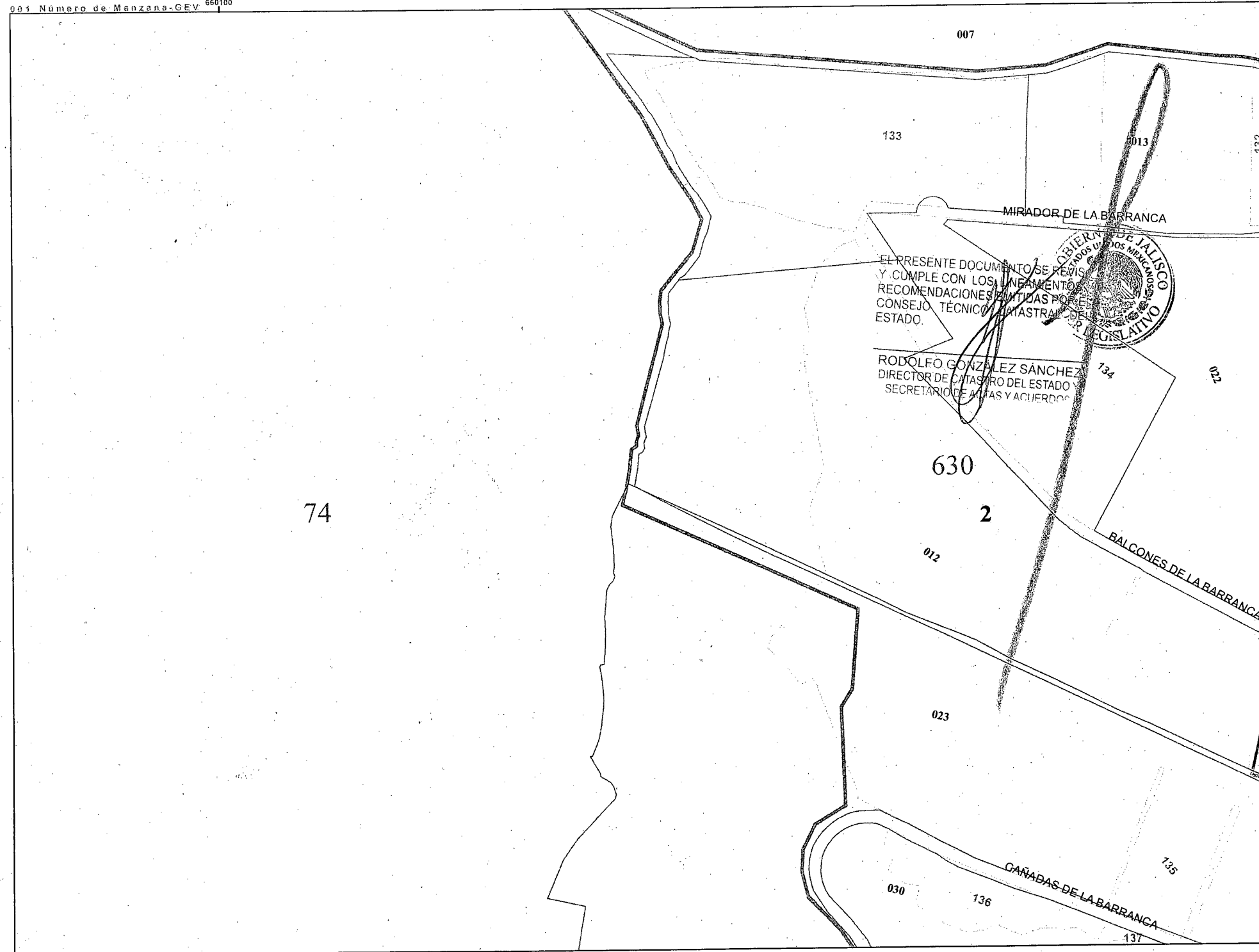
COLONIAS O FRACCIONAMIENTOS


- 1 FLAMINGOS
- 2 EL TARAY
- 3 ALBATERRA
- 4 MIRADOR DEL BOSQUE
- 5 PEDREGAL DE MILPILLAS
- 6 MANZANA 69
- 7 MIRADOR DEL BOSQUE 8

COPIA CERTIFICADA  
REVISADO  
CORREGIDO

PROYECCIÓN UTM 13N  
DATUM: WGS 1984  
ESCALA: 1:24,500  
ESCALA GRÁFICA

NOTA: SE AGREGARON LAS MANZANAS NUEVAS IMPLEMENTADAS EN EL SISTEMA GEV  
001 Número de Manzana-GEV 660100 ZONA CATASTRAL 66 "3G5"









9  
460

Gobierno de  
**Zapopan**

TABLAS DE VALORES  
2025


CONSEJO TÉCNICO CATASTRAL MUNICIPAL 	CONSEJO TÉCNICO CATASTRAL DEL ESTADO 
H. AYUNTAMIENTO DE ZAPOPAN 	H. CONGRESO DEL ESTADO 

**COLONIAS O FRACCIONAMIENTOS**

- 1 FLAMINGOS
- 2 EL TARAY
- 3 ALBATERRA
- 4 MIRADOR DEL BOSQUE
- 5 PEDREGAL DE MILPILLAS
- 6 MANZANA 69
- 7 MIRADOR DEL BOSQUE 8

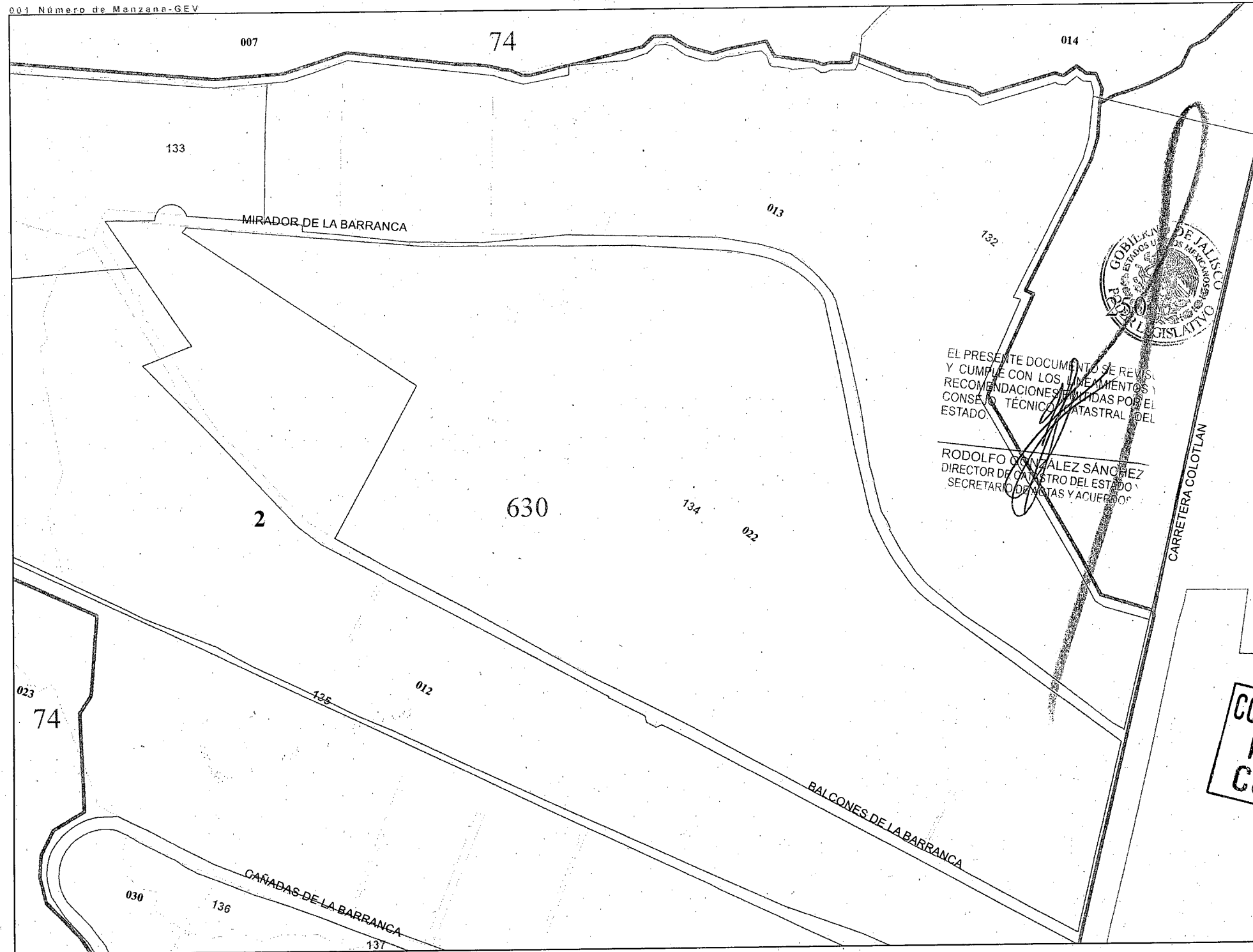
**COPIA CERTIFICADA  
REVISADO  
COTEJADO**

PROYECCIÓN UTM 13N  
DATUM: WGS. 1984  
ESCALA: 1:24,500



ESCALA GRÁFICA

NOTA; SE AGREGARON LAS MANZANAS NUEVAS IMPLEMENTADAS EN EL SISTEMA GEV  
001 Número de Manzana-GEV ZONA CATASTRAL 66 "3G5"



10

461

Gobierno de  
Zapopan

TABLAS DE VALORES  
2025

CONSEJO TÉCNICO CATASTRAL MUNICIPAL	CONSEJO TÉCNICO CATASTRAL DEL ESTADO
H. AYUNTAMIENTO DE ZAPOPAN	H. CONGRESO DEL ESTADO

COLONIAS O FRACCIONAMIENTOS

- 1 FLAMINGOS
- 2 EL TARAY
- 3 ALBATERRA
- 4 MIRADOR DEL BOSQUE
- 5 PEDREGAL DE MILPILLAS
- 6 MANZANA 69
- 7 MIRADOR DEL BOSQUE 8

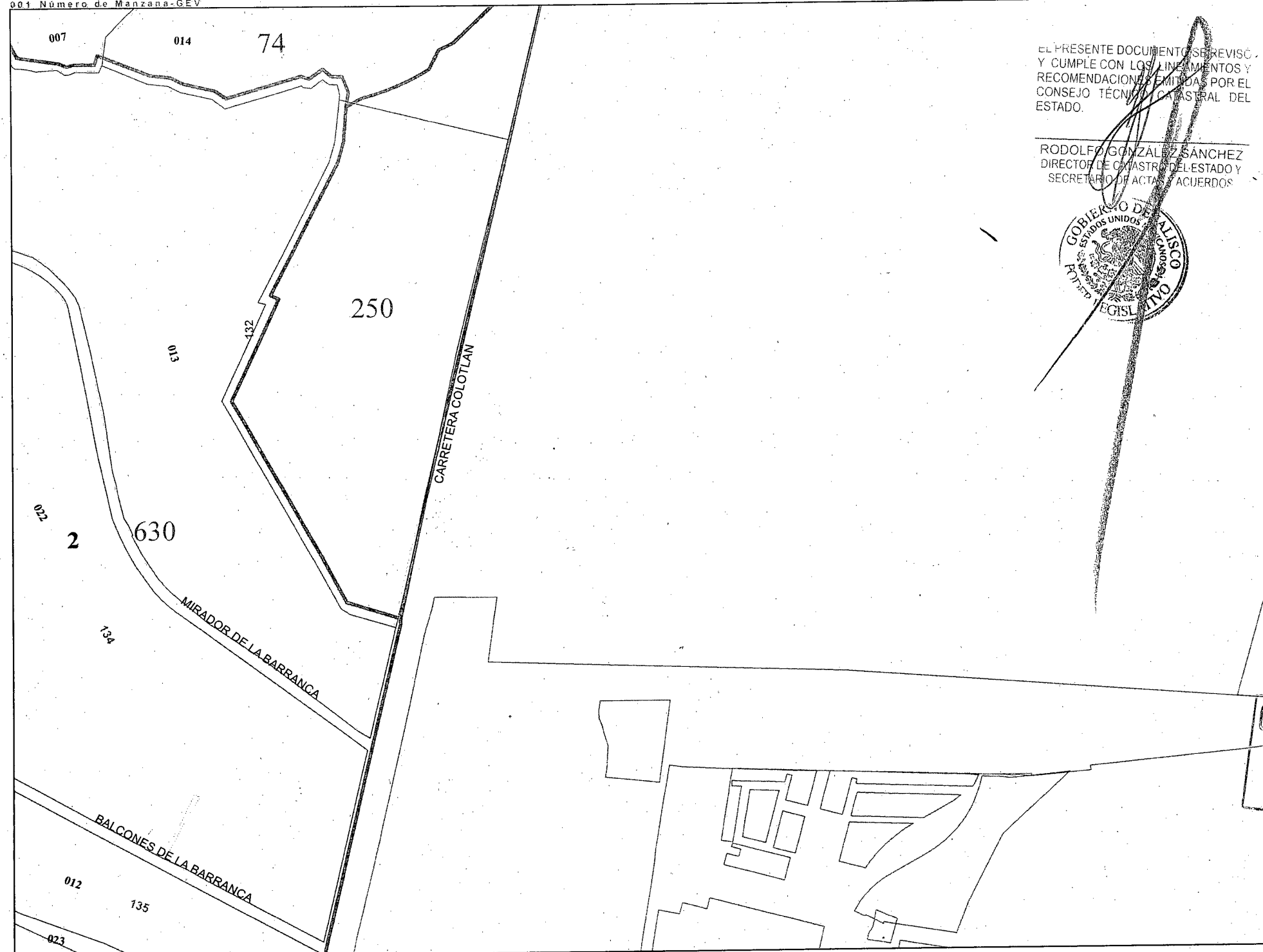
**COPIA CERTIFICADA  
REVISADO  
COTEJADO**

PROYECCIÓN UTM 13N  
DATUM: WGS 1984  
ESCALA: 1:24,509

0 25 50 100  
Metros  
ESCALA GRÁFICA



NOTA: SE AGREGARON LAS MANZANAS NUEVAS IMPLEMENTADAS EN EL SISTEMA GEV  
001 Número de Manzana-GEV ZONA CATASTRAL 66 "3G5"



EL PRESENTE DOCUMENTO SE REVISÓ Y CUMPLE CON LOS LINEAMIENTOS Y RECOMENDACIONES EMITIDAS POR EL CONSEJO TÉCNICO CATASTRAL DEL ESTADO.

RODOLFO GONZÁLEZ SÁNCHEZ  
DIRECTOR DE CATASTRO DEL ESTADO Y  
SECRETARIO DE ACTAS Y ACUERDOS



TABLAS DE VALORES  
2025

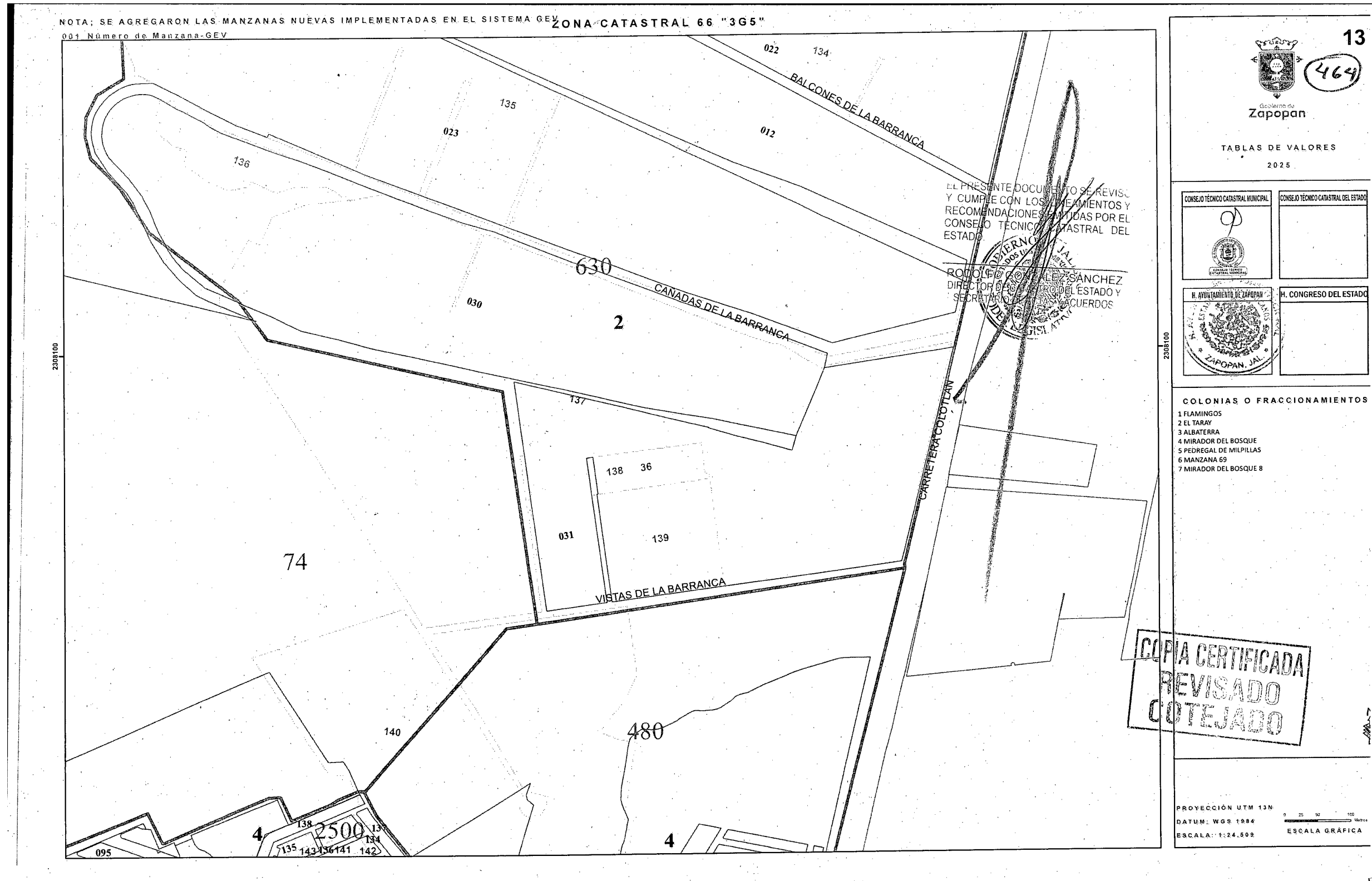
CONSEJO TÉCNICO CATASTRAL MUNICIPAL	CONSEJO TÉCNICO CATASTRAL DEL ESTADO
H. AYUNTAMIENTO DE ZAPOCAN	H. CONGRESO DEL ESTADO

- COLONIAS O FRACCIONAMIENTOS
- 1 FLAMINGOS
  - 2 EL TARAY
  - 3 ALBATERRA
  - 4 MIRADOR DEL BOSQUE
  - 5 PEDREGAL DE MILPILLAS
  - 6 MANZANA 69
  - 7 MIRADOR DEL BOSQUE 8

COPIA CERTIFICADA  
REVISADO  
COTEJADO

PROYECCIÓN UTM 13N  
DATUM: WGS 1984  
ESCALA: 1:24,500  
ESCALA GRÁFICA

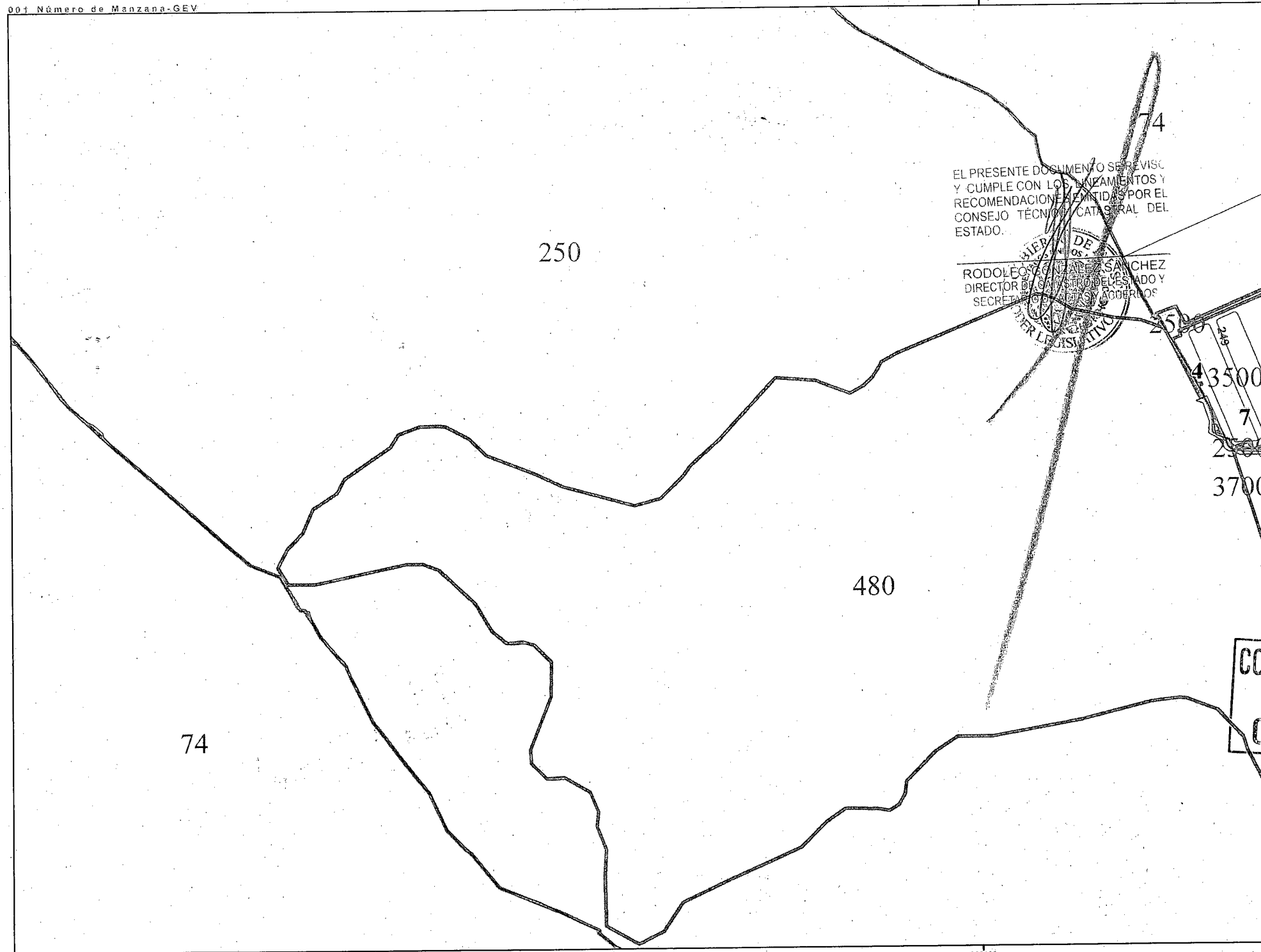




# EL ESTADO DE JALISCO

PERIÓDICO OFICIAL

NOTA: SE AGREGARON LAS MANZANAS NUEVAS IMPLEMENTADAS EN EL SISTEMA GEV  
001 Número de Manzana-GEV ZONA CATASTRAL 66 "3G5"



EL PRESENTE DOCUMENTO SE REVISÓ Y CUMPLE CON LOS REQUISITOS Y RECOMENDACIONES EMITIDAS POR EL CONSEJO TÉCNICO CATASTRAL DEL ESTADO.

RODOLEYO GARCÍA SANCHEZ  
DIRECTOR DE AGRICULTURA DEL ESTADO Y SECRETARÍA DE AGRICULTURA Y FORESTALIA

14  
465  
Gobierno del Estado  
Zapopan  
TABLAS DE VALORES  
2025

CONSEJO TÉCNICO CATASTRAL MUNICIPAL	CONSEJO TÉCNICO CATASTRAL DEL ESTADO
H. AYUNTAMIENTO DE ZAPOPAN	H. CONGRESO DEL ESTADO

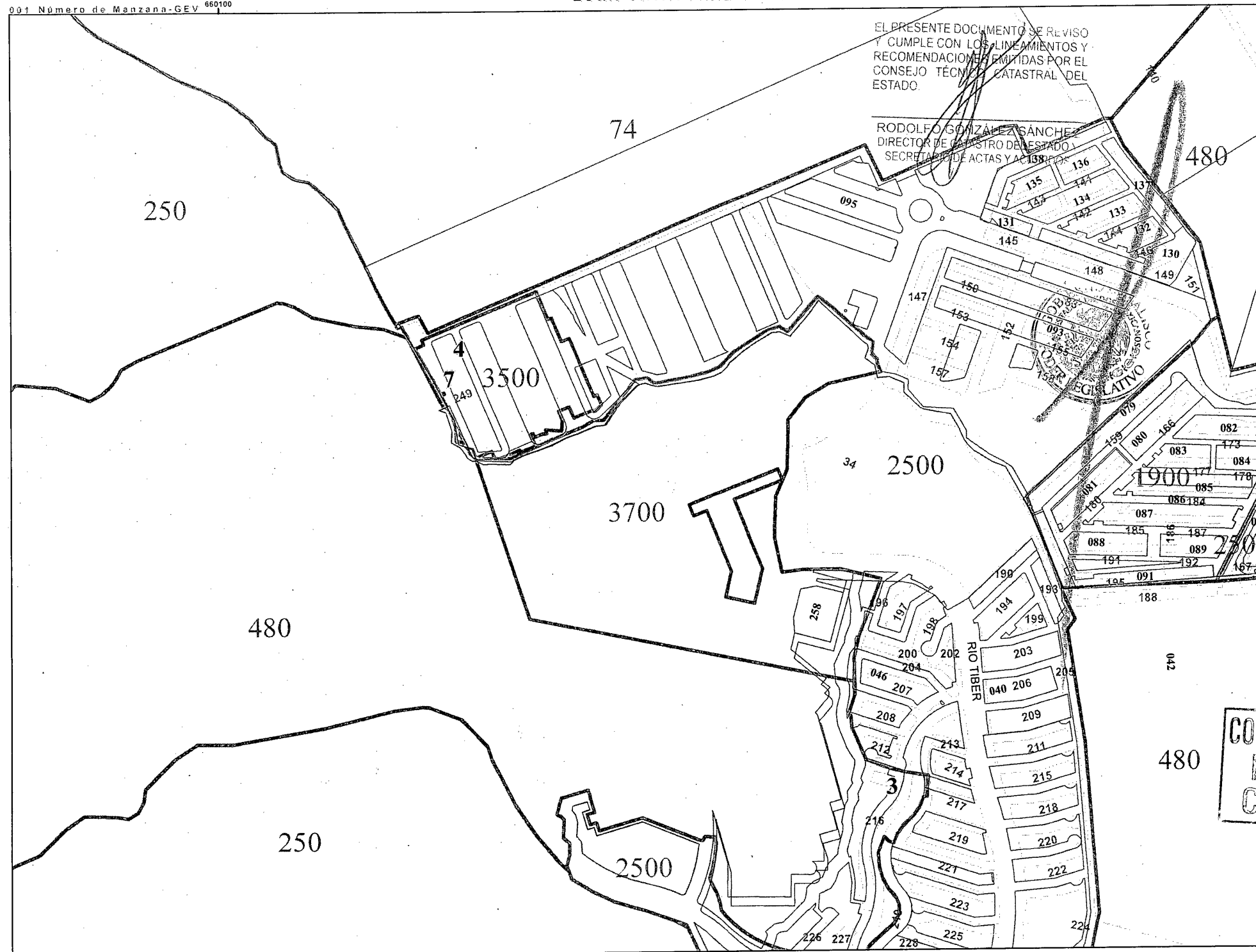
- COLONIAS O FRACCIONAMIENTOS
- 1 FLAMINGOS
  - 2 EL TARAY
  - 3 ALBATERRA
  - 4 MIRADOR DEL BOSQUE
  - 5 PEDREGAL DE MILPILLAS
  - 6 MANZANA 69
  - 7 MIRADOR DEL BOSQUE 8

COPIA CERTIFICADA  
REVISADO  
COTEJADO

PROYECCIÓN UTM 13N  
DATUM: WGS 1984  
ESCALA: 1:24,500  
ESCALA GRÁFICA

NOTA; SE AGREGARON LAS MANZANAS NUEVAS IMPLEMENTADAS EN EL SISTEMA GEV  
001 Número de Manzana-GEV 660100

ZONA CATASTRAL 66 "3G5"



15

466

Gobierno de  
Zapopan

TABLAS DE VALORES  
2025

CONSEJO TÉCNICO CATASTRAL MUNICIPAL	CONSEJO TÉCNICO CATASTRAL DEL ESTADO
H. AYUNTAMIENTO DE ZAPOPAN	H. CONGRESO DEL ESTADO

COLONIAS O FRACCIONAMIENTOS

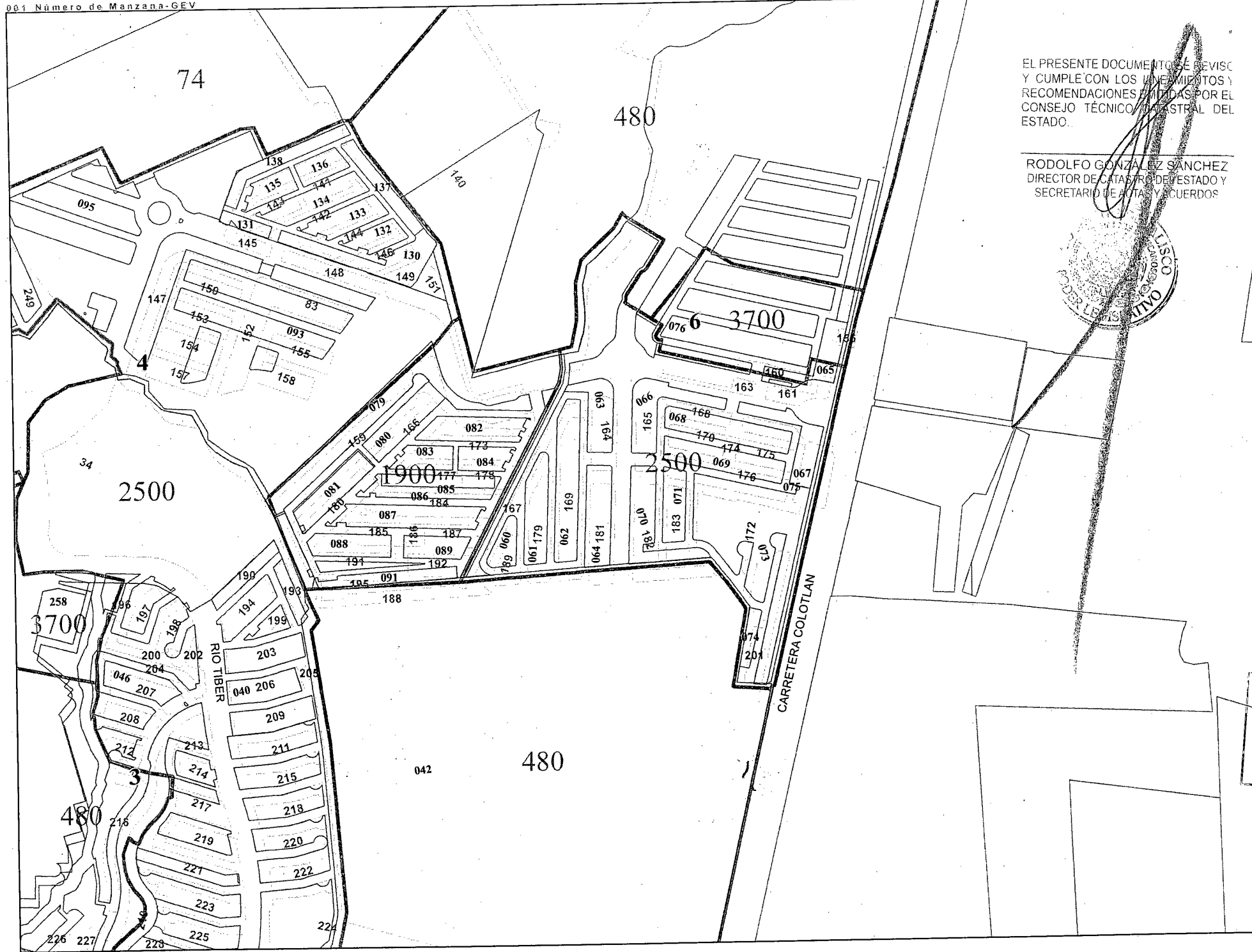
- 1 FLAMINGOS
- 2 EL TARAY
- 3 ALBATERRA
- 4 MIRADOR DEL BOSQUE
- 5 PEDREGAL DE MILPILLAS
- 6 MANZANA 69
- 7 MIRADOR DEL BOSQUE 8

COPACERTIFICADA  
REVISOR  
COTEJALG

PROYECCIÓN UTM 13N  
DATUM: WGS 1984  
ESCALA: 1:24,500

0 25 50 100 Metros  
ESCALA GRÁFICA

NOTA: SE AGREGARON LAS MANZANAS NUEVAS IMPLEMENTADAS EN EL SISTEMA GEV  
001 Número de Manzana-GEV ZONA CATASTRAL 66 "3G5"



EL PRESENTE DOCUMENTO SE REVISÓ Y CUMPLE CON LOS REQUISITOS Y RECOMENDACIONES EMITIDAS POR EL CONSEJO TÉCNICO CATASTRAL DEL ESTADO.

RODOLFO GONZÁLEZ SÁNCHEZ  
DIRECTOR DE CATASTRO DEL ESTADO Y SECRETARIO DE NOTAS Y ACUERDOS



COMPROBADA  
REVISADO  
COTEJADO



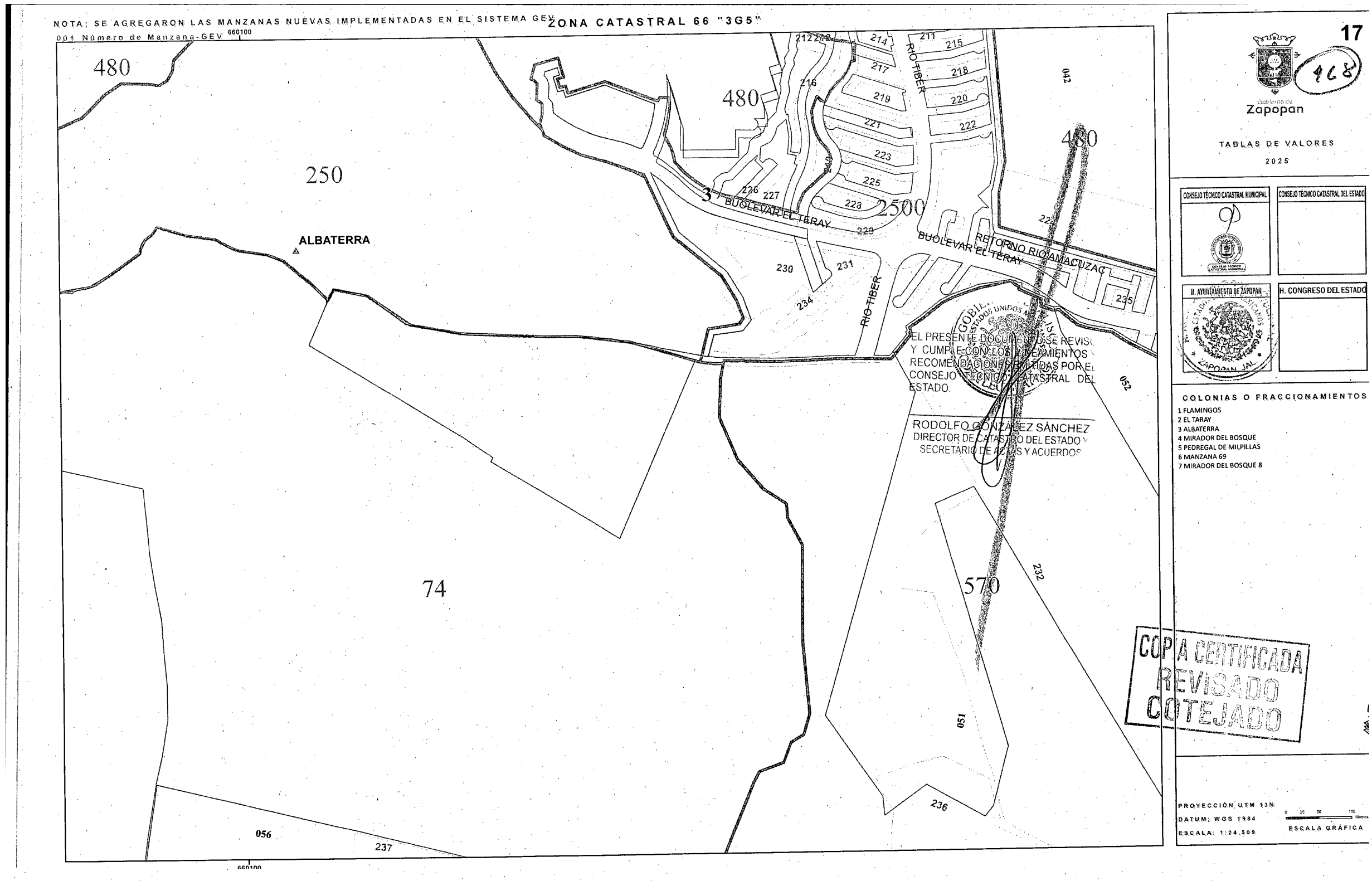
TABLAS DE VALORES  
2025

CONSEJO TÉCNICO CATASTRAL MUNICIPAL	CONSEJO TÉCNICO CATASTRAL DEL ESTADO
H. AYUNTAMIENTO DE ZAPOPAN	H. CONGRESO DEL ESTADO

- COLONIAS O FRACCIONAMIENTOS
- 1 FLAMINGOS
  - 2 EL TARAY
  - 3 ALBATERRA
  - 4 MIRADOR DEL BOSQUE
  - 5 PEDREGAL DE MILPILLAS
  - 6 MANZANA 69
  - 7 MIRADOR DEL BOSQUE 8

PROYECCIÓN UTM 13N  
DATUM: WGS 1984  
ESCALA: 1:24,500





NOTA: SE AGREGARON LAS MANZANAS NUEVAS IMPLEMENTADAS EN EL SISTEMA GEV ZONA CATASTRAL 66 "3G5"




EL PRESENTE DOCUMENTO SE REVISÓ Y CUMPLE CON LOS REQUISITOS Y RECOMENDACIONES EMITIDAS POR EL CONSEJO TÉCNICO CATASTRAL DEL ESTADO.

RODOLFO GONZÁLEZ SÁNCHEZ  
DIRECTOR DE REGISTRO DEL ESTADO Y SECRETARÍA DE ACTAS Y ACUERDOS



COPIA CERTIFICADA  
REVISADO  
COTEJADO



TABLAS DE VALORES  
2025

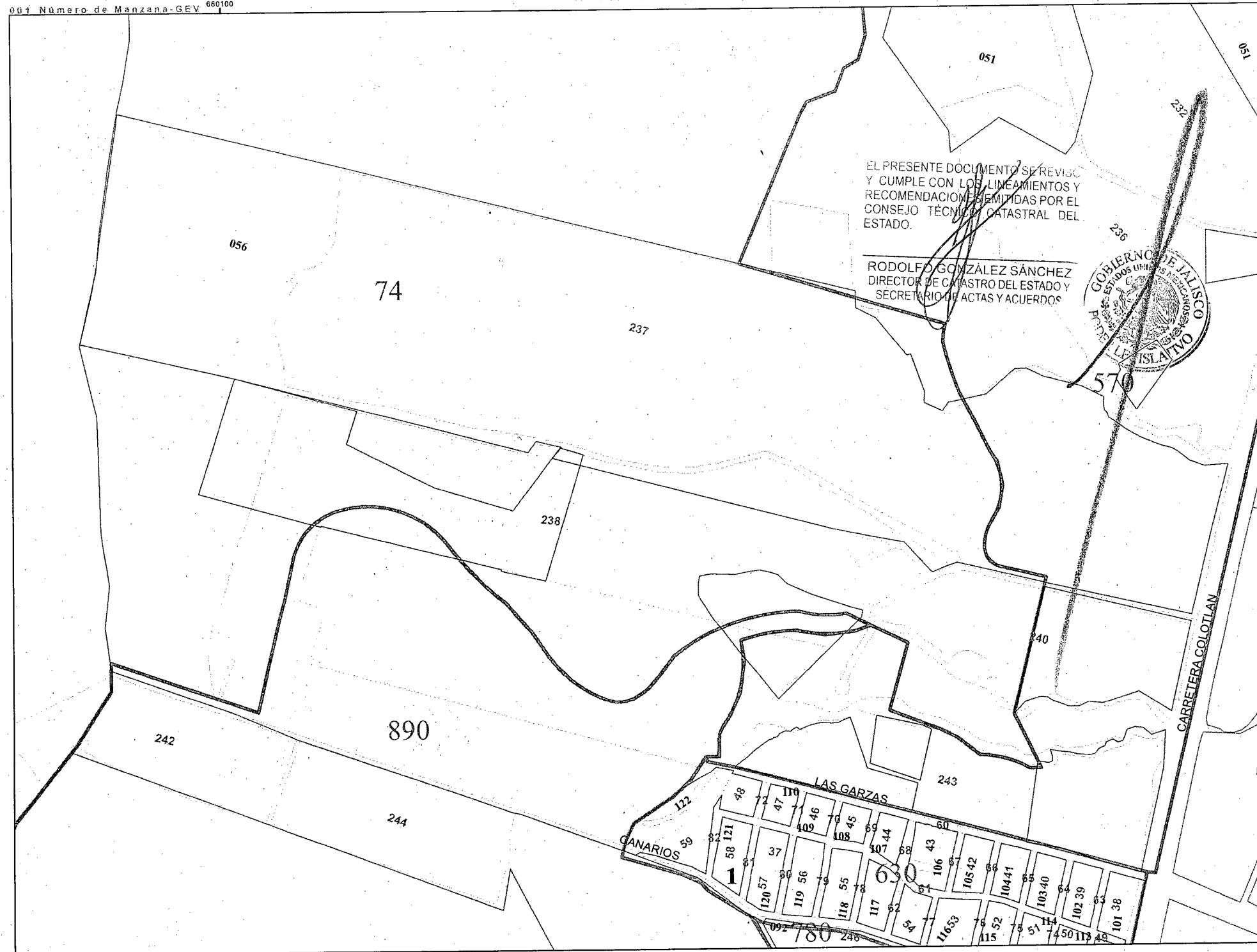
CONSEJO TÉCNICO CATASTRAL MUNICIPAL	CONSEJO TÉCNICO CATASTRAL DEL ESTADO
H. AYUNTAMIENTO DE ZAPOPAN	H. CONGRESO DEL ESTADO

- COLONIAS O FRACCIONAMIENTOS
- 1 FLAMINGOS
  - 2 EL TARAY
  - 3 ALBATERRA
  - 4 MIRADOR DEL BOSQUE
  - 5 PEDREGAL DE MILPILLAS
  - 6 MANZANA 69
  - 7 MIRADOR DEL BOSQUE 8


PROYECCIÓN UTM 13N  
DATUM: WGS 1984  
ESCALA: 1:24,509  
ESCALA GRÁFICA







NOTA: SE AGREGARON LAS MANZANAS NUEVAS IMPLEMENTADAS EN EL SISTEMA GEV  
001 Número de Manzana-GEV 660100 ZONA CATASTRAL 66 "3G5"



19


  
 Gobierno de  
**Zapopan**

TABLAS DE VALORES  
2025

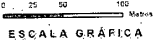
CONSEJO TÉCNICO CATASTRAL MUNICIPAL 	CONSEJO TÉCNICO CATASTRAL DEL ESTADO 
H. AYUNTAMIENTO DE ZAPOPAN 	H. CONGRESO DEL ESTADO 

COLONIAS O FRACCIONAMIENTOS

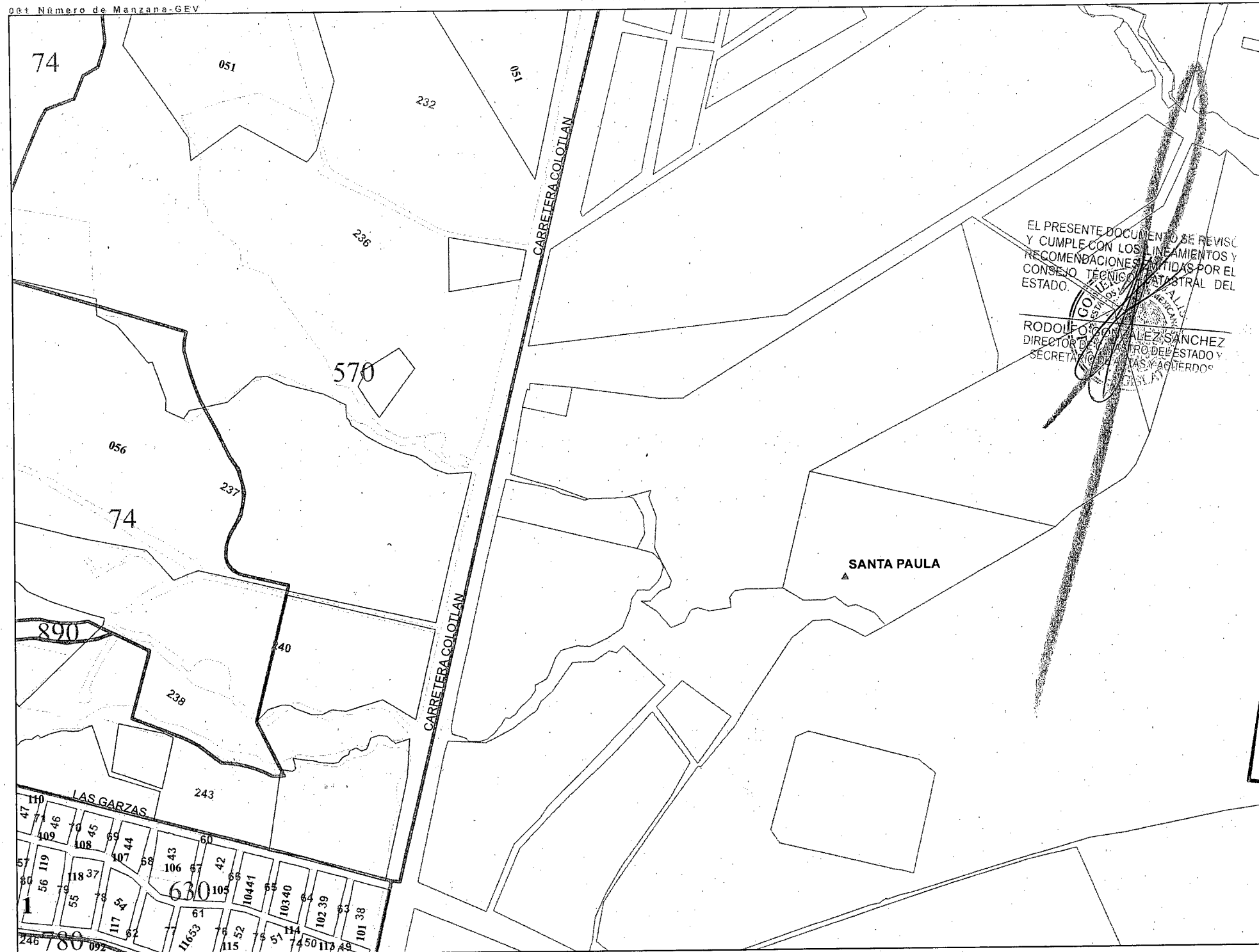
- 1 FLAMINGOS
- 2 EL TARAY
- 3 ALBATERRA
- 4 MIRADOR DEL BOSQUE
- 5 PEDREGAL DE MILPILLAS
- 6 MANZANA 69
- 7 MIRADOR DEL BOSQUE 8

**COPIA CERTIFICADA  
REVISADO  
COTEJADO**


PROYECCIÓN UTM 13N  
 DATUM: WGS 1984  
 ESCALA: 1:24,500


 ESCALA GRÁFICA



NOTA: SE AGREGARON LAS MANZANAS NUEVAS IMPLEMENTADAS EN EL SISTEMA GEV ZONA CATASTRAL 66 "3G5"  
001 Número de Manzana-GEV



**20**

  
Gobierno de  
**Zapopan**

TABLAS DE VALORES  
2025

CONSEJO TÉCNICO CATASTRAL MUNICIPAL 	CONSEJO TÉCNICO CATASTRAL DEL ESTADO
H. AYUNTAMIENTO DE ZAPOPAN 	H. CONGRESO DEL ESTADO

**COLONIAS O FRACCIONAMIENTOS**

- 1 FLAMINGOS
- 2 EL TARAY
- 3 ALBATERRA
- 4 MIRADOR DEL BOSQUE
- 5 PEDREGAL DE MILPILLAS
- 6 MANZANA 69
- 7 MIRADOR DEL BOSQUE 8

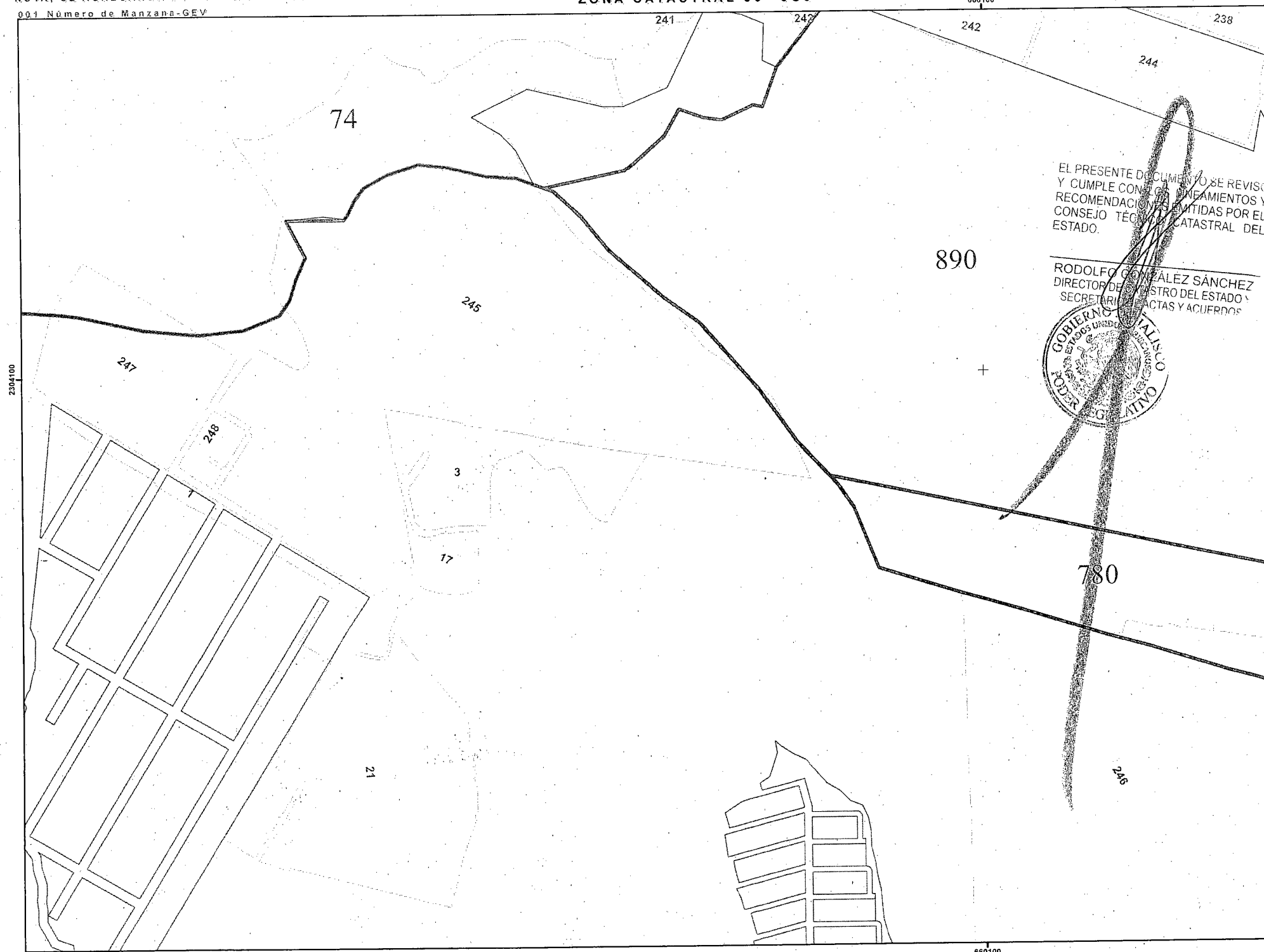
**COPIA CERTIFICADA  
REVISADO  
COTEJADO**

PROYECCIÓN UTM 13N  
DATUM: WGS 1984  
ESCALA: 1:24,500

0 25 50 100  
Metros  
ESCALA GRÁFICA

NOTA: SE AGREGARON LAS MANZANAS NUEVAS IMPLEMENTADAS EN EL SISTEMA GEV  
001 Número de Manzana-GEV

ZONA CATASTRAL 66 "3G5"



EL PRESENTE DOCUMENTO SE REVISÓ Y CUMPLE CON LOS REQUISITOS Y RECOMENDACIONES EMITIDAS POR EL CONSEJO TÉCNICO CATASTRAL DEL ESTADO.

RODOLFO GONZÁLEZ SÁNCHEZ  
DIRECTOR DE REGISTRO DEL ESTADO  
SECRETARÍA DE ACTAS Y ACUERDOS



21

Gobierno de  
Zapopan

TABLAS DE VALORES  
2025

CONSEJO TÉCNICO CATASTRAL MUNICIPAL	CONSEJO TÉCNICO CATASTRAL DEL ESTADO
H. AYUNTAMIENTO DE ZAPOPAN	H. CONGRESO DEL ESTADO

- COLONIAS O FRACCIONAMIENTOS
- 1 FLAMINGOS
  - 2 EL TARAY
  - 3 ALBATERRA
  - 4 MIRADOR DEL BOSQUE
  - 5 PEDREGAL DE MILPILLAS
  - 6 MANZANA 69
  - 7 MIRADOR DEL BOSQUE 8

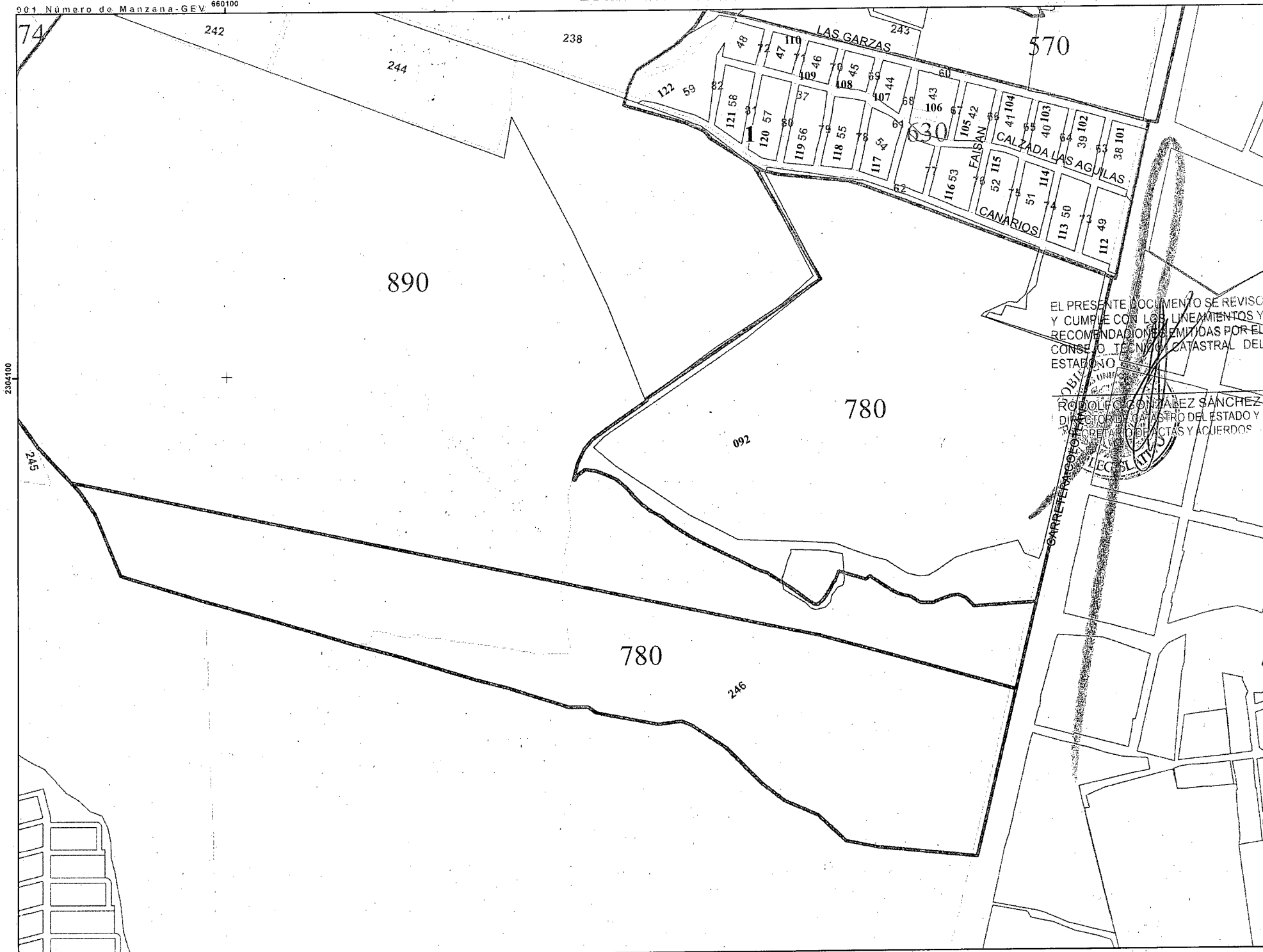
COPIA CERTIFICADA  
REVISADO  
COTEJADO

PROYECCIÓN UTM 13N  
DATUM: WGS 1984  
ESCALA: 1:24,000  
ESCALA GRÁFICA

# EL ESTADO DE JALISCO

PERIÓDICO OFICIAL

NOTA; SE AGREGARON LAS MANZANAS NUEVAS IMPLEMENTADAS EN EL SISTEMA GEV  
901 Número de Manzana-GEV 660100 ZONA CATASTRAL 66 "3G5"



22

473

Gobierno de  
**Zapopan**

TABLAS DE VALORES  
2025

CONSEJO TÉCNICO CATASTRAL MUNICIPAL	CONSEJO TÉCNICO CATASTRAL DEL ESTADO
H. AYUNTAMIENTO DE ZAPOPAN	H. CONGRESO DEL ESTADO

COLONIAS O FRACCIONAMIENTOS

- 1 FLAMINGOS
- 2 EL TARAY
- 3 ALBATERRA
- 4 MIRADOR DEL BOSQUE
- 5 PEDREGAL DE MILPILLAS
- 6 MANZANA 69
- 7 MIRADOR DEL BOSQUE 8

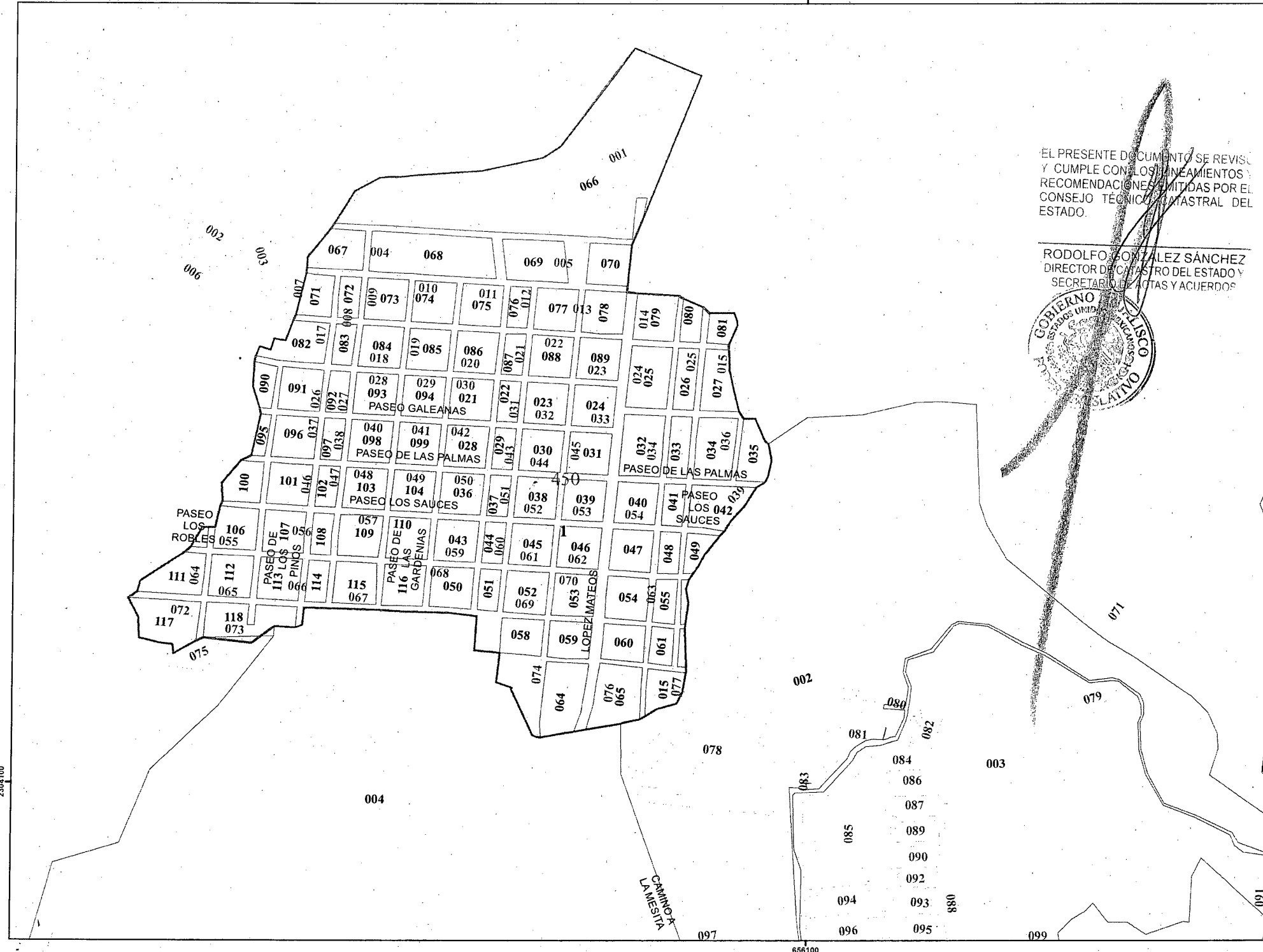
**COPIA CERTIFICADA  
REVISADO  
COTEJADO**

PROYECCIÓN UTM 13N  
DATUM: WGS 1984  
ESCALA: 1:24,500

0 25 50 100  
Metros  
ESCALA GRÁFICA

EL ESTADO DE JALISCO  
PERIÓDICO OFICIAL


NOTA: SE AGREGARON LAS MANZANAS NUEVAS IMPLEMENTADAS EN EL SISTEMA GEV  
001 Número de Manzana-GEV ZONA CATASTRAL 69 "3E6" 038.00



EL PRESENTE DOCUMENTO SE REVISÓ Y CUMPLE CON LOS LINEAMIENTOS Y RECOMENDACIONES EMITIDAS POR EL CONSEJO TÉCNICO CATASTRAL DEL ESTADO.

RODOLFO GONZÁLEZ SÁNCHEZ  
DIRECTOR DE CATASTRO DEL ESTADO Y SECRETARIO DE ACTAS Y ACUERDOS







477

Gobierno de Jalisco  
**Zapopan**


TABLAS DE VALORES  
2025

CONSEJO TÉCNICO CATASTRAL MUNICIPAL	CONSEJO TÉCNICO CATASTRAL DEL ESTADO
	
H. AYUNTAMIENTO DE ZAPOPAN	H. CONGRESO DEL ESTADO
	

COLONIAS, FRACCIONAMIENTOS Y CONDOMINIOS

1 LA MESITA

**COPIA CERTIFICADA**  
**REVISADO**  
**COTEJADO**

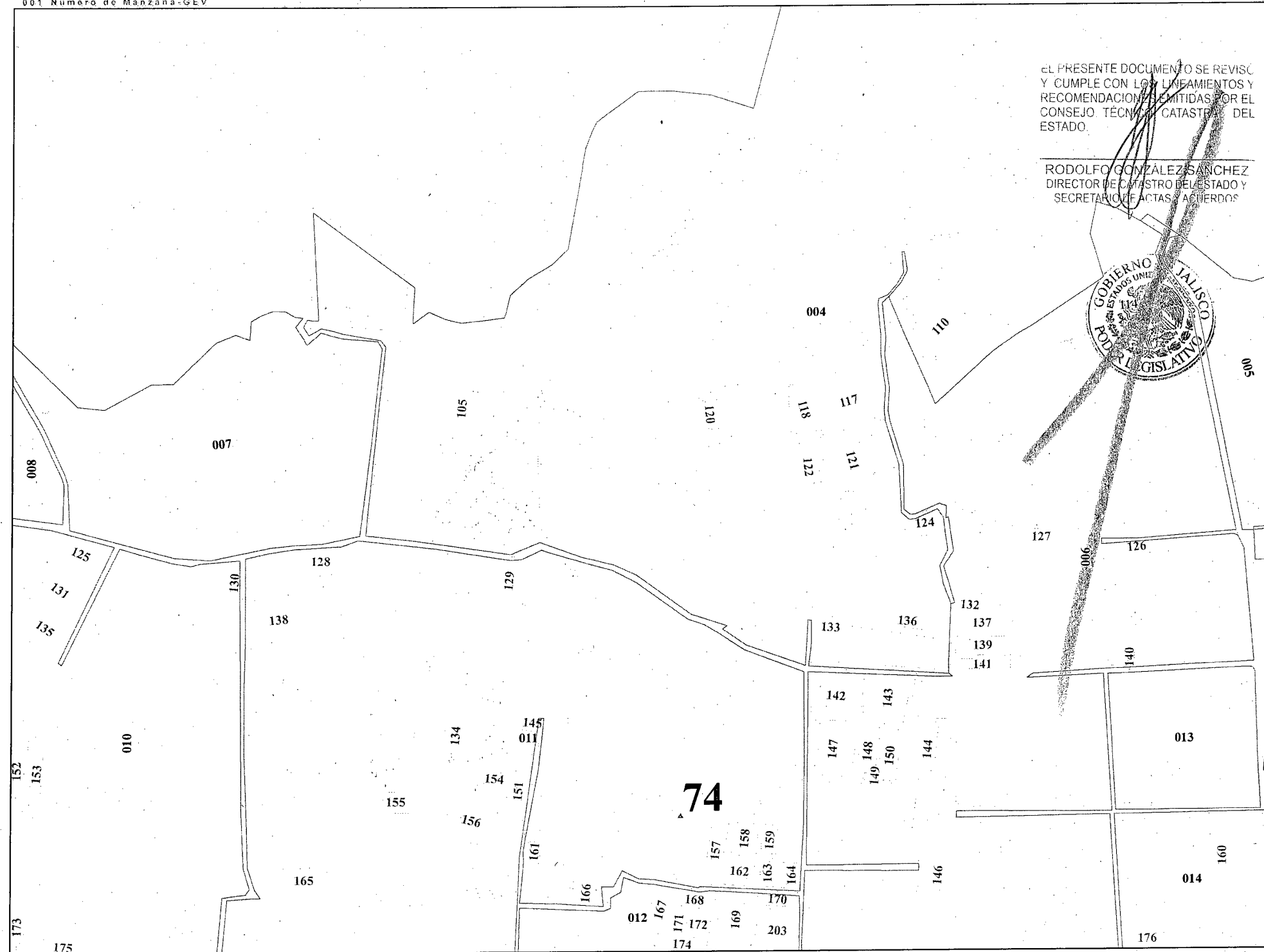



PROYECCIÓN UTM 13N  
DATUM: WGS 1984  
ESCALA: 1:24,509  
ESCALA GRÁFICA

# EL ESTADO DE JALISCO

PERIÓDICO OFICIAL

NOTA: SE AGREGARON LAS MANZANAS NUEVAS IMPLEMENTADAS EN EL SISTEMA GEV  
001 Número de Manzana-GEV **ZONA CATASTRAL 69 "3E6"**



 **975**  
Gobierno del Estado de Jalisco  
**Zapopan**

TABLAS DE VALORES  
2025

CONSEJO TÉCNICO CATASTRAL MUNICIPAL	CONSEJO TÉCNICO CATASTRAL DEL ESTADO
H. AYUNTAMIENTO DE ZAPOPAN	H. CONGRESO DEL ESTADO

COLONIAS, FRACCIONAMIENTOS Y CONDOMINIOS  
1 LA MESITA

**COPIA CERTIFICADA  
REVISADO  
COTEJADO**

PROYECCIÓN UTM 13N  
DATUM: WGS 1984  
ESCALA: 1:24,500

ESCALA GRÁFICA  
0 20 40 60 80 100 metros

NOTA: SE AGREGARON LAS MANZANAS NUEVAS IMPLEMENTADAS EN EL SISTEMA GEV  
001 Número de Manzana-GEV

ZONA CATASTRAL 69 "3E6"



EL PRESENTE DOCUMENTO SE REVISÓ Y CUMPLE CON LOS LINEAMIENTOS Y RECOMENDACIONES EMITIDAS POR EL CONSEJO TÉCNICO CATASTRAL DEL ESTADO.

RODOLFO GONZÁLEZ SÁNCHEZ  
DIRECTOR DE CATASTRO DEL ESTADO Y SECRETARÍA DE NOTAS Y ACUERDOS



TABLAS DE VALORES  
2025

CONSEJO TÉCNICO CATASTRAL MUNICIPAL	CONSEJO TÉCNICO CATASTRAL DEL ESTADO
H. AYUNTAMIENTO DE ZAPOPAN	H. CONGRESO DEL ESTADO

COLONIAS, FRACCIONAMIENTOS Y CONDOMINIOS

1 LA MESITA

**COPIA CERTIFICADA  
REVISADO  
COTEJADO**

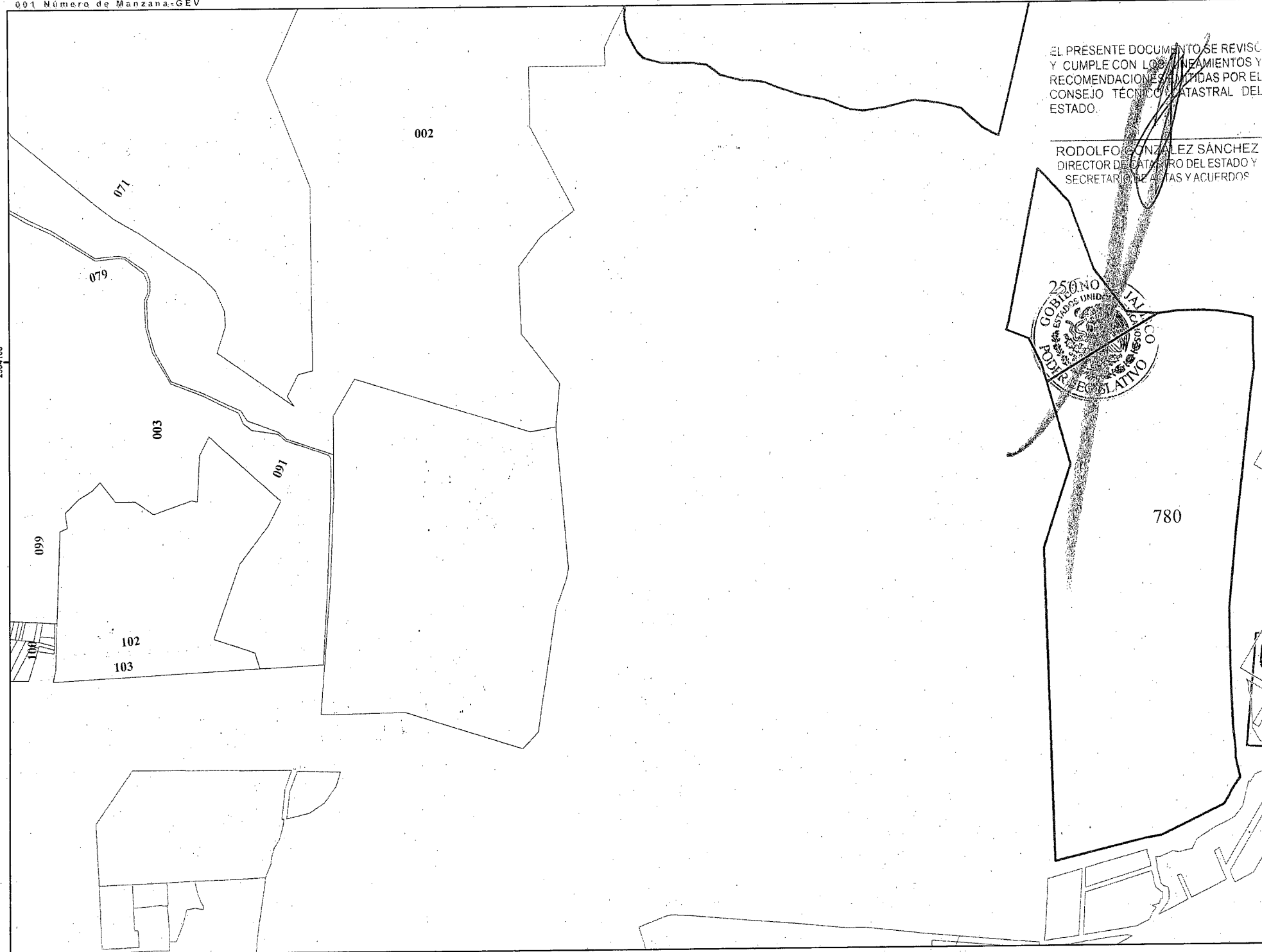
PROYECCIÓN UTM 13N  
DATUM: WGS 1984  
ESCALA: 1:24,509

ESCALA GRÁFICA

# EL ESTADO DE JALISCO

PERIÓDICO OFICIAL

NOTA: SE AGREGARON LAS MANZANAS NUEVAS IMPLEMENTADAS EN EL SISTEMA GEV  
001 Número de Manzana-GEV **ZONA CATASTRAL 69 "3E6"**



EL PRESENTE DOCUMENTO SE REVISÓ Y CUMPLE CON LOS REQUISITOS Y RECOMENDACIONES EMITIDAS POR EL CONSEJO TÉCNICO CATASTRAL DEL ESTADO.

RODOLFO GONZÁLEZ SÁNCHEZ  
DIRECTOR DE CATASTRO DEL ESTADO Y SECRETARÍA DE OBRAS Y ACUERDOS



**COPIA CERTIFICADA  
REVISADO  
COTEJADO**



Gobierno del Estado de Jalisco  
**Zapopan**

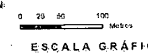
TABLAS DE VALORES  
2025

CONSEJO TÉCNICO CATASTRAL MUNICIPAL	CONSEJO TÉCNICO CATASTRAL DEL ESTADO
H. AYUNTAMIENTO DE ZAPOPAN	H. CONGRESO DEL ESTADO

COLONIAS, FRACCIONAMIENTOS Y CONDOMINIOS

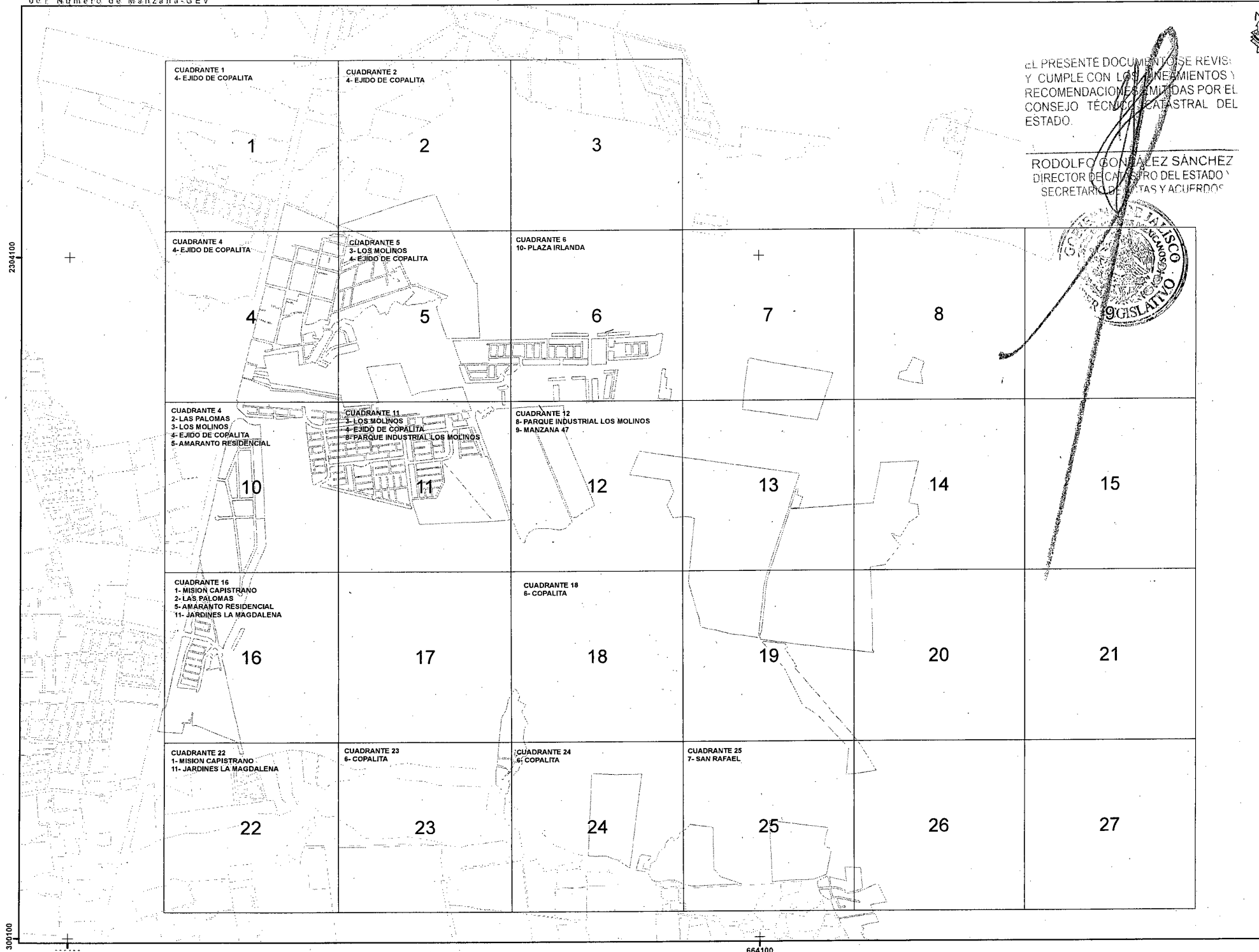
1 LA MESITA

PROYECCIÓN UTM 13N  
DATUM: WGS 1984  
ESCALA: 1:24,509







NOTA: SE AGREGARON LAS MANZANAS NUEVAS IMPLEMENTADAS EN EL SISTEMA GEV  
001 660100 Número de Manzana-GEV ZONA CATASTRAL 70 "3H6" 664100



EL PRESENTE DOCUMENTO SE REVISÓ Y CUMPLE CON LOS REQUISITOS Y RECOMENDACIONES EMITIDAS POR EL CONSEJO TÉCNICO CATASTRAL DEL ESTADO.





RODOLFO GONZÁLEZ SÁNCHEZ  
DIRECTOR DE CATASTRO DEL ESTADO  
SECRETARÍA DE PLANEACIÓN Y ACUERDOS





Gobierno de  
**Zapopan**

TABLAS DE VALORES  
2025

 CONSEJO TÉCNICO CATASTRAL MUNICIPAL	 CONSEJO TÉCNICO CATASTRAL DEL ESTADO
 H. AYUNTAMIENTO DE ZAPOPAN	 H. CONGRESO DEL ESTADO

**COLONIAS, FRACCIONAMIENTOS Y CONDOMINIOS**

- 1 MISION CAPISTRANO
- 2 LAS PALOMAS
- 3 LOS MOLINOS
- 4 EJIDO DE COPALITA
- 5 AMARANTO RESIDENCIAL
- 6 COPALITA
- 7 SAN RAFAEL
- 8 PARQUE INDUSTRIAL LOS MOLINOS
- 9 MANZANA 47
- 10 PLAZA IRLANDA
- 11 JARDINES LA MAGDALENA
- 12 MANZANA 47 LOTE 6
- 13 MANZANA 57 LOTE 1
- 14 MANZANA 56 LOTE 1
- 15 MANZANA 47 LOTE 4
- 16 MANZANA 47 LOTE 6A
- 17 MANZANA 47 LOTE 5
- 18 MANZANA 47 LOTE 2

COPIA CERTIFICADA  
REVISADO  
COTEJADO

PROYECCIÓN UTM 13N  
DATUM: WGS 1984  
ESCALA: 1:24,509

2304100  
664100  
ESCALA GRÁFICA

# EL ESTADO DE JALISCO

PERIÓDICO OFICIAL

NOTA: SE AGREGARON LAS MANZANAS NUEVAS IMPLEMENTADAS EN EL SISTEMA GEV  
001 Número de Manzana-GEV ZONA CATASTRAL 70 "3H6"



**Gobierno de Zapopan**  
479

TABLAS DE VALORES  
2025

CONSEJO TÉCNICO CATASTRAL MUNICIPAL	CONSEJO TÉCNICO CATASTRAL DEL ESTADO
H. AYUNTAMIENTO DE ZAPOPAN	H. CONGRESO DEL ESTADO

COLONIAS, FRACCIONAMIENTOS Y CONDOMINIOS

- 1 MISION CAPISTRANO
- 2 LAS PALOMAS
- 3 LOS MOLINOS
- 4 EJIDO DE COPALITA
- 5 AMARANTO RESIDENCIAL
- 6 COPALITA
- 7 SAN RAFAEL
- 8 PARQUE INDUSTRIAL LOS MOLINOS
- 9 MANZANA 47
- 10 PLAZA IRLANDA
- 11 JARDINES LA MAGDALENA

PROYECCIÓN UTM 13N  
DATUM: WGS 1984  
ESCALA: 1:24,500

ESCALA GRÁFICA

NOTA: SE AGREGARON LAS MANZANAS NUEVAS IMPLEMENTADAS EN EL SISTEMA GEV  
001 Número de Manzana-GEV ZONA CATASTRAL 70 "3H6"





EL PRESENTE DOCUMENTO SE REVISÓ Y CUMPLE CON LOS REQUISITOS Y RECOMENDACIONES EMITIDAS POR EL CONSEJO TÉCNICO CATASTRAL DEL ESTADO.

RODOLFO GONZÁLEZ SÁNCHEZ  
DIRECTOR DE CATASTRO DEL ESTADO Y  
SECRETARIO DE ASUNTOS Y ACUERDOS




  
 Gobierno de  
**Zapopan**  
 TABLAS DE VALORES  
 2025

CONSEJO TÉCNICO CATASTRAL MUNICIPAL	CONSEJO TÉCNICO CATASTRAL DEL ESTADO
	
H. AYUNTAMIENTO DE ZAPOPAN	H. CONGRESO DEL ESTADO
	

- COLONIAS, FRACCIONAMIENTOS Y CONDOMINIOS
- 1 MISIÓN CAPISTRANO
  - 2 LAS PALOMAS
  - 3 LOS MOLINOS
  - 4 EJIDO DE COPALITA
  - 5 AMARANTO RESIDENCIAL
  - 6 COPALITA
  - 7 SAN RAFAEL
  - 8 PARQUE INDUSTRIAL LOS MOLINOS
  - 9 MANZANA 47
  - 10 PLAZA IRLANDA
  - 11 JARDINES LA MAGDALENA

COPIA CERTIFICADA  
REVISADO  
COTEJADO

PROYECCIÓN UTM 13N  
DATUM: WGS 1984  
ESCALA: 1:24,509

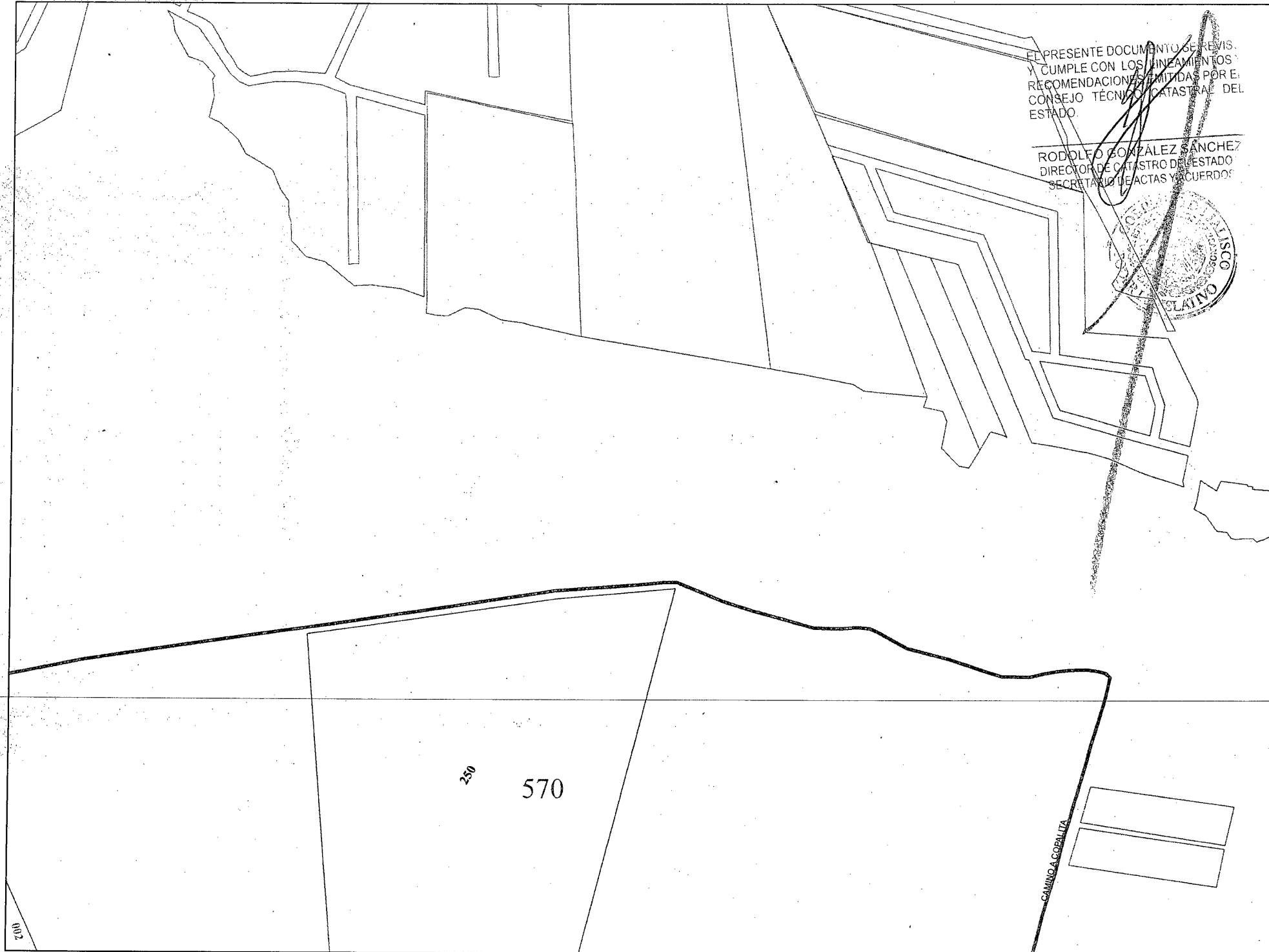


ESCALA GRÁFICA

# EL ESTADO DE JALISCO



PERIÓDICO OFICIAL

NOTA: SE AGREGARON LAS MANZANAS NUEVAS IMPLEMENTADAS EN EL SISTEMA GEV  
001 Número de Manzana-GEV **ZONA CATASTRAL 7.0 "3H6"**



EL PRESENTE DOCUMENTO SE REVISÓ Y CUMPLE CON LOS LINEAMIENTOS Y RECOMENDACIONES EMITIDAS POR EL CONSEJO TÉCNICO CATASTRAL DEL ESTADO.

RODOLFO GONZÁLEZ SÁNCHEZ  
DIRECTOR DE CATASTRO DEL ESTADO  
SECRETARÍA DE ACTAS Y ACUERDOS



TABLAS DE VALORES  
2025

CONSEJO TÉCNICO CATASTRAL MUNICIPAL	CONSEJO TÉCNICO CATASTRAL DEL ESTADO
H. AYUNTAMIENTO DE ZAPOPAN	H. CONGRESO DEL ESTADO

- COLONIAS, FRACCIONAMIENTOS Y CONDOMINIOS**
- 1 MISION CAPISTRANO
  - 2 LAS PALOMAS
  - 3 LOS MOLINOS
  - 4 EJIDO DE COPALITA
  - 5 AMARANTO RESIDENCIAL
  - 6 COPALITA
  - 7 SAN RAFAEL
  - 8 PARQUE INDUSTRIAL LOS MOLINOS
  - 9 MANZANA 47
  - 10 PLAZA IRLANDA
  - 11 JARDINES LA MAGDALENA

**COPIA CERTIFICADA  
REVISADO  
COTEJADO**


PROYECCIÓN UTM 13N  
DATUM: WGS 1984  
ESCALA: 1:24,509







NOTA: SE AGREGARON LAS MANZANAS NUEVAS IMPLEMENTADAS EN EL SISTEMA GEV  
001 Número de Manzana-GEV ZONA CATASTRAL 70 "3H6"



4824

  
 Gobierno de  
**Zapopan**

TABLAS DE VALORES  
 2025

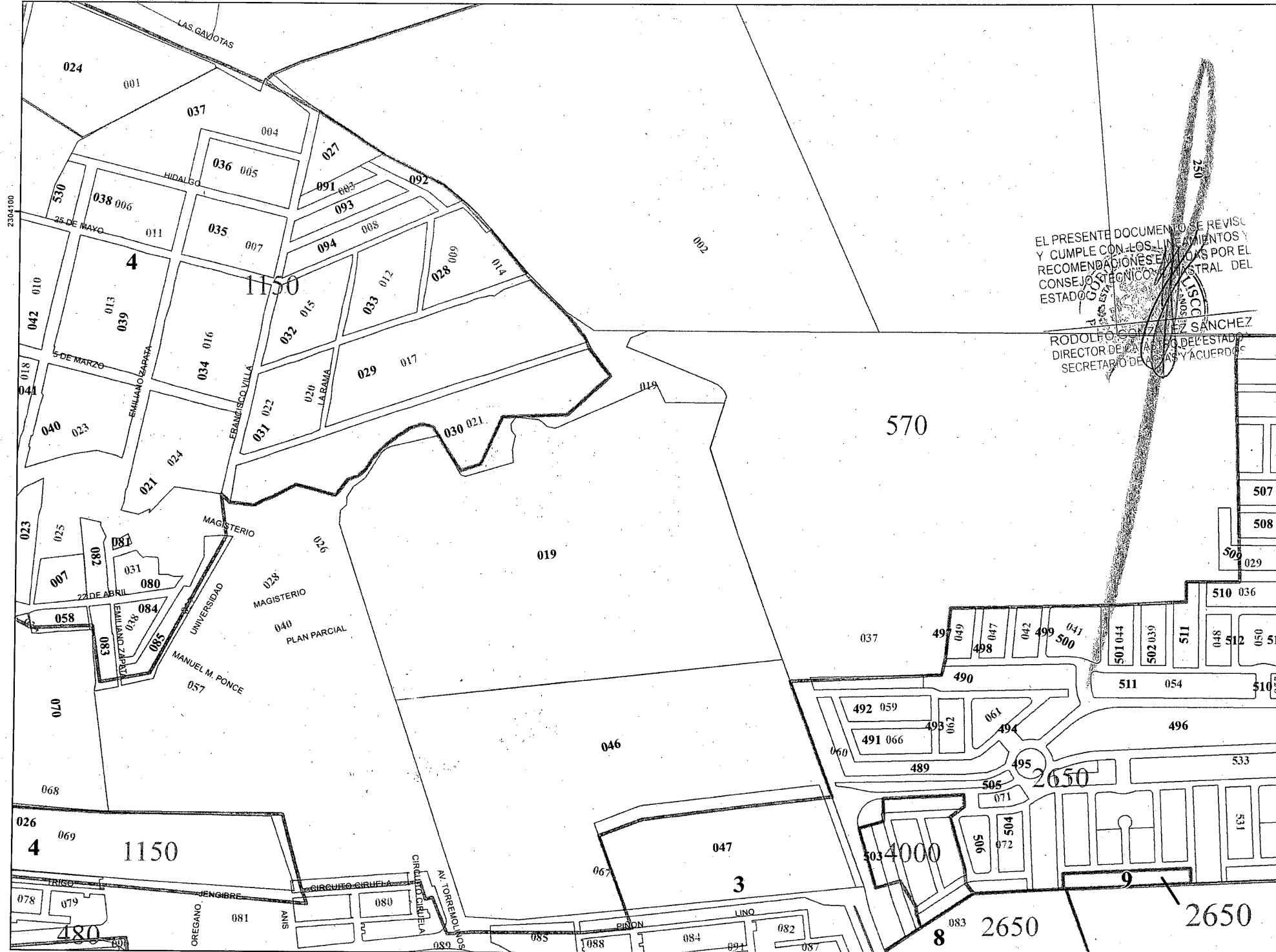
CONSEJO TÉCNICO CATASTRAL MUNICIPAL 	CONSEJO TÉCNICO CATASTRAL DEL ESTADO 
H. AYUNTAMIENTO DE ZAPOPAN 	H. CONGRESO DEL ESTADO 

**COLONIAS, FRACCIONAMIENTOS Y CONDOMINIOS**  
 1 MISION CAPISTRANO  
 2 LAS PALOMAS  
 3 LOS MOLINOS  
 4 EJIDO DE COPALITA  
 5 AMARANTO RESIDENCIAL  
 6 COPALITA  
 7 SAN RAFAEL  
 8 PARQUE INDUSTRIAL LOS MOLINOS  
 9 MANZANA 47  
 10 PLAZA IRLANDA  
 11 JARDINES LA MAGDALENA

**COPIA CERTIFICADA  
REVISADO  
COTEJADO**

PROYECCIÓN UTM 13N  
 DATUM: WGS 1984  
 ESCALA: 1:24,500      ESCALA GRÁFICA

NOTA: SE AGREGARON LAS MANZANAS NUEVAS IMPLEMENTADAS EN EL SISTEMA GEV  
001 Número de Manzana-GEV ZONA CATASTRAL 70 "3H6"



EL PRESENTE DOCUMENTO SE REVISÓ Y CUMPLE CON LOS LINEAMIENTOS Y RECOMENDACIONES HECHAS POR EL CONSEJO TÉCNICO CATASTRAL DEL ESTADO DE JALISCO

RODOLFO GONZÁLEZ SÁNCHEZ  
DIRECTOR DE CATASTRO DEL ESTADO DE JALISCO  
SECRETARIO DE ECONOMÍA Y ACUERDOS

**Gobierno del Estado de Jalisco**  
**Zapopan**

TABLAS DE VALORES  
2025

CONSEJO TÉCNICO CATASTRAL MUNICIPAL	CONSEJO TÉCNICO CATASTRAL DEL ESTADO
H. AYUNTAMIENTO DE ZAPOPAN	H. CONGRESO DEL ESTADO DE JALISCO

**COLONIAS, FRACCIONAMIENTOS Y CONDOMINIOS**

- 1 MISION CAPISTRANO
- 2 LAS PALOMAS
- 3 LOS MOLINOS
- 4 EJIDO DE COPALITA
- 5 AMARANTO RESIDENCIAL
- 6 COPALITA
- 7 SAN RAFAEL
- 8 PARQUE INDUSTRIAL LOS MOLINOS
- 9 MANZANA 47
- 10 PLAZA IRLANDA
- 11 JARDINES LA MAGDALENA

**COPIA CERTIFICADA**  
**REVISADO**  
**COTEJADO**


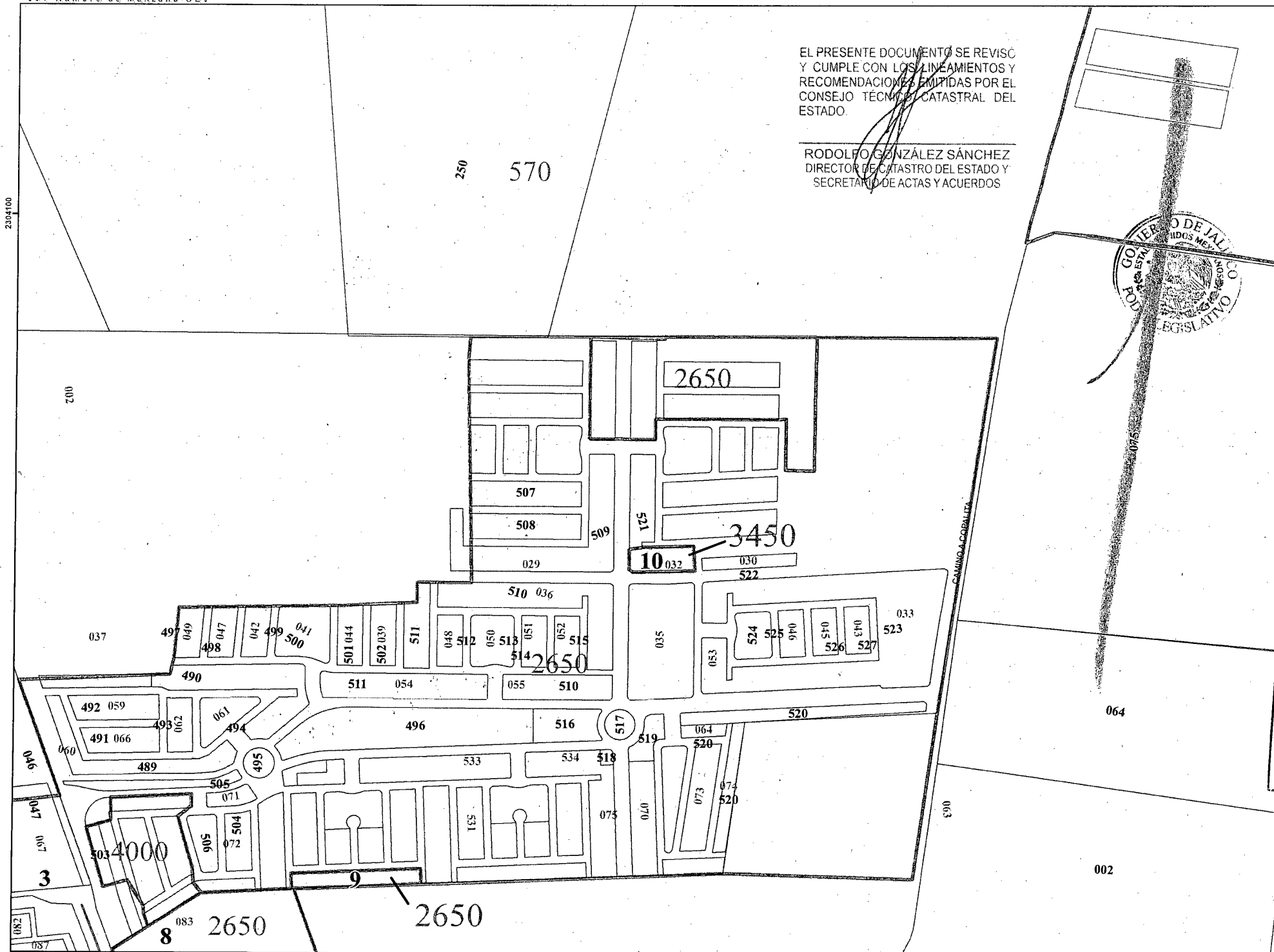
PROYECCIÓN UTM 13N  
DATUM: WGS 1984  
ESCALA: 1:24,500

0 25 50 100 Metros  
ESCALA GRÁFICA

NOTA: SE AGREGARON LAS MANZANAS NUEVAS IMPLEMENTADAS EN EL SISTEMA GEV  
001 Número de Manzana-GEV ZONA CATASTRAL 70 "3H6"

EL PRESENTE DOCUMENTO SE REVISÓ  
Y CUMPLE CON LOS LINEAMIENTOS Y  
RECOMENDACIONES EMITIDAS POR EL  
CONSEJO TÉCNICO CATASTRAL DEL  
ESTADO.

RODOLFO GONZÁLEZ SÁNCHEZ  
DIRECTOR DE CATASTRO DEL ESTADO Y  
SECRETARIO DE ACTAS Y ACUERDOS



4876

**Gobierno de  
Zapopan**

TABLAS DE VALORES  
2025

CONSEJO TÉCNICO CATASTRAL MUNICIPAL	CONSEJO TÉCNICO CATASTRAL DEL ESTADO
H. AYUNTAMIENTO DE ZAPOPAN	H. CONGRESO DEL ESTADO

- COLONIAS, FRACCIONAMIENTOS  
Y CONDOMINIOS**
- 1 MISION CAPISTRANO
  - 2 LAS PALOMAS
  - 3 LOS MOLINOS
  - 4 EJIDO DE COPALITA
  - 5 AMARANTO RESIDENCIAL
  - 6 COPALITA
  - 7 SAN RAFAEL
  - 8 PARQUE INDUSTRIAL LOS MOLINOS
  - 9 MANZANA 47
  - 10 PLAZA IRLANDA
  - 11 JARDINES LA MAGDALENA

**COPIA CERTIFICADA  
REVISADO  
COTEJADO**

PROYECCIÓN UTM 13N  
DATUM: WGS 1984  
ESCALA: 1:24,899

0 25 50 100  
Metros  
ESCALA GRÁFICA

# EL ESTADO DE JALISCO

PERIÓDICO OFICIAL

NOTA: SE AGREGARON LAS MANZANAS NUEVAS IMPLEMENTADAS EN EL SISTEMA GEV. ZONA CATASTRAL 70 "3H6"  
001 Número de Manzana-GEV



485

Gobierno de  
**Zapopan**

TABLAS DE VALORES  
2025

CONSEJO TÉCNICO CATASTRAL MUNICIPAL	CONSEJO TÉCNICO CATASTRAL DEL ESTADO
H. AYUNTAMIENTO DE ZAPOPAN	H. CONGRESO DEL ESTADO

COLONIAS, FRACCIONAMIENTOS Y CONDOMINIOS

- 1 MISION CAPISTRANO
- 2 LAS PALOMAS
- 3 LOS MOLINOS
- 4 EJIDO DE COPALITA
- 5 AMARANTO RESIDENCIAL
- 6 COPALITA
- 7 SAN RAFAEL
- 8 PARQUE INDUSTRIAL LOS MOLINOS
- 9 MANZANA 47
- 10 PLAZA IRLANDA
- 11 JARDINES LA MAGDALENA

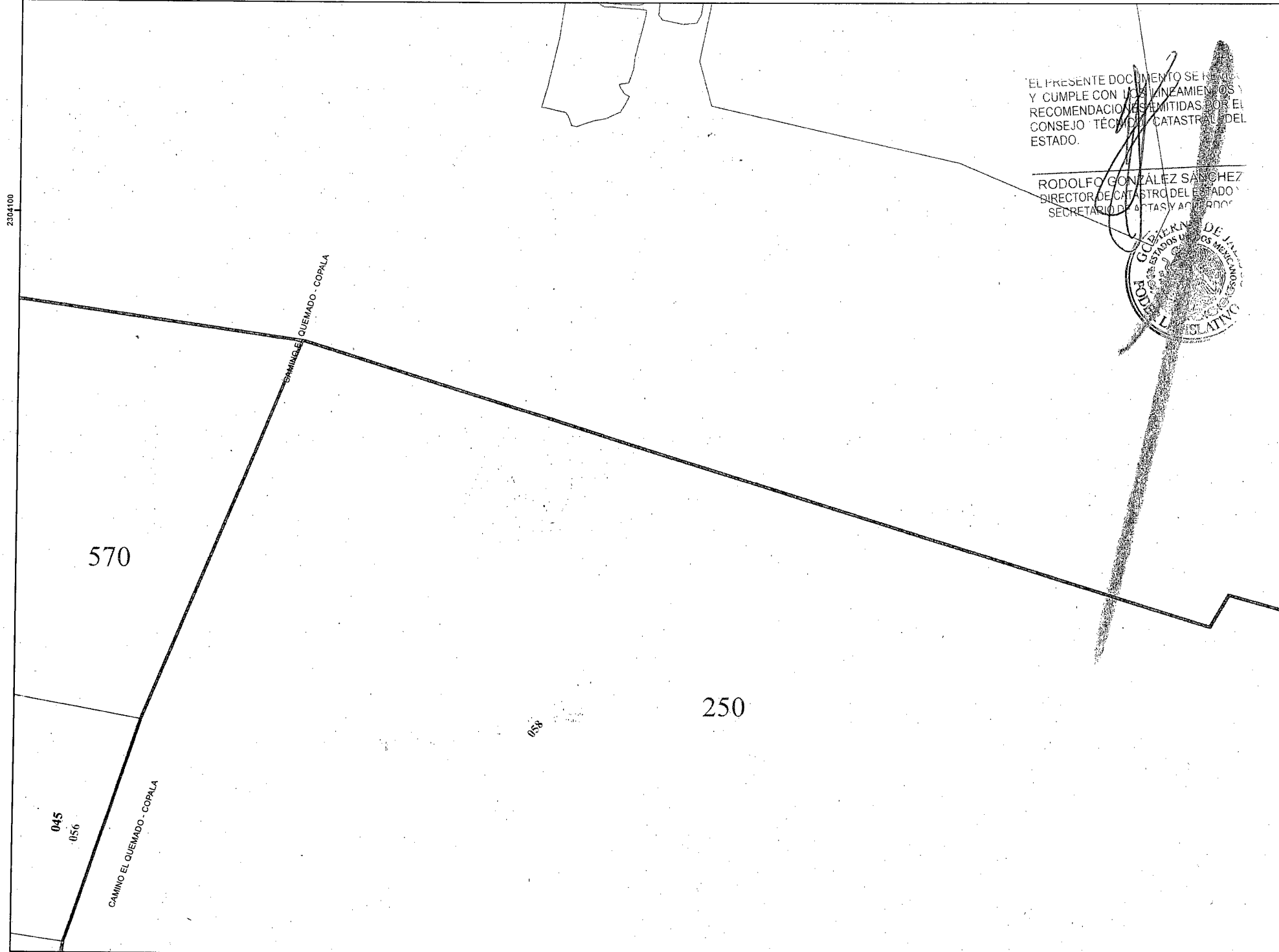
**COPIA CERTIFICADA  
REVISADO  
COTEJADO**

PROYECCIÓN UTM 13N  
DATUM: WGS 1984  
ESCALA: 1:24,500

0 25 50 100 Metros  
ESCALA GRÁFICA




NOTA: SE AGREGARON LAS MANZANAS NUEVAS IMPLEMENTADAS EN EL SISTEMA GEV  
001 Número de Manzana-GEV ZONA CATASTRAL 70 "3H6"



EL PRESENTE DOCUMENTO SE HIZO Y CUMPLE CON LOS LINEAMIENTOS Y RECOMENDACIONES EMITIDAS POR EL CONSEJO TÉCNICO CATASTRAL DEL ESTADO.

RODOLFO GONZÁLEZ SÁNCHEZ  
DIRECTOR DE CATASTRO DEL ESTADO  
SECRETARÍA DE AGUAS Y AEROPUERTOS



Gobierno de  
Zapopan

TABLAS DE VALORES  
2025

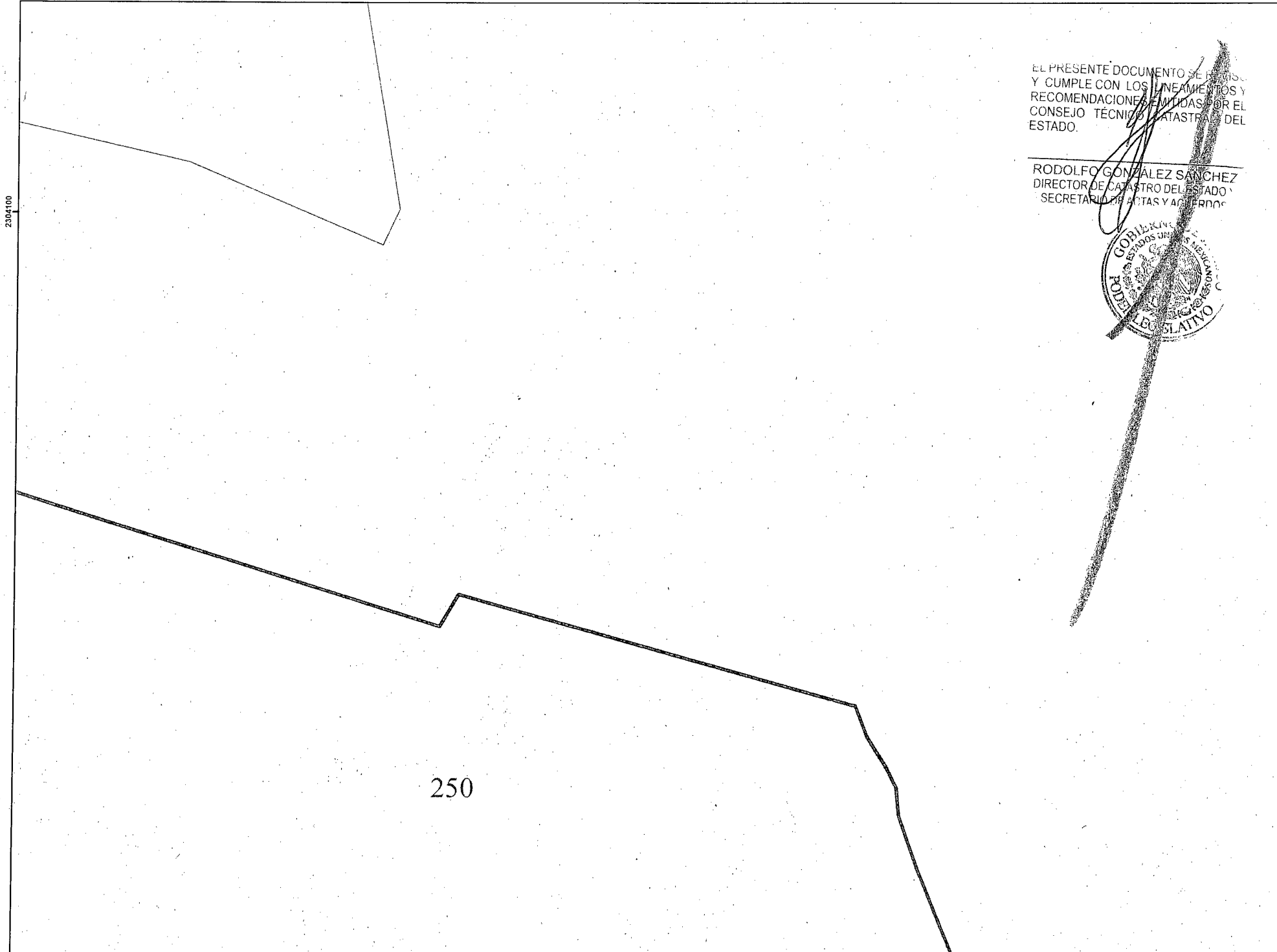
CONSEJO TÉCNICO CATASTRAL MUNICIPAL	CONSEJO TÉCNICO CATASTRAL DEL ESTADO
H. AYUNTAMIENTO DE ZAPOPAN	H. CONGRESO DEL ESTADO

- COLONIAS, FRACCIONAMIENTOS Y CONDOMINIOS
- 1 MISION CAPISTRANO
  - 2 LAS PALOMAS
  - 3 LOS MOLINOS
  - 4 EJIDO DE COPALITA
  - 5 AMARANTO RESIDENCIAL
  - 6 COPALITA
  - 7 SAN RAFAEL
  - 8 PARQUE INDUSTRIAL LOS MOLINOS
  - 9 MANZANA 47
  - 10 PLAZA IRLANDA
  - 11 JARDINES LA MAGDALENA

COPIA CERTIFICADA  
REVISADO  
COTEJADO


PROYECCIÓN UTM 13N  
DATUM: WGS 1984  
ESCALA: 1:24,500

NOTA: SE AGREGARON LAS MANZANAS NUEVAS IMPLEMENTADAS EN EL SISTEMA GEV  
001 Número de Manzana-GEV ZONA CATASTRAL 70 "3H6"



EL PRESENTE DOCUMENTO SE HA REVISADO Y CUMPLE CON LOS LINEAMIENTOS Y RECOMENDACIONES EMITIDAS POR EL CONSEJO TÉCNICO CATASTRAL DEL ESTADO.

RODOLFO GONZÁLEZ SÁNCHEZ  
DIRECTOR DE CATASTRO DEL ESTADO  
SECRETARÍA DE AGUAS Y AGRIEROS



4879

**Goobierno de  
Zapopan**

TABLAS DE VALORES  
2025

CONSEJO TÉCNICO CATASTRAL MUNICIPAL	CONSEJO TÉCNICO CATASTRAL DEL ESTADO
H. AYUNTAMIENTO DE ZAPOPAN	H. CONGRESO DEL ESTADO

**COLONIAS, FRACCIONAMIENTOS Y CONDOMINIOS**

- 1 MISION CAPISTRANO
- 2 LAS PALOMAS
- 3 LOS MOLINOS
- 4 EJIDO DE COPALITA
- 5 AMARANTO RESIDENCIAL
- 6 COPALITA
- 7 SAN RAFAEL
- 8 PARQUE INDUSTRIAL LOS MOLINOS
- 9 MANZANA 47
- 10 PLAZA IRLANDA
- 11 JARDINES LA MAGDALENA

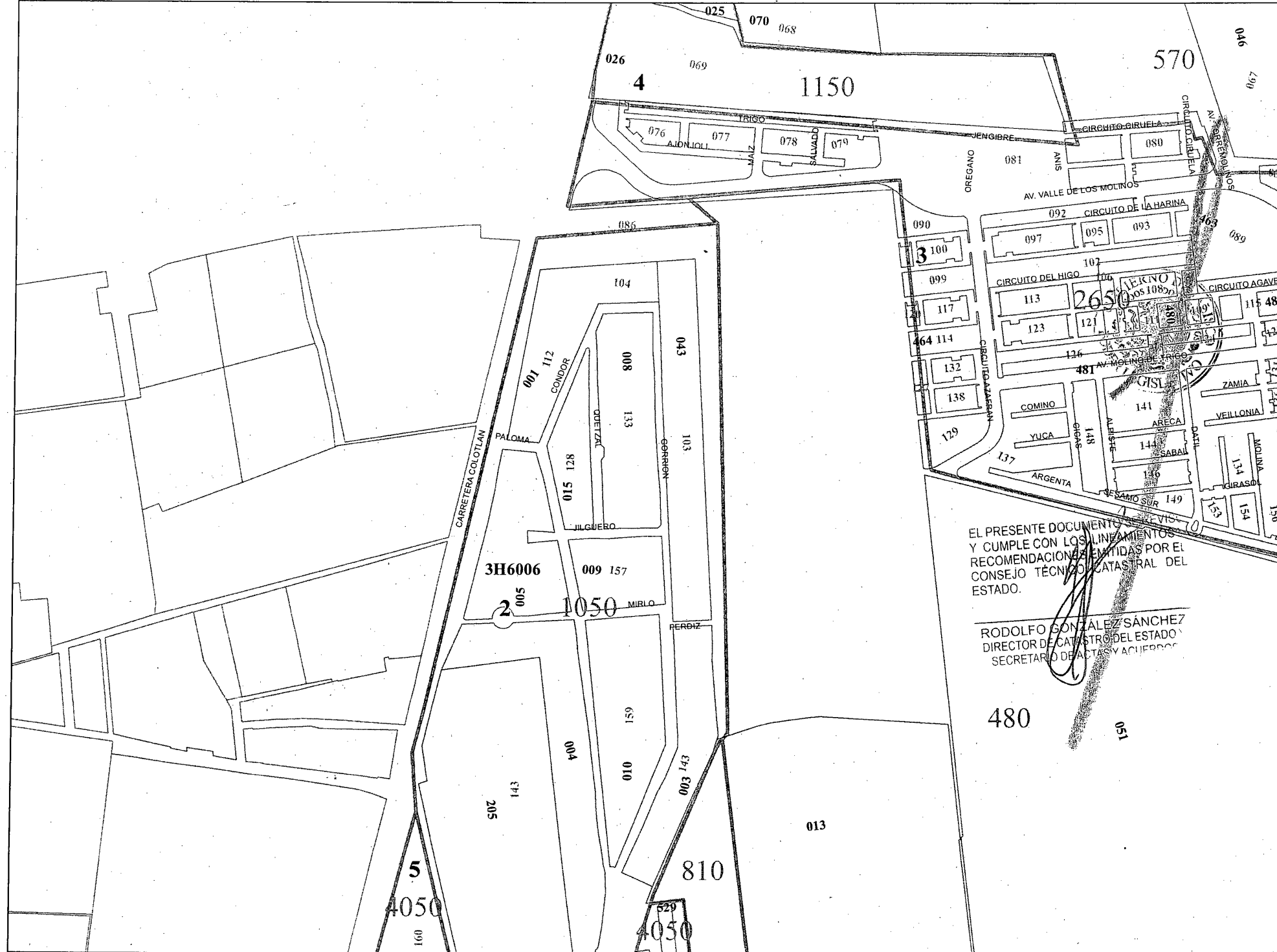
**COPIA CERTIFICADA  
REVISADO  
COTEJADO**

N

PROYECCIÓN UTM 13N  
DATUM: WGS 1984  
ESCALA: 1:24,809

ESCALA GRÁFICA  
0 25 50 100  
Metros


NOTA: SE AGREGARON LAS MANZANAS NUEVAS IMPLEMENTADAS EN EL SISTEMA GEV  
001 Número de Manzana-GEV ZONA CATASTRAL 70 "3H6"







EL PRESENTE DOCUMENTO  
Y CUMPLE CON LOS REQUISITOS  
RECOMENDACIONES EMITIDAS POR EL  
CONSEJO TÉCNICO CATASTRAL DEL  
ESTADO.

RODOLFO GONZÁLEZ SÁNCHEZ  
DIRECTOR DE CATASTRO DEL ESTADO  
SECRETARIO DE ACTAS Y ACUERDOS

988 10

  
Gobierno de  
**Zapopan**

TABLAS DE VALORES  
2025

CONSEJO TÉCNICO CATASTRAL MUNICIPAL 	CONSEJO TÉCNICO CATASTRAL DEL ESTADO 
H. AYUNTAMIENTO DE ZAPOPAN 	H. CONGRESO DEL ESTADO 

**COLONIAS, FRACCIONAMIENTOS Y CONDOMINIOS**

1. MISION CAPISTRANO
2. LAS PALOMAS
3. LOS MOLINOS
4. EJIDO DE COPALITA
5. AMARANTO RESIDENCIAL
6. COPALITA
7. SAN RAFAEL
8. PARQUE INDUSTRIAL LOS MOLINOS
9. MANZANA 47
10. PLAZA IRLANDA
11. JARDINES LA MAGDALENA

**COPIA CERTIFICADA  
REVISADO  
COTEJADO**

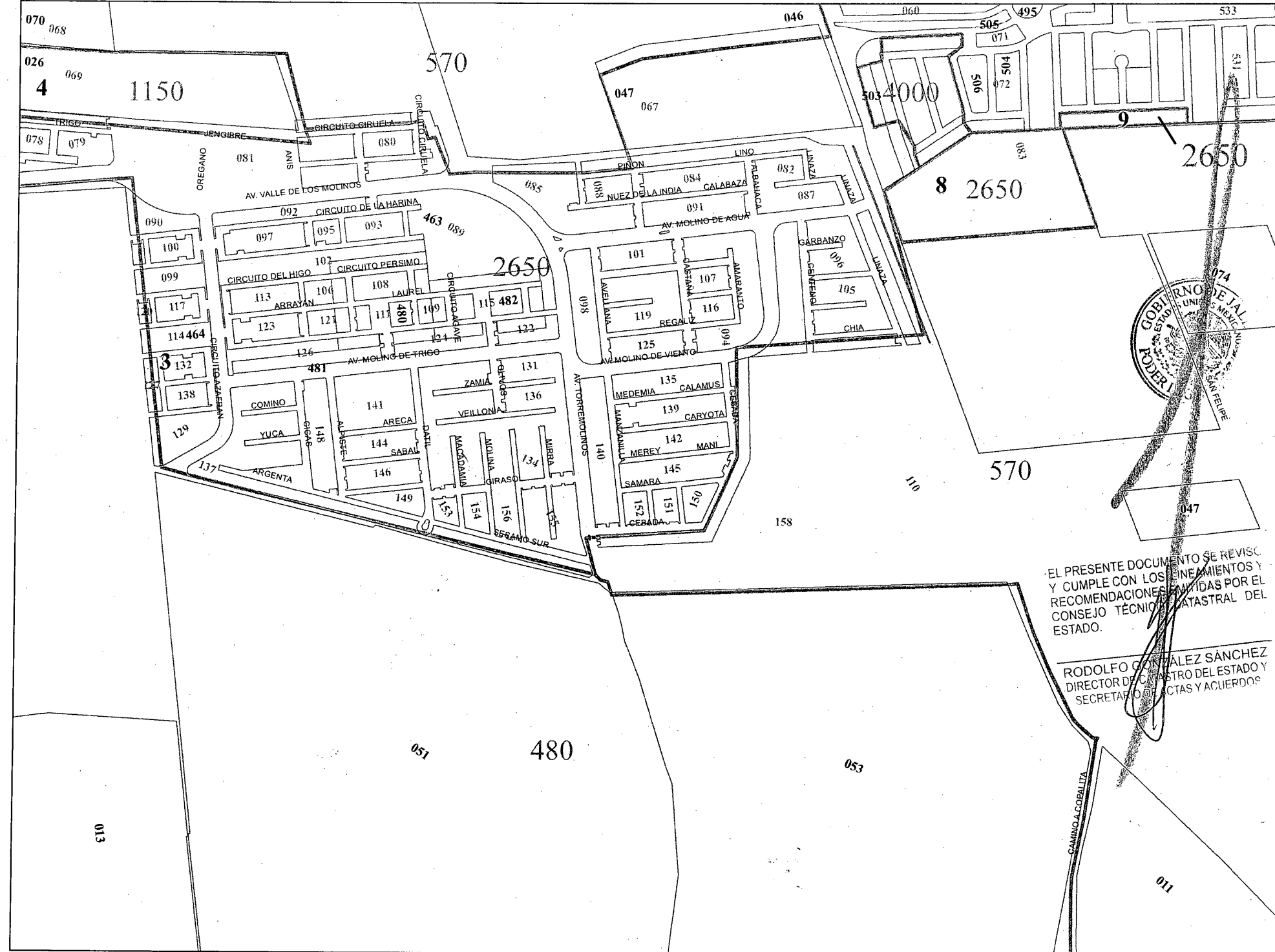
PROYECCIÓN UTM 13N  
DATUM: WGS 1984  
ESCALA: 1:24,500

0 25 50 100  
Metros  
ESCALA GRÁFICA

# EL ESTADO DE JALISCO

PERIÓDICO OFICIAL


NOTA: SE AGREGARON LAS MANZANAS NUEVAS IMPLEMENTADAS EN EL SISTEMA GEV  
001 Número de Manzana-GEV ZONA CATASTRAL 70 "3H6"



EL PRESENTE DOCUMENTO SE REVISÓ Y CUMPLE CON LOS REQUISITOS Y RECOMENDACIONES EMITIDAS POR EL CONSEJO TÉCNICO CATASTRAL DEL ESTADO.





RODOLFO GONZÁLEZ SÁNCHEZ  
DIRECTOR DE CATASTRO DEL ESTADO Y SECRETARIO DE ACTAS Y ACUERDOS

489 11



Gobierno del  
**Zapopan**

TABLAS DE VALORES  
2025

CONSEJO TÉCNICO CATASTRAL MUNICIPAL	CONSEJO TÉCNICO CATASTRAL DEL ESTADO
	
H. AYUNTAMIENTO DE ZAPOPAN	H. CONGRESO DEL ESTADO
	

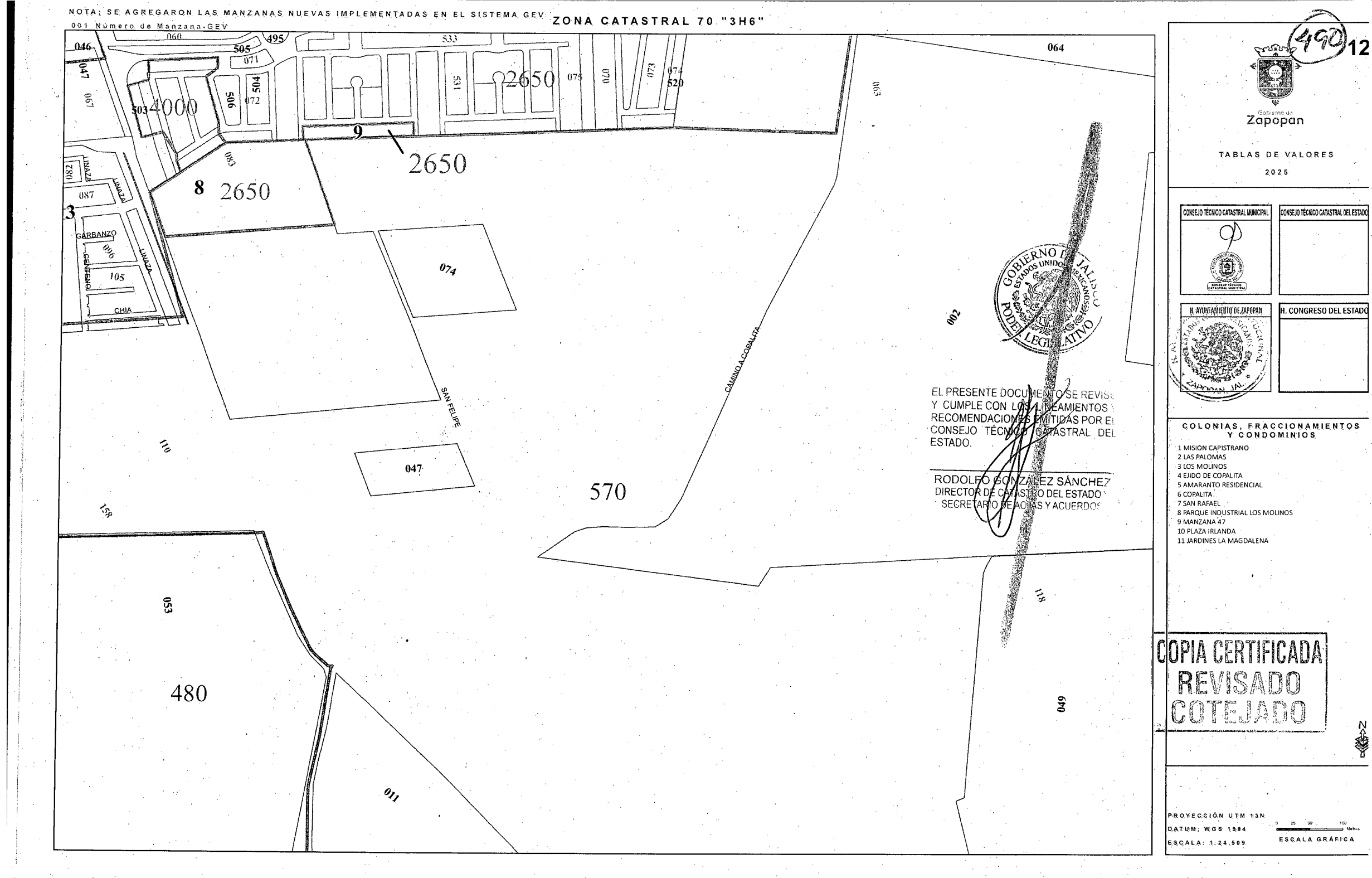
**COLONIAS, FRACCIONAMIENTOS Y CONDOMINIOS**

- 1 MISION CAPISTRANO
- 2 LAS PALOMAS
- 3 LOS MOLINOS
- 4 EJIDO DE COPALITA
- 5 AMARANTO RESIDENCIAL
- 6 COPALITA
- 7 SAN RAFAEL
- 8 PARQUE INDUSTRIAL LOS MOLINOS
- 9 MANZANA 47
- 10 PLAZA IRLANDA
- 11 JARDINES LA MAGDALENA

**COPIA CERTIFICADA  
REVISADO  
COTEJADO**

PROYECCIÓN UTM 13N  
DATUM: WGS 1984  
ESCALA: 1:24,509

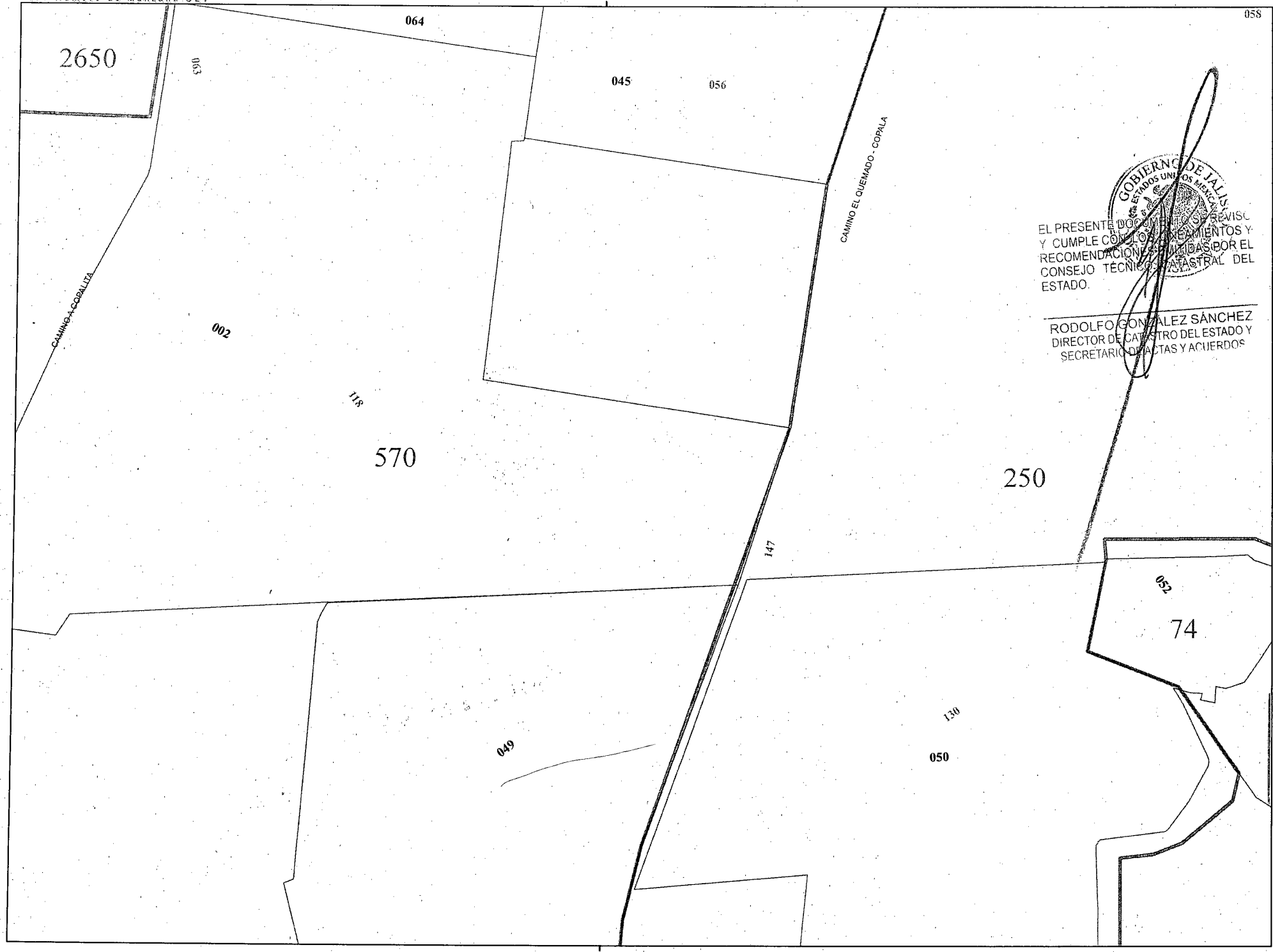
0 25 50 100 Metros  
ESCALA GRÁFICA



# EL ESTADO DE JALISCO

PERIÓDICO OFICIAL

NOTA: SE AGREGARON LAS MANZANAS NUEVAS IMPLEMENTADAS EN EL SISTEMA GEV  
001 Número de Manzana-GEV ZONA CATASTRAL 70 "3H6"



491 13

Gobierno de Jalisco

**Zapopan**

TABLAS DE VALORES  
2025

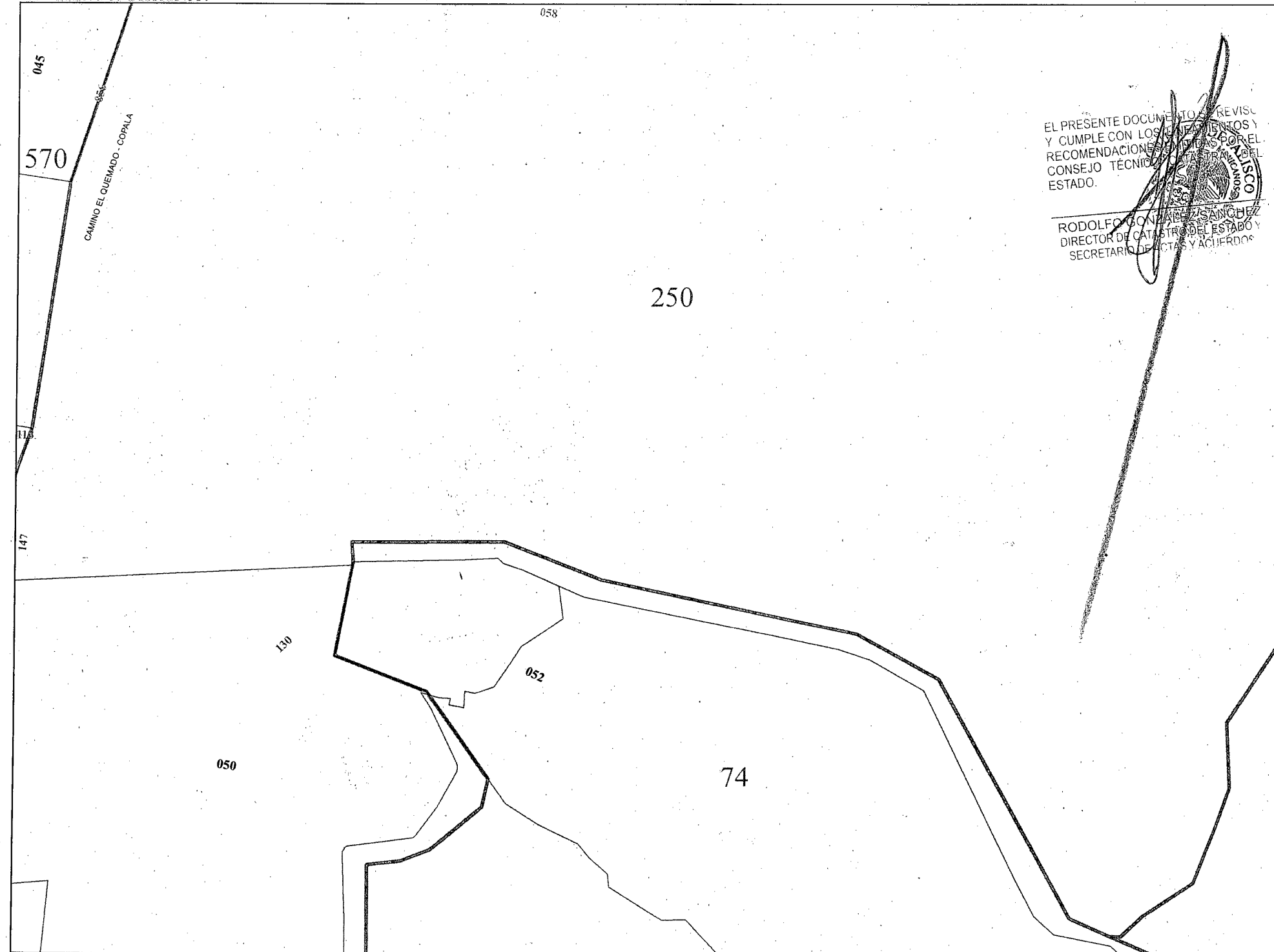
CONSEJO TÉCNICO CATASTRAL MUNICIPAL	CONSEJO TÉCNICO CATASTRAL DEL ESTADO
H. AYUNTAMIENTO DE ZAPOPAN	H. CONGRESO DEL ESTADO

- COLONIAS, FRACCIONAMIENTOS Y CONDOMINIOS
- 1 MISION CAPISTRANO
  - 2 LAS PALOMAS
  - 3 LOS MOLINOS
  - 4 EJIDO DE COPALITA
  - 5 AMARANTO RESIDENCIAL
  - 6 COPALITA
  - 7 SAN RAFAEL
  - 8 PARQUE INDUSTRIAL LOS MOLINOS
  - 9 MANZANA 47
  - 10 PLAZA IRLANDA
  - 11 JARDINES LA MAGDALENA

**COPIA CERTIFICADA  
REVISADO  
COTEJADO**

PROYECCIÓN UTM 12N  
DATUM: WGS 1984  
ESCALA: 1:24,609

NOTA: SE AGREGARON LAS MANZANAS NUEVAS IMPLEMENTADAS EN EL SISTEMA GEV ZONA CATASTRAL 70 "3H6"  
0.01 Número de Manzana-GEV



EL PRESENTE DOCUMENTO SE REVISÓ Y CUMPLE CON LOS REQUISITOS Y RECOMENDACIONES ESTABLECIDAS POR EL CONSEJO TÉCNICO CATASTRAL DEL ESTADO.

RODOLFO GONZÁLEZ SANCHEZ  
DIRECTOR DE CATASTRO DEL ESTADO Y SECRETARIO DE ACTAS Y ACUERDOS



TABLAS DE VALORES  
2025

CONSEJO TÉCNICO CATASTRAL MUNICIPAL	CONSEJO TÉCNICO CATASTRAL DEL ESTADO
H. AYUNTAMIENTO DE ZAPOPAN	H. CONGRESO DEL ESTADO

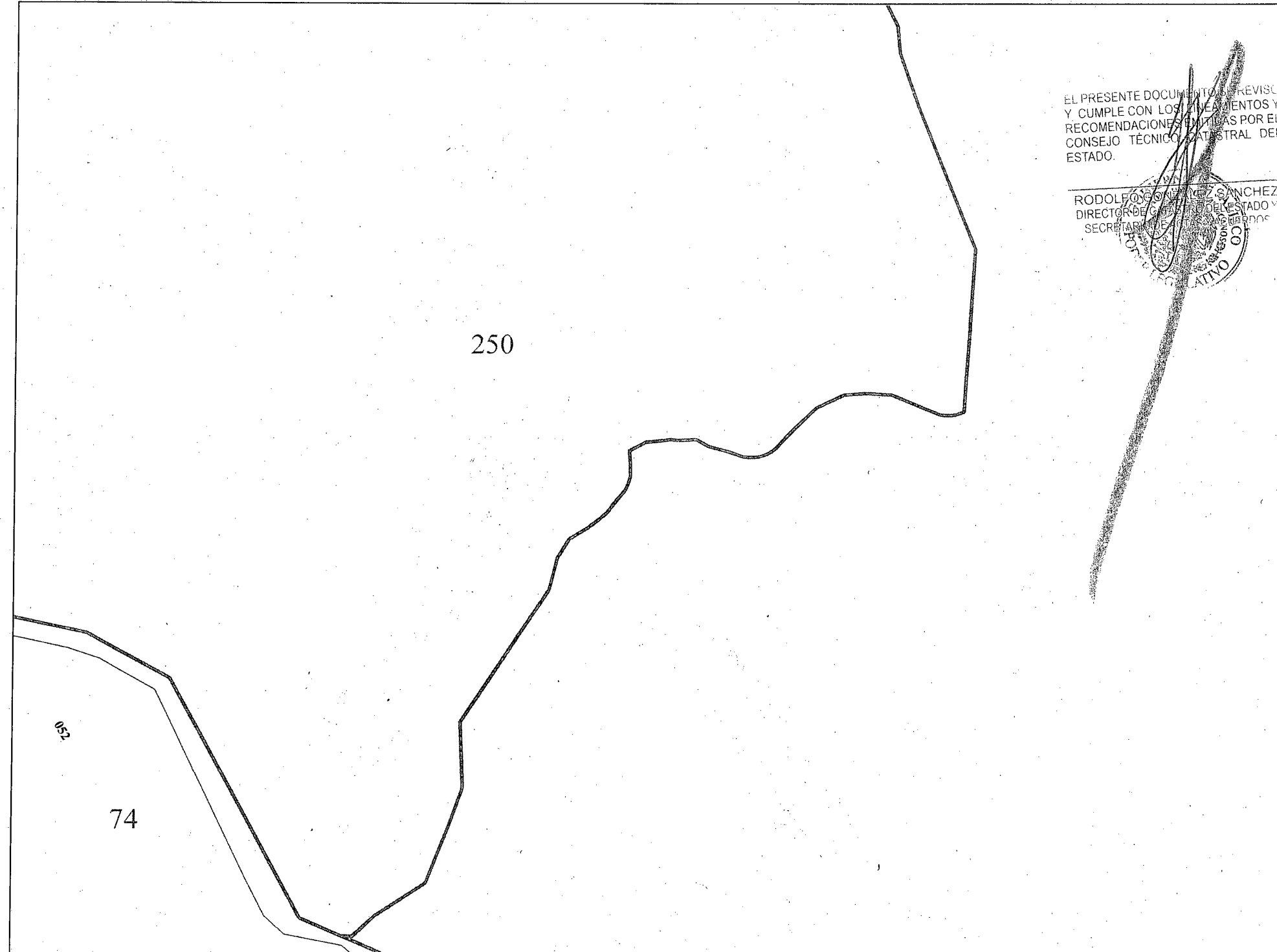
- COLONIAS, FRACCIONAMIENTOS Y CONDOMINIOS
- 1 MISIÓN CAPISTRANO
  - 2 LAS PALOMAS
  - 3 LOS MOLINOS
  - 4 EJIDO DE COPALITA
  - 5 AMARANTO RESIDENCIAL
  - 6 COPALITA
  - 7 SAN RAFAEL
  - 8 PARQUE INDUSTRIAL LOS MOLINOS
  - 9 MANZANA 47
  - 10 PLAZA IRLANDA
  - 11 JARDINES LA MAGDALENA

COPIA CERTIFICADA  
REVISADO  
COTEJADO

PROYECCIÓN UTM 13N  
DATUM: WGS. 1984  
ESCALA: 1:24,809



ESCALA GRÁFICA

NOTA: SE AGREGARON LAS MANZANAS NUEVAS IMPLEMENTADAS EN EL SISTEMA GEV  
001 Número de Manzana-GEV ZONA CATASTRAL 70 "3H6"



EL PRESENTE DOCUMENTO HA sido REVISADO Y CUMPLE CON LOS REQUISITOS Y RECOMENDACIONES EMITIDAS POR EL CONSEJO TÉCNICO CATASTRAL DEL ESTADO.

RODOLFO GONZÁLEZ SANCHEZ  
DIRECTOR DE CATASTRO DEL ESTADO Y SECRETARÍA DE ECONOMÍA



Gobierno de Jalisco  
Zapopan

TABLAS DE VALORES  
2025

CONSEJO TÉCNICO CATASTRAL MUNICIPAL	CONSEJO TÉCNICO CATASTRAL DEL ESTADO
H. AYUNTAMIENTO DE ZAPOPAN	H. CONGRESO DEL ESTADO

- COLONIAS, FRACCIONAMIENTOS Y CONDOMINIOS
- 1 MISION CAPISTRANO
  - 2 LAS PALOMAS
  - 3 LOS MOLINOS
  - 4 EJIDO DE COPALITA
  - 5 AMARANTO RESIDENCIAL
  - 6 COPALITA
  - 7 SAN RAFAEL
  - 8 PARQUE INDUSTRIAL LOS MOLINOS
  - 9 MANZANA 47
  - 10 PLAZA IRLANDA
  - 11 JARDINES LA MAGDALENA

COPIA CERTIFICADA  
REVISADO  
COTEJADO

PROYECCIÓN UTM 13N.  
DATUM: WGS 1984  
ESCALA: 1:24,509





NOTA: SE AGREGARON LAS MANZANAS NUEVAS IMPLEMENTADAS EN EL SISTEMA GEV  
001 Número de Manzana-GEV

ZONA CATASTRAL 70 "3H6"



49916

Gobierno del Estado  
**Zapopan**

TABLAS DE VALORES  
2025

CONSEJO TÉCNICO CATASTRAL MUNICIPAL	CONSEJO TÉCNICO CATASTRAL DEL ESTADO
H. AYUNTAMIENTO DE ZAPOPAN	H. CONGRESO DEL ESTADO

- COLONIAS, FRACCIONAMIENTOS Y CONDOMINIOS
- 1 MISION CAPISTRANO
  - 2 LAS PALOMAS
  - 3 LOS MOLINOS
  - 4 EJIDO DE COPALITA
  - 5 AMARANTO RESIDENCIAL
  - 6 COPALITA
  - 7 SAN RAFAEL
  - 8 PARQUE INDUSTRIAL LOS MOLINOS
  - 9 MANZANA 47
  - 10 PLAZA IRLANDA
  - 11 JARDINES LA MAGDALENA

**COPIA CERTIFICADA  
REVISADO  
COTEJADO**

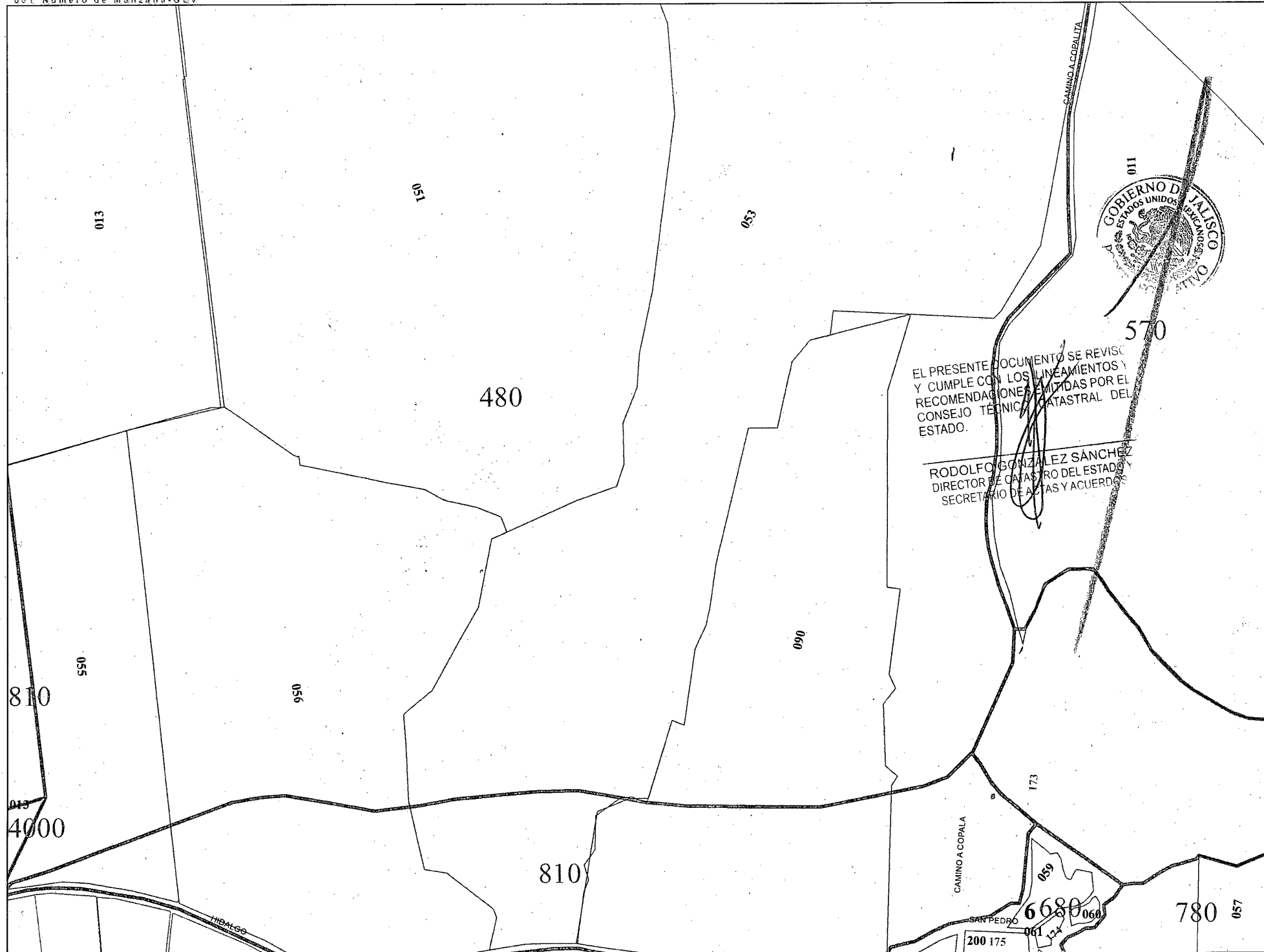
PROYECCIÓN UTM 13N  
DATUM: WGS 1984  
ESCALA: 1:24,500

ESCALA GRÁFICA

# EL ESTADO DE JALISCO

PERIÓDICO OFICIAL

NOTA: SE AGREGARON LAS MANZANAS NUEVAS IMPLEMENTADAS EN EL SISTEMA GEV  
001 Número de Manzana-GEV ZONA CATASTRAL 70 "3H6"



495 17

Gobierno de  
**Zapopan**

TABLAS DE VALORES  
2025

CONSEJO TÉCNICO CATASTRAL MUNICIPAL	CONSEJO TÉCNICO CATASTRAL DEL ESTADO
H. AYUNTAMIENTO DE ZAPOPAN	H. CONGRESO DEL ESTADO

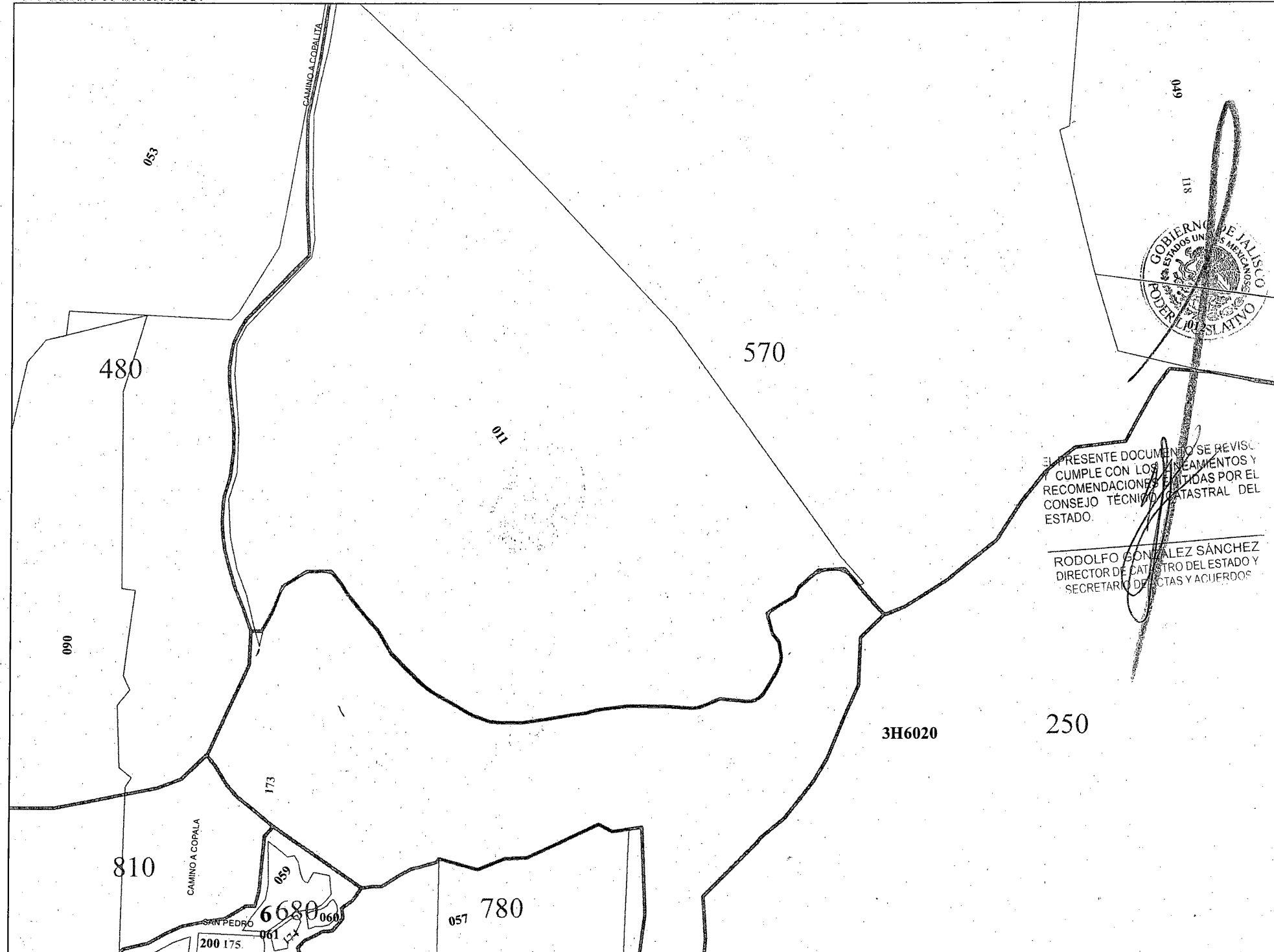
- COLONIAS, FRACCIONAMIENTOS Y CONDOMINIOS
- 1 MISION CAPISTRANO
  - 2 LAS PALOMAS
  - 3 LOS MOLINOS
  - 4 EJIDO DE COPALITA
  - 5 AMARANTO RESIDENCIAL
  - 6 COPALITA
  - 7 SAN RAFAEL
  - 8 PARQUE INDUSTRIAL LOS MOLINOS
  - 9 MANZANA 47
  - 10 PLAZA IRLANDA
  - 11 JARDINES LA MAGDALENA

**COPIA CERTIFICADA**  
**REVISADO**  
**COTEJADO**

PROYECCIÓN UTM 13N  
DATUM: WGS 1984  
ESCALA: 1:24,509

ESCALA GRÁFICA

NOTA: SE AGREGARON LAS MANZANAS NUEVAS IMPLEMENTADAS EN EL SISTEMA GEV  
001 Número de Manzana-GEV ZONA CATASTRAL 70 "3H6"



EL PRESENTE DOCUMENTO SE REVISÓ Y CUMPLE CON LOS REQUISITOS Y RECOMENDACIONES HECHAS POR EL CONSEJO TÉCNICO CATASTRAL DEL ESTADO.  
RODOLFO GONZÁLEZ SÁNCHEZ  
DIRECTOR DE CATASTRO DEL ESTADO Y SECRETARÍA DE FISCALÍA Y ACUERDOS

496 18

Gobierno de  
**Zapopan**

TABLAS DE VALORES  
2025

CONSEJO TÉCNICO CATASTRAL MUNICIPAL	CONSEJO TÉCNICO CATASTRAL DEL ESTADO
H. AYUNTAMIENTO DE ZAPOPAN	H. CONGRESO DEL ESTADO

- COLONIAS, FRACCIONAMIENTOS Y CONDOMINIOS
- 1 MISION CAPISTRANO
  - 2 LAS PALOMAS
  - 3 LOS MOLINOS
  - 4 EJIDO DE COPALITA
  - 5 AMARANTO RESIDENCIAL
  - 6 COPALITA
  - 7 SAN RAFAEL
  - 8 PARQUE INDUSTRIAL LOS MOLINOS
  - 9 MANZANA 47
  - 10 PLAZA IRLANDA
  - 11 JARDINES LA MAGDALENA

**COPIA CERTIFICADA  
REVISADO  
COTEJADO**

PROYECCIÓN UTM 13N  
DATUM: WGS. 1984  
ESCALA: 1:24,509

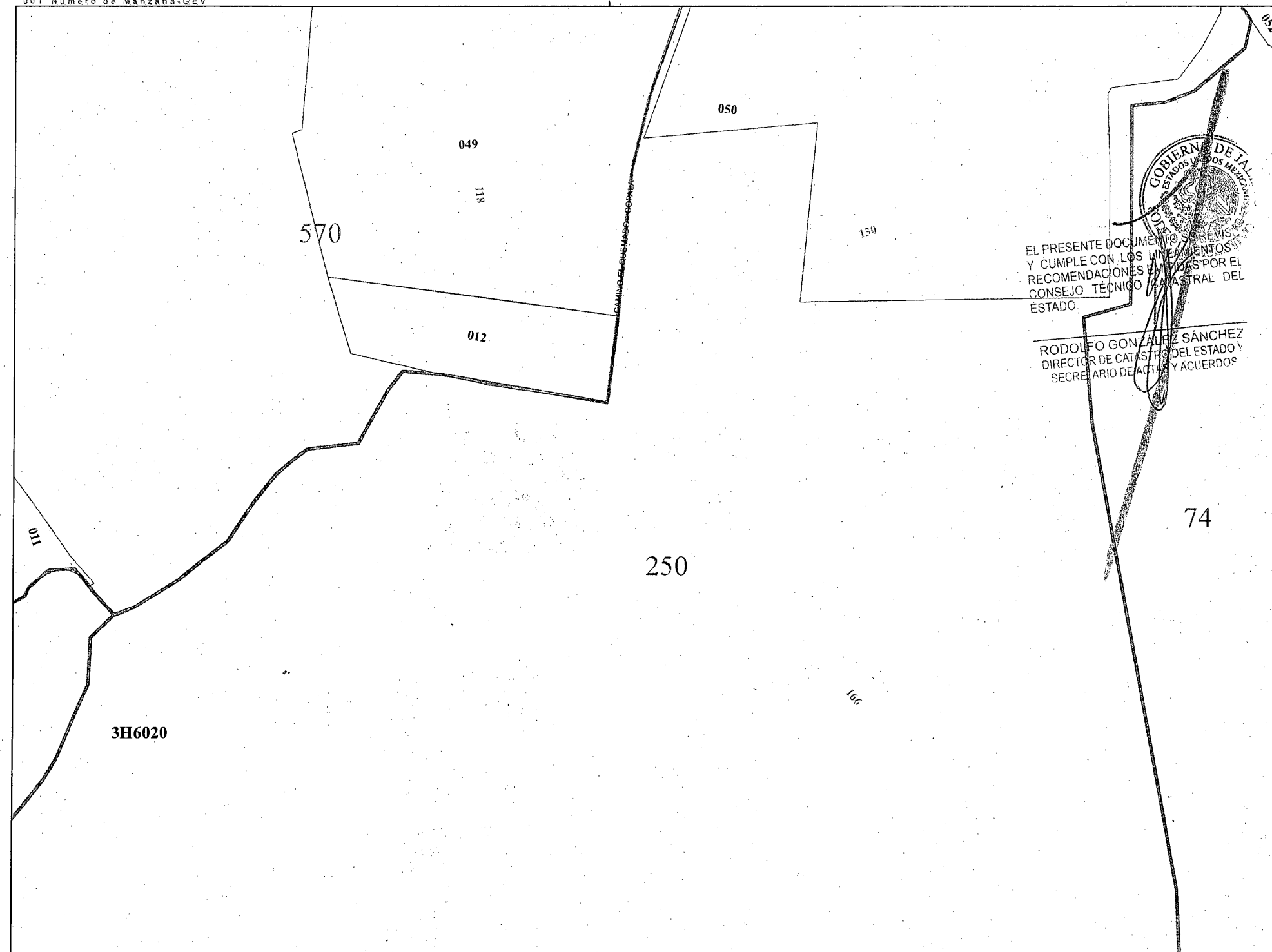
ESCALA GRÁFICA

# EL ESTADO DE JALISCO

PERIÓDICO OFICIAL

NOTA: SE AGREGARON LAS MANZANAS NUEVAS IMPLEMENTADAS EN EL SISTEMA GEV  
001 Número de Manzana-GEV

ZONA CATASTRAL 70 "3H6"



497 19

Gobierno de  
**Zapopan**

TABLAS DE VALORES  
2025

CONSEJO TÉCNICO CATASTRAL MUNICIPAL	CONSEJO TÉCNICO CATASTRAL DEL ESTADO
H. AYUNTAMIENTO DE ZAPOPAN	H. CONGRESO DEL ESTADO

- COLONIAS, FRACCIONAMIENTOS Y CONDOMINIOS
- 1 MISION CAPISTRANO
  - 2 LAS PALOMAS
  - 3 LOS MOLINOS
  - 4 EJIDO DE COPALITA
  - 5 AMARANTO RESIDENCIAL
  - 6 COPALITA
  - 7 SAN RAFAEL
  - 8 PARQUE INDUSTRIAL LOS MOLINOS
  - 9 MANZANA 47
  - 10 PLAZA IRLANDA
  - 11 JARDINES LA MAGDALENA

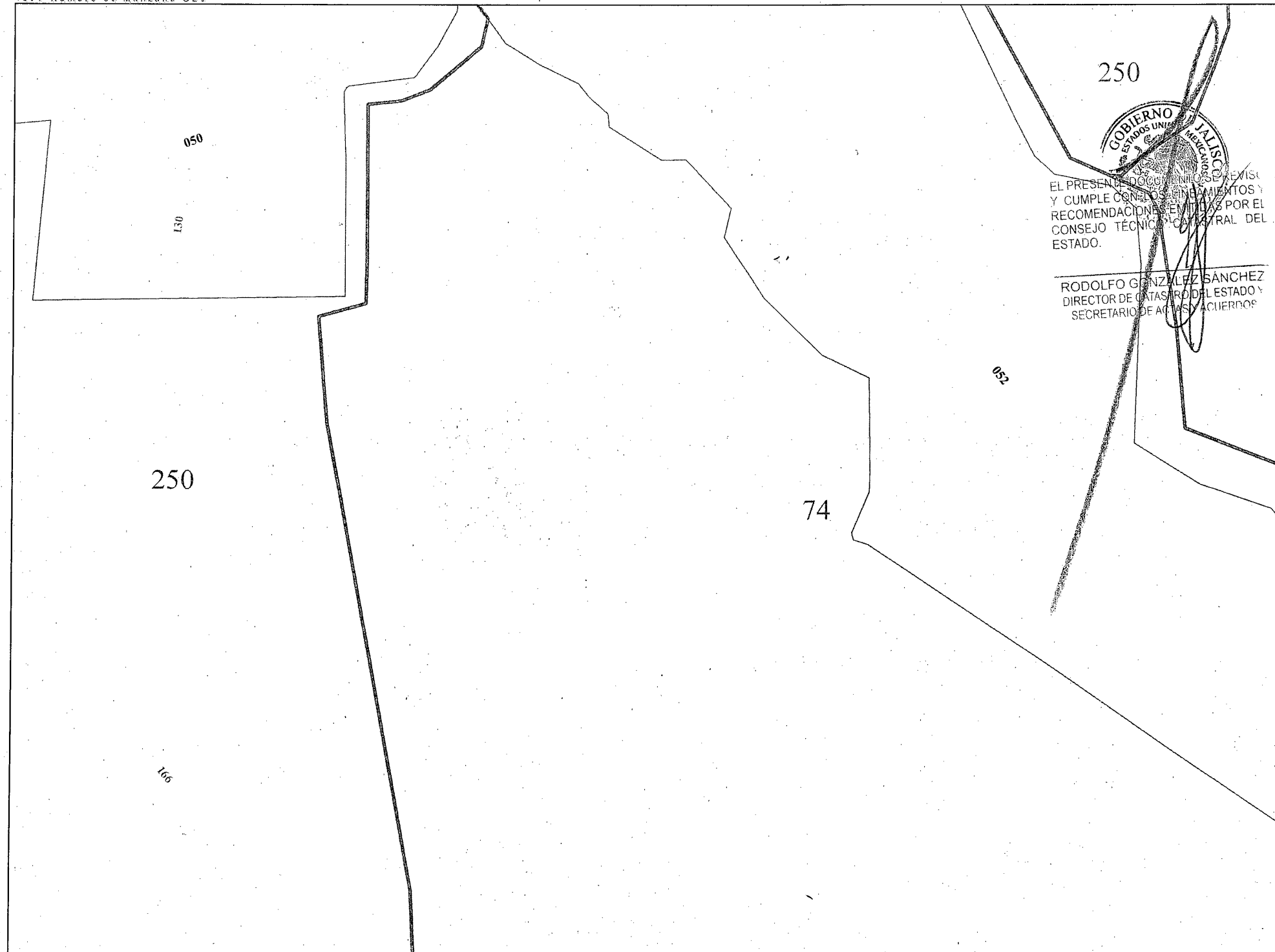
**COPIA CERTIFICADA  
REVISADO  
COTEJADO**

PROYECCION UTM 13N  
DATUM: WGS 1984  
ESCALA: 1:24,509

ESCALA GRÁFICA

664100

NOTA: SE AGREGARON LAS MANZANAS NUEVAS IMPLEMENTADAS EN EL SISTEMA GEV  
001 Número de Manzana-GEV ZONA CATASTRAL 70 "3H6"



998 20  
Gobierno de Zapopan  
TABLAS DE VALORES 2025

CONSEJO TÉCNICO CATASTRAL MUNICIPAL	CONSEJO TÉCNICO CATASTRAL DEL ESTADO
II. AYUNTAMIENTO DE ZAPOPAN	H. CONGRESO DEL ESTADO

COLONIAS, FRACCIONAMIENTOS Y CONDOMINIOS

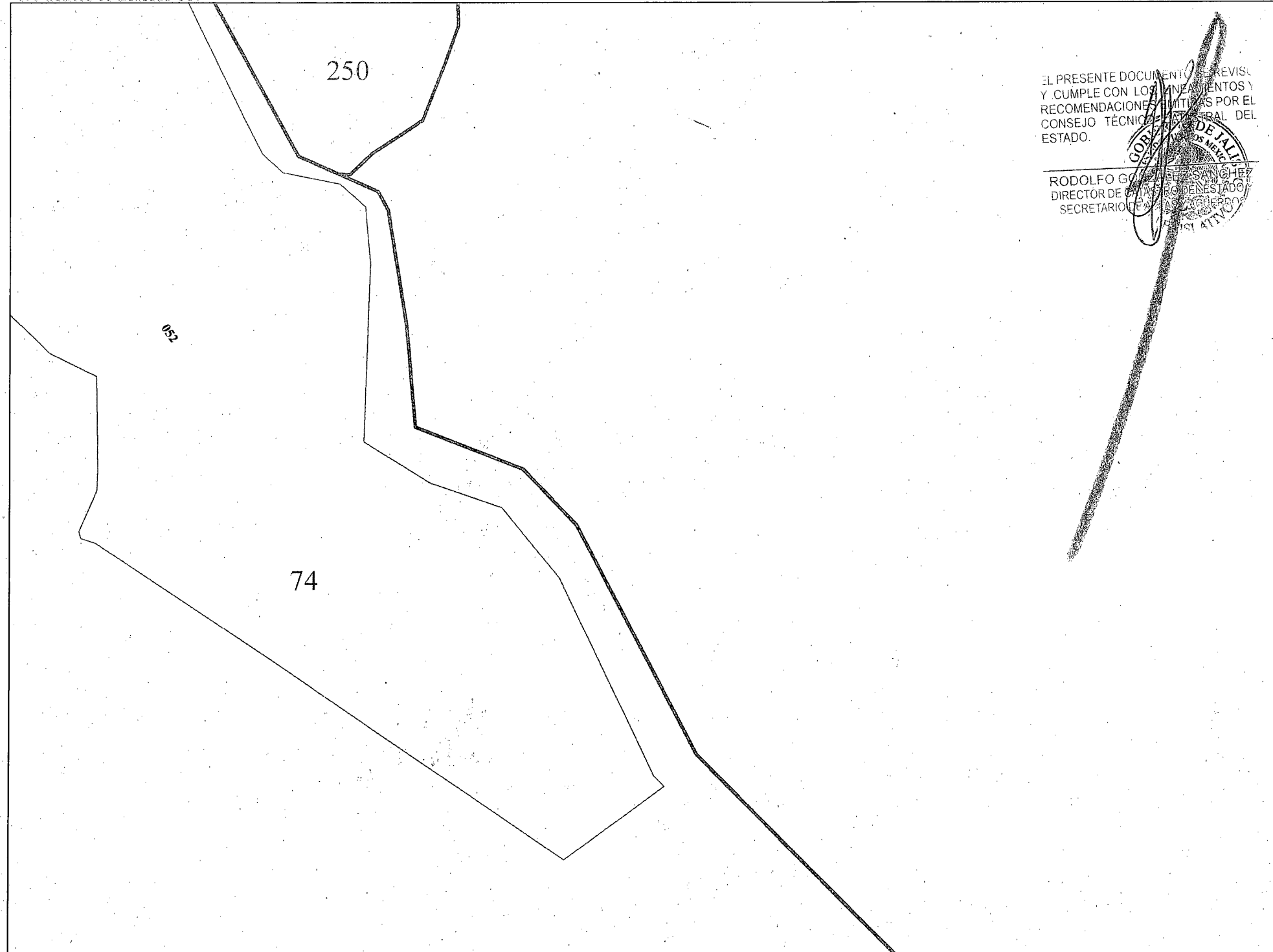
- 1 MISION CAPISTRANO
- 2 LAS PALOMAS
- 3 LOS MOLINOS
- 4 EJIDO DE COPALITA
- 5 AMARANTO RESIDENCIAL
- 6 COPALITA
- 7 SAN RAFAEL
- 8 PARQUE INDUSTRIAL LOS MOLINOS
- 9 MANZANA 47
- 10 PLAZA IRLANDA
- 11 JARDINES LA MAGDALENA

**COPIA CERTIFICADA  
REVISADO  
COTEJADO**

PROYECCIÓN UTM 13N  
DATUM: WGS 1984  
ESCALA: 1:24,800


ESCALA GRÁFICA

NOTA: SE AGREGARON LAS MANZANAS NUEVAS IMPLEMENTADAS EN EL SISTEMA GEV. ZONA CATASTRAL 70 "3H6"  
001 Número de Manzana-GEV



EL PRESENTE DOCUMENTO HA REVISADO Y CUMPLE CON LOS REQUISITOS Y RECOMENDACIONES EMITIDAS POR EL CONSEJO TÉCNICO CATASTRAL DEL ESTADO.

RODOLFO GONZÁLEZ SANCHEZ  
DIRECTOR DE CATASTRO DEL ESTADO  
SECRETARÍA DE ECONOMÍA



Gobierno de  
**Zapopan**

TABLAS DE VALORES  
2025

CONSEJO TÉCNICO CATASTRAL MUNICIPAL	CONSEJO TÉCNICO CATASTRAL DEL ESTADO
H. AYUNTAMIENTO DE ZAPOPAN	H. CONGRESO DEL ESTADO

- COLONIAS, FRACCIONAMIENTOS Y CONDOMINIOS
- 1 MISION CAPISTRANO
  - 2 LAS PALOMAS
  - 3 LOS MOLINOS
  - 4 EJIDO DE COPALITA
  - 5 AMARANTO RESIDENCIAL
  - 6 COPALITA
  - 7 SAN RAFAEL
  - 8 PARQUE INDUSTRIAL LOS MOLINOS
  - 9 MANZANA 47
  - 10 PLAZA IRLANDA
  - 11 JARDINES LA MAGDALENA

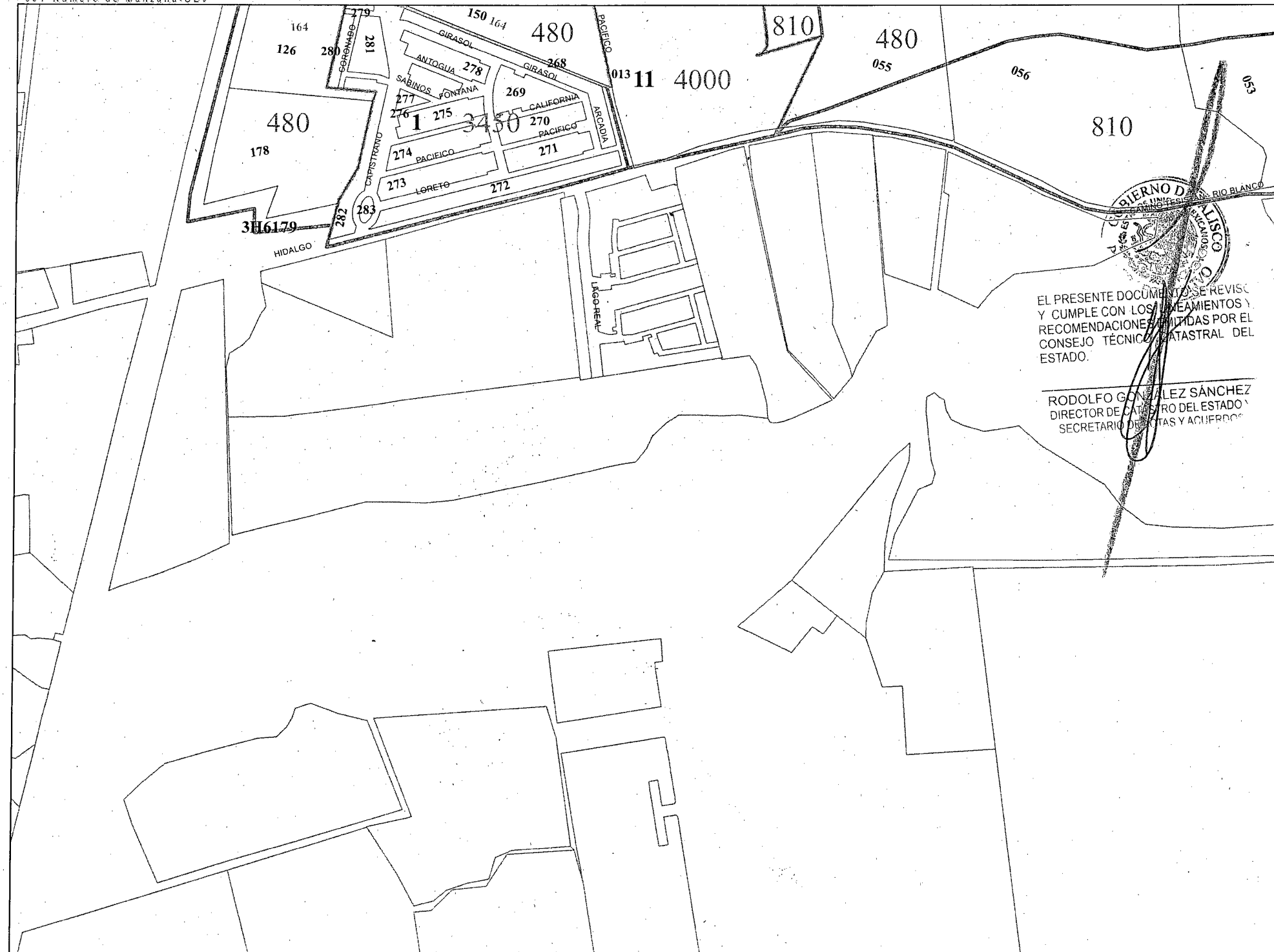
**COPIA CERTIFICADA  
REVISADO  
COTEJADO**



PROYECCIÓN UTM 13N  
DATUM: WGS 1984  
ESCALA: 1:24,500

ESCALA GRÁFICA

NOTA: SE AGREGARON LAS MANZANAS NUEVAS IMPLEMENTADAS EN EL SISTEMA GEV  
001 Número de Manzana-GEV ZONA CATASTRAL 70 "3H6"



EL PRESENTE DOCUMENTO SE REVISÓ Y CUMPLE CON LOS REQUISITOS Y RECOMENDACIONES EMITIDAS POR EL CONSEJO TÉCNICO CATASTRAL DEL ESTADO.

RODOLFO GONZÁLEZ SÁNCHEZ  
DIRECTOR DE CATASTRO DEL ESTADO  
SECRETARÍA DE REFORMAS Y ACUERDOS

500 22

Escudo de Jalisco  
Zapopan

TABLAS DE VALORES  
2025

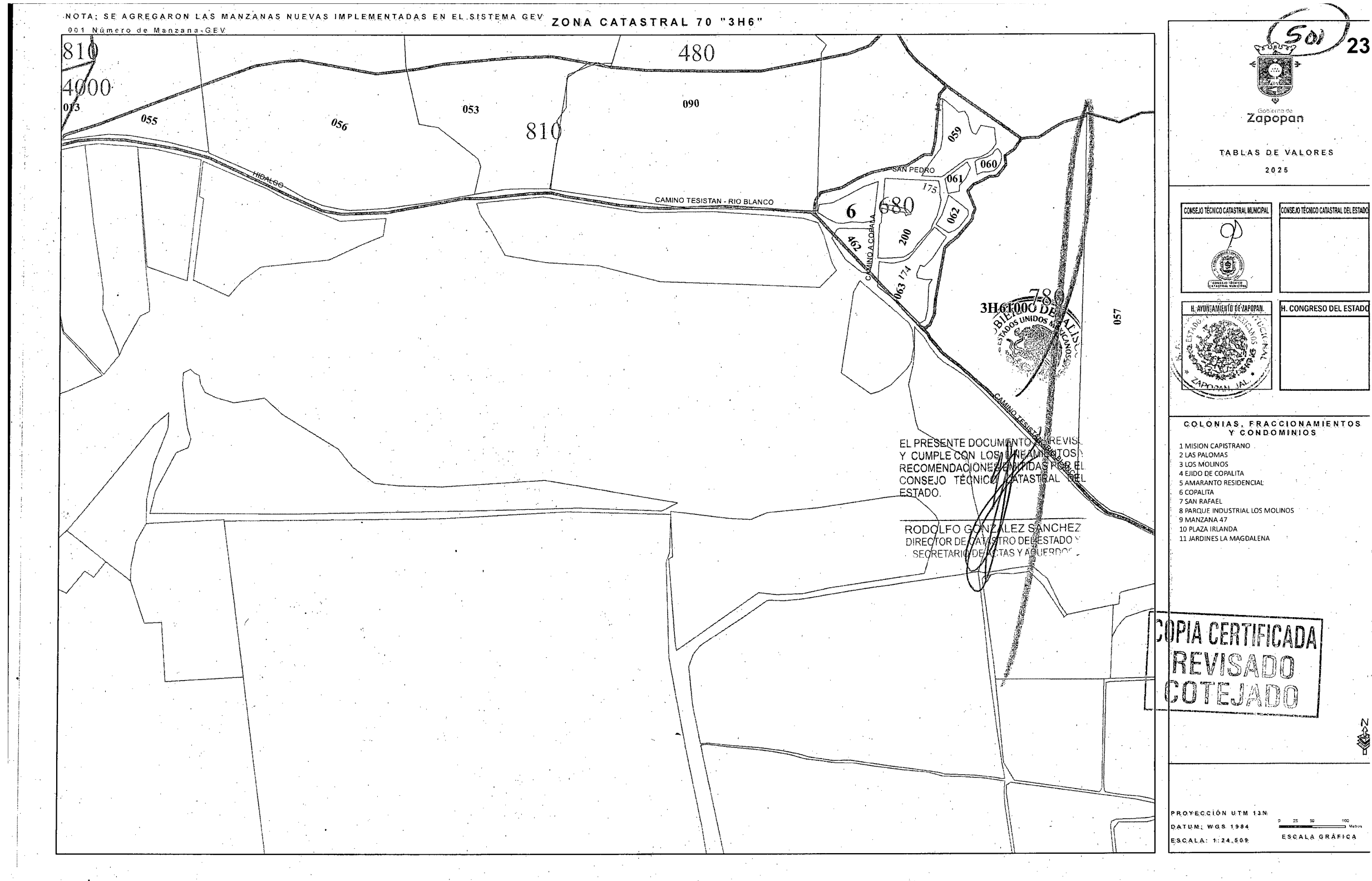
CONSEJO TÉCNICO CATASTRAL MUNICIPAL	CONSEJO TÉCNICO CATASTRAL DEL ESTADO
H. AYUNTAMIENTO DE ZAPOPAN	H. CONGRESO DEL ESTADO

- COLONIAS, FRACCIONAMIENTOS Y CONDOMINIOS
- 1 MISION CAPISTRANO
  - 2 LAS PALOMAS
  - 3 LOS MOLINOS
  - 4 EJIDO DE COPALITA
  - 5 AMARANTO RESIDENCIAL
  - 6 COPALITA
  - 7 SAN RAFAEL
  - 8 PARQUE INDUSTRIAL LOS MOLINOS
  - 9 MANZANA 47
  - 10 PLAZA IRLANDA
  - 11 JARDINES LA MAGDALENA

COPIA CERTIFICADA  
REVISADO  
COTEJADO

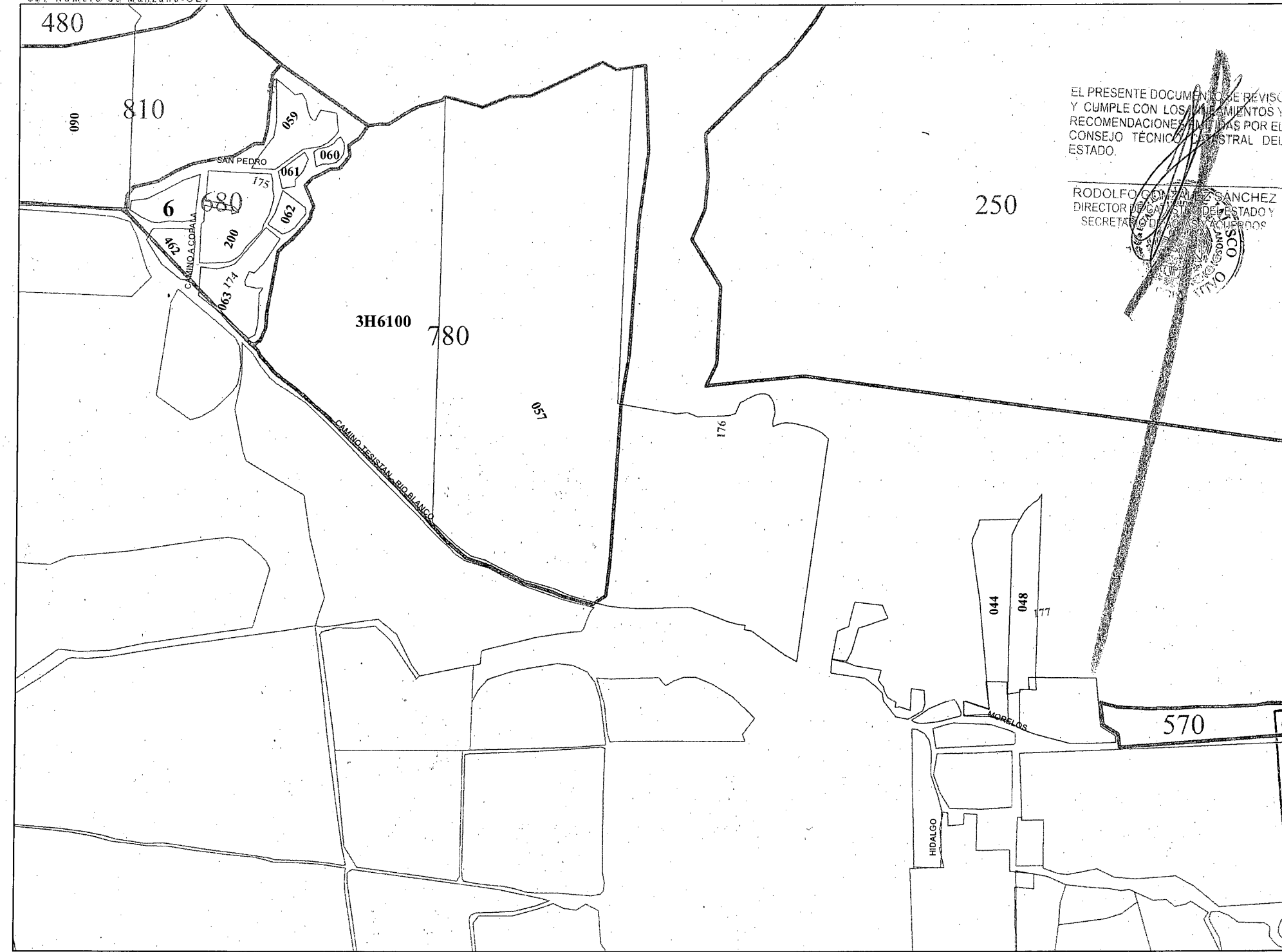
PROYECCIÓN UTM 13N  
DATUM: WGS 1984  
ESCALA: 1:24,500

0 25 50 100 Metros  
ESCALA GRÁFICA



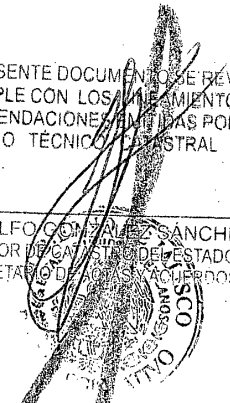


NOTA: SE AGREGARON LAS MANZANAS NUEVAS IMPLEMENTADAS EN EL SISTEMA.GEV  
001 Número de Manzana-GEV ZONA CATASTRAL 70 "3H6"



EL PRESENTE DOCUMENTO SE REVISÓ Y CUMPLE CON LOS REQUISITOS Y RECOMENDACIONES HECHAS POR EL CONSEJO TÉCNICO CATASTRAL DEL ESTADO.

RODOLFO GONZÁLEZ SÁNCHEZ  
DIRECTOR DE CATASTRO DEL ESTADO Y SECRETARÍA DE AGUAS Y ACUÍFEROS



TABLAS DE VALORES  
2025

CONSEJO TÉCNICO CATASTRAL MUNICIPAL	CONSEJO TÉCNICO CATASTRAL DEL ESTADO
H. AYUNTAMIENTO DE ZAPOPAN	H. CONGRESO DEL ESTADO

- COLONIAS, FRACCIONAMIENTOS Y CONDOMINIOS
- 1 MISION CAPISTRANO
  - 2 LAS PALOMAS
  - 3 LOS MOLINOS
  - 4 EJIDO DE COPALITA
  - 5 AMARANTO RESIDENCIAL
  - 6 COPALITA
  - 7 SAN RAFAEL
  - 8 PARQUE INDUSTRIAL LOS MOLINOS
  - 9 MANZANA 47
  - 10 PLAZA IRLANDA
  - 11 JARDINES LA MAGDALENA

COPIA CERTIFICADA  
REVISADO  
COTEJADO

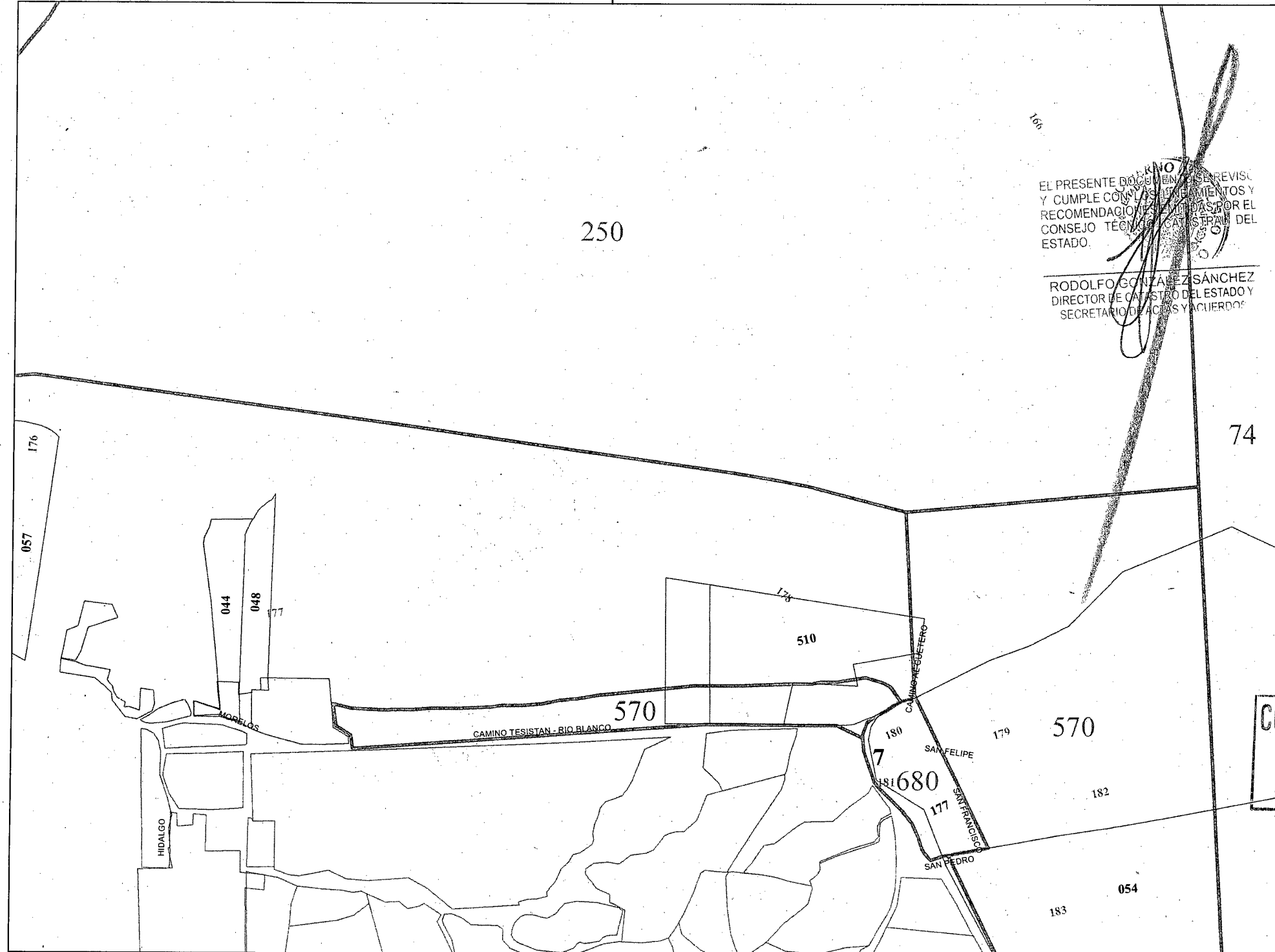
PROYECCIÓN UTM 13N  
DATUM: WGS 1984  
ESCALA: 1:24,509  
ESCALA GRÁFICA

# EL ESTADO DE JALISCO

PERIÓDICO OFICIAL


NOTA: SE AGREGARON LAS MANZANAS NUEVAS IMPLEMENTADAS EN EL SISTEMA GEV  
001 Número de Manzana-GEV

ZONA CATASTRAL 70 "3H6"



EL PRESENTE DOCUMENTO SE REVISÓ Y CUMPLE CON LOS REQUISITOS Y RECOMENDACIONES EMISAS POR EL CONSEJO TÉCNICO CATASTRAL DEL ESTADO.

**RODOLFO GONZÁLEZ SÁNCHEZ**  
DIRECTOR DE CATASTRO DEL ESTADO Y SECRETARIO DE ACUERDOS



TABLAS DE VALORES  
2025

CONSEJO TÉCNICO CATASTRAL MUNICIPAL	CONSEJO TÉCNICO CATASTRAL DEL ESTADO
H. AYUNTAMIENTO DE ZAPOPAN	H. CONGRESO DEL ESTADO

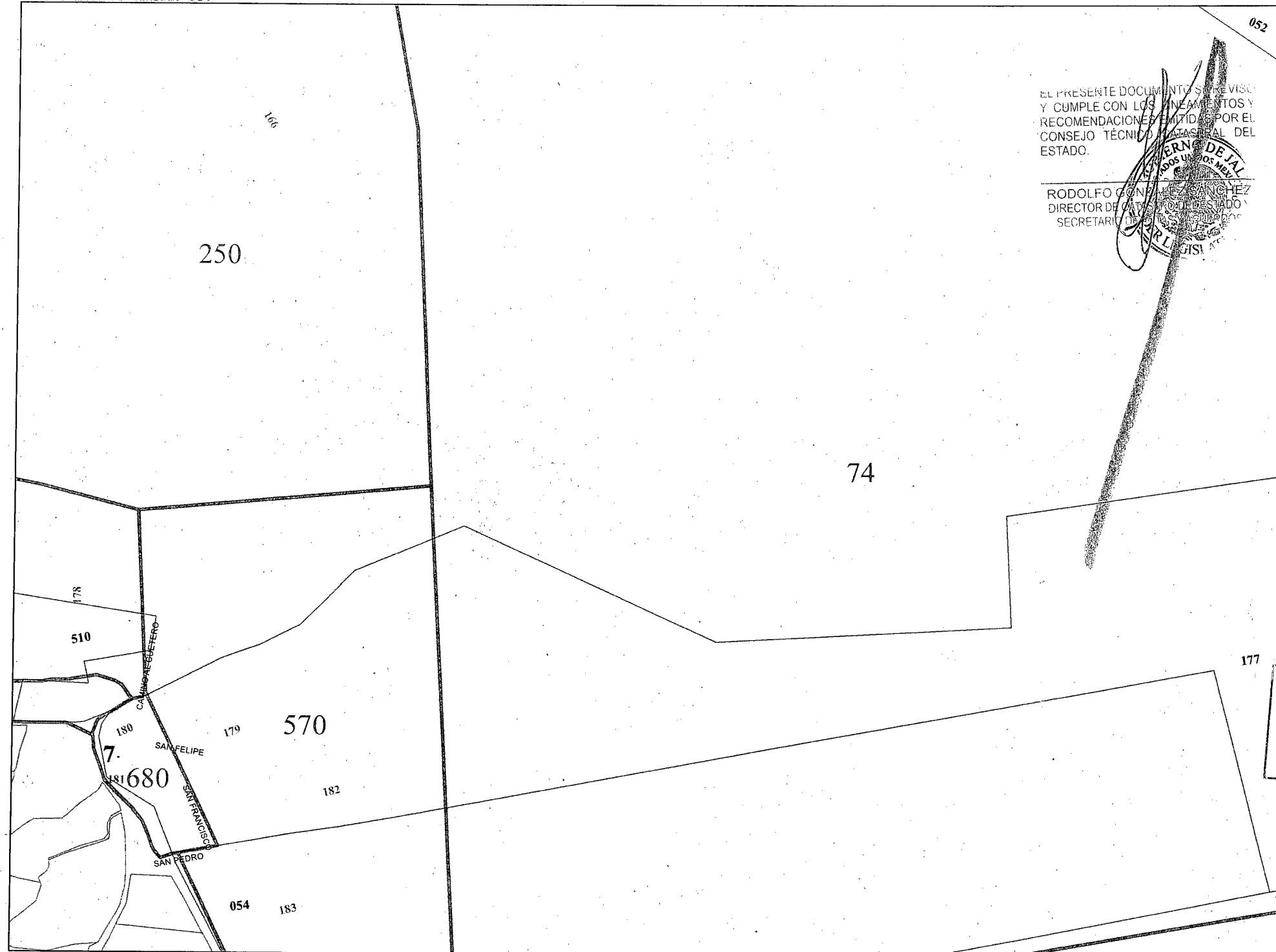
- COLONIAS, FRACCIONAMIENTOS Y CONDOMINIOS
- 1 MISION CAPISTRANO
  - 2 LAS PALOMAS
  - 3 LOS MOLINOS
  - 4 EJIDO DE COPALITA
  - 5 AMARANTO RESIDENCIAL
  - 6 COPALITA
  - 7 SAN RAFAEL
  - 8 PARQUE INDUSTRIAL LOS MOLINOS
  - 9 MANZANA 47
  - 10 PLAZA IRLANDA
  - 11 JARDINES LA MAGDALENA

**COPIA CERTIFICADA  
REVISADO  
COTEJADO**

PROYECCIÓN UTM 13N  
DATUM: WGS 1984  
ESCALA: 1:24,500


ESCALA GRÁFICA

NOTA: SE AGREGARON LAS MANZANAS NUEVAS IMPLEMENTADAS EN EL SISTEMA GEV  
001 Número de Manzana-GEV ZONA CATASTRAL 70 "3H6"



EL PRESENTE DOCUMENTO SE REVISÓ Y CUMPLE CON LOS REQUISITOS Y RECOMENDACIONES EMITIDOS POR EL CONSEJO TÉCNICO CATASTRAL DEL ESTADO.

RODOLFO GONZÁLEZ SÁNCHEZ  
DIRECTOR DE CATASTRO DEL ESTADO  
SECRETARÍA DE ECONOMÍA



504 26

Gobierno de  
**Zapopan**

TABLAS DE VALORES  
2025

CONSEJO TÉCNICO CATASTRAL MUNICIPAL	CONSEJO TÉCNICO CATASTRAL DEL ESTADO
EL AYUNTAMIENTO DE ZAPOPAN	H. CONGRESO DEL ESTADO

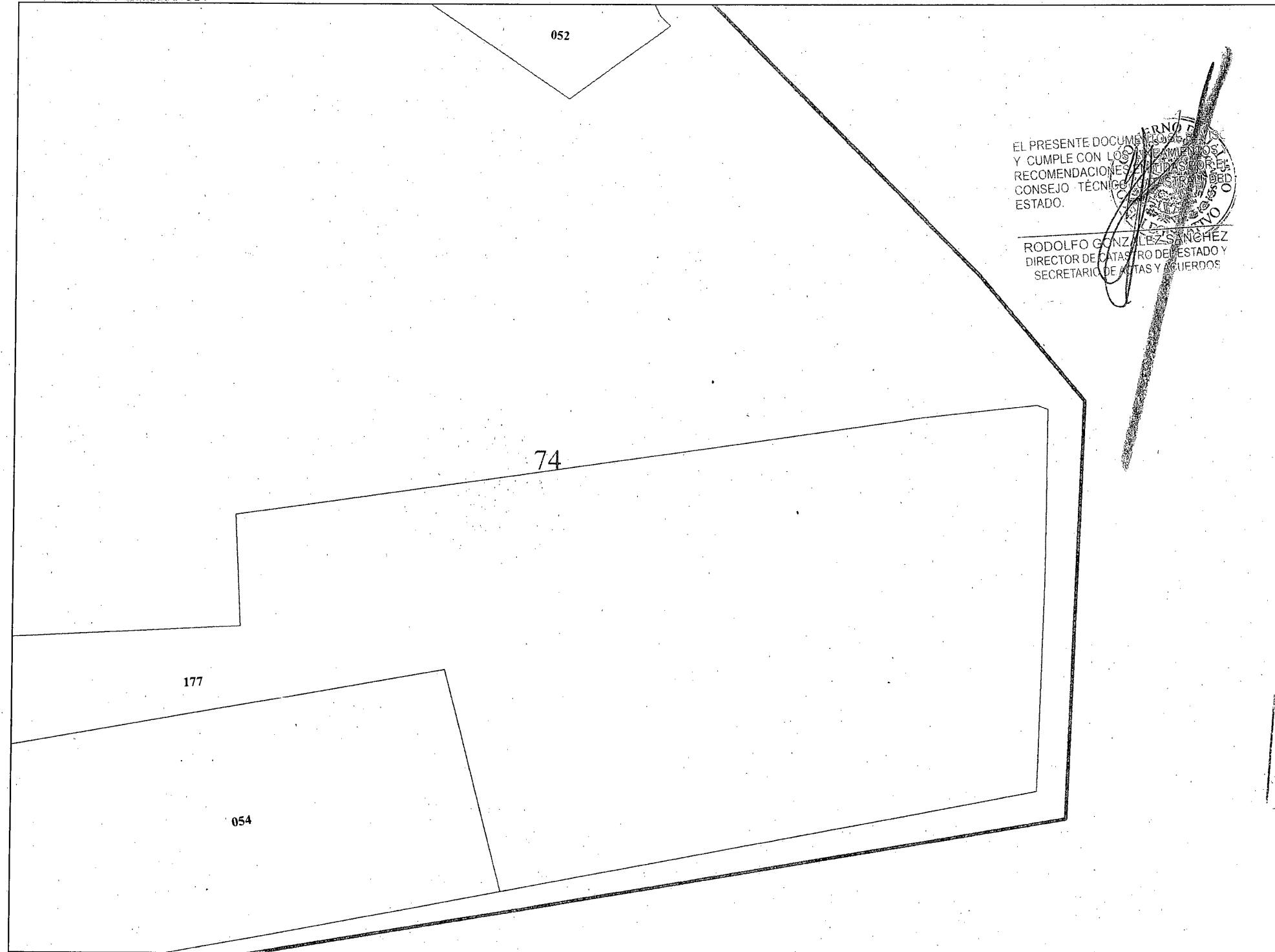
- COLONIAS, FRACCIONAMIENTOS Y CONDOMINIOS
- 1 MISION CAPISTRANO
  - 2 LAS PALOMAS
  - 3 LOS MOLINOS
  - 4 EJIDO DE COPALITA
  - 5 AMARANTO RESIDENCIAL
  - 6 COPALITA
  - 7 SAN RAFAEL
  - 8 PARQUE INDUSTRIAL LOS MOLINOS
  - 9 MANZANA 47
  - 10 PLAZA IRLANDA
  - 11 JARDINES LA MAGDALENA

COPIA CERTIFICADA  
REVISADO  
COTEJADO

PROYECCIÓN UTM 13N  
DATUM: WGS 1984  
ESCALA: 1:24,509

0 25 50 100 Metros  
ESCALA GRÁFICA


NOTA: SE AGREGARON LAS MANZANAS NUEVAS IMPLEMENTADAS EN EL SISTEMA GEV  
001 Número de Manzana-GEV ZONA CATASTRAL 70 "3H6"



EL PRESENTE DOCUMENTO SE HA ELABORADO DE ACUERDO A LA LEY DE CADASTRO Y CUMPLE CON LOS REQUISITOS ESTABLECIDOS EN EL ARTÍCULO 105 DE LA CONSTITUCIÓN FEDERAL DE LOS ESTADOS UNIDOS MEXICANOS Y CON LAS RECOMENDACIONES DEL COMITÉ TECNICO DEL CADASTRO DEL ESTADO.



RODOLFO GONZALEZ SANCHEZ  
DIRECTOR DE CADASTRO DEL ESTADO Y SECRETARIO DE RENTAS Y ACUERDOS

505 27



GOBIERNO DEL ESTADO DE  
**Zapopan**


TABLAS DE VALORES  
2025

CONSEJO TÉCNICO CATASTRAL MUNICIPAL	CONSEJO TÉCNICO CATASTRAL DEL ESTADO
	
H. AYUNTAMIENTO DE ZAPOPAN	H. CONGRESO DEL ESTADO
	

- COLONIAS, FRACCIONAMIENTOS Y CONDOMINIOS
- 1 MISION CAPISTRANO
  - 2 LAS PALOMAS
  - 3 LOS MOLINOS
  - 4 EJIDO DE COPALITA
  - 5 AMARANTO RESIDENCIAL
  - 6 COPALITA
  - 7 SAN RAFAEL
  - 8 PARQUE INDUSTRIAL LOS MOLINOS
  - 9 MANZANA 47
  - 10 PLAZA IRLANDA
  - 11 JARDINES LA MAGDALENA

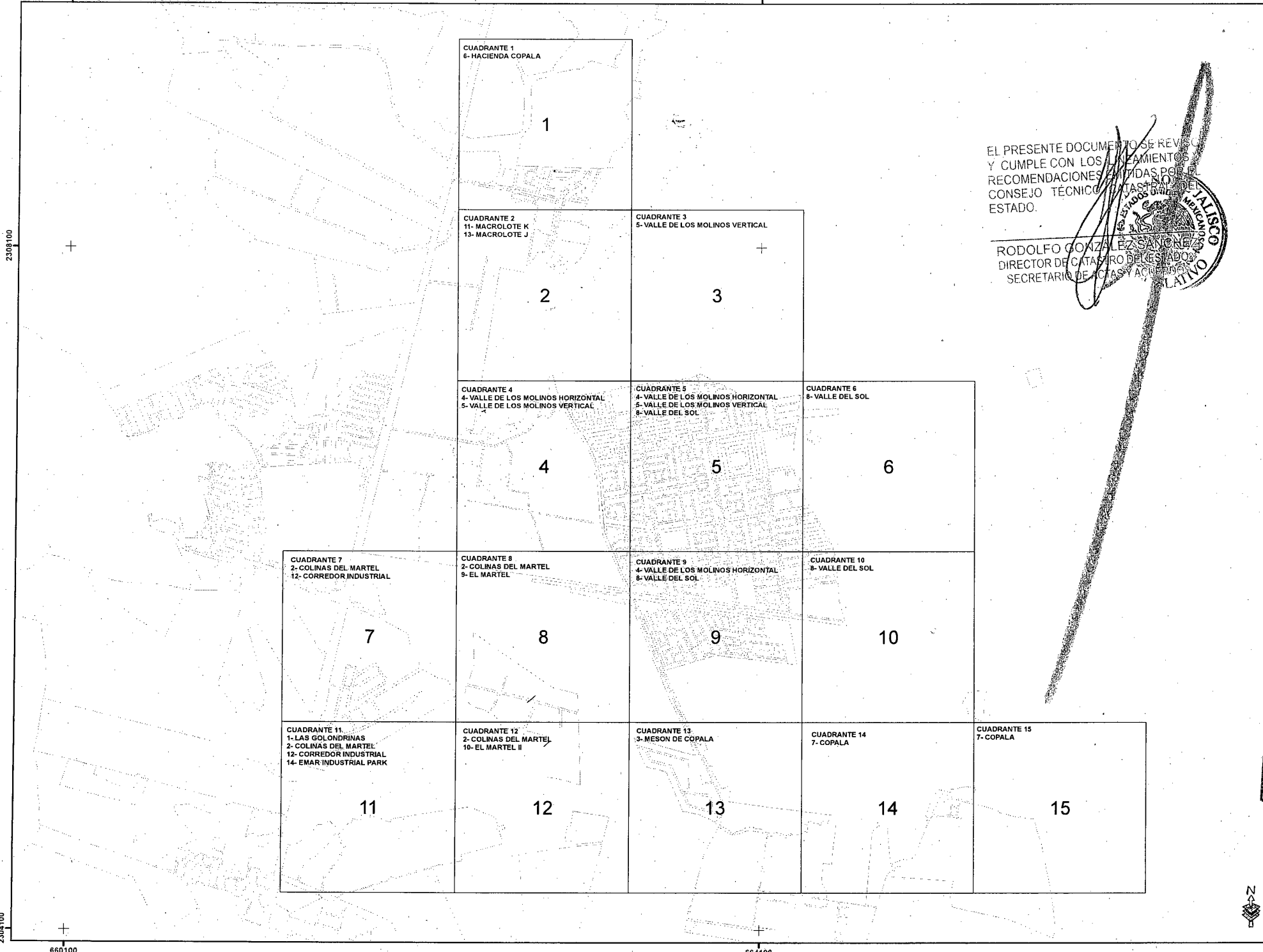
COPIA CERTIFICADA  
REVISADO  
COTEJADO

PROYECCIÓN UTM 13N  
DATUM: WGS 1984  
ESCALA: 1:24,509



ESCALA GRÁFICA


NOTA: SE AGREGARON LAS MANZANAS NUEVAS IMPLEMENTADAS EN EL SISTEMA GEV  
001 Pro de Manzana-GEV ZONA CATASTRAL 71 "3H5"







EL PRESENTE DOCUMENTO SE REVISÓ Y CUMPLE CON LOS REQUISITOS Y RECOMENDACIONES EMITIDAS POR EL CONSEJO TÉCNICO DE ACTOS DEL ESTADO.

RODOLFO GONZÁLEZ SANCHEZ  
DIRECTOR DE CATASTRO DEL ESTADO DE JALISCO  
SECRETARÍA DE ACTOS Y ACUERDOS

506

  
 Gobierno de  
**Zapopan**

TABLAS DE VALORES  
2025

CONSEJO TÉCNICO CATASTRAL MUNICIPAL 	CONSEJO TÉCNICO CATASTRAL DEL ESTADO 
H. AYUNTAMIENTO DE ZAPOPAN 	H. CONGRESO DEL ESTADO 

**COLONIAS, FRACCIONAMIENTOS Y CONDOMINIOS**

- 1) LAS GOLONDRINAS
- 2) COLINAS DEL MARTEL
- 3) MESON DE COPALA
- 4) VALLE DE LOS MOLINOS HORIZONTAL
- 5) VALLE DE LOS MOLINOS VERTICAL
- 6) HACIENDA COPALA
- 7) COPALA
- 8) VALLE DEL SOL
- 9) EL MARTEL
- 10) EL MARTEL II
- 11) MACROLOTE K
- 12) CORREDOR INDUSTRIAL
- 13) MACROLOTE J
- 14) EMAR INDUSTRIAL PARK

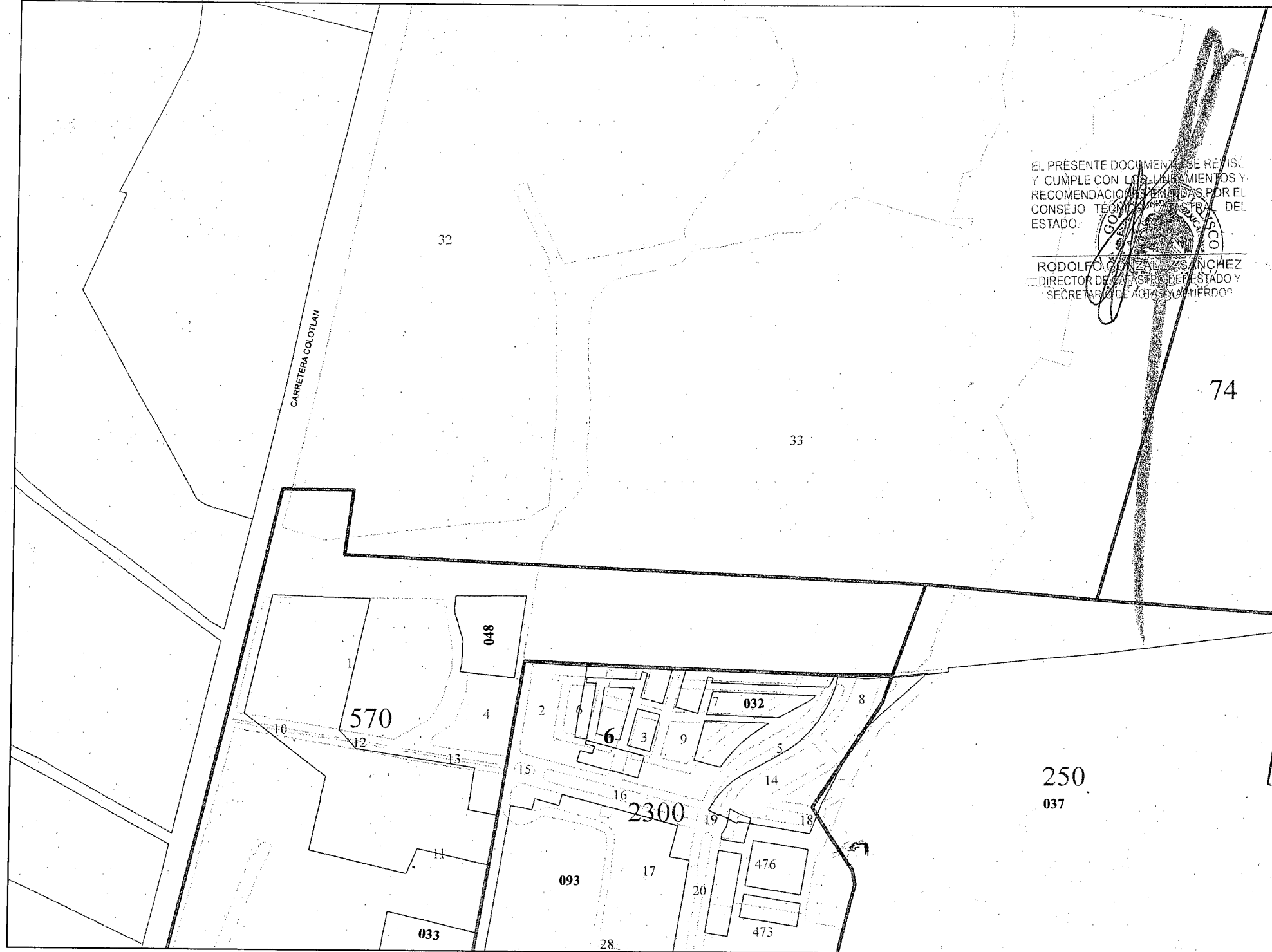
COPIA CERTIFICADA  
 REVISADO  
 CONTROLADO

PROYECCIÓN UTM 13N  
 DATUM: WGS 1984  
 ESCALA: 1:24,509

# EL ESTADO DE JALISCO

PERIÓDICO OFICIAL


NOTA: SE AGREGARON LAS MANZANAS NUEVAS IMPLEMENTADAS EN EL SISTEMA GEV  
001 Número de Manzana-GEV ZONA CATASTRAL 71 "3H5"



EL PRESENTE DOCUMENTO SE REVISÓ Y CUMPLE CON LOS REQUISITOS Y RECOMENDACIONES EMITIDAS POR EL CONSEJO TÉCNICO MUNICIPAL DEL ESTADO.



RODOLFO GONZÁLEZ SANCHEZ  
DIRECTOR DE JALISCO DEL ESTADO Y  
SECRETARÍA DE ACTOS Y HECHOS

507



Gobierno de  
**Zapopan**


TABLAS DE VALORES  
2025

CONSEJO TÉCNICO CATASTRAL MUNICIPAL	CONSEJO TÉCNICO CATASTRAL DEL ESTADO
	
H. AYUNTAMIENTO DE ZAPOPAN	H. CONGRESO DEL ESTADO
	

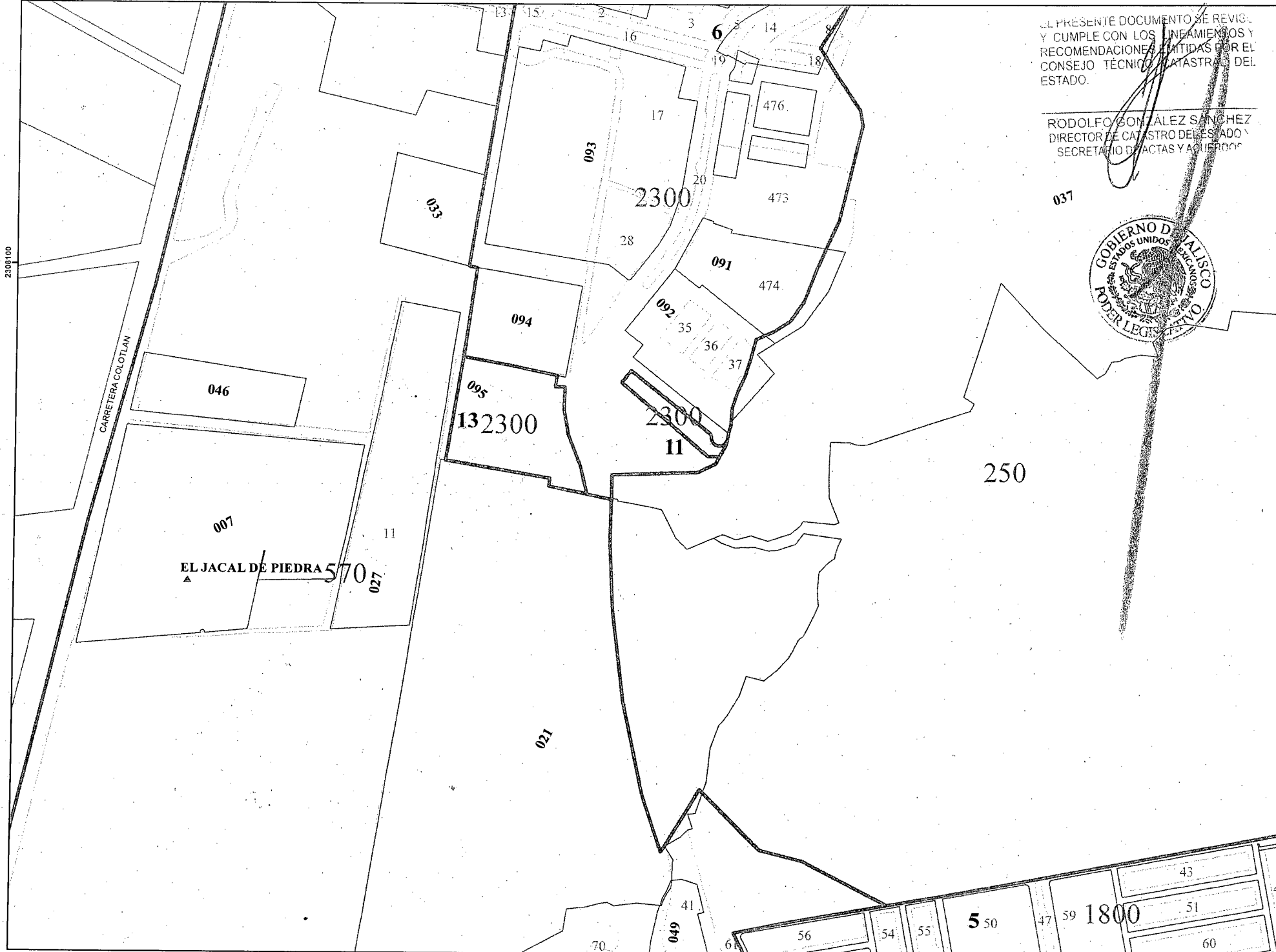
- COLONIAS, FRACCIONAMIENTOS Y CONDOMINIOS
- 1BILAS GOLONDRINAS
  - 2BICOLINAS DEL MARTEL
  - 3BIMESON DE COPALA
  - 4BVALLE DE LOS MOLINOS HORIZONTAL
  - 5BVALLE DE LOS MOLINOS VERTICAL
  - 6BIHACIENDA COPALA
  - 7BICOPALA
  - 8 VALLE DEL SOL
  - 9 EL MARTEL
  - 10 EL MARTEL II
  - 11 MACROLOTE K
  - 12 CORREDOR INDUSTRIAL
  - 13 MACROLOTE J
  - 14 EMAR INDUSTRIAL PARK

COPIA CERTIFICADA  
REVISADO  
COTEJADO

PROYECCIÓN UTM 13N  
DATUM: WGS 1984  
ESCALA: 1:24,500 ESCALA GRÁFICA



NOTA: SE AGREGARON LAS MANZANAS NUEVAS IMPLEMENTADAS EN EL SISTEMA GEV  
001 Número de Manzana-GEV



EL PRESENTE DOCUMENTO SE REVISÓ Y CUMPLE CON LOS REQUISITOS Y RECOMENDACIONES EMITIDAS POR EL CONSEJO TÉCNICO CATASTRAL DEL ESTADO.

RODOLFO GONZÁLEZ SÁNCHEZ  
DIRECTOR DE CATASTRO DEL ESTADO  
SECRETARÍA DE ACTAS Y ACUERDOS



505 2

**Gobierno de  
Zapopan**

TABLAS DE VALORES  
2025

CONSEJO TÉCNICO CATASTRAL MUNICIPAL	CONSEJO TÉCNICO CATASTRAL DEL ESTADO
H. AYUNTAMIENTO DE ZAPOPAN	H. CONGRESO DEL ESTADO

**COLONIAS, FRACCIONAMIENTOS Y CONDOMINIOS**

- 1 LAS GOLONDRINAS
- 2 COLINAS DEL MARTEL
- 3 MESON DE COPALA
- 4 VALLE DE LOS MOLINOS HORIZONTAL
- 5 VALLE DE LOS MOLINOS VERTICAL
- 6 HACIENDA COPALA
- 7 COPALA
- 8 VALLE DEL SOL
- 9 EL MARTEL
- 10 EL MARTEL II
- 11 MACROLOTE K
- 12 CORREDOR INDUSTRIAL
- 13 MACROLOTE J
- 14 EMAR INDUSTRIAL PARK

COPIA CERTIFICADA  
REVISADO  
COTEJADO

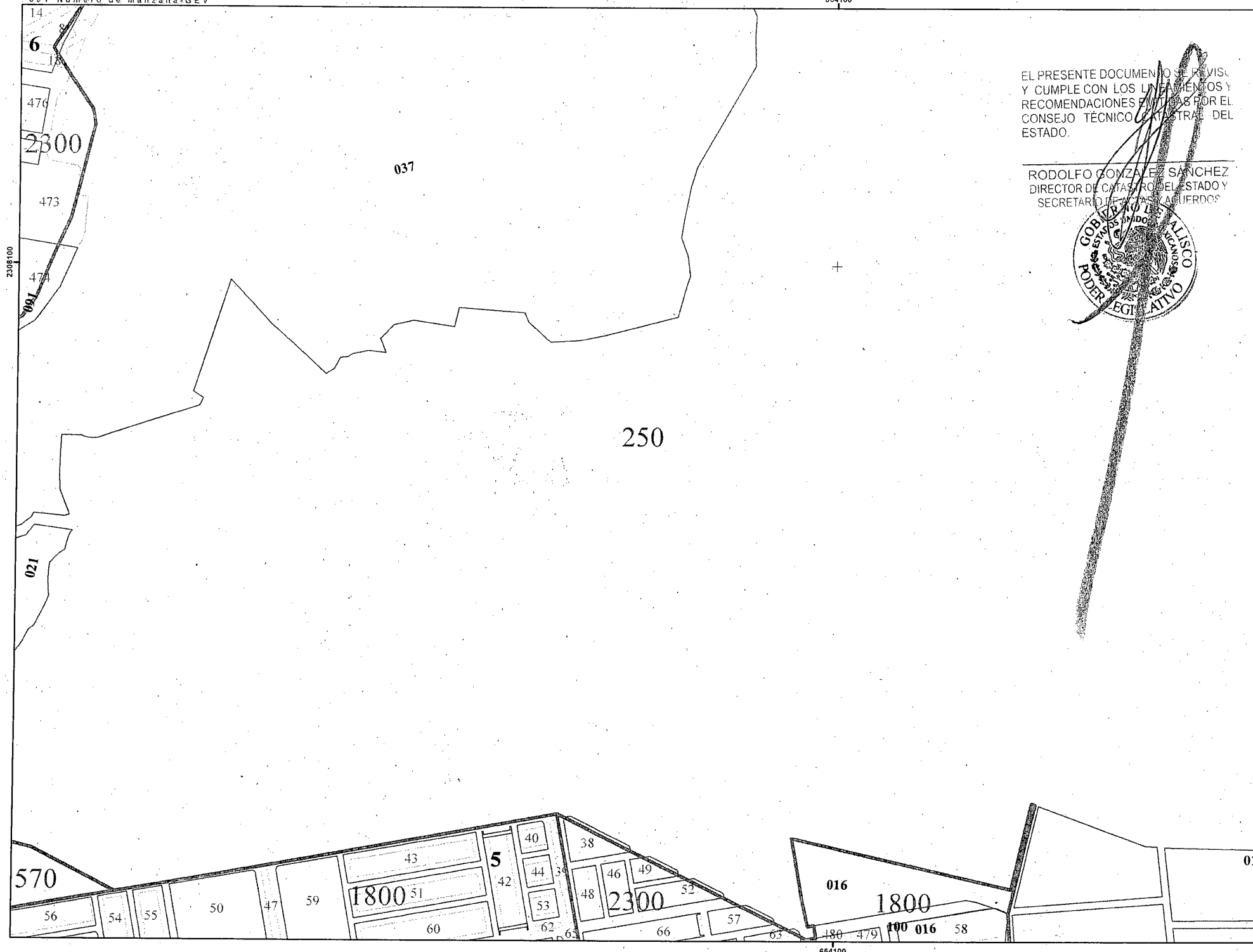
PROYECCIÓN UTM 13N  
DATUM: WGS 1984  
ESCALA: 1:24,509

ESCALA GRÁFICA

# EL ESTADO DE JALISCO

PERIÓDICO OFICIAL

NOTA: SE AGREGARON LAS MANZANAS NUEVAS IMPLEMENTADAS EN EL SISTEMA GEV 001 Número de Manzana-GEV ZONA CATASTRAL 71 "3H5" 664100



EL PRESENTE DOCUMENTO SE REVISÓ Y CUMPLE CON LOS LINEAMIENTOS Y RECOMENDACIONES EMISAS POR EL CONSEJO TÉCNICO CATASTRAL DEL ESTADO.

RODOLFO GONZÁLEZ SÁNCHEZ  
DIRECTOR DE CATASTRO DEL ESTADO Y SECRETARIO DE NOTARÍA Y ACUERDOS



TABLAS DE VALORES  
2025

CONSEJO TÉCNICO CATASTRAL MUNICIPAL	CONSEJO TÉCNICO CATASTRAL DEL ESTADO
H. AYUNTAMIENTO DE ZAPOPAN	H. CONGRESO DEL ESTADO

COLONIAS, FRACCIONAMIENTOS Y CONDOMINIOS

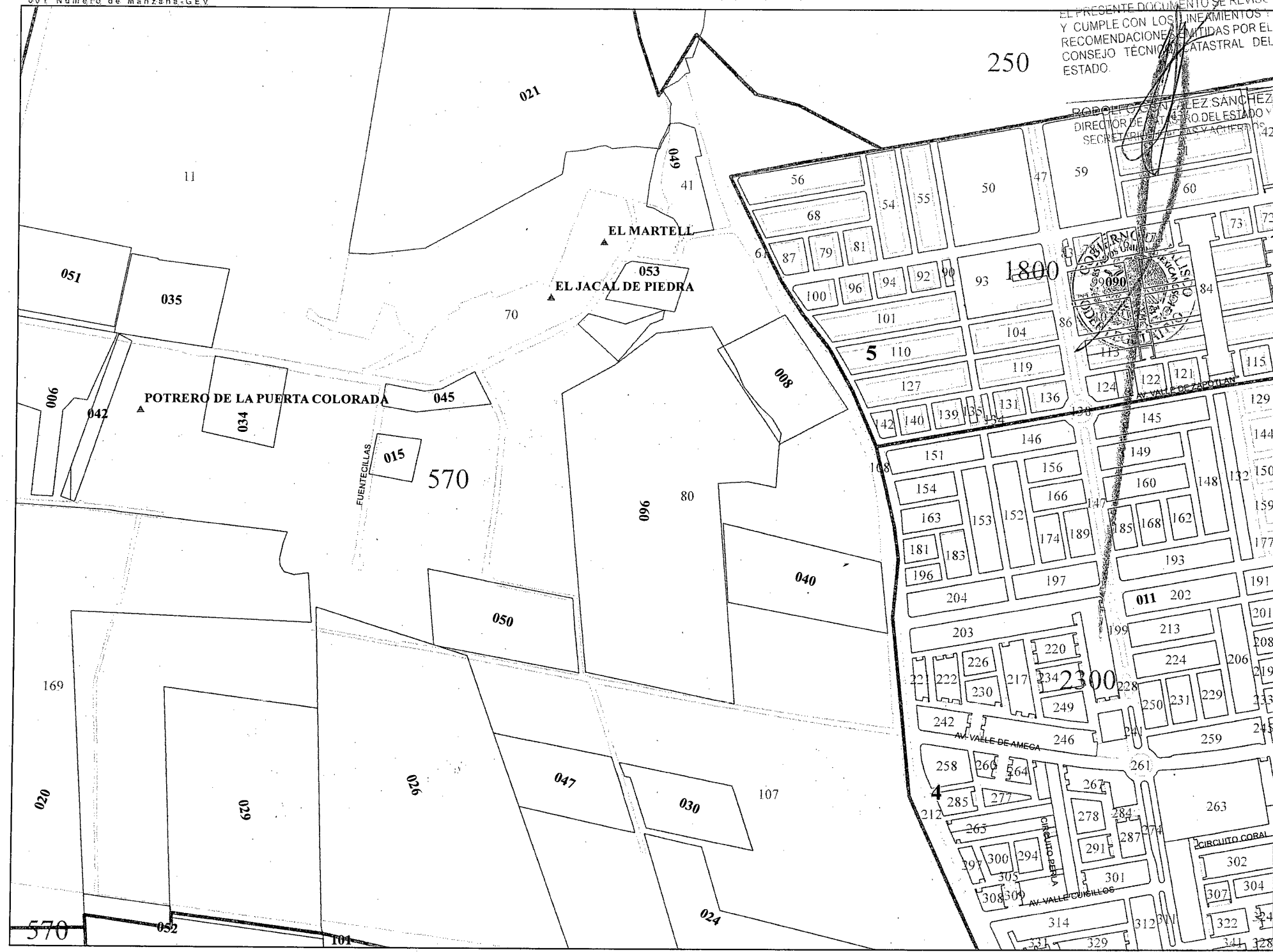
- 1 ELAS GOLONDRINAS
- 2 COLINAS DEL MARTEL
- 3 MESÓN DE COPALA
- 4 VALLE DE LOS MOLINOS HORIZONTAL
- 5 VALLE DE LOS MOLINOS VERTICAL
- 6 HACIENDA COPALA
- 7 COPALA
- 8 VALLE DEL SOL
- 9 EL MARTEL
- 10 EL MARTEL II
- 11 MACROLOTE K
- 12 CORREDOR INDUSTRIAL
- 13 MACROLOTE J
- 14 EMAR INDUSTRIAL PARK

COPIA CERTIFICADA  
REVISADO  
COTEJADO

PROYECCIÓN UTM 13N  
DATUM: WGS 1984  
ESCALA: 1:24,509 ESCALA GRÁFICA



NOTA: SE AGREGARON LAS MANZANAS NUEVAS IMPLEMENTADAS EN EL SISTEMA GEV  
001 Número de Manzana:GEV ZONA CATASTRAL 71 "3H5"



EL PRESENTE DOCUMENTO SE REVISÓ Y CUMPLE CON LOS LINEAMIENTOS Y RECOMENDACIONES EMITIDAS POR EL CONSEJO TÉCNICO CATASTRAL DEL ESTADO.

ROBERTO GONZÁLEZ SÁNCHEZ  
DIRECTOR DE REGISTRO DEL ESTADO Y SECRETARÍA DE ASUNTOS Y CHIFEROS

510 4

Gobierno de  
**Zapopan**

TABLAS DE VALORES  
2025

CONSEJO TÉCNICO CATASTRAL MUNICIPAL	CONSEJO TÉCNICO CATASTRAL DEL ESTADO
H. AYUNTAMIENTO DE ZAPOPAN	H. CONGRESO DEL ESTADO

- COLONIAS, FRACCIONAMIENTOS Y CONDOMINIOS
- 1B LAS GOLONDRINAS
  - 2B COLINAS DEL MARTELL
  - 3B MESON DE COPALA
  - 4B VALLE DE LOS MOLINOS HORIZONTAL
  - 5B VALLE DE LOS MOLINOS VERTICAL
  - 6B HACIENDA COPALA
  - 7B COPALA
  - 8 VALLE DEL SOL
  - 9 EL MARTELL
  - 10 EL MARTELL II
  - 11 MACROLOTE K
  - 12 CORREDOR INDUSTRIAL
  - 13 MACROLOTE J
  - 14 EMAR INDUSTRIAL PARK

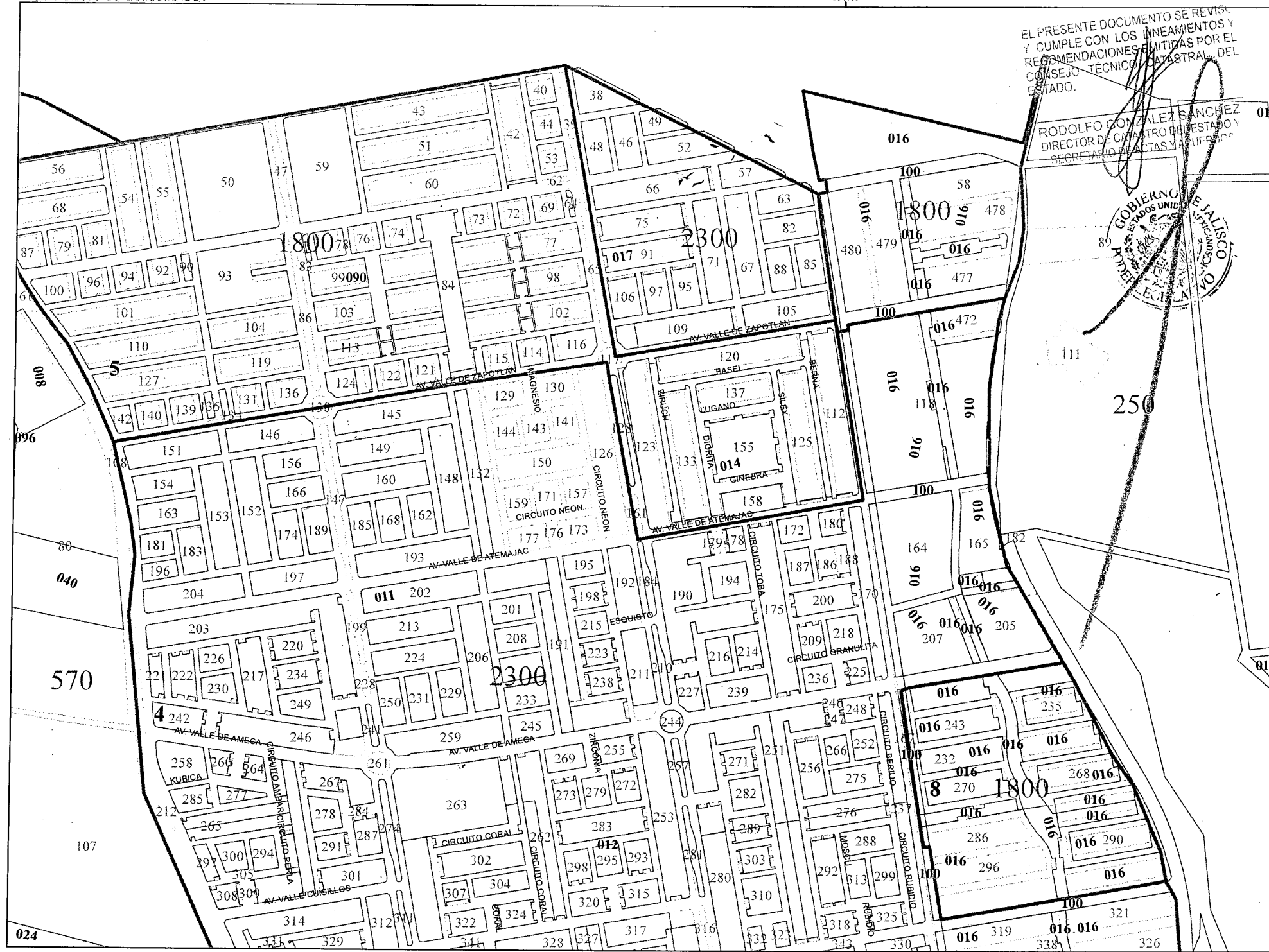
COPA CERTIFICADA  
REVISADO  
COTEJADO

PROYECCIÓN UTM 13N  
DATUM: WGS 1984  
ESCALA: 1:24,500

ESCALA GRÁFICA


EL ESTADO DE JALISCO  
PERIÓDICO OFICIAL

NOTA: SE AGREGARON LAS MANZANAS NUEVAS IMPLEMENTADAS EN EL SISTEMA GEV  
001 Número de Manzana-GEV ZONA CATASTRAL 71 "3H5" 664100



EL PRESENTE DOCUMENTO SE REVISÓ Y CUMPLE CON LOS LINEAMIENTOS Y RECOMENDACIONES EMITIDAS POR EL CONSEJO TÉCNICO CATASTRAL DEL ESTADO.

RODOLFO GONZÁLEZ SANCHEZ  
DIRECTOR DE CATASTRO DEL ESTADO Y SECRETARIO DE ACTAS Y CALIFICACIONES



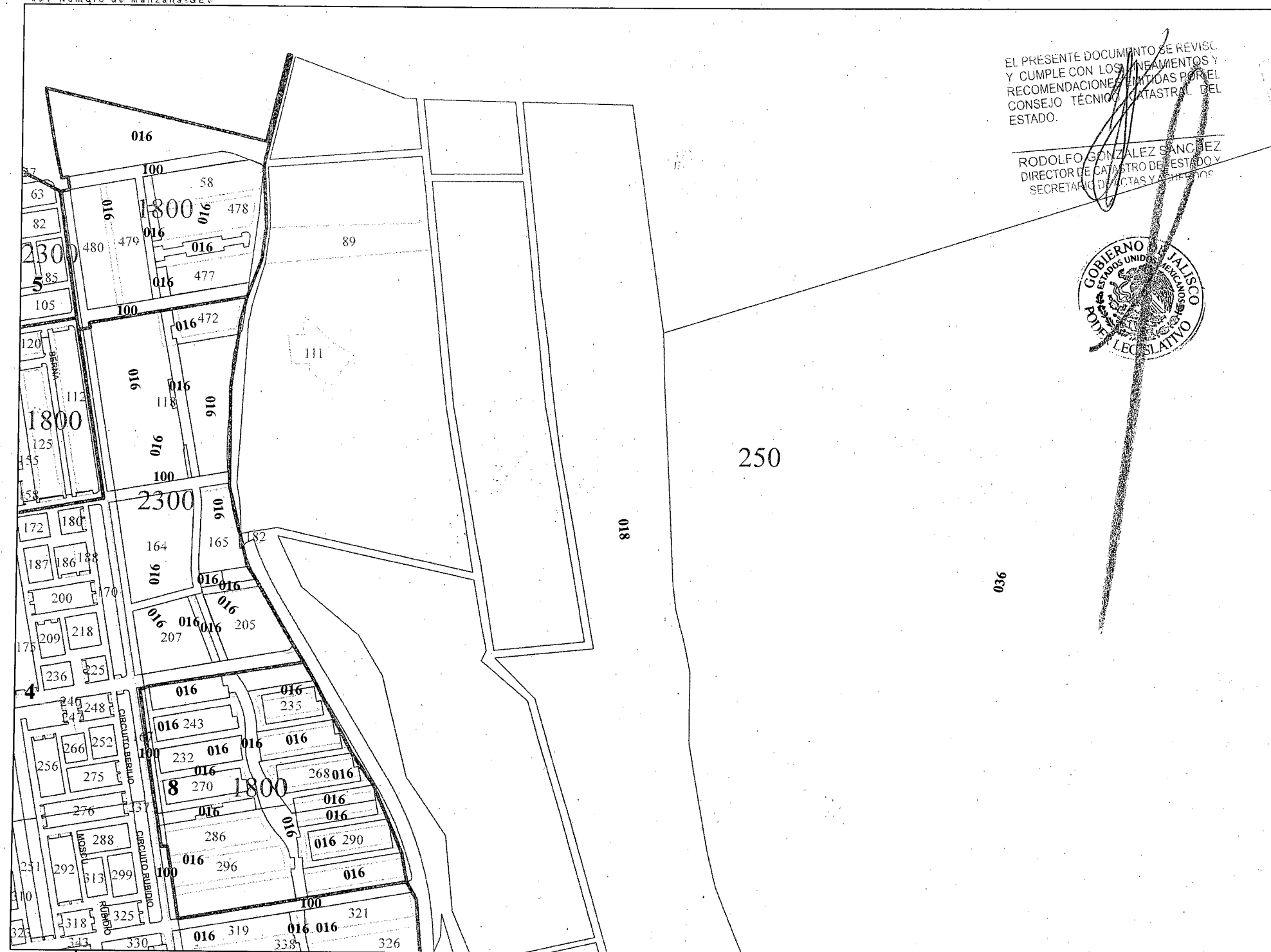
TABLAS DE VALORES  
2025

CONSEJO TÉCNICO CATASTRAL MUNICIPAL	CONSEJO TÉCNICO CATASTRAL DEL ESTADO
H. AYUNTAMIENTO DE ZAPOPAN	H. CONGRESO DEL ESTADO

- COLONIAS, FRACCIONAMIENTOS Y CONDOMINIOS
- 1RIAS GOLONDRINAS
  - 2BOLINAS DEL MARTEL
  - 3MESON DE COPALA
  - 4VALLE DE LOS MOLINOS HORIZONTAL
  - 5VALLE DE LOS MOLINOS VERTICAL
  - 6HACIENDA COPALA
  - 7COPALA
  - 8 VALLE DEL SOL
  - 9 EL MARTEL
  - 10 EL MARTEL II
  - 11 MACROLOTE K
  - 12 CORREDOR INDUSTRIAL
  - 13 MACROLOTE I
  - 14 EMAR INDUSTRIAL PARK

PROYECCIÓN UTM 13N  
DATUM: WGS 1984  
ESCALA: 1:24,508  
ESCALA GRÁFICA

NOTA: SE AGREGARON LAS MANZANAS NUEVAS IMPLEMENTADAS EN EL SISTEMA GEV  
001 Número de Manzana-GEV ZONA CATASTRAL 71 "3H5"



EL PRESENTE DOCUMENTO SE REVISÓ Y CUMPLE CON LOS REQUISITOS Y RECOMENDACIONES EMITIDAS POR EL CONSEJO TÉCNICO CATASTRAL DEL ESTADO.

RODOLFO GONZALEZ SANCHEZ  
DIRECTOR DE CATASTRO DEL ESTADO Y SECRETARÍA DE FISCALÍA Y VALORES



TABLAS DE VALORES  
2025

CONSEJO TÉCNICO CATASTRAL MUNICIPAL	CONSEJO TÉCNICO CATASTRAL DEL ESTADO
H. AYUNTAMIENTO DE ZAPOPAN	H. CONGRESO DEL ESTADO

- COLONIAS, FRACCIONAMIENTOS Y CONDOMINIOS
- 101 LAS GOLONDRINAS
  - 202 COLINAS DEL MARTEL
  - 303 MESON DE COPALA
  - 404 VALLE DE LOS MOLINOS HORIZONTAL
  - 505 VALLE DE LOS MOLINOS VERTICAL
  - 606 HACIENDA COPALA
  - 707 COPALA
  - 8 VALLE DEL SOL
  - 9 EL MARTEL
  - 10 EL MARTEL II
  - 11 MACROLOTE K
  - 12 CORREDOR INDUSTRIAL
  - 13 MACROLOTE J
  - 14 EMAR INDUSTRIAL PARK

REVISADA  
REVISADO  
COTEJADO

PROYECCIÓN UTM 13N  
DATUM: WGS 1984  
ESCALA: 1:24,509


# EL ESTADO DE JALISCO

PERIÓDICO OFICIAL

NOTA: SE AGREGARON LAS MANZANAS NUEVAS IMPLEMENTADAS EN EL SISTEMA GEV  
001 Número de Manzana-GEV **ZONA CATASTRAL 71 "3H5"**



EL PRESENTE DOCUMENTO SE EMITE EN VIRTUD DE LOS ACUERDOS Y CUMPLE CON LOS REQUISITOS ESTABLECIDOS POR EL CONSEJO TÉCNICO CATASTRAL DEL ESTADO.  
RODOLFO GONZÁLEZ SANCHEZ  
DIRECTOR DE CATASTRO DEL ESTADO  
SECRETARÍA DE ECONOMÍA Y ACUERDOS



TABLAS DE VALORES  
2025

CONSEJO TÉCNICO CATASTRAL MUNICIPAL	CONSEJO TÉCNICO CATASTRAL DEL ESTADO
H. AYUNTAMIENTO DE ZAPOPAN	H. CONGRESO DEL ESTADO

- COLONIAS, FRACCIONAMIENTOS Y CONDOMINIOS
- 101 LAS GOLONDRINAS
  - 20 COLINAS DEL MARTEL
  - 30 MESON DE COPALA
  - 40 VALLE DE LOS MOLINOS HORIZONTAL
  - 50 VALLE DE LOS MOLINOS VERTICAL
  - 60 HACIENDA COPALA
  - 70 COPALA
  - 8 VALLE DEL SOL
  - 9 EL MARTEL
  - 10 EL MARTEL II
  - 11 MACROLOTE K
  - 12 CORREDOR INDUSTRIAL
  - 13 MACROLOTE J
  - 14 EMAR INDUSTRIAL PARK

COPIA CERTIFICADA  
REVISADO  
COTEJADO


PROYECCIÓN UTM 13N  
DATUM: WGS 1984  
ESCALA: 1:24,500

NOTA: SE AGREGARON LAS MANZANAS NUEVAS IMPLEMENTADAS EN EL SISTEMA GEV ZONA CATASTRAL 71 "3H5"  
001 Número de Manzana-GEV



EL PRESENTE DOCUMENTO SE REVISÓ Y CUMPLE CON LOS REQUISITOS Y RECOMENDACIONES EMITIDAS POR EL CONSEJO TÉCNICO CATASTRAL DEL ESTADO.





RODOLFO GONZÁLEZ SÁNCHEZ  
DIRECTOR DE CATASTRO DEL ESTADO  
SECRETARÍA DE FISCALÍA Y HACIENDAS



514 8


Gobierno de  
**Zapopan**

TABLAS DE VALORES  
2025

CONSEJO TÉCNICO CATASTRAL MUNICIPAL 	CONSEJO TÉCNICO CATASTRAL DEL ESTADO 
H. AYUNTAMIENTO DE ZAPOPAN 	H. CONGRESO DEL ESTADO 

**COLONIAS, FRACCIONAMIENTOS Y CONDOMINIOS**

- 101 LAS GOLONDRINAS
- 20 COLINAS DEL MARTEL
- 30 MESON DE COPALA
- 40 VALLE DE LOS MOLINOS HORIZONTAL
- 50 VALLE DE LOS MOLINOS VERTICAL
- 60 HACIENDA COPALA
- 70 COPALA
- 8 VALLE DEL SOL
- 9 EL MARTEL
- 10 EL MARTEL II
- 11 MACROLOTE K
- 12 CORREDOR INDUSTRIAL
- 13 MACROLOTE J
- 14 EMAR INDUSTRIAL PARK



PROYECCIÓN UTM 13N  
 DATUM: WGS 1984  
 ESCALA: 1:24,500      ESCALA GRÁFICA

NOTA: SE AGREGARON LAS MANZANAS NUEVAS IMPLEMENTADAS EN EL SISTEMA GEV  
001 Número de Manzana-GEV ZONA CATASTRAL 71 "3H5" 664100



EL PRESENTE DOCUMENTO SE REVISÓ Y CUMPLE CON LOS LINEAMIENTOS Y RECOMENDACIONES EMITIDAS POR EL CONSEJO TÉCNICO CATASTRAL DEL ESTADO.

RÓDOLFO GONZÁLEZ SÁNCHEZ  
DIRECTOR DE CATASTRO DEL ESTADO  
SECRETARÍA DE ACTAS Y ACUERDOS



TABLAS DE VALORES  
2025

CONSEJO TÉCNICO CATASTRAL MUNICIPAL	CONSEJO TÉCNICO CATASTRAL DEL ESTADO
H. AYUNTAMIENTO DE ZAPOPAN	H. CONGRESO DEL ESTADO

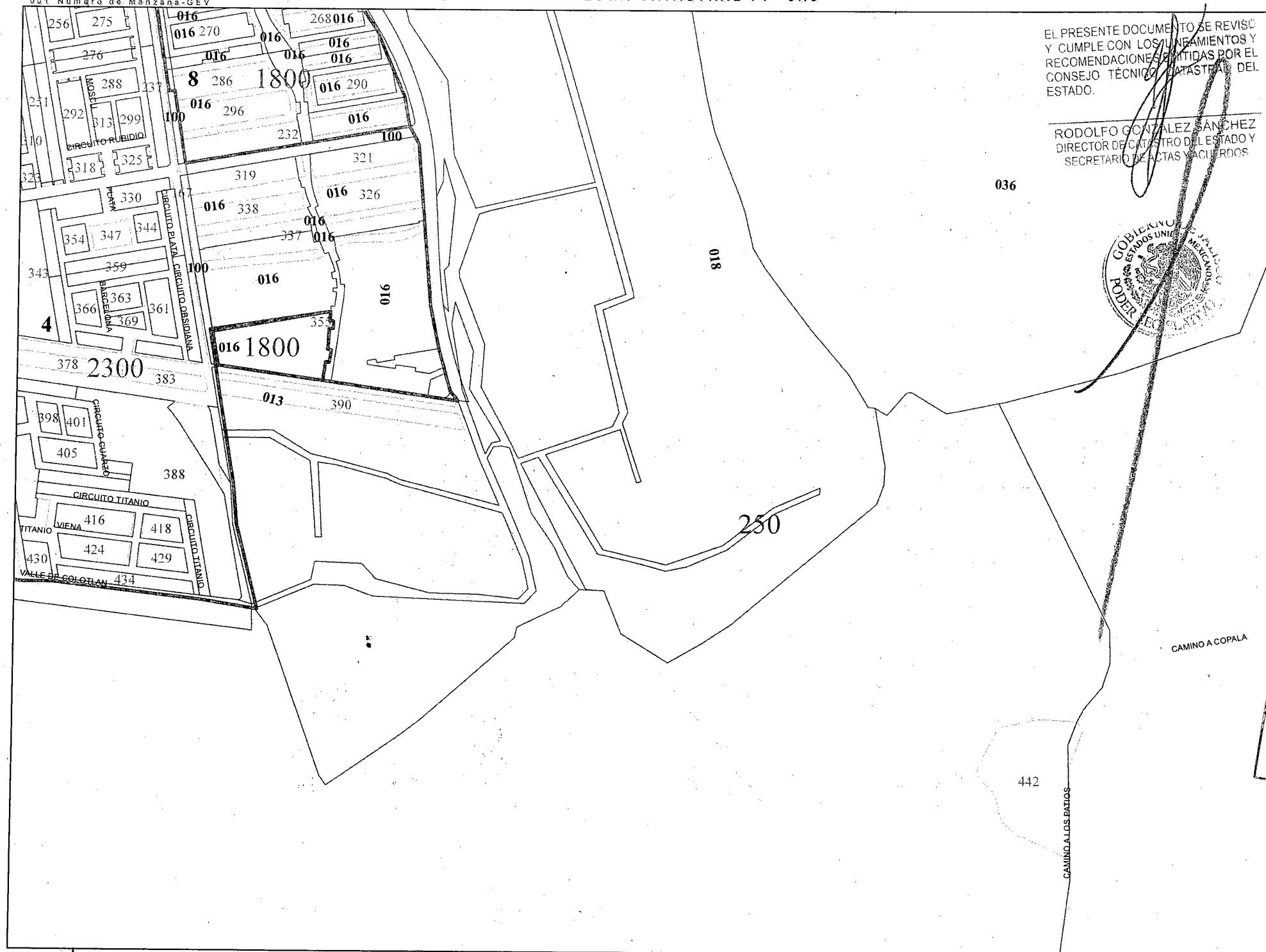
COLONIAS, FRACCIONAMIENTOS Y CONDOMINIOS

- 18 LAS GOLONDRINAS
- 20 COLINAS DEL MARTEL
- 30 MESON DE COPALA
- 40 VALLE DE LOS MOLINOS HORIZONTAL
- 50 VALLE DE LOS MOLINOS VERTICAL
- 60 HACIENDA COPALA
- 70 COPALA
- 8 VALLE DEL SOL
- 9 EL MARTEL
- 10 EL MARTEL II
- 11 MACROLOTE K
- 12 CORREDOR INDUSTRIAL
- 13 MACROLOTE J
- 14 EMAR INDUSTRIAL PARK

COPIA CERTIFICADA  
REV. 000  
COT. 000

PROYECCIÓN UTM 13N  
DATUM: WGS 1984  
ESCALA: 1:24,500  
ESCALA GRÁFICA

NOTA: SE AGREGARON LAS MANZANAS NUEVAS IMPLEMENTADAS EN EL SISTEMA GEV  
001 Número de Manzana-GEV ZONA CATASTRAL 71 "3H5"



EL PRESENTE DOCUMENTO SE REVISÓ Y CUMPLE CON LOS LINEAMIENTOS Y RECOMENDACIONES EMITIDAS POR EL CONSEJO TÉCNICO CATASTRAL DEL ESTADO.

RODOLFO GONZÁLEZ SÁNCHEZ  
DIRECTOR DE CATASTRO DEL ESTADO Y SECRETARIO DE ACTAS Y ACUERDOS



Gobierno de  
Zapopan

TABLAS DE VALORES  
2025

CONSEJO TÉCNICO CATASTRAL MUNICIPAL	CONSEJO TÉCNICO CATASTRAL DEL ESTADO
H. AYUNTAMIENTO DE ZAPOPAN	H. CONGRESO DEL ESTADO

COLONIAS, FRACCIONAMIENTOS Y CONDOMINIOS

- 1BILAS GOLONDRINAS
- 2BCOLINAS DEL MARTEL
- 3BMESON DE COPALA
- 4BVALLE DE LOS MOLINOS HORIZONTAL
- 5BVALLE DE LOS MOLINOS VERTICAL
- 6BHACIENDA COPALA
- 7BCOPALA
- 8 VALLE DEL SOL
- 9 EL MARTEL
- 10 EL MARTEL II
- 11 MACROLOTE K
- 12 CORREDOR INDUSTRIAL
- 13 MACROLOTE J
- 14 EMAR INDUSTRIAL PARK


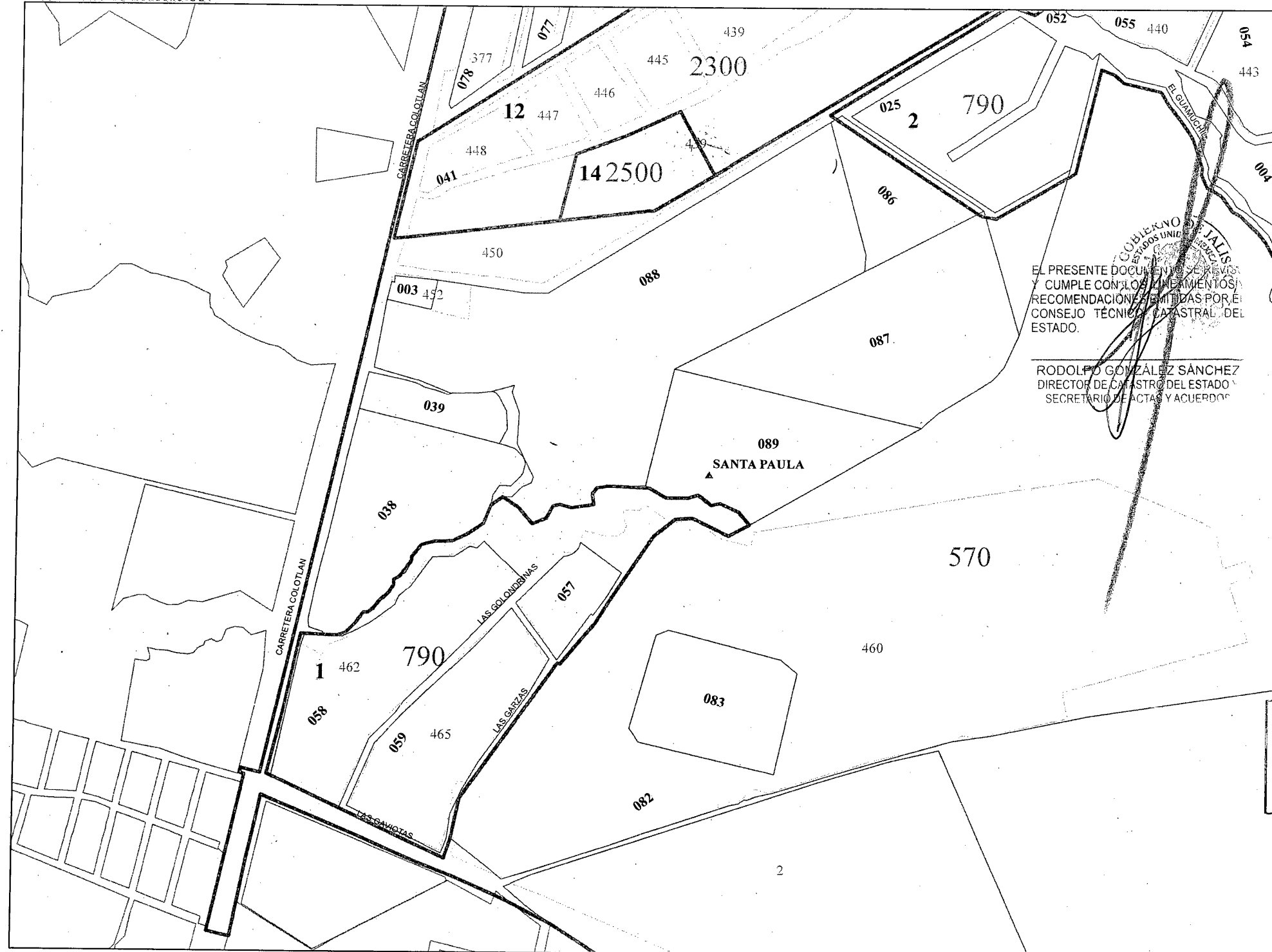
COPIA CERTIFICADA

PROYECCIÓN UTM 13N  
DATUM: WGS 1984  
ESCALA: 1:24,500  
ESCALA GRÁFICA

# EL ESTADO DE JALISCO

PERIÓDICO OFICIAL

NOTA: SE AGREGARON LAS MANZANAS NUEVAS IMPLEMENTADAS EN EL SISTEMA GEV  
001 Número de Manzana-GEV **ZONA CATASTRAL 71 "3H5"**



TABLAS DE VALORES  
2025

CONSEJO TÉCNICO CATASTRAL MUNICIPAL	CONSEJO TÉCNICO CATASTRAL DEL ESTADO
H. AYUNTAMIENTO DE ZAPOPAN	H. CONGRESO DEL ESTADO

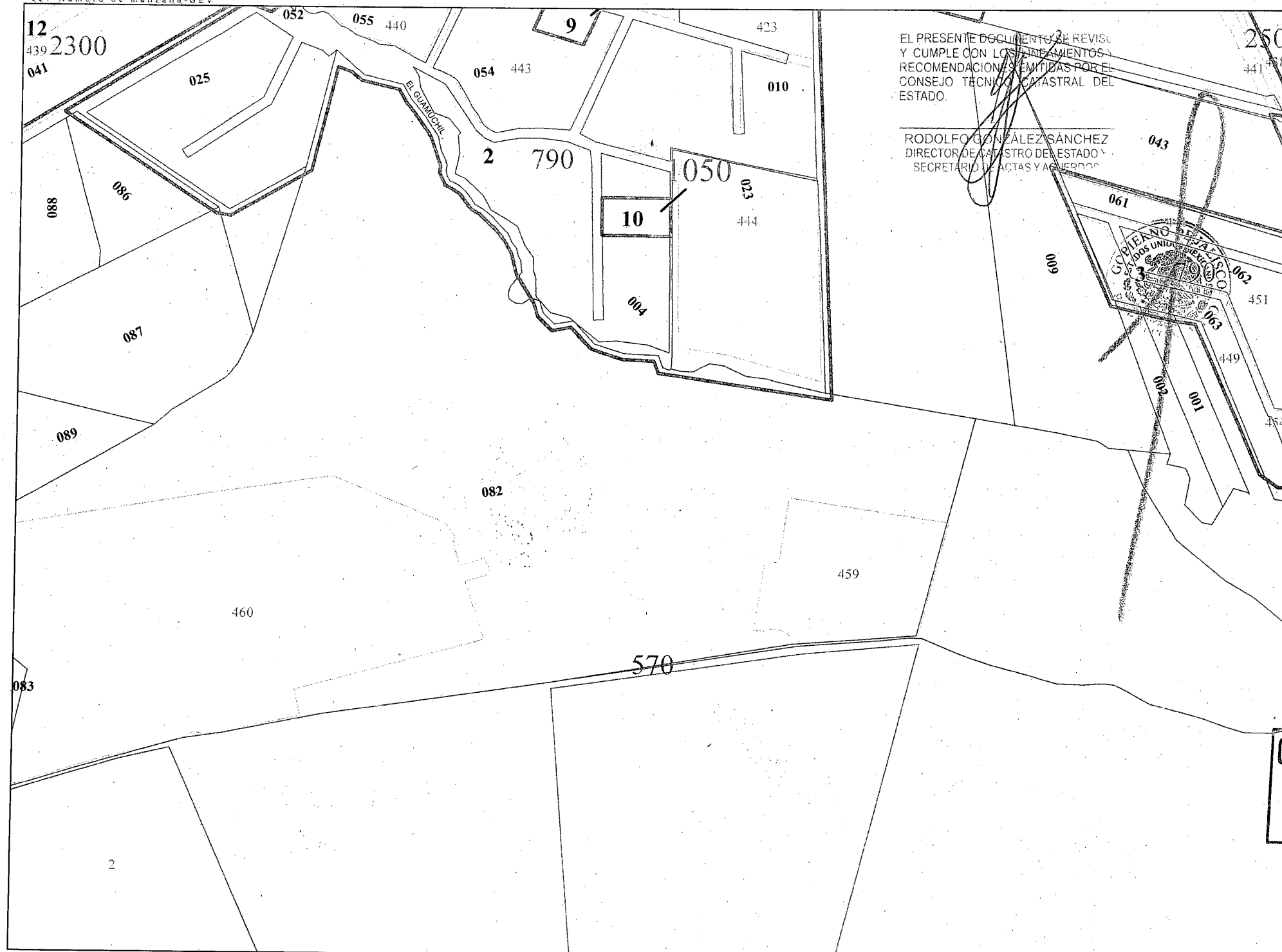
- COLONIAS, FRACCIONAMIENTOS Y CONDOMINIOS
- 101 LAS GOLONDRINAS
  - 203 COLINAS DEL MARTEL
  - 301 MESON DE COPALA
  - 401 VALLE DE LOS MOLINOS HORIZONTAL
  - 501 VALLE DE LOS MOLINOS VERTICAL
  - 601 HACIENDA COPALA
  - 701 COPALA
  - 8 VALLE DEL SOL
  - 9 EL MARTEL
  - 10 EL MARTEL II
  - 11 MACROLOTE K
  - 12 CORREDOR INDUSTRIAL
  - 13 MACROLOTE J
  - 14 EMAR INDUSTRIAL PARK

COPIA CERTIFICADA  
REVISADO  
OCTUBRO

PROYECCIÓN UTM 13N  
DATUM: WGS 1984  
ESCALA: 1:24,500  
ESCALA GRÁFICA



NOTA: SE AGREGARON LAS MANZANAS NUEVAS IMPLEMENTADAS EN EL SISTEMA GEV ZONA CATASTRAL 71 "3H5"  
001 Número de Manzana-GEV





EL PRESENTE DOCUMENTO SE REVISÓ Y CUMPLE CON LOS REQUISITOS Y RECOMENDACIONES EMITIDAS POR EL CONSEJO TÉCNICO CATASTRAL DEL ESTADO.

RODOLFO GONZÁLEZ SÁNCHEZ  
DIRECTOR DE CATASTRO DEL ESTADO  
SECRETARÍA DE ACTAS Y ACUERDOS



TABLAS DE VALORES  
2026



- COLONIAS, FRACCIONAMIENTOS Y CONDOMINIOS
- 1 LAS GOLONDRINAS
  - 2 COLINAS DEL MARTEL
  - 3 MESON DE COPALA
  - 4 VALLE DE LOS MOLINOS HORIZONTAL
  - 5 VALLE DE LOS MOLINOS VERTICAL
  - 6 HACIENDA COPALA
  - 7 COPALA
  - 8 VALLE DEL SOL
  - 9 EL MARTEL
  - 10 EL MARTEL II
  - 11 MACROLOTE K
  - 12 CORREDOR INDUSTRIAL
  - 13 MACROLOTE J
  - 14 EMAR INDUSTRIAL PARK

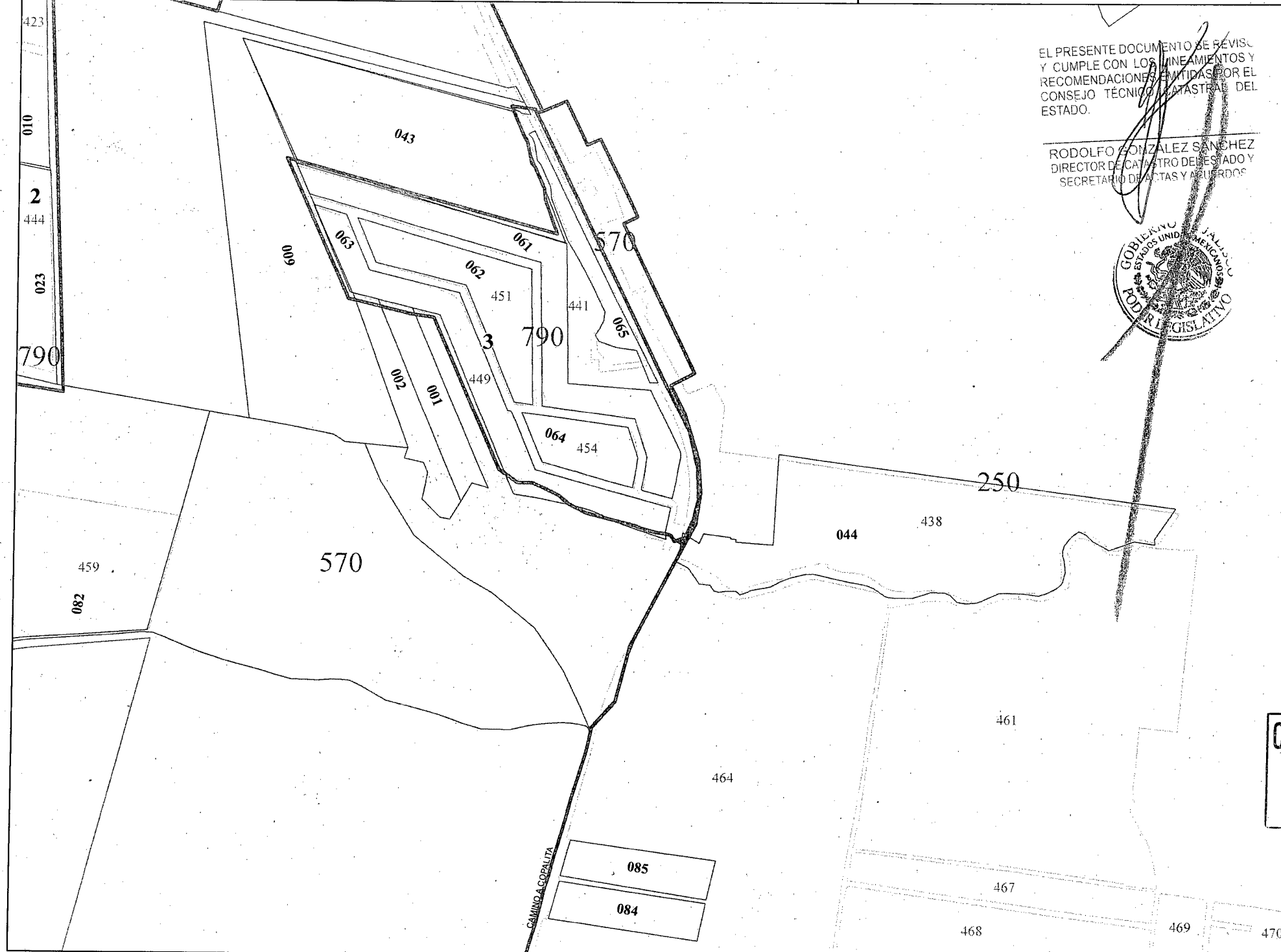
COPIA CERTIFICADA  
REVISADO  
COTEJADO

PROYECCIÓN UTM 13N  
DATUM: WGS 1984  
ESCALA: 1:24,509

# EL ESTADO DE JALISCO

PERIÓDICO OFICIAL

NOTA: SE AGREGARON LAS MANZANAS NUEVAS IMPLEMENTADAS EN EL SISTEMA GEV  
001 Número de Manzana-GEV ZONA CATASTRAL 71 "3H5" 664100



EL PRESENTE DOCUMENTO SE REVISÓ Y CUMPLE CON LOS LINEAMIENTOS Y RECOMENDACIONES EMITIDAS POR EL CONSEJO TÉCNICO CATASTRAL DEL ESTADO.

RODOLFO GONZALEZ SANCHEZ  
DIRECTOR DE CATASTRO DEL ESTADO Y SECRETARIO DE ACTAS Y ACUERDOS



TABLAS DE VALORES  
2025

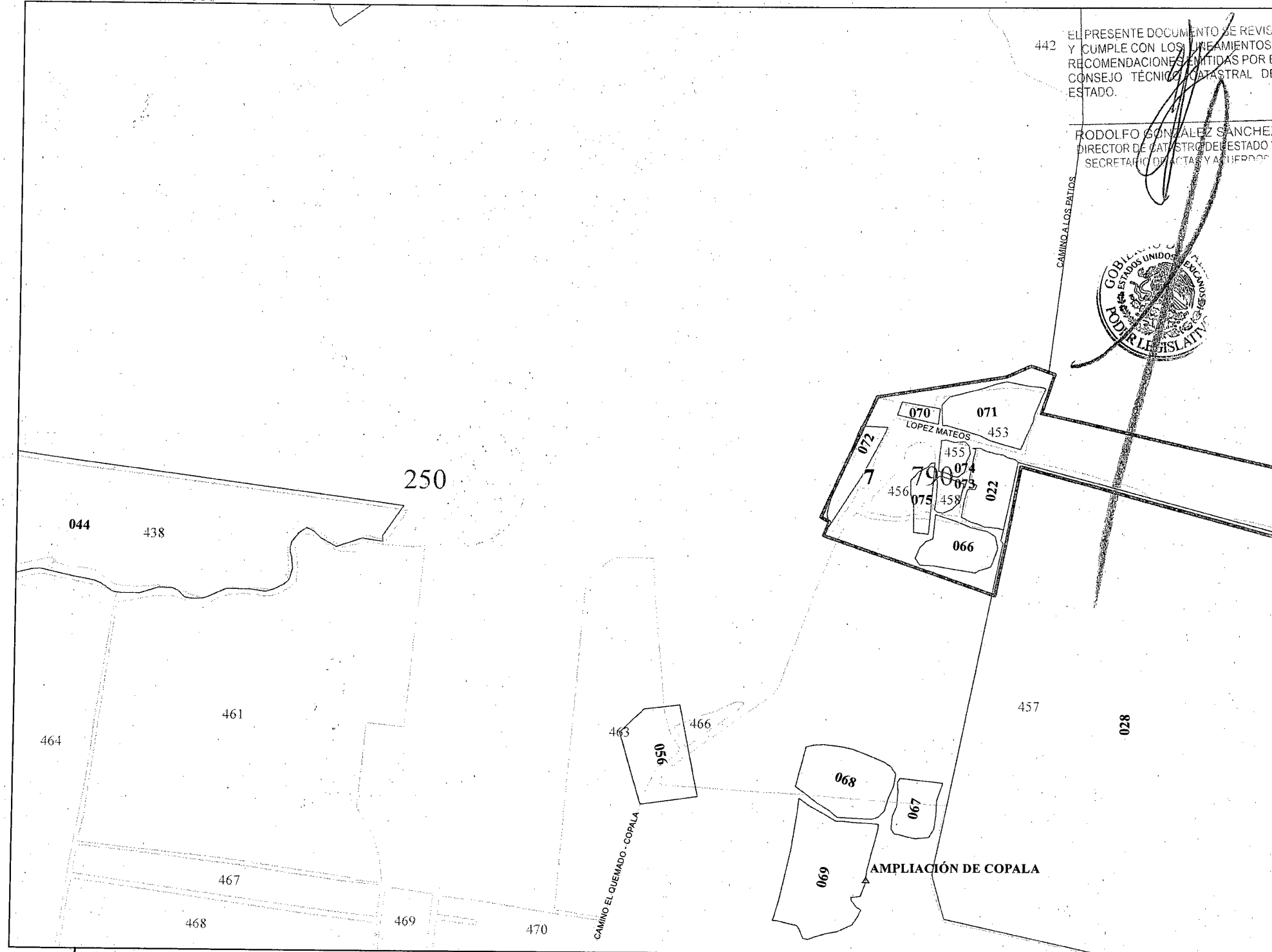
CONSEJO TÉCNICO CATASTRAL MUNICIPAL	CONSEJO TÉCNICO CATASTRAL DEL ESTADO
H. AYUNTAMIENTO DE ZAPOPAN	H. CONGRESO DEL ESTADO

- COLONIAS, FRACCIONAMIENTOS Y CONDOMINIOS
- 101 LAS GOLONDRINAS
  - 28 COLINAS DEL MARTEL
  - 30 MESON DE COPALA
  - 40 VALLE DE LOS MOLINOS HORIZONTAL
  - 50 VALLE DE LOS MOLINOS VERTICAL
  - 60 HACIENDA COPALA
  - 70 COPALA
  - 8 VALLE DEL SOL
  - 9 EL MARTEL
  - 10 EL MARTEL II
  - 11 MACROLOTE K
  - 12 CORREDOR INDUSTRIAL
  - 13 MACROLOTE J
  - 14 EMAR INDUSTRIAL PARK

**COPIA CERTIFICADA  
REVISADO  
COTEJADO**

PROYECCIÓN UTM 13N  
DATUM: WGS 1984  
ESCALA: 1:24,509  
ESCALA GRÁFICA

NOTA: SE AGREGARON LAS MANZANAS NUEVAS IMPLEMENTADAS EN EL SISTEMA GEV 664100  
001 NÚMERO de Manzana-GEV ZONA CATASTRAL 71 "3H5"



442 EL PRESENTE DOCUMENTO SE REVISÓ Y CUMPLE CON LOS REQUISITOS Y RECOMENDACIONES EMITIDAS POR EL CONSEJO TÉCNICO CATASTRAL DEL ESTADO.

RODOLFO SANCHEZ SANCHEZ  
DIRECTOR DE CATASTRO DEL ESTADO  
SECRETARÍA DE FISCALÍA Y ASESORIA



TABLAS DE VALORES  
2025

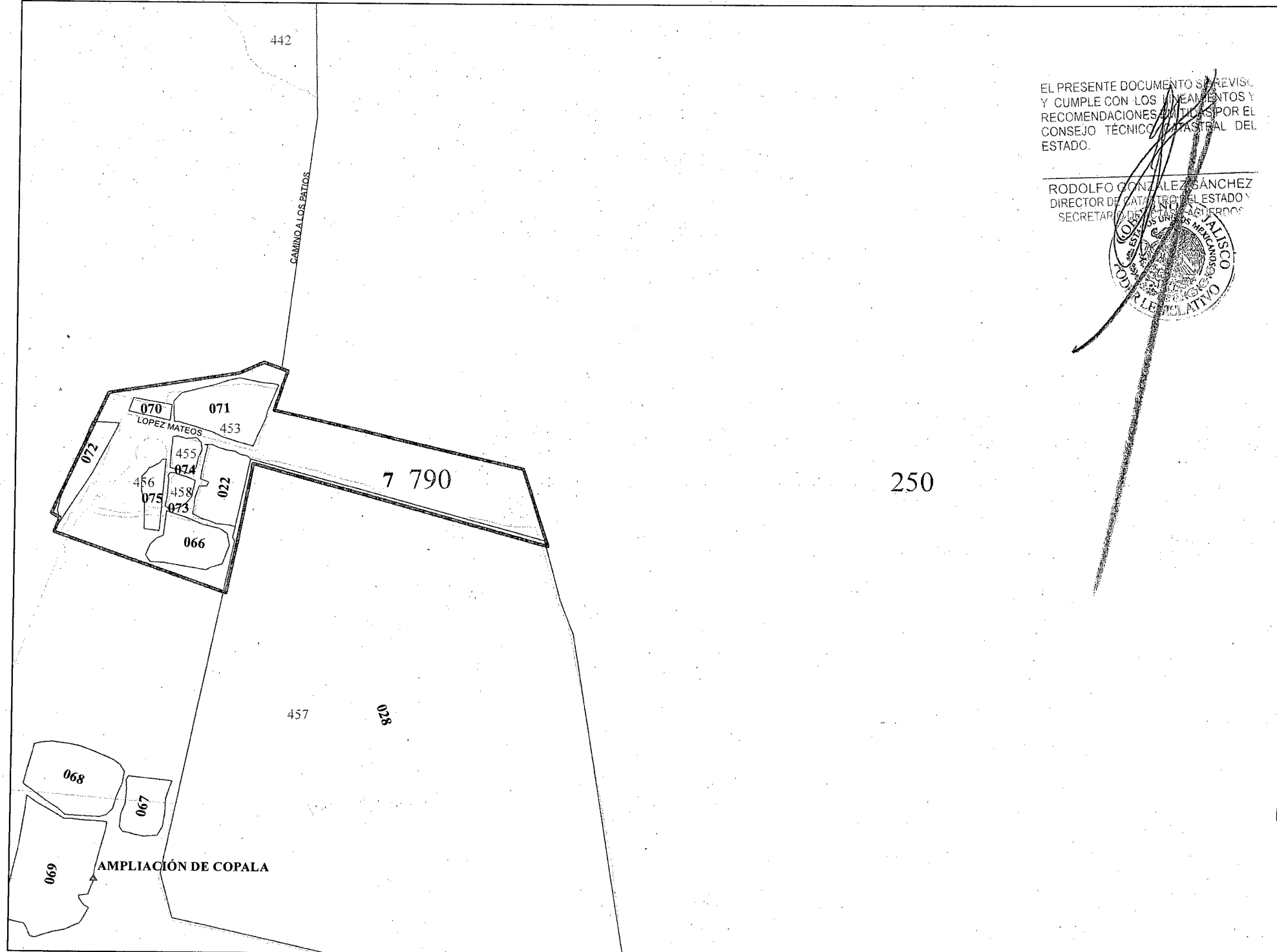
CONSEJO TÉCNICO CATASTRAL MUNICIPAL	CONSEJO TÉCNICO CATASTRAL DEL ESTADO
H. AYUNTAMIENTO DE ZAPOCAN	H. CONGRESO DEL ESTADO

- COLONIAS, FRACCIONAMIENTOS Y CONDOMINIOS
- 1BILAS GOLONDRINAS
  - 2BICOLINAS DEL MARTEL
  - 3BIMESON DE COPALA
  - 4BIVALLE DE LOS MOLINOS HORIZONTAL
  - 5BIVALLE DE LOS MOLINOS VERTICAL
  - 6BHACIENDA COPALA
  - 7BCOPALA
  - 8 VALLE DEL SOL
  - 9 EL MARTEL
  - 10 EL MARTEL II
  - 11 MACROLOTE K
  - 12 CORREDOR INDUSTRIAL
  - 13 MACROLOTE J
  - 14 EMAR INDUSTRIAL PARK

COPIA CERTIFICADA  
REVISADO  
COTEJADO


PROYECCIÓN UTM 13N  
DATUM: WGS 1984  
ESCALA: 1:24,500 ESCALA GRÁFICA

NOTA: SE AGREGARON LAS MANZANAS NUEVAS IMPLEMENTADAS EN EL SISTEMA GEV  
001 Número de Manzana-GEV ZONA CATASTRAL 71 "3H5"



EL PRESENTE DOCUMENTO SE REVISÓ Y CUMPLE CON LOS REQUISITOS Y RECOMENDACIONES EMITIDAS POR EL CONSEJO TÉCNICO CATASTRAL DEL ESTADO.

RODOLFO GONZÁLEZ SÁNCHEZ  
DIRECTOR DE CATASTRO DEL ESTADO  
SECRETARÍA DE AGRIcultura Y AGRIcultORES



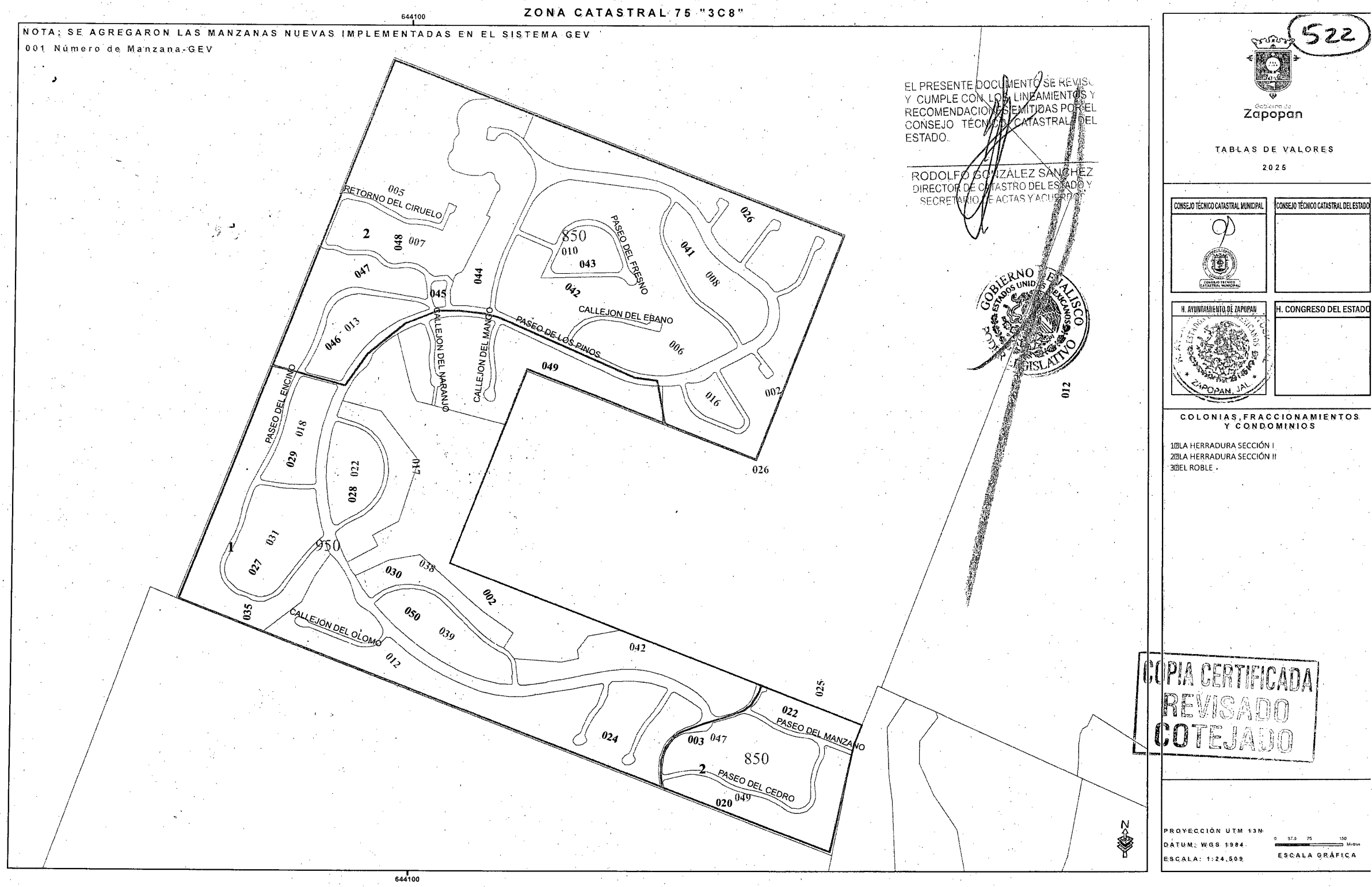
TABLAS DE VALORES  
2025

CONSEJO TÉCNICO CATASTRAL MUNICIPAL	CONSEJO TÉCNICO CATASTRAL DEL ESTADO
H. AYUNTAMIENTO DE ZAPOCAN	H. CONGRESO DEL ESTADO

- COLONIAS, FRACCIONAMIENTOS Y CONDOMINIOS
- 101 LAS GOLONDRINAS
  - 20 COLINAS DEL MARTEL
  - 30 MESON DE COPALA
  - 40 VALLE DE LOS MOLINOS HORIZONTAL
  - 50 VALLE DE LOS MOLINOS VERTICAL
  - 60 HACIENDA COPALA
  - 70 COPALA
  - 8 VALLE DEL SOL
  - 9 EL MARTEL
  - 10 EL MARTEL II
  - 11 MACROLOTE K
  - 12 CORREDOR INDUSTRIAL
  - 13 MACROLOTE J
  - 14 EMAR INDUSTRIAL PARK

COPIA CERTIFICADA  
REVISADO  
COTEJADO

PROYECCIÓN UTM 13N  
DATUM: WGS 1984  
ESCALA: 1:24,609



# EL ESTADO DE JALISCO

PERIÓDICO OFICIAL

## ZONA CATASTRAL 75 "3C8"

648100

NOTA: SE AGREGARON LAS MANZANAS NUEVAS IMPLEMENTADAS EN EL SISTEMA GEV  
001 Número de Manzana-GEV



EL PRESENTE DOCUMENTO SE REVISÓ Y CUMPLE CON LOS REQUISITOS Y RECOMENDACIONES EMITIDAS POR EL CONSEJO TÉCNICO CATASTRAL DEL ESTADO.

RODOLFO GONZÁLEZ SANCHEZ  
DIRECTOR DE CATASTRO DEL ESTADO  
SECRETARÍA DE ACTAS Y ACUERDOS



TABLAS DE VALORES  
2025

CONSEJO TÉCNICO CATASTRAL MUNICIPAL 	CONSEJO TÉCNICO CATASTRAL DEL ESTADO 
H. AYUNTAMIENTO DE ZAPOPAN 	H. CONGRESO DEL ESTADO 

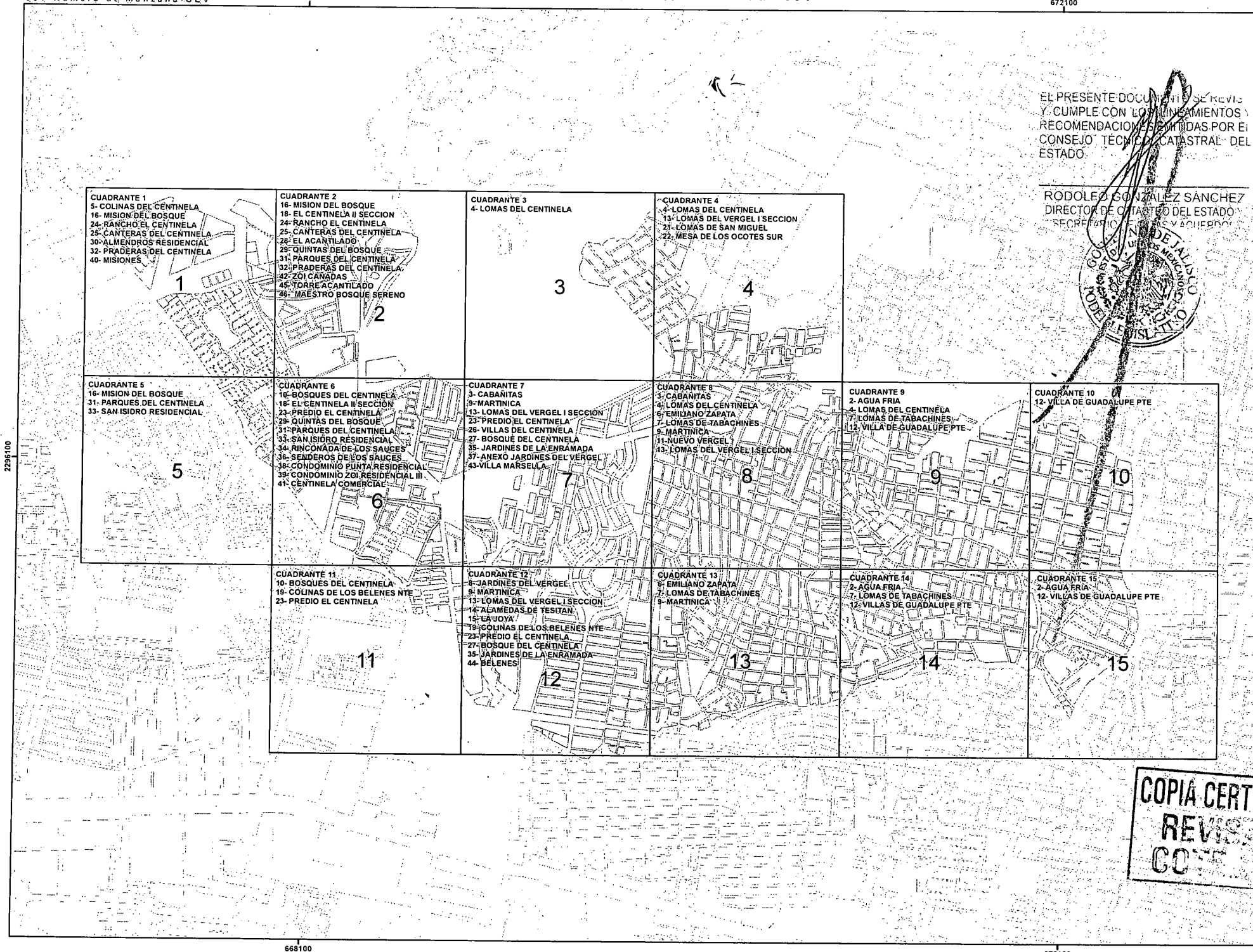
COLONIAS, FRACCIONAMIENTOS Y CONDOMINIOS  
1) LA HERRADURA SECCIÓN I  
2) LA HERRADURA SECCIÓN II  
3) EL ROBLE

**COPIA CERTIFICADA  
REVISADO  
COTEJADO**

PROYECCIÓN UTM 13N  
DATUM: WGS 1984  
ESCALA: 1:24,509  
ESCALA GRÁFICA

648100

NOTA: SE AGREGARON LAS MANZANAS NUEVAS IMPLEMENTADAS EN EL SISTEMA GEV  
001 Número de Manzana-GEV 668100 ZONA CATASTRAL 85 "3J8" 672100



524

Gobierno de  
**Zapopan**

TABLAS DE VALORES  
2025

CONSEJO TÉCNICO CATASTRAL MUNICIPAL	CONSEJO TÉCNICO CATASTRAL DEL ESTADO
H. AYUNTAMIENTO DE ZAPOPAN	H. CONGRESO DEL ESTADO

COLONIAS, FRACCIONAMIENTOS Y CONDOMINIOS

- 23 AGUA FRIA
- 30 CABANITAS
- 40 LOMAS DEL CENTINELA
- 50 COLINAS DEL CENTINELA
- 60 EMILIANO ZAPATA
- 70 LOMAS DE TABACHINES
- 80 JARDINES DEL VERGEL
- 90 MARTINICA
- 100 BOSQUES DEL CENTINELA
- 110 NUEVO VERGEL
- 120 VILLA DE GUADALUPE PTE
- 130 LOMAS DEL VERGEL I SECCION
- 140 ALAMEDAS DE TESITAN
- 150 LA JOYA
- 160 MISION DEL BOSQUE
- 180 BEL CENTINELA II SECCION
- 190 COLINAS DE LOS BELENES NTE
- 210 LOMAS DE SAN MIGUEL
- 220 MESA DE LOS OCOTES SUR
- 230 PREDIO EL CENTINELA
- 240 RANCHO EL CENTINELA
- 250 CANTERAS DEL CENTINELA
- 260 VILLAS DEL CENTINELA
- 270 BOSQUE DEL CENTINELA
- 280 BEL ACANTILADO
- 290 QUINTAS DEL BOSQUE
- 300 ALMENDROS RESIDENCIAL
- 310 PARQUES DEL CENTINELA
- 320 PRADERAS DEL CENTINELA
- 330 SAN ISIDRO RESIDENCIAL
- 340 BRINCONADA DE LOS SAUCES
- 350 JARDINES DE LA ENRAMADA
- 360 SENDEROS DEL CENTINELA
- 370 ANEXO A JARDINES DEL VERGEL
- 380 CONDOMINIO PUNTA RESIDENCIAL
- 390 CONDOMINIO ZOI RESIDENCIAL III
- 40 MISIONES
- 41 CENTINELA COMERCIAL
- 42 ZOI CAÑADAS
- 43 VILLA MARSELLA
- 44 BELENES
- 45 TORRE ACANTILADO
- 46 MAESTRO BOSQUE SERENO

PROYECCIÓN UTM 13N  
DATUM: WGS 1984  
ESCALA: 1:18,670



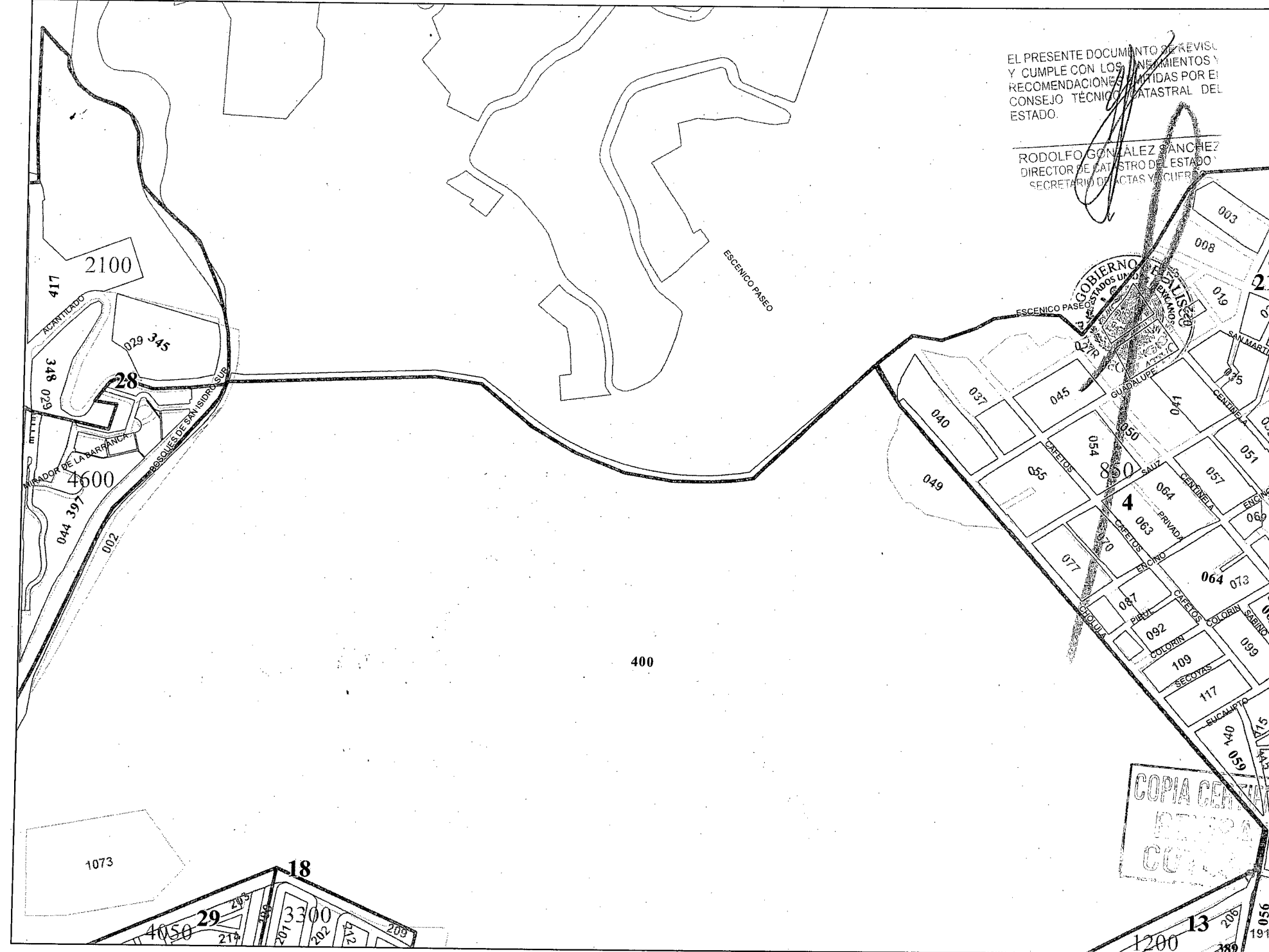




# EL ESTADO DE JALISCO

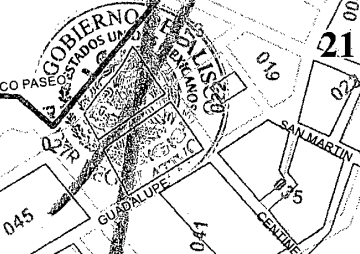
PERIÓDICO OFICIAL

NOTA: SE AGREGARON LAS MANZANAS NUEVAS IMPLEMENTADAS EN EL SISTEMA GEV  
001 Número de Manzana-GEV **ZONA CATASTRAL 85 "3J8"**



EL PRESENTE DOCUMENTO DE REVISIÓN Y CUMPLE CON LOS REQUISITOS Y RECOMENDACIONES EMITIDAS POR EL CONSEJO TÉCNICO CATASTRAL DEL ESTADO.

RODOLFO GONZÁLEZ SANCHEZ  
DIRECTOR DE CATASTRO DEL ESTADO  
SECRETARÍA DE FISCALÍA Y CUERPO



527 3

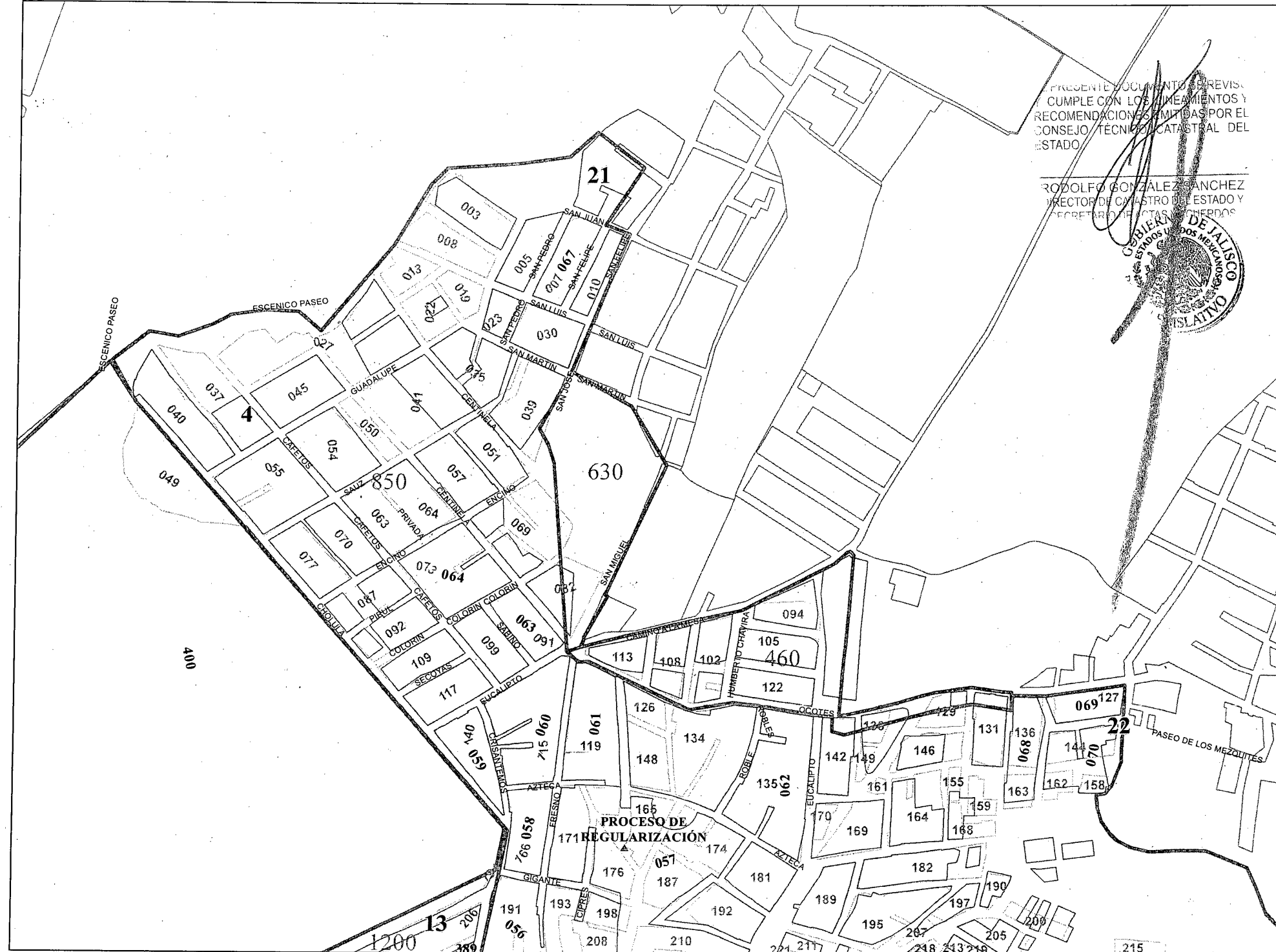
GOBIERNO DEL ESTADO DE JALISCO  
Zapopan

TABLAS DE VALORES  
2025

CONSEJO TÉCNICO CATASTRAL MUNICIPAL	CONSEJO TÉCNICO CATASTRAL DEL ESTADO
H. AYUNTAMIENTO DE ZAPOPAN	H. CONGRESO DEL ESTADO

- COLONIAS, FRACCIONAMIENTOS Y CONDOMINIOS**
- 28 AGUA FRIA
  - 38 CABAÑITAS
  - 48 LOMAS DEL CENTINELA
  - 58 COLINAS DEL CENTINELA
  - 68 MILIANO ZAPATA
  - 78 LOMAS DE TABACHINES
  - 88 JARDINES DEL VERGEL
  - 98 MARTINICA
  - 108 BOSQUES DEL CENTINELA
  - 118 NUEVO VERGEL
  - 128 VILLA DE GUADALUPE PTE
  - 138 LOMAS DEL VERGEL I SECCION
  - 148 ALAMEDAS DE TESISTAN
  - 158 LA JOYA
  - 168 MISION DEL BOSQUE
  - 188 EL CENTINELA II SECCION
  - 198 COLINAS DE LOS BELENES NTE
  - 218 LOMAS DE SAN MIGUEL
  - 228 MESA DE LOS OCOTES SUR
  - 238 PREDIO EL CENTINELA
  - 248 BRANCHO EL CENTINELA
  - 258 CANTERAS DEL CENTINELA
  - 268 VILLAS DEL CENTINELA
  - 278 BOSQUE DEL CENTINELA
  - 288 EL ACANTILADO
  - 298 QUINTAS DEL BOSQUE
  - 308 ALMENDROS RESIDENCIAL
  - 318 PARQUES DEL CENTINELA
  - 328 PRADERAS DEL CENTINELA
  - 338 SAN ISIDRO RESIDENCIAL
  - 348 RINCONADA DE LOS SAUCES
  - 358 JARDINES DE LA ENRAMADA
  - 368 SENDEROS DEL CENTINELA
  - 378 ANEXO A JARDINES DEL VERGEL
  - 388 CONDOMINIO PUNTA RESIDENCIAL
  - 398 CONDOMINIO ZOI RESIDENCIAL III
  - 40 MISIONES
  - 41 CENTINELA COMERCIAL
  - 42 ZOI CAÑADAS
  - 43 VILLA MARSELLA
  - 44 BELENES
  - 45 TORRE ACANTILADO
  - 46 MAESTRO BOSQUE SERENO
- PROYECCIÓN UTM 13N  
DATUM: WGS 1984  
ESCALA: 1:4,690

NOTA; SE AGREGARON LAS MANZANAS NUEVAS IMPLEMENTADAS EN EL SISTEMA GEV  
001 Número de Manzana-GEV ZONA CATASTRAL 85 "3J8"



EL PRESENTE DOCUMENTO SE REVISÓ Y CUMPLE CON LOS REQUISITOS Y RECOMENDACIONES EMITIDAS POR EL CONSEJO TÉCNICO CATASTRAL DEL ESTADO.

RODOLFO GONZALEZ SANCHEZ  
DIRECTOR DE CATASTRO DEL ESTADO Y SECRETARIO DE OBRAS PÚBLICAS



5284

Gobierno de Jalisco

TABLAS DE VALORES  
2025

CONSEJO TÉCNICO CATASTRAL MUNICIPAL	CONSEJO TÉCNICO CATASTRAL DEL ESTADO
H. AYUNTAMIENTO DE ZAPOPAN	H. CONGRESO DEL ESTADO

- COLONIAS, FRACCIONAMIENTOS Y CONDOMINIOS**
- 28AGUA FRIA
  - 30CABARITAS
  - 48LOMAS DEL CENTINELA
  - 58COLINAS DEL CENTINELA
  - 68MILIANO ZAPATA
  - 78LOMAS DE TABACHINES
  - 88JARDINES DEL VERGEL
  - 98MARTINICA
  - 108BOSQUES DEL CENTINELA
  - 118NUEVO VERGEL
  - 128VILLA DE GUADALUPE PTE
  - 138LOMAS DEL VERGEL I SECCION
  - 148ALAMEDAS DE TESISTAN
  - 158LA JOYA
  - 168MISION DEL BOSQUE
  - 188EL CENTINELA II SECCION
  - 198COLINAS DE LOS BELENES NTE
  - 218LOMAS DE SAN MIGUEL
  - 228MESA DE LOS OCOTES SUR
  - 238PREUDIO EL CENTINELA
  - 248RANCHO EL CENTINELA
  - 258CANTERAS DEL CENTINELA
  - 268VILLAS DEL CENTINELA
  - 278BOSQUE DEL CENTINELA
  - 288EL ACANTILADO
  - 298QUINTAS DEL BOSQUE
  - 308ALMENDROS RESIDENCIAL
  - 318PARQUES DEL CENTINELA
  - 328PRADERAS DEL CENTINELA
  - 338SAN SIDRO RESIDENCIAL
  - 348RINGONADA DE LOS SAUCES
  - 358JARDINES DE LA ENRAMADA
  - 368SENDEROS DEL CENTINELA
  - 378ANEXO A JARDINES DEL VERGEL
  - 388CONDOMINIO PUNTA RESIDENCIAL
  - 398CONDOMINIO ZOI RESIDENCIAL III
  - 40 MISIONES
  - 41 CENTINELA COMERCIAL
  - 42 ZOI CAÑADAS
  - 43 VILLA MARSELLA
  - 44 BELENES
  - 45 TORRE ACANTILADO
  - 46 MAESTRO BOSQUE SERENO
- PROYECCION UTM 13N  
DATUM: WGS 1984  
ESCALA: 1:4,600
- ESCALA GRAFICA

NOTA: SE AGREGARON LAS MANZANAS NUEVAS IMPLEMENTADAS EN EL SISTEMA GEV  
901 Número de Manzana-GEV ZONA CATASTRAL 85 "3J8"



529 5

Gobierno de  
**Zapopan**

TABLAS DE VALORES  
2025

CONSEJO TÉCNICO CATASTRAL MUNICIPAL	CONSEJO TÉCNICO CATASTRAL DEL ESTADO
H. AYUNTAMIENTO DE ZAPOPAN	H. CONGRESO DEL ESTADO

**COLONIAS, FRACCIONAMIENTOS Y CONDOMINIOS**

- 20 AGUA FRIA
- 28 CABAÑITAS
- 42 LOMAS DEL CENTINELA
- 52 COLINAS DEL CENTINELA
- 62 EMILIANO ZAPATA
- 72 LOMAS DE TABACHINES
- 82 JARDINES DEL VERGEL
- 92 MARTINICA
- 102 BOSQUES DEL CENTINELA
- 112 NUEVO VERGEL
- 122 VILLA DE GUADALUPE PTE
- 132 LOMAS DEL VERGEL I SECCION
- 142 ALAMEDAS DE TESISSTAN
- 152 LA JOYA
- 162 MISION DEL BOSQUE
- 182 EL CENTINELA II SECCION
- 192 COLINAS DE LOS BELENES NTE
- 212 LOMAS DE SAN MIGUEL
- 222 MESA DE LOS OCOTES SUR
- 232 PREDIO EL CENTINELA
- 242 BRANCHO EL CENTINELA
- 252 CANTERAS DEL CENTINELA
- 262 VILLAS DEL CENTINELA
- 272 BOSQUE DEL CENTINELA
- 282 EL ACANTILADO
- 292 QUINTAS DEL BOSQUE
- 302 BALMENDROS RESIDENCIAL
- 312 PARQUES DEL CENTINELA
- 322 PRADERAS DEL CENTINELA
- 332 SAN ISIDRO RESIDENCIAL
- 342 BRINCONADA DE LOS SAUCES
- 352 JARDINES DE LA ENRAMADA
- 362 SENDEROS DEL CENTINELA
- 372 BANEXO A JARDINES DEL VERGEL
- 382 CONDOMINIO PUNTA RESIDENCIAL
- 392 CONDOMINIO ZOI RESIDENCIAL III
- 40 MISIONES
- 41 CENTINELA COMERCIAL
- 42 ZOI CAÑADAS
- 43 VILLA MARSELLA
- 44 BELENES
- 45 TORRE ACANTILADO
- 46 MAESTRO BOSQUE SERENO

PROYECCIÓN UTM 13N  
DATUM: WGS 1984  
ESCALA: 1:4,690

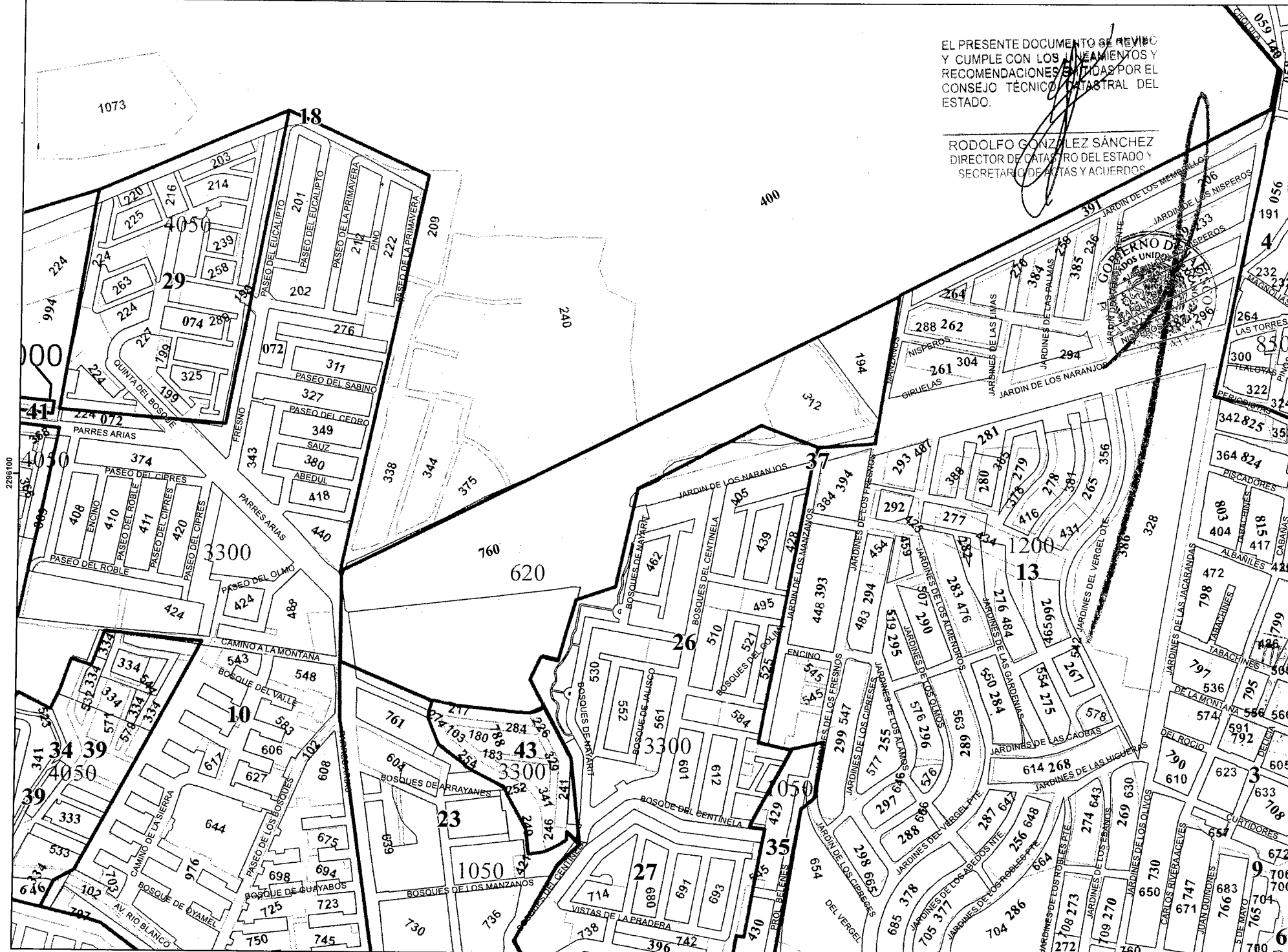
ESCALA GRÁFICA



NOTA; SE AGREGARON LAS MANZANAS NUEVAS IMPLEMENTADAS EN EL SISTEMA GEV  
001 Número de Manzana-GEV ZONA CATASTRAL 85 "3J8"

EL PRESENTE DOCUMENTO SE REVIÓ Y CUMPLE CON LOS LINEAMIENTOS Y RECOMENDACIONES EMITIDAS POR EL CONSEJO TÉCNICO CATASTRAL DEL ESTADO.

RODOLFO GONZÁLEZ SÁNCHEZ  
DIRECTOR DE CATASTRO DEL ESTADO Y  
SECRETARIO DE NOTAS Y ACUERDOS



531 7

Logo of the Government of Zapopan

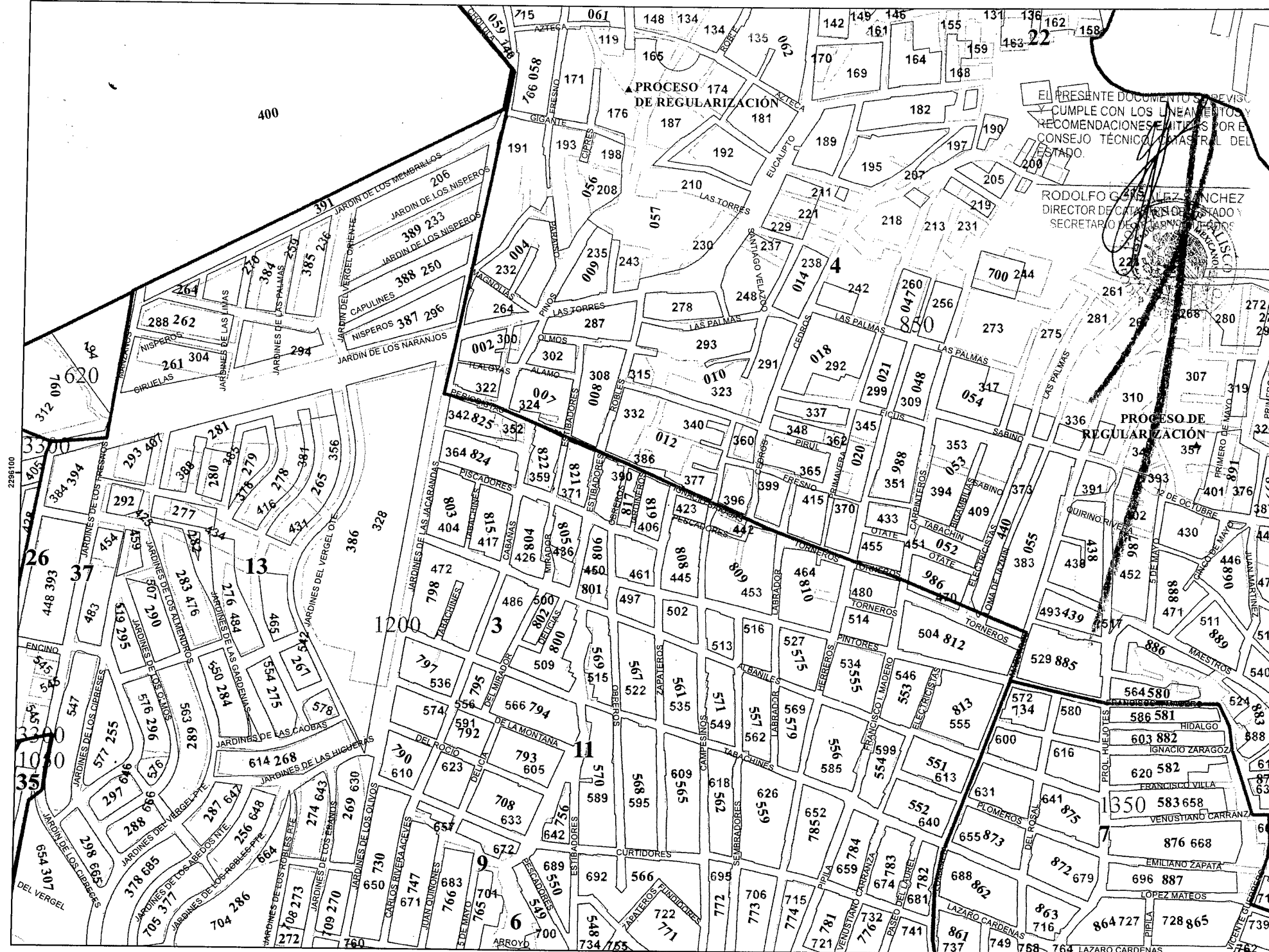
TABLAS DE VALORES  
2025

CONSEJO TÉCNICO CATASTRAL MUNICIPAL	CONSEJO TÉCNICO CATASTRAL DEL ESTADO
H. AYUNTAMIENTO DE ZAPOPAN	H. CONGRESO DEL ESTADO

- COLONIAS, FRACCIONAMIENTOS Y CONDOMINIOS
- 228AGUA FRIA
  - 30CABAÑITAS
  - 40LOMAS DEL CENTINELA
  - 50COLINAS DEL CENTINELA
  - 60EMILIANO ZAPATA
  - 70LOMAS DE TABACHINES
  - 80JARDINES DEL VERGEL
  - 90MARTINICA
  - 100BOSQUES DEL CENTINELA
  - 110NUEVO VERGEL
  - 120VILLA DE GUADALUPE PTE
  - 130LOMAS DEL VERGEL I SECCION
  - 140ALAMEDAS DE TESTISIAN
  - 150LA JOYA
  - 160MISION DEL BOSQUE
  - 180EL CENTINELA II SECCION
  - 190COLINAS DE LOS BELENES NTE
  - 210LOMAS DE SAN MIGUEL
  - 220MESA DE LOS OCOTES SUR
  - 230PREDIO EL CENTINELA
  - 240RANCHO EL CENTINELA
  - 250CANTERAS DEL CENTINELA
  - 260VILLAS DEL CENTINELA
  - 270BOSQUE DEL CENTINELA
  - 280EL ACANTILADO
  - 290QUINTAS DEL BOSQUE
  - 300ALMENDROS RESIDENCIAL
  - 310PARQUES DEL CENTINELA
  - 320PRADERAS DEL CENTINELA
  - 330SAN ISIDORO RESIDENCIAL
  - 340RINCONADA DE LOS SAUCES
  - 350JARDINES DE LA ENRAMADA
  - 360SENDEROS DEL CENTINELA
  - 370ANEXO A JARDINES DEL VERGEL
  - 380CONDOMINIO PUNTA RESIDENCIAL
  - 390CONDOMINIO ZOI RESIDENCIAL III
  - 40 MISIONES
  - 41 CENTINELA COMERCIAL
  - 42 ZOI CAÑADAS
  - 43 VILLA MARSELLA
  - 44 BELENES
  - 45 TORRE ACANTILADO
  - 46 MAESTRO BOSQUE SERENO
- PROYECCIÓN UTM 13N  
DATUM: WGS 1984  
ESCALA: 1:4,690


NOTA: SE AGREGARON LAS MANZANAS NUEVAS IMPLEMENTADAS EN EL SISTEMA GEV  
901 Número de Manzana-GEV

ZONA CATASTRAL 85 "3J8"



EL PRESENTE DOCUMENTO SE REVISÓ Y CUMPLE CON LOS LINEAMIENTOS Y RECOMENDACIONES EMITIDAS POR EL CONSEJO TÉCNICO CATASTRAL DEL ESTADO.

RODOLFO GARCÍA SÁNCHEZ  
DIRECTOR DE CATASTRO DEL ESTADO Y SECRETARIO DE AGUAS Y DRENAJE



TABLAS DE VALORES  
2025

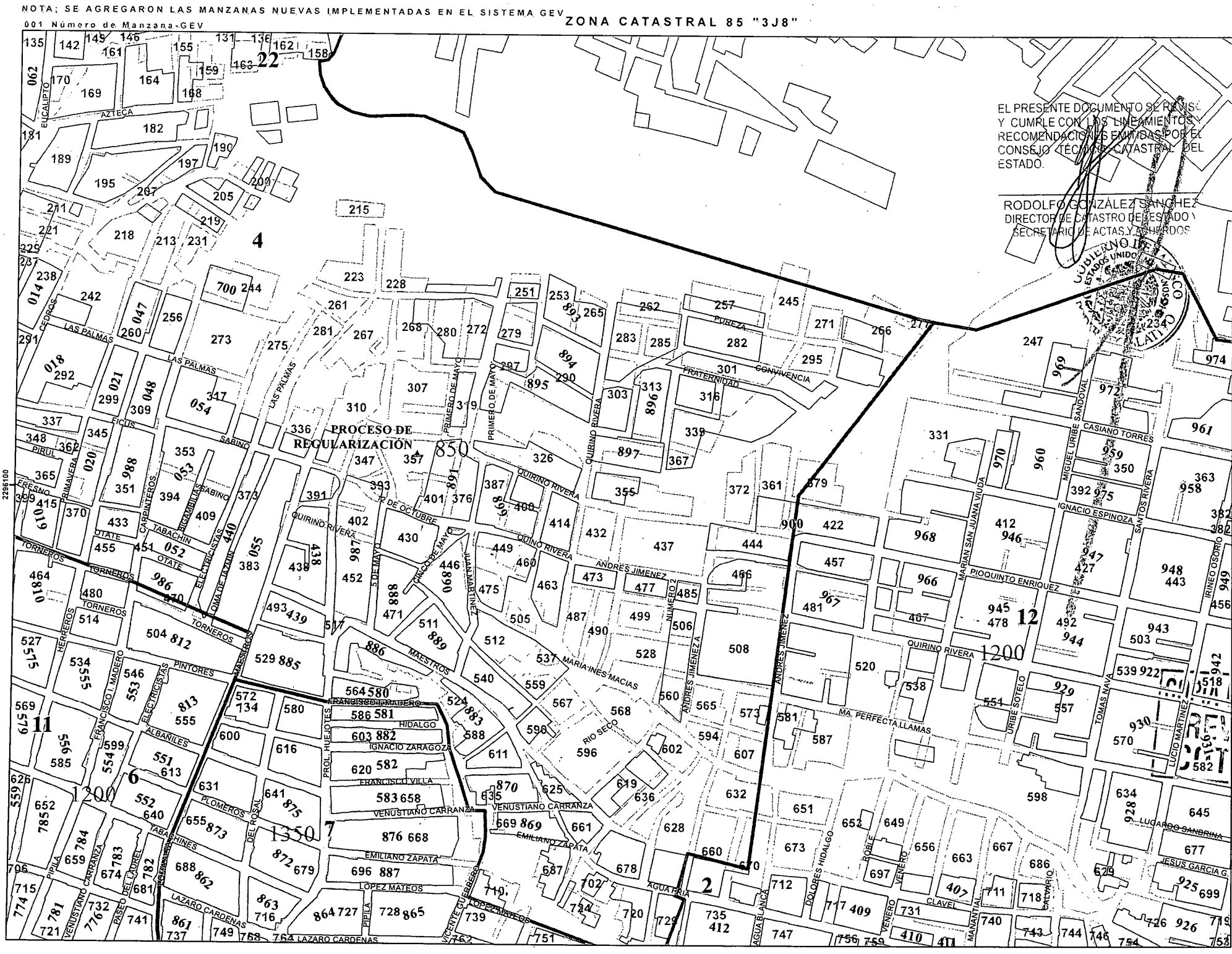
CONSEJO TÉCNICO CATASTRAL MUNICIPAL	CONSEJO TÉCNICO CATASTRAL DEL ESTADO
H. AYUNTAMIENTO DE ZAPOPAN	H. CONGRESO DEL ESTADO

COLONIAS, FRACCIONAMIENTOS Y CONDOMINIOS

- 1000 BOSQUES DEL CENTINELA
- 1001 BOSQUES DEL CENTINELA
- 1002 BOSQUES DEL CENTINELA
- 1003 BOSQUES DEL CENTINELA
- 1004 BOSQUES DEL CENTINELA
- 1005 BOSQUES DEL CENTINELA
- 1006 BOSQUES DEL CENTINELA
- 1007 BOSQUES DEL CENTINELA
- 1008 BOSQUES DEL CENTINELA
- 1009 BOSQUES DEL CENTINELA
- 1010 BOSQUES DEL CENTINELA
- 1011 BOSQUES DEL CENTINELA
- 1012 BOSQUES DEL CENTINELA
- 1013 BOSQUES DEL CENTINELA
- 1014 BOSQUES DEL CENTINELA
- 1015 BOSQUES DEL CENTINELA
- 1016 BOSQUES DEL CENTINELA
- 1017 BOSQUES DEL CENTINELA
- 1018 BOSQUES DEL CENTINELA
- 1019 BOSQUES DEL CENTINELA
- 1020 BOSQUES DEL CENTINELA
- 1021 BOSQUES DEL CENTINELA
- 1022 BOSQUES DEL CENTINELA
- 1023 BOSQUES DEL CENTINELA
- 1024 BOSQUES DEL CENTINELA
- 1025 BOSQUES DEL CENTINELA
- 1026 BOSQUES DEL CENTINELA
- 1027 BOSQUES DEL CENTINELA
- 1028 BOSQUES DEL CENTINELA
- 1029 BOSQUES DEL CENTINELA
- 1030 BOSQUES DEL CENTINELA
- 1031 BOSQUES DEL CENTINELA
- 1032 BOSQUES DEL CENTINELA
- 1033 BOSQUES DEL CENTINELA
- 1034 BOSQUES DEL CENTINELA
- 1035 BOSQUES DEL CENTINELA
- 1036 BOSQUES DEL CENTINELA
- 1037 BOSQUES DEL CENTINELA
- 1038 BOSQUES DEL CENTINELA
- 1039 BOSQUES DEL CENTINELA
- 1040 BOSQUES DEL CENTINELA
- 1041 BOSQUES DEL CENTINELA
- 1042 BOSQUES DEL CENTINELA
- 1043 BOSQUES DEL CENTINELA
- 1044 BOSQUES DEL CENTINELA
- 1045 BOSQUES DEL CENTINELA
- 1046 BOSQUES DEL CENTINELA
- 1047 BOSQUES DEL CENTINELA
- 1048 BOSQUES DEL CENTINELA
- 1049 BOSQUES DEL CENTINELA
- 1050 BOSQUES DEL CENTINELA
- 1051 BOSQUES DEL CENTINELA
- 1052 BOSQUES DEL CENTINELA
- 1053 BOSQUES DEL CENTINELA
- 1054 BOSQUES DEL CENTINELA
- 1055 BOSQUES DEL CENTINELA
- 1056 BOSQUES DEL CENTINELA
- 1057 BOSQUES DEL CENTINELA
- 1058 BOSQUES DEL CENTINELA
- 1059 BOSQUES DEL CENTINELA
- 1060 BOSQUES DEL CENTINELA
- 1061 BOSQUES DEL CENTINELA
- 1062 BOSQUES DEL CENTINELA
- 1063 BOSQUES DEL CENTINELA
- 1064 BOSQUES DEL CENTINELA
- 1065 BOSQUES DEL CENTINELA
- 1066 BOSQUES DEL CENTINELA
- 1067 BOSQUES DEL CENTINELA
- 1068 BOSQUES DEL CENTINELA
- 1069 BOSQUES DEL CENTINELA
- 1070 BOSQUES DEL CENTINELA
- 1071 BOSQUES DEL CENTINELA
- 1072 BOSQUES DEL CENTINELA
- 1073 BOSQUES DEL CENTINELA
- 1074 BOSQUES DEL CENTINELA
- 1075 BOSQUES DEL CENTINELA
- 1076 BOSQUES DEL CENTINELA
- 1077 BOSQUES DEL CENTINELA
- 1078 BOSQUES DEL CENTINELA
- 1079 BOSQUES DEL CENTINELA
- 1080 BOSQUES DEL CENTINELA
- 1081 BOSQUES DEL CENTINELA
- 1082 BOSQUES DEL CENTINELA
- 1083 BOSQUES DEL CENTINELA
- 1084 BOSQUES DEL CENTINELA
- 1085 BOSQUES DEL CENTINELA
- 1086 BOSQUES DEL CENTINELA
- 1087 BOSQUES DEL CENTINELA
- 1088 BOSQUES DEL CENTINELA
- 1089 BOSQUES DEL CENTINELA
- 1090 BOSQUES DEL CENTINELA
- 1091 BOSQUES DEL CENTINELA
- 1092 BOSQUES DEL CENTINELA
- 1093 BOSQUES DEL CENTINELA
- 1094 BOSQUES DEL CENTINELA
- 1095 BOSQUES DEL CENTINELA
- 1096 BOSQUES DEL CENTINELA
- 1097 BOSQUES DEL CENTINELA
- 1098 BOSQUES DEL CENTINELA
- 1099 BOSQUES DEL CENTINELA
- 1100 BOSQUES DEL CENTINELA

PROYECCIÓN UTM 13N  
DATUM: WGS 1984  
ESCALA: 1:4,690

EL ESTADO DE JALISCO  
PERIÓDICO OFICIAL



5339

Gobierno de  
**Zapopan**

TABLAS DE VALORES  
2025

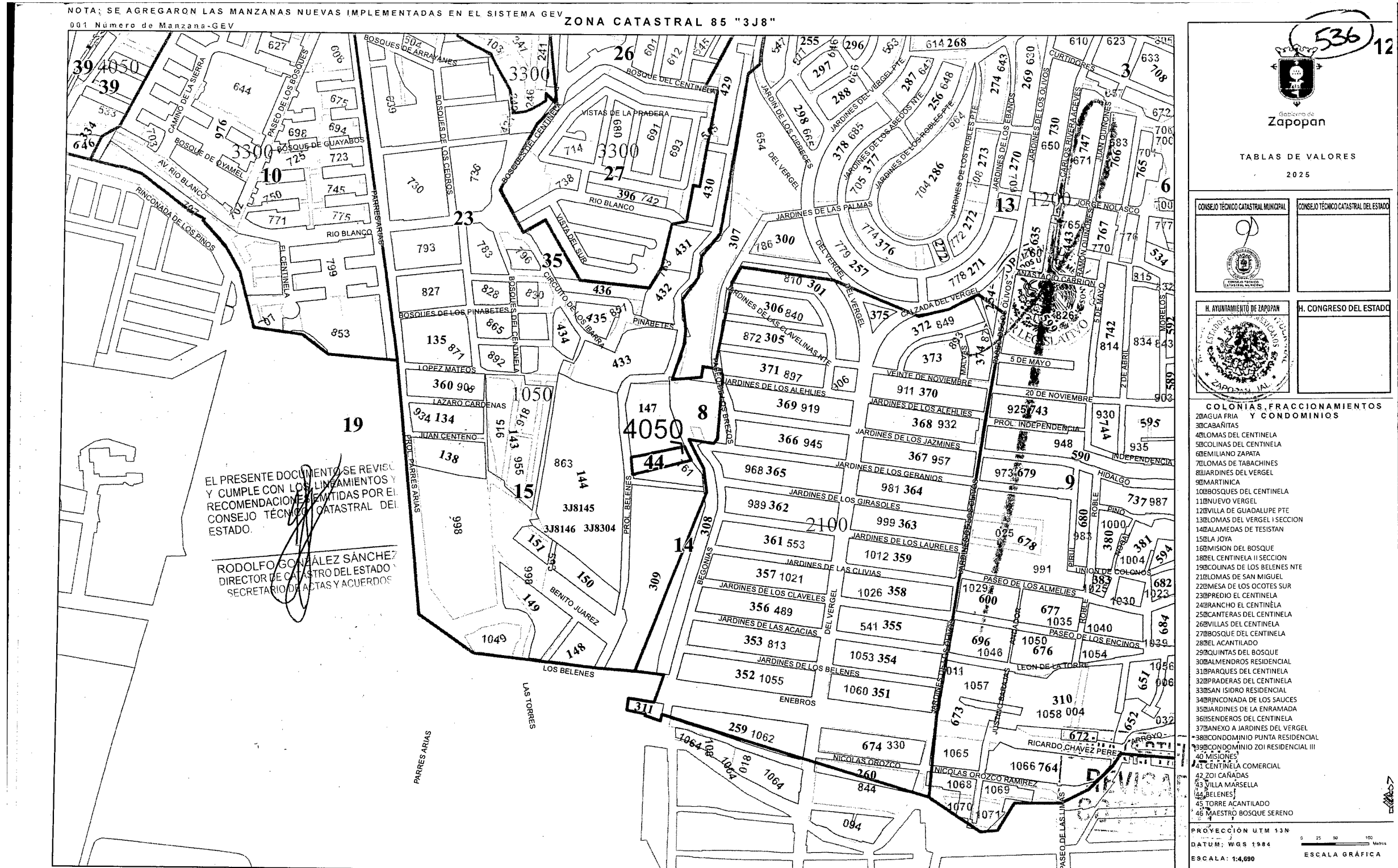
CONSEJO TÉCNICO CATASTRAL MUNICIPAL	CONSEJO TÉCNICO CATASTRAL DEL ESTADO
H. AYUNTAMIENTO DE ZAPOPAN	H. CONGRESO DEL ESTADO

- COLONIAS, FRACCIONAMIENTOS Y CONDOMINIOS
- 28BAGUA FRIA
  - 30CABAÑITAS
  - 40LOMAS DEL CENTINELA
  - 50COLINAS DEL CENTINELA
  - 60EMILIANO ZAPATA
  - 70LOMAS DE TABACHINES
  - 80JARDINES DEL VERGEL
  - 90MARTINICA
  - 100BOSQUES DEL CENTINELA
  - 110NUEVO VERGEL
  - 120VILLA DE GUADALUPE PTE
  - 130LOMAS DEL VERGEL I SECCION
  - 140ALAMEDAS DE TESISSTAN
  - 150LA JOYA
  - 160MISION DEL BOSQUE
  - 180EL CENTINELA II SECCION
  - 190COLINAS DE LOS BELENES MTE
  - 210LOMAS DE SAN MIGUEL
  - 220MESA DE LOS OCOTES SUR
  - 230PREDDIO EL CENTINELA
  - 240RANCHO EL CENTINELA
  - 250CANTERAS DEL CENTINELA
  - 260VILLAS DEL CENTINELA
  - 270BOSQUE DEL CENTINELA
  - 280EL ACANTILADO
  - 290QUINTAS DEL BOSQUE
  - 300BALMENDROS RESIDENCIAL
  - 310PARQUES DEL CENTINELA
  - 320PRADERAS DEL CENTINELA
  - 330SAN ISIDRO RESIDENCIAL
  - 340RINCONADA DE LOS SAUCES
  - 350JARDINES DE LA ENRAMADA
  - 360SENDEROS DEL CENTINELA
  - 370ANEXO A JARDINES DEL VERGEL
  - 380CONDOMINIO PUNTA RESIDENCIAL
  - 390CONDOMINIO 201 RESIDENCIAL III
  - 40 MISIONES
  - 41 CENTINELA COMERCIAL
  - 42 201 CAÑADAS
  - 43 VILLA MARSELLA
  - 44 BELENES
  - 45 TORRE ACANTILADO
  - 46 MAESTRO BOSQUE SERENO
- PROYECCIÓN UTM 13N  
DATUM: WGS 1984  
ESCALA: 1:4,680
- ESCALA GRÁFICA



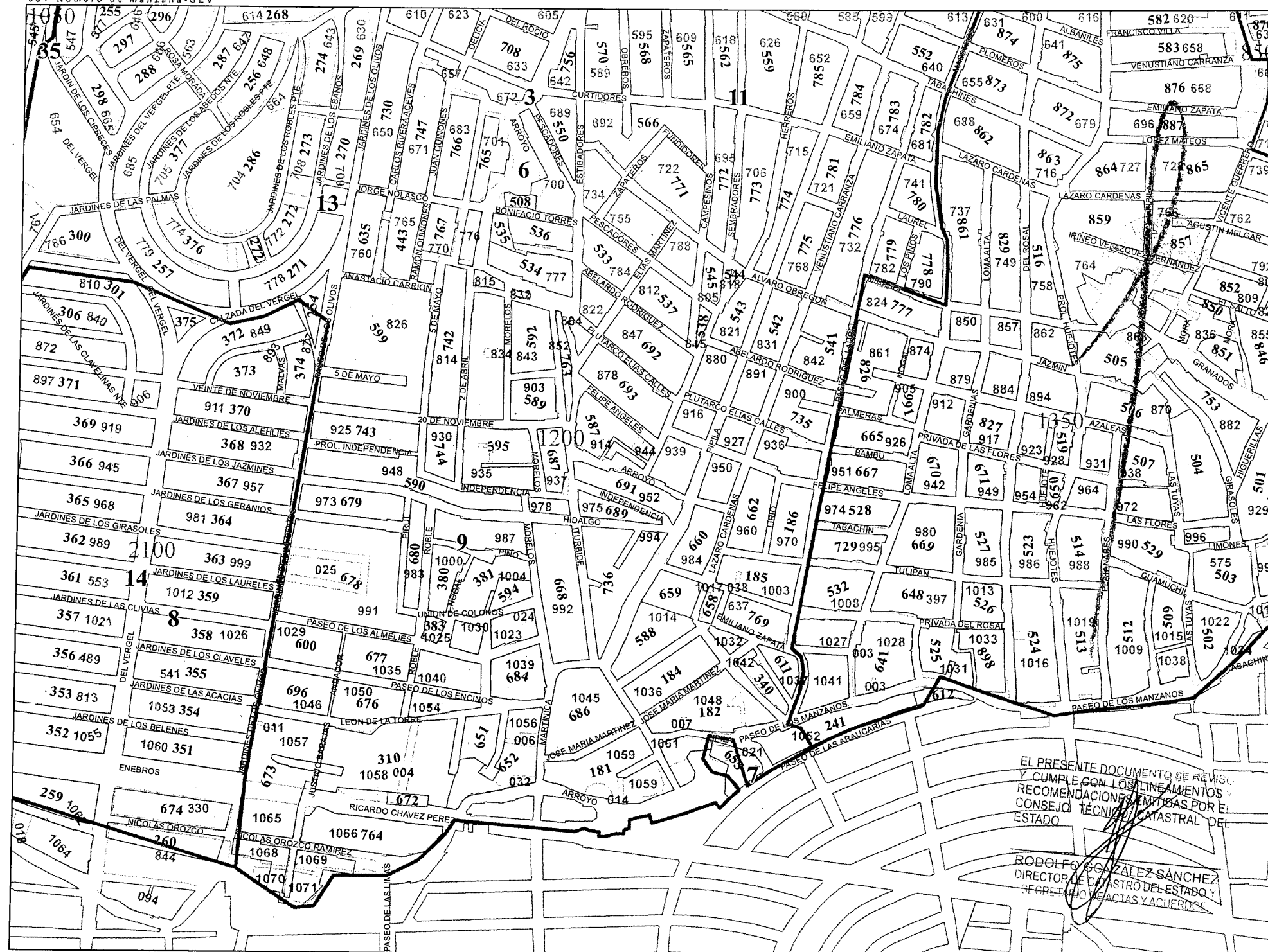






EL ESTADO DE JALISCO  
PERIÓDICO OFICIAL

NOTA: SE AGREGARON LAS MANZANAS NUEVAS IMPLEMENTADAS EN EL SISTEMA GEV  
001 Número de Manzana-GEV ZONA CATASTRAL 85 "3J8"



**Gobierno del Estado de Jalisco**  
**Zapopan**

TABLAS DE VALORES  
2025

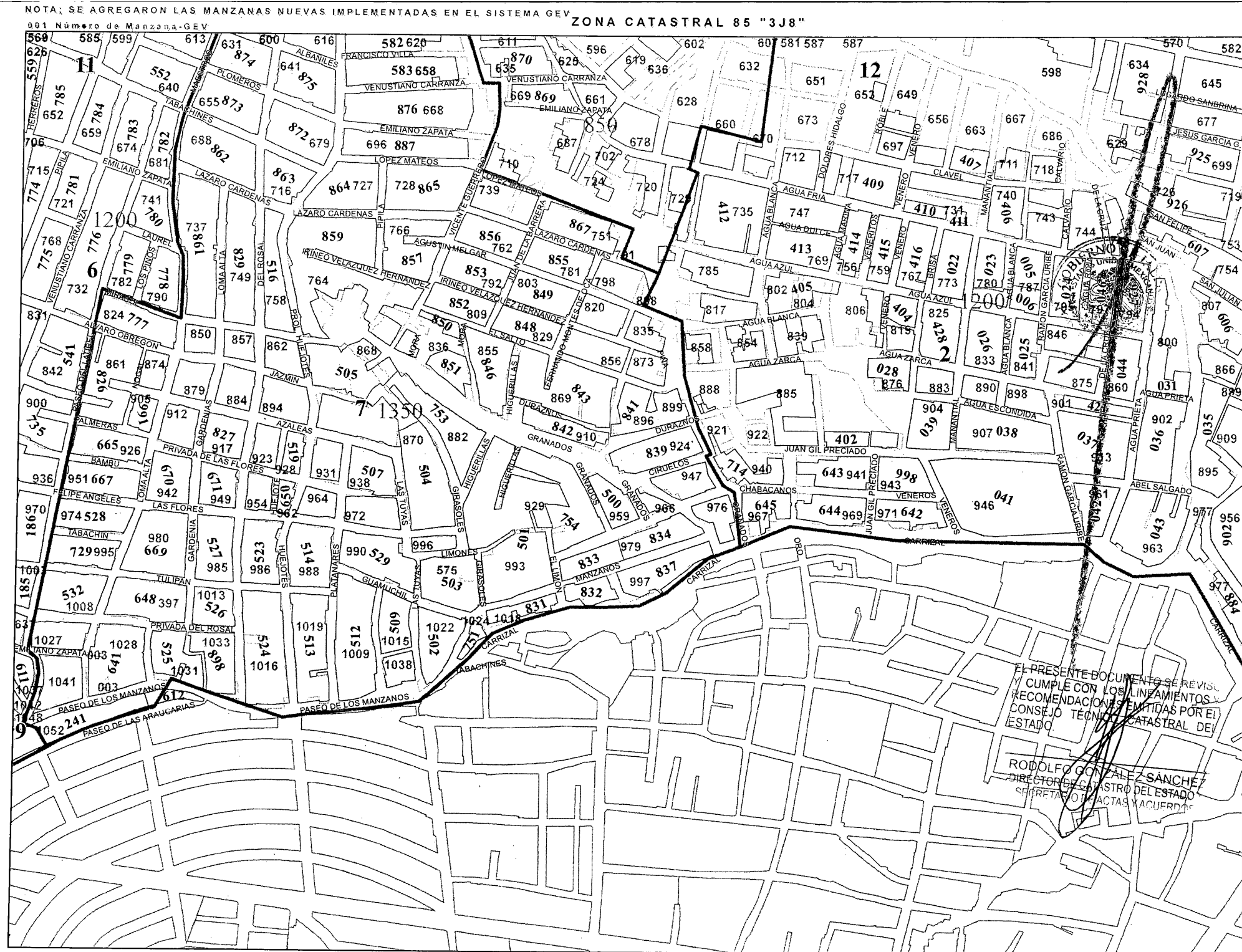
CONSEJO TÉCNICO CATASTRAL MUNICIPAL	CONSEJO TÉCNICO CATASTRAL DEL ESTADO
H. AYUNTAMIENTO DE ZAPOPAN	H. CONGRESO DEL ESTADO

**COLORES Y FRACCIONAMIENTOS Y CONDOMINIOS**


- 28 BAGUA FRIA
- 30 CABANITAS
- 48 BLOMAS DEL CENTINELA
- 58 COLINAS DEL CENTINELA
- 68 EMILIANO ZAPATA
- 78 BLOMAS DE TABACHINES
- 88 JARDINES DEL VERGEL
- 98 MARTINICA
- 108 BOSQUES DEL CENTINELA
- 118 NUEVO VERGEL
- 128 VILLA DE GUADALUPE PTE
- 138 BLOMAS DEL VERGEL I SECCION
- 148 ALAMEDAS DE TESTISAN
- 158 JOYA
- 168 DIVISION DEL BOSQUE
- 178 EL CENTINELA II SECCION
- 188 COLINAS DE LOS BELENES NTE
- 218 BLOMAS DE SAN MIGUEL
- 228 MESA DE LOS OCOTES SUR
- 238 PREDIO EL CENTINELA
- 248 BRANCHO EL CENTINELA
- 258 CANTERAS DEL CENTINELA
- 268 VILLAS DEL CENTINELA
- 278 BOSQUE DEL CENTINELA
- 288 EL ACANTILADO
- 298 QUINTAS DEL BOSQUE
- 308 ALMENDROS RESIDENCIAL
- 318 PARQUES DEL CENTINELA
- 328 PRADERAS DEL CENTINELA
- 338 SAN ISIDRO RESIDENCIAL
- 348 RINCONADA DE LOS SAUCES
- 358 JARDINES DE LA ENRAMADA
- 368 SENDEROS DEL CENTINELA
- 378 ANEXO A JARDINES DEL VERGEL
- 388 CONDOMINIO PUNTA RESIDENCIAL
- 398 CONDOMINIO ZOI RESIDENCIAL III
- 40 MISIONES
- 41 CENTINELA COMERCIAL
- 42 ZOI CAÑADAS
- 43 VILLA MARSELLA
- 44 BELENES
- 45 TORRE ACANTILADO
- 46 MAESTRO BOSQUE SERENO

PROYECCIÓN UTM 13N  
DATUM: WGS 1984  
ESCALA: 1:4,680





ESCALA GRÁFICA



538 14

  
 Gobierno de  
**Zapopan**

TABLAS DE VALORES  
2025

 CONSEJO TÉCNICO CATASTRAL MUNICIPAL	 CONSEJO TÉCNICO CATASTRAL DEL ESTADO
 H. AYUNTAMIENTO DE ZAPOPAN	 H. CONGRESO DEL ESTADO

**COLONIAS, FRACCIONAMIENTOS Y CONDOMINIOS**

- 28AGUA FRIA
- 30CABANITAS
- 48LOMAS DEL CENTINELA
- 58COLINAS DEL CENTINELA
- 68EMILIANO ZAPATA
- 78LOMAS DE TABACHINES
- 88JARDINES DEL VERGEL
- 98MARTINICA
- 108BOSQUES DEL CENTINELA
- 118NUEVO VERGEL
- 128VILLA DE GUADALUPE PTE
- 138LOMAS DEL VERGEL I SECCION
- 148ALAMEDAS DE TESISIAN
- 158LA JOYA
- 168MISION DEL BOSQUE
- 188EL CENTINELA II SECCION
- 198COLINAS DE LOS BELENES NTE
- 218LOMAS DE SAN MIGUEL
- 228MESA DE LOS OCOTES SUR
- 238PÉREZ EL CENTINELA
- 248ACACIAS DEL CENTINELA
- 258CANITAS DEL CENTINELA
- 268VILLAS DEL CENTINELA
- 278BOSQUE DEL CENTINELA
- 288EL ACANTILADO I
- 298QUINTA DEL BOSQUE
- 308JARDINES RESIDENCIAL
- 318BOSQUES DEL CENTINELA
- 328PRINCIPIO DEL CENTINELA
- 338MISION RESIDENCIAL
- 348RINCÓN DE LOS SADOS
- 358JARDINES DE LA ENRAMADA
- 368SENDEROS DEL CENTINELA
- 378ANEXO A JARDINES DEL VERGEL
- 388CONDOMINIO PUNTA RESIDENCIAL
- 398CONDOMINIO ZOI RESIDENCIAL III
- 40 MISIONES
- 41 CENTINELA COMERCIAL
- 42 ZOI CAÑADAS
- 43 VILLA MARSELLA
- 44 BELENES
- 45 TORRE ACANTILADO
- 46 MAESTRO BOSQUE SERENO

PROYECCIÓN UTM 13N  
 DATUM: WGS 1984  
 ESCALA: 1:4,690



EL QUE SUSCRIBE LIC. EDUARDO FABIÁN MARTÍNEZ LOMELÍ, SECRETARIO GENERAL DE LA LXIII LEGISLATURA DEL HONORABLE CONGRESO DEL ESTADO DE JALISCO, DE CONFORMIDAD CON LO DISPUESTO POR EL ARTÍCULO 52, NUMERAL 1, FRACCIÓN XII DE LA LEY ORGÁNICA DEL PODER LEGISLATIVO DEL ESTADO DE JALISCO -----

CERTIFICO-----

QUE LAS PRESENTES COPIAS FOTOSTÁTICAS QUE VAN EN 539 FOJAS ÚTILES, POR UNA SOLA DE SUS CARAS, SON COPIA FIEL DEL DOCUMENTO ORIGINAL QUE TUVE A LA VISTA, LAS CUALES FUERON DEBIDAMENTE COTEJADAS, RELATIVAS A LAS TABLAS DE VALORES UNITARIAS DEL MUNICIPIO ZAPOPAN, JALISCO, PARA EL EJERCICIO FISCAL 2025. SE EXTIENDE LA PRESENTE CERTIFICACION A LOS 29 DIAS DEL MES DE OCTUBRE DE 2024. -----


CONSTA-----



**LIC. EDUARDO FABIÁN MARTÍNEZ LOMELÍ**  
**SECRETARIO GENERAL DE LA LXIII LEGISLATURA**  
**DEL CONGRESO DEL ESTADO DE JALISCO.**

*"2024", Año del Bicentenario del Nacimiento del Federalismo mexicano, así como de la Libertad y Soberanía de los Estados"*

EE17ezm







## EL ESTADO DE JALISCO

PERIÓDICO OFICIAL

### REQUISITOS PARA PUBLICAR EN EL PERIÓDICO OFICIAL

Los días de publicación son martes, jueves y sábado

#### Para convocatorias, estados financieros, balances y avisos

1. Que sean originales
2. Que estén legibles
3. Copia del RFC de la empresa
4. Firmados (con nombre y rúbrica)
5. Pago con cheque a nombre de la Secretaría de la Hacienda Pública, que esté certificado.

#### Para edictos

1. Que sean originales
2. Que el sello y el edicto estén legibles
3. Que estén sellados (que el sello no invada las letras del contenido del edicto)
4. Firmados (con nombre y rúbrica)

#### Para los dos casos

- Que no estén escritos por la parte de atrás con ningún tipo de tinta ni lápiz.
- Que la letra sea tamaño normal.
- Que los Balances o Estados Financieros, si son varios, vengan uno en cada hoja.
- La información de preferencia deberá venir en cd o usb, en el programa Word u otro formato editable.

**Por falta de alguno de los requisitos antes mencionados, no se aceptará ningún documento para su publicación.**

### PARA VENTA Y PUBLICACIÓN

#### Venta

- |                              |          |
|------------------------------|----------|
| 1. Constancia de publicación | \$119.00 |
| 2. Edición especial          | \$224.00 |

#### Publicaciones

- |  |            |
|--|------------|
| 1. Balances, estados financieros y demás publicaciones especiales, por cada página | \$1,551.00 |
| 2. Fracción 1/2 página en letra normal   | \$1,035.00 |
| 3. Mínima fracción de 1/4 de página en letra normal                                | \$669.00   |

**Tarifas válidas desde el día 1 de enero al 31 de diciembre de 2024**  
**Estas tarifas varían de acuerdo a la Ley de Ingresos del Estado de Jalisco**

**A t e n t a m e n t e**

#### Punto de Venta y Contratación

Av. Prolongación Alcalde 1855, planta baja, Edificio Archivos Generales, esquina Chihuahua  
Teléfono 3819 2476, Extensiones 47306 y 47307  
[periodicooficial.jalisco.gob.mx](http://periodicooficial.jalisco.gob.mx)



Secretaría  
General de Gobierno  
GOBIERNO DE JALISCO



# EL ESTADO DE JALISCO

PERIÓDICO OFICIAL

## S U M A R I O

SÁBADO 16 DE NOVIEMBRE DE 2024  
NÚMERO 6. SECCIÓN IX  
TOMO CDXII

**DECRETO 29690/LXIII/24** que aprueba las Tablas de Valores Unitarios de Suelo y Construcción del municipio de Zapopan, ejercicio 2025, así como los anexos que lo acompañan. **Pág. 3**



Secretaría  
General de Gobierno  
GOBIERNO DE JALISCO